



ANTALYA BÜYÜKŞEHİR BELEDİYESİ
İMAR VE BAYINDIRLIK KOMİSYONU RAPORU

Tarih:29.03.2021

BİRİM	İMAR VE ŞEHİRCİLİK DAİRESİ BAŞKANLIĞI
TALEP SAHİBİ	ÖZEL ŞAHIS
MECLİS TOPLANTISININ TARİHİ VE GÜNDEM MADDESİ	Büyükşehir Belediye Meclisinin 08.03.2021 tarihli toplantısında gündemin 99. maddesinde görüşülerek İmar ve Bayındırlık Komisyonuna havale edilmiştir.
TALEP KONUSU	Korkuteli Belediye Meclisinin 02.02.2021 tarihli ve 15 nolu kararı ile uygun bulunan Akyar Mahallesi 274 ada 43 parselin Akaryakıt ve Servis İstasyonu Alanı olarak planlanmasına ilişkin hazırlanan 1/1000 ölçekli Uygulama İmar Planı.
KOMİSYON RAPORU:	Korkuteli Belediye Meclisinin 02.02.2021 tarihli ve 15 nolu kararı ile uygun bulunan Akyar Mahallesi 274 ada 43 parselin Akaryakıt ve Servis İstasyonu Alanı olarak planlanmasına ilişkin hazırlanan 1/1000 ölçekli Uygulama İmar Planı Komisyonumuzca Antalya Büyükşehir Belediye Meclisi'nin 07.12.2020 tarihli ve 876 nolu kararı ile onaylanan 1/5000 ölçekli Nazım İmar Planına göre incelenmiş, Plan notlarının 5. Maddesinin kaldırılarak; "Planlama alanında yapılacak konaklama tesislerinde Yençok: 3 kat olacaktır" ibaresinin plan notlarına eklenmesi ve Akaryakıt İstasyonu için "Yençok: 2 kat" ibaresinin plan üzerinde gösterilmesi kaydıyla değiştirilerek uygun olduğu görüşüne varılmıştır. Komisyon Raporu imza altına alınarak, Meclisin takdirine sunulmuştur.

Mehmet HACIARİFOĞLU
İmar Kom. Başkanı

Erkan DEMİRCİ
İmar Kom. Üyesi

Sıdıka GÖKYAR KIZILCA
İmar Kom. Üyesi

Enver BARİŞ
İmar Kom. Üyesi

Ali CETİN
İmar Kom. Üyesi

Mehmet Ali KIRIŞ
İmar Kom. Üyesi

Hasan Cumhur GÖNCÜ
İmar Kom. Üyesi

Barış BULUT
İmar Kom. Üyesi

Adem ER
İmar Kom. Üyesi

T.C
ANTALYA KORKUTELİ BELEDİYESİ
MECLİS KARARI

 KORKUTELİ BELEDİYESİ	Belediye Başkanı : Ömer Niyazi İŞLEK Divan Katibi : Mustafa KIZILSERT Divan Katibi : Hatice DEMİR	Birleşim: 1
		Oturum : 1
		Karar tarihi: 02.02.2021
		Saati : 14:30:00
		Karar no : 15

Üyeler : İlhami YILDIRAN, Süleyman UĞURLU, Tülay YILDIZ, Osman DEVİREN, İsmet SENEKÇİ, Mustafa KIZILSERT, Ogün TAŞ, Lütfü YAPICI, Yusuf YILDIZ, Abdurrahman CARAN, Muharrem AKTEN, Nuray BAKACAK, Osman MANİS, İrfan YILMAZ, Ayşe Gül PINAR, Ali ATEŞ, Hatice DEMİR, Ayhan TİĞRAK, Turgut KARA, Mehmet MANAVOĞLU, Yüksel ATMACA, Yusuf SARICALAR, Ese ONUK, Celal BÜYÜKYILDIZ, Nazan YAVUZ

Katılmayan Üyeler :

KONU : Gündemin birinci maddesinde yer alan; (İ.Ş.M.-3685)Antalya İli, Korkuteli İlçesi, Akyar Mahallesi 274 ada 43 parselin Akaryakıt ve Servis İstasyonu Alanı olarak planlanmasına ilişkin Antalya Büyükşehir Belediye Meclisi'nin 07.12.2020 tarih ve 876 sayılı kararı ile onaylanan 1/5000 ölçekli nazım imar planına göre hazırlanan 1/1000 Ölçekli uygulama imar planının onaylanması talebinde bulunulmuştur. Söz konusu 1/1000 ölçekli Uygulama İmar Planı talebinin Belediye Meclisince değerlendirilerek karar bağlanması hususunda; İmar Komisyonununun 26/01/2021 tarih ve 5 sayılı raporunun görüşülmesi.


KARAR: İmar Komisyonu Raporu:5 Komisyonumuzda yapılan inceleme sonucu: Antalya İli, Korkuteli İlçesi, Akyar Mahallesi 274 ada 43 parselin Akaryakıt ve Servis İstasyonu Alanı olarak planlanmasına ilişkin Antalya Büyükşehir Belediye Meclisi'nin 07.12.2020 tarih ve 876 sayılı kararı ile onaylanan 1/5000 ölçekli nazım imar planına göre hazırlanan 1/1000 Ölçekli uygulama İmar Planının onaylanması talebinde bulunduğundan: söz konusu 1/1000 ölçekli uygulama İmar Planı talebinin, Komisyonumuzca uygun olduğu görülmüştür.

Komisyon Raporu üzerinde Belediye Meclisimizde yapılan görüşme ve müzakere sonucu, **İmar Komisyon Raporu** komisyondan geldiği şekli ile kabul edilmesi için yapılan açık oylamada oy birliği ile kabul edildi.


Ömer Niyazi İŞLEK
Belediye ve Meclis Başkanı



Mustafa KIZILSERT
Katip Üye

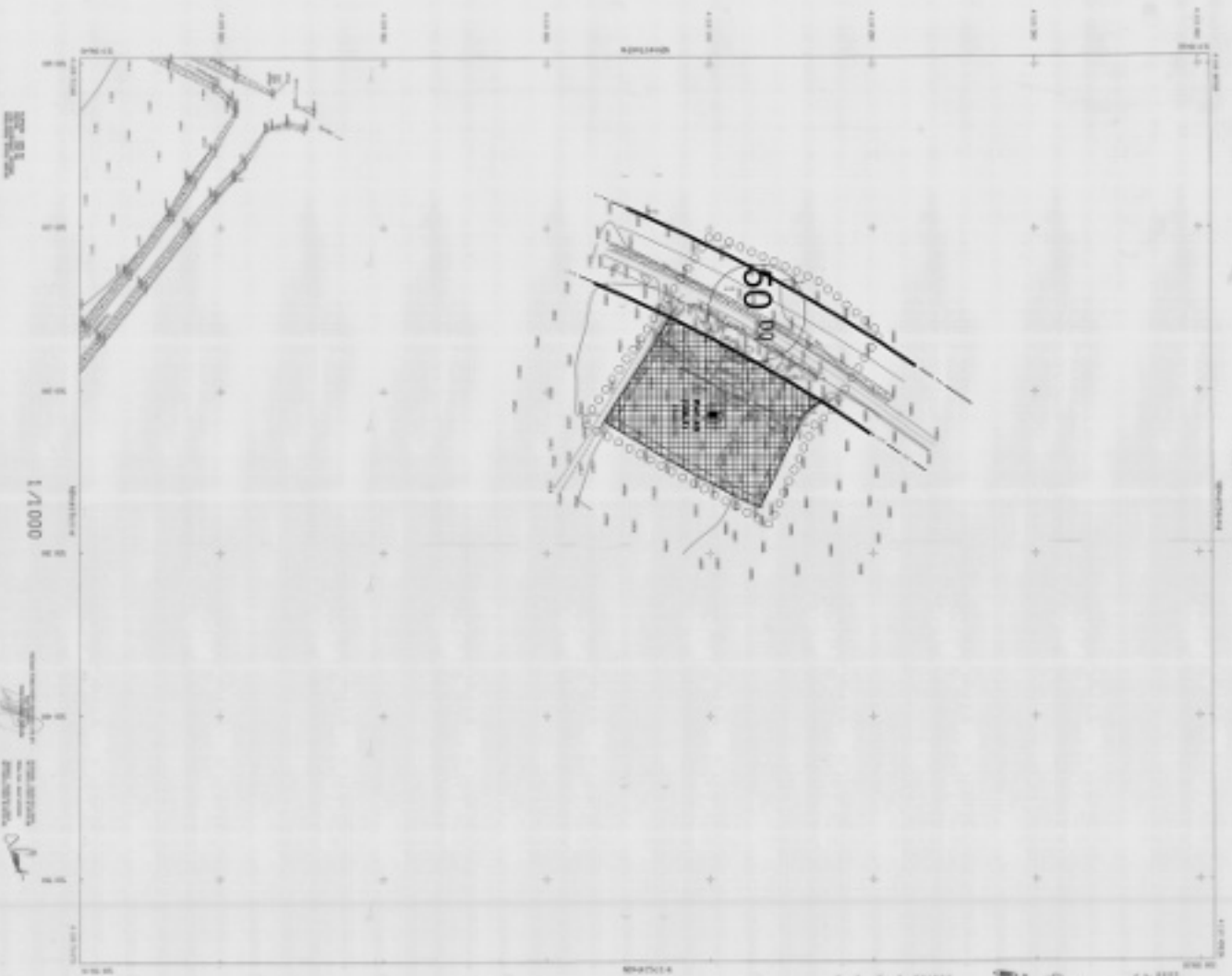


Hatice DEMİR
Katip Üye



İsmail Hakkı GENCEL
Belediye Başkanı

KORALTELI
KODALININ
N24-D15-C1-9



RESMİ MÜHÜR
T.C. ÇEVRE, ŞEHİRCİLİK VE KÜLTÜR BAKANLIĞI
MÜHÜR




PROJE NO: 2023/15
PROJE ADI: ...



KORALTELI KODALININ N24-D15-C1-9
08/15/2023

1	2	3	4	5
6	7	8	9	10
11	12	13	14	15
16	17	18	19	20

KORALTELI KODALININ N24-D15-C1-9
08/15/2023



50 000
PROJE KONTROLÜ GEREKTİRMEZ

ÖZET
 PLAN İNŞAATI
 YATIRIM İNŞAATI
 İZMİR İLİ
 İZMİR İLİ
 İZMİR İLİ
 İZMİR İLİ

ŞEHİR PLANI VE KENT YAPISI KANUNU
 Madde 35 - İZMİR İLİ İZMİR İLİ İZMİR İLİ İZMİR İLİ
 Madde 36 - İZMİR İLİ İZMİR İLİ İZMİR İLİ İZMİR İLİ
 Madde 37 - İZMİR İLİ İZMİR İLİ İZMİR İLİ İZMİR İLİ
 Madde 38 - İZMİR İLİ İZMİR İLİ İZMİR İLİ İZMİR İLİ
 Madde 39 - İZMİR İLİ İZMİR İLİ İZMİR İLİ İZMİR İLİ
 Madde 40 - İZMİR İLİ İZMİR İLİ İZMİR İLİ İZMİR İLİ
 Madde 41 - İZMİR İLİ İZMİR İLİ İZMİR İLİ İZMİR İLİ
 Madde 42 - İZMİR İLİ İZMİR İLİ İZMİR İLİ İZMİR İLİ
 Madde 43 - İZMİR İLİ İZMİR İLİ İZMİR İLİ İZMİR İLİ
 Madde 44 - İZMİR İLİ İZMİR İLİ İZMİR İLİ İZMİR İLİ
 Madde 45 - İZMİR İLİ İZMİR İLİ İZMİR İLİ İZMİR İLİ
 Madde 46 - İZMİR İLİ İZMİR İLİ İZMİR İLİ İZMİR İLİ
 Madde 47 - İZMİR İLİ İZMİR İLİ İZMİR İLİ İZMİR İLİ
 Madde 48 - İZMİR İLİ İZMİR İLİ İZMİR İLİ İZMİR İLİ
 Madde 49 - İZMİR İLİ İZMİR İLİ İZMİR İLİ İZMİR İLİ
 Madde 50 - İZMİR İLİ İZMİR İLİ İZMİR İLİ İZMİR İLİ

ANTALYA İLİ, KORKUTELİ İLÇESİ(AKYAR MAHALLESİ)
274 ADA 43 PARSEL
AKARYAKIT VE SERVİS İSTASYONU ALANI
1/1000 ÖLÇEKLİ UYGULAMA İMAR PLANI
PLAN AÇIKLAMA RAPORU

1.PLANLAMA ALANININ GENEL TANIMI

1/1000 ölçekli Uygulama İmar Planı önerisi hazırlanan 274 ada 43 parsel Antalya İli, Korkuteli İlçesi, Akyar mahallesi sınırları içerisinde kalmaktadır. Karayolları Genel Müdürlüğü 13. Bölge Müdürlüğü'nün yol ağına dahil 635-02 KK. NOLU Bucak (Burdur-Antalya İl Sınırı)- Korkuteli devlet yolunun 27+200 km'sinde olduğu anılan kesimde 50 metre kamulaştırma genişliği içerisinde mevcut yolun 2x1olarak taşıt trafiğine açıldığı, ancak Bölge Müdürlüğü tarafından hazırlanan 2x2 bölünmüş yol kapsamında kalmaktadır. Mevcutta bulunan tesis yerleşim alanı dışında kalmakta olup çevresi tarım arazisidir. Taşınmaz N25D 15C 1A imar plan paftasında yer almaktadır. Söz konusu alan içme suyu sağlayan su kaynaklarının koruma alanı dışındadır.



Şekil 1. Hava Fotoğrafi

2. PLANLAMANIN AMAÇ VE KAPSAMI

Söz konusu taşınmaz Çevre ve Orman Bakanlığı tarafından onaylanan Antalya-Burdur-Isparta Planlama Bölgesi 1/100000 ölçekli Çevre Düzeni Planı kapsamında kalmaktadır. Parsel içerisinde mevcutta Akaryakıt ve Servis İstasyonu bulunmaktadır.

Antalya-Burdur-Isparta Bölgesi 1/100000 ölçekli Çevre Düzeni Planı Kararları ve Uygulama Hükümleri'nin 9.345.4. maddesinde "Karayolları Genel Müdürlüğü'nün sorumluluğundaki güzergahlarda akaryakıt ve LPG istasyonları ile bunlara bütünleşik olan konaklama tesisi, yeme içme tesisi, teşhire ve ticarete yönelik mağazalar vb gibi karayoluna hizmet verecek tesisler yer alabilir. Bu alanlarda yapılacak imar planları ilgili kurum ve kuruluş görüşleri doğrultusunda, bu planda değişiklik yapılmaksızın ilgili idaresince onaylanabilir. Bu alanda yapılanma koşulları Maks. Emsal:0:40, yapı yapılabilecek min. Parsel büyüklüğü:5000 m² olacaktır" denilmektedir. Bu amaçla ilgili kurumlara görüşleri sorulmuş ve bu görüşler doğrultusunda Nazım İmar Planı hazırlanmıştır.

3. BUGÜNKÜ ARAZİ KULLANIMI VE KADASTRAL DURUM

Plan önerisi yapılan 274 ada 43 parsel 8123,41 metrekare büyüklüğündedir. Taşınmazın niteliği tarlalı kargir mobiloil satış istasyonu olarak tanımlanmıştır.

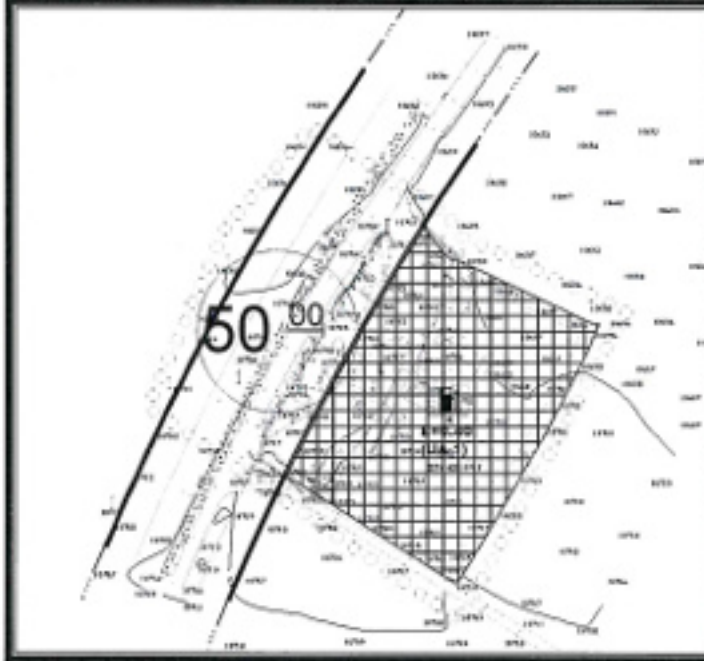


Şekil 2. Kadastral Durum

4. PLANLAMA KARARLARI

Akaryakıt ve Servis İstasyonu olarak planlanan alanda mevcutta bulunan tesisin Antalya Valiliği İl Sağlık Müdürlüğünden 31.10.2003 tarih ve 3525 sayılı ve Antalya İl Özel İdaresinden 14.07.2009 tarih ve 0284 sayı ile İkinci Sınıf Gayri Sıhhi Müessese İş Yeri Açma, Çalışma Ruhsatı bulunmaktadır. Buna göre Mekansal Planlar Yapım Yönetmeliği ve Antalya Büyükşehir Belediye Meclisi tarafından uygun bulunarak onanan 1/5000 ölçekli Uygulama İmar Planı doğrultusunda hazırlanan 1/1000 ölçekli Uygulama İmar Planı'nda akaryakıt ve servis istasyonu olarak belirlenen alanda ilgili mevzuata uyulması şartıyla, "akaryakıt ve servis istasyonu, CNG otogaz istasyonu, LPG otogaz istasyonu, hidrojen üretim ve dolun istasyonu, bunlara bütünleşik olan bünyelerinde kullanıcıların asgari ihtiyaçlarını karşılayacak oto-market, çay ocağı, büfe , oto elektrik lastikçi, yıkama yağlama gibi fonksiyonlar ile karayoluna hizmet verecek konaklama tesisi, yeme içme tesisi, teşhire ve ticarete yönelik mağazalar vb" yer alabilir şeklinde tanımlanmıştır.

Yukarıda belirtilen yönetmelik, kurum görüşleri doğrultusunda 1/1000 Uygulama İmar Planı hazırlanmış olup, imar planı plan notları ve plan açıklama raporu ile bir bütündür.



Şekil 3. Plan Örneği

5. PLAN NOTLARI

1-BU PLAN KAPSAMINDA;

*SİĞINAK YÖNETMELİĞİ

*DEPREM YÖNETMELİĞİ

*OTOPARK YÖNETMELİĞİ

*AFET BÖLGELERİNDE YAPILACAK OLAN YAPILAR HAKKINDA YÖNETMELİK

*14.03.1991 TARİH VE 20814 SAYILI RESMİ GAZETEDE YAYIMLANAN KATI ATIKLARIN KONTROLÜ YÖNETMELİĞİ

*02.11.1986 TARİH VE 19296 SAYILI RESMİ GAZETEDE YAYIMLANAN KATI ATIKLARIN KONTROLÜ YÖNETMELİĞİ

*İŞÇİ SAĞLIĞI VE İŞ GÜVENLİĞİ TÜZÜĞÜ

*KARAYOLLARI KENARINDA YAPILACAK VE AÇILACAK TESİSLER HAKKINDAKİ YÖNETMELİK

*ELEKTRİK KUVVETLİ AKIMLAR TESİS YÖNETMELİĞİ İLE İLGİLİ DİĞER KANUN VE TÜZÜK HÜKÜMLERİNE UYULACAKTIR.

2-BU PLAN VE PLAN HÜKÜMLERİNDE YER ALMAYAN KONULARDA KONUSU VE İLGİSİNE GÖRE YÜRÜRLÜKTE BULUNAN KANUN, TÜZÜK, YÖNETMELİK, TEBLİĞİ VE STANDARTLAR GEÇERLİDİR.

3-PLANLAMA ALANINDA YAPILACAK OLAN TESİSİN TS11939, TS12820 STANDARTLARINA GÖRE ASGARİ EMNİYET MESAFELERİNİ SAĞLAMASI ZORUNLUDUR.

4-AKARYAKIT VE SERVİS İSTASYONU OLARAK BELİRLENEN ALANDA İLGİLİ MEVZUATA UYULMASI ŞARTI İLE AKARYAKIT VE SERVİS İSTASYONU, CNG OTOGAZ İSTASYONU, LPG OTOGAZ İSTASYONU, HİDROJEN ÜRETİM VE DOLUM İSTASYONU, BUNLARA BÜTÜNLEŞİK OLAN BÜNYELERİNDE KULLANICILARIN ASGARİ İHTİYAÇLARINI KARŞILAYACAK OTO MARKET, ÇAY OCAĞI, BÜFE OTO ELEKTRİK, LASTİKÇİ, YIKAMA YAĞLAMA GİBİ FONKSİYONLAR İLE KARAYOLUNA HİZMET VERECEK KONAKLAMA TESİSİ, YEME İÇME TESİSİ, TEŞHİRE VE TİCARETE YÖNELİK MAĞAZALAR V.B. YER ALABİLİR.

5-PLANLAMA ALANINDA KOT KARAYOLUNDAN ALINACAK OLUP, İNŞAAT EMSALİ İMAR PARSELİ ÜZERİNDEN ALINIR. E=0.40 DIR. PLANLAMA ALANINDA YAPILACAK BİNALARIN KAT YÜKSEKLİĞİ ANTALYA BÜYÜKŞEHİR BELEDİYESİ'NİN 12.05.2017 TARİH VE 468 SAYILI HÜKMÜNE UYULACAKTIR.

6-KARAYOLLARI GENEL MÜDÜRLÜĞÜ 13. BÖLGE MÜDÜRLÜĞÜ'NÜN 20.04.2018 TARİH VE 160813 SAYILI YAZISI HÜKÜMLERİ GEÇERLİDİR.

7-ANTALYA VALİLİĞİ İL GIDA TARIM VE HAYVANCILIK MÜDÜRLÜĞÜ'NÜN 14.05.2017 TARİH VE 1467001 SAYILI YAZISI HÜKÜMLERİ GEÇERLİDİR.

8-AKDENİZ ELEKTRİK DAĞITIM A.Ş. TESİS MÜDÜRLÜĞÜ İNŞAAT VE KAMULAŞTIRMA YÖNETİCİLİĞİ'NİN 02.04.2018 TARİH VE 8443 SAYILI YAZISI HÜKÜMLERİ GEÇERLİDİR.

9-ÇEVRE VE ŞEHİRCİLİK İL MÜDÜRLÜĞÜ 12.04.2018 TARİH VE 6959 SAYILI YAZISI HÜKÜMLERİ GEÇERLİDİR.

10-ANTALYA KÜLTÜR VARLIKLARINI KORUMA BÖLGE KURULU MÜDÜRLÜĞÜ'NÜN 30.03.2018 TARİH VE 275256 SAYILI YAZISI HÜKÜMLERİ GEÇERLİDİR.

11-ANTALYA ORMAN BÖLGE MÜDÜRLÜĞÜ KADASTRO VE MÜLKİYET ŞUBE MÜDÜRLÜĞÜ'NÜN 16.04.2018 TARİH VE 819551 SAYILI YAZISI HÜKÜMLERİ GEÇERLİDİR.

12-DEVLET SU İŞLERİ GENEL MÜDÜRLÜĞÜ 13.BÖLGE MÜDÜRLÜĞÜ'NÜN 26.03.2018 TARİH VE 214721 SAYILI YAZISI HÜKÜMLERİ GEÇERLİDİR.

13-ANTALYA BÜYÜKŞEHİR BELEDİYESİ ASAT GENEL MÜDÜRLÜĞÜ ÇEVRE KORUMA VE KONTROL DAİRESİ BAŞKANLIĞI'NİN 26.03.2018 TARİH VE 12174 SAYILI YAZISI HÜKÜMLERİ GEÇERLİDİR.

14-TÜRKİYE ELEKTRİK İLETİM A.Ş. GENEL MÜDÜRLÜĞÜ 19. BÖLGE MÜDÜRLÜĞÜ(ANTALYA)'NÜN 15.03.2018 TARİH VE 115918 SAYILI YAZISI HÜKÜMLERİ GEÇERLİDİR.

15-ELEKTRİK ÜRETİM A.Ş. GENEL MÜDÜRLÜĞÜ HİDROLİK SANTRALLER DAİRESİ BAŞKANLIĞI ANTALYA VE YÖRESİ HES İŞLETME MÜDÜRLÜĞÜ'NÜN 16.03.2018 TARİH VE 13421 SAYILI YAZISI HÜKÜMLERİ GEÇERLİDİR.

16-İL SAĞLIK MÜDÜRLÜĞÜ'NÜN 22.03.2018 TARİH VE 1690 SAYILI YAZISI HÜKÜMLERİ GEÇERLİDİR.

17-İL AFET VE ACİL DURUM MÜDÜRLÜĞÜ'NÜN 22.06.2018 TARİH VE 97862 SAYILI YAZISI HÜKÜMLERİ GEÇERLİDİR.

18-PLANLAMA ALANINA AİT 28.09.2011 TARİH VE 102732 SAYILI GENELGE GEREĞİNCE ÇEVRE VE ŞEHİRCİLİK İL MÜDÜRLÜĞÜ TARAFINDAN ONAYLANAN İMAR PLANINA ESASJEOLOJİK ETÜT RAPORU HÜKÜMLERİNE UYULACAKTIR.

19-PLAN NOTLARINDA YER ALMAYAN KONULARDA ANTALYA-BURDUR-İSPARTA PLANLAMA BÖLGESİ 1/100000 ÖLÇEKLİ ÇEVRE DÜZENİ PLANI VE PLAN HÜKÜMLERİ, YER ALMAYAN KONULARDA DA 3194 SAYILI İMAR KANUNU VE İLGİLİ YÖNETMELİK HÜKÜMLERİNE UYULACAKTIR.

Ö.Sefa ERDAL
Şehir Plancısı
Yerleşim-Kasım Grubu (A.
Etiler No:1199) ÖDTÜ 79
Oda Sicil No:315

Detay
Mimarlık Mühendislik Hiz. İnş. Tur. Tic. Ltd. Şti.
Etiler Mah. 23.Sk. Dürtyo Bilecik İşh. Kat: 1 No: 42
Tel.&Fax: 0.242. 247 50 47 Meriçpaşa / ANTALYA
Ani Kurumlar V.D. 471 011 6452

Saadet NARİN
Şehir Plancısı (I.T.Ü.)
Oda Sic. No: 2921



T.C.
ANTALYA BÜYÜKŞEHİR BELEDİYE BAŞKANLIĞI
İmar ve Şehircilik Dairesi Başkanlığı
Planlama Şube Müdürlüğü

TEKNİK DEĞERLENDİRME RAPORU

Belediye : Korkuteli Belediyesi
Mahalle : Akyar Mahallesi
Ada/Parsel : 274 ada 43 parsel.
Ölçek : 1/1000

Korkuteli Belediyesi sınırları içerisinde, Akyar Mahallesi 274 ada 43 parselin akaryakıt ve servis istasyonu olarak planlanmasına ilişkin 1/1000 ölçekli uygulama imar planı Büyükşehir Belediye Meclisinin 08.03.2021 tarihli toplantısında gündemin 99. maddesinde görüşülerek İmar ve Bayındırlık Komisyonuna havale edilmiştir.

1/25000 ölçekli nazım imar planında parsel “Tarım Alanı” olarak planlı olup

1/5000 ölçekli nazım imar planı Antalya Büyükşehir Belediye Meclisi’nin 07.12.2020 tarihli ve 876 nolu kararı ile onaylanmış ve parsel Akaryakıt ve Servis İstasyonu Alanı olarak planlanmıştır. Parsel 8123 m²’dir.

1/1000 ölçekli uygulama imar planı teklifi ile parsel Akaryakıt ve Servis İstasyonu Alanı olarak planlanmak istenmektedir. Teklif 1/1000 uygulama imar planı plan notlarında “Planlama Alanında kot karayolundan alınacak olup, inşaat emsali imar parseli üzerinden alınır. E:0.40 dir. **Planlama alanında yapılacak binaların kat yüksekliği Antalya Büyükşehir Belediyesi’nin 12.05.2017 tarih ve 468 sayılı hükmüne uyulacaktır**” denilmektedir. Söz konusu meclis kararı 08.02.2021 tarihli ve 137 sayılı meclis kararı ile revize edilmiş ve hüküm

“... ayırık nizam yapılaşmaya konu alanlarda ada ölçeğinde yapılan uygulamalar ile 2.000 m² ve daha büyük parsellerde, mevcut emsal hakkı değişmemek kaydıyla Yençok=7 kat uygulaması yapılabilir. Ancak kat yüksekliği aşağıda gösterildiği gibi;

...

(18.00) m. Ve daha geniş yollarda; Bina kat adedi bodrum hariç 7’den fazla,

Tevhit yoluyla oluşacak adalarda 2.000 m² ve daha büyük olma koşulunu sağlayan parsellerde; komşu parseller ve/veya yapılarla ilişkisini de kapsayan vaziyet planı onayı alınması zorunludur.”

Şeklinde düzenlenmiştir. Bu kapsamda söz konusu parselde plan notlarında da belirtildiği üzere konaklama tesisi de yapılabileceğinden kat yüksekliklerinin belirlenmesi gerekmektedir.

Plan müellifince hazırlanan plan açıklama raporunda, mevcutta bulunan akaryakıt istasyonunun Antalya Valiliği İl Sağlık Müdürlüğü’nün 31.10.2003 tarih ve 3525 sayılı ve Antalya İl Özel İdaresinden 14.07.2009 tarih ve 0284 sayı ile İkinci Sınıf Gayri Sıhhi Müessese İş yeri Açma, Çalışma ruhsatı bulunduğu belirtilmiştir.

Takdir Büyükşehir Belediye Meclisindedir.