



T.C.  
ANTALYA BÜYÜKŞEHİR BELEDİYE BAŞKANLIĞI  
İmar ve Şehircilik Dairesi Başkanlığı



69

Sayı : E-90852262-105.03-69752

02.09.2021

Konu : Korkuteli, Uzunoluk Mah. 286 Ada 31, 68 ve 75 Parseller 1/5000 NİP Değ.

BAŞKANLIK MAKAMINA

Korkuteli Belediye sınırları içerisinde yer alan, Uzunoluk Mahallesi 286 ada 31, 68 ve 75 parsellerdeki TOKİ alanında bulunan 10m'lik taşıt yollarının 12 m'ye çıkarılmasına ilişkin 1/5000 ölçekli Nazım İmar Planı değişikliği incelenerek, karara bağlanmak üzere **Büyükşehir Belediye Meclisine havalesini arz ederim.**

Hüsamettin ELMAS  
İmar ve Şehircilik Dairesi Başkanı

Uygun görüşle arz ederim.  
Tuncay SARIHAN  
Genel Sekreter Yardımcısı

BÜYÜKŞEHİR BELEDİYE MECLİSİNE  
Av. Cansel TUNCER  
Başkan a.  
Genel Sekreter

Ek: 1/5000 NİP, Plan Açıklama Raporu.

**Bu belge, güvenli elektronik imza ile imzalanmıştır.**

Doğrulama Kodu: +mZBdH-tbw2Wx-vZ2U// -IqYc+F-f5Hf0EPM Doğrulama Linki: <https://www.turkiye.gov.tr/icisleri-beledive-ebvs>

Yüksekalan Mahallesi Adnan Menderes Bulvarı No:20 07310 Muratpaşa/Antalya  
Telefon No: (242)249 50 00 Faks No: (242)249 52 75  
e-Posta: [info@antalya.bel.tr](mailto:info@antalya.bel.tr) İnternet Adresi: <https://www.antalya.bel.tr>  
Kep Adresi: [abb@hs01.kep.tr](mailto:abb@hs01.kep.tr)

Bilgi için: Hüseyin Kamil TOK  
Şehir Plancısı  
Telefon No:





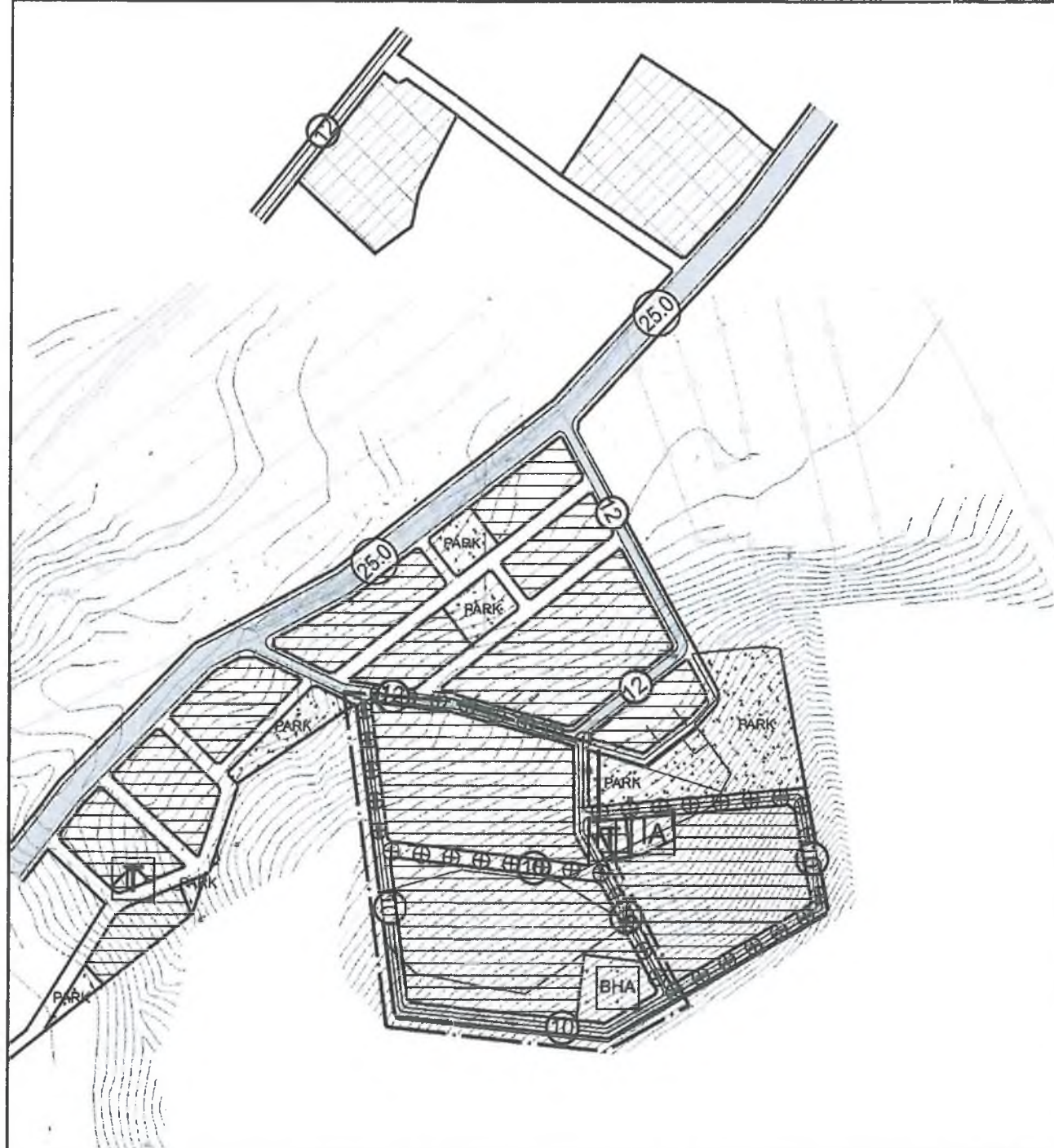
ANTALYA İLİ, KORKUTELİ İLÇESİ

UZUNOLUK MAHALLESİ

286 ADA 31, 68 VE 75 NOLU PARSELLER

PAFTA NO: N24-D-15-C , N24-D-15-D

MEVCUT PLAN



GÖSTERİM (LEJAND)

- PLAN DEĞİŞİKLİĞİ ONAMA SINIRI
- TAŞIT YOLU

TOPLU KONUT ALANI SINIRI

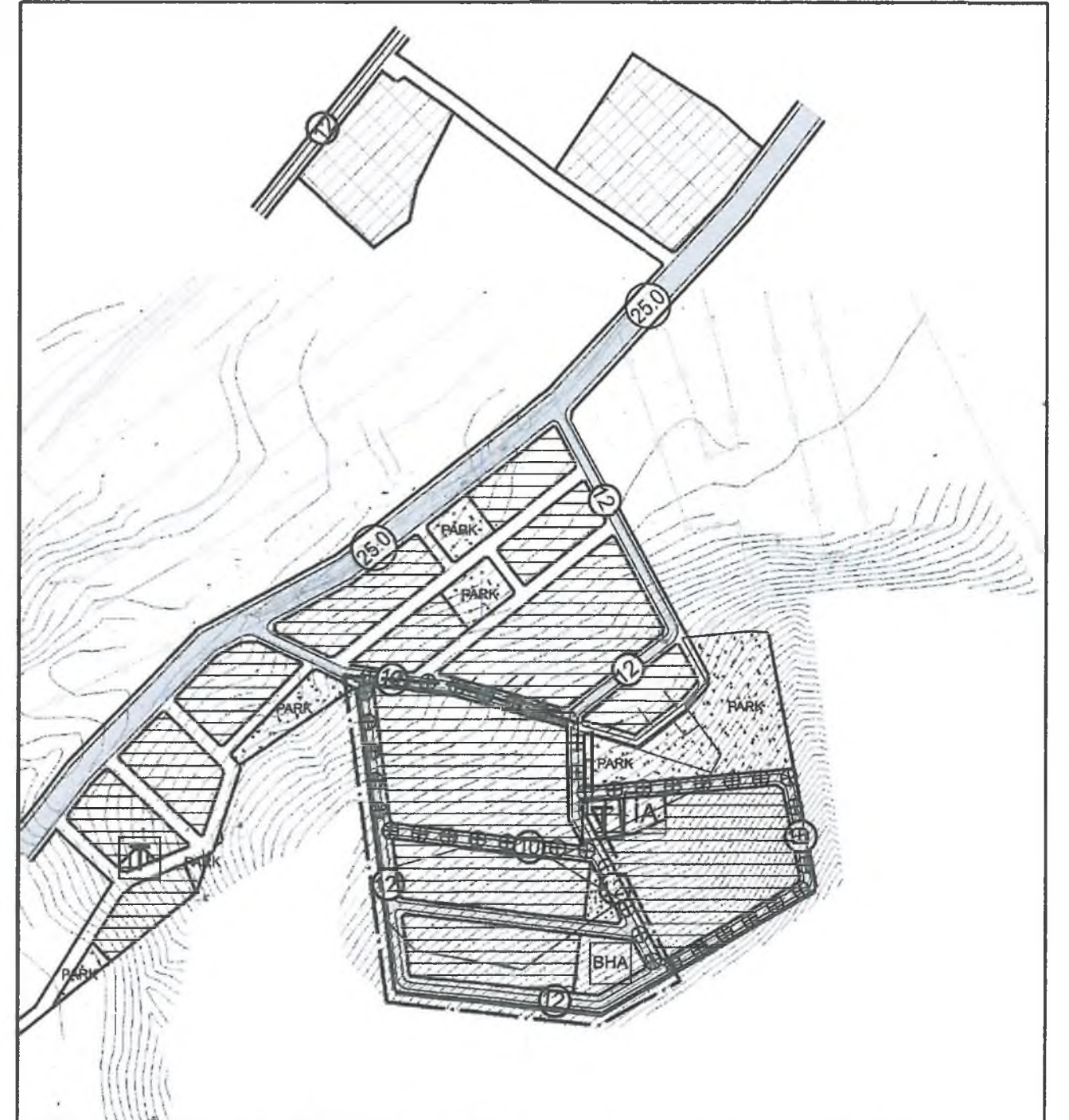
- TOPLU KONUT ALANI SINIRI
- PARK VE YEŞİL ALAN

- ORTA (121-250 KİŞİ/HA)
- BELEDİYE HİZMET ALANI

ÖLÇEK: 1/5000

1/5000 ÖLÇEKLİ NAZIM İMAR PLANI DEĞİŞİKLİĞİ

ÖNERİ PLAN



GÖSTERİM (LEJAND)

- PLAN DEĞİŞİKLİĞİ ONAMA SINIRI
- TAŞIT YOLU

TOPLU KONUT ALANI SINIRI

- TOPLU KONUT ALANI SINIRI
- PARK VE YEŞİL ALAN

- GELİŞME KONUT ALANI ORTA (121-250 KİŞİ/HA)
- BELEDİYE HİZMET ALANI



# ANTALYA İLİ, KORKUTELİ İLÇESİ

UZUNOLUK MAHALESİ  
286 ADA 31, 68 VE 75 NOLU PARSELLER

## 1/5000 ÖLÇEKLİ NAZIM İMAR PLANI DEĞİŞİKLİĞİ AÇIKLAMA RAPORU

### 1. PLANLAMA ALANININ TANIMI

Antalya ili , Büyükşehir Belediyesi , Korkuteli İlçesi , Uzunoluk Mahallesi sınırları içinde Maliye hazinesi adına kayıtlı 286 ada 68 ve 75 nolu parseller , Çevre ve Şehircilik Bakanlığı, Toplu Konut İdaresi Başkanlığınca 100.000 Sosyal Konut Projesi kapsamına alınmış ve bu yönde imar planı çalışmalarına başlanmıştır.

Önerilen plan değişikliği teklifi ile Toplu Konut Projesi kapsamına alınan 286 ada 68 ve 75 nolu parseller ile bu parsellerin arasında kalan 31 nolu parseli de kapsayan toplamda yaklaşık 8.7 ha'lık alanın yaklaşık 6 ha'lık kısmında , N24-D-15-C ve N24-D-15-D numaralı paftalara giren 1/5000 ölçekli Nazım İmar Planı Değişikliği hazırlanmıştır.



Resim 1: Uydu Fotoğrafı (Ölçeksiz)

### 2. PLANLAMANIN AMAÇ , KAPSAM VE GEREKÇESİ

Antalya İli Korkuteli İlçesi, Uzunoluk Mahallesi sınırları içerisinde bulunan 286 ada 68 ve 75 nolu parseller maliye adına kayıtlı olup Korkuteli Merkez yerleşiminin yaklaşık 2 km kuzeyinde yer almaktadır. Karayollarına bağlı D-635 nolu karayoluna ise yaklaşık 800 metre mesafede yer almaktadır.

Antalya İlinin en gözde ilçelerinden olan Korkuteli sürekli artan bir ivme ile büyüyerek gelişmektedir. Gelişen ve büyüyen ilçemiz gerek ekonomik açıdan gerek sosyal açıdan da sürekli gelişme eğilimindedir. Nüfus projeksiyonlarında ve ilçemizin demografik yapısı gereği ilçemizde sürekli nüfus artmakta ve yeni gelişme alanı ihtiyaçları doğmaktadır.

İlçedeki sosyo-ekonomik skaladan dolayı barınma ihtiyaçlarının karşılanacağı bir çok çeşitte yapılar üretilmektedir. Bu yapılar konut sahibi olmak isteyen vatandaşlarımızın bir çoğunun ihtiyacını karşılarken kimileri için bu yapılar ekonomik olarak avantajlı durumda değildir. Bu durumun sadece Korkuteli ilçemiz genelinde olmayıp Ülkemiz genelinde olduğunu değerlendiren Çevre ve Şehircilik Bakanlığımız bu nedenle Ülkemiz genelinde başlatılan "Her Yıl 100.000 Sosyal Konut" projesi ile Türkiye'mizin 81 ilinde farklı projelerle yılda 100.000 sosyal konut üretme yolunda büyük adımlar atmış kurallar çekilmiş ve birçok alanda neredeyse projeler tamamlanmıştır.

Korkuteli ilçesi de bu projede yer almış ve bu proje için Uzunluk Mahallesinde Maliye Hazinesi adına kayıtlı 286 ada 68 ada 75 nolu parseller uygun görülmüştür.

Bu doğrultuda Korkuteli Belediyesine Çevre ve Şehircilik Bakanlığı , Toplu Konut İdaresi Başkanlığı tarafından 19.03.2020 tarih ve 33161 sayılı yazı ile Antalya İli, Korkuteli İlçesi, Uzunluk Mahallesi, 286 ada 31, 68 ve 75 nolu parseller için 1/1000 ölçekli Uygulama İmar Planı Değişikliği teklifini uygun bulunduğunu , gerekli üst ölçekli plan ve meclis kararlarının alınarak plan sürecinin tamamlanması gerektiği bildirilmiştir.

İmar Kanunu ve Mekânsal Planlar Yapım Yönetmeliği ve ilgili mevzuat gereği planların üst ölçekli planlara uygun olarak yapılması hususunda hükümler yer almaktadır. 3194 sayılı İmar Kanunda; "Madde 6 – (Baslı ile Birlikte Değişik:29/11/2018-7153/11 md.)

Mekânsal planlar, kapsadıkları alan ve amaçları açısından Mekânsal Strateji Planlarına uygun olarak; "Çevre Düzeni Planları" ve "İmar Planları" kademelerinden oluşur. İmar planları ise nazım imar planı ve uygulama imar planı olarak hazırlanır. Her plan bir üst kademedeki plana uygun olarak hazırlanır.

Mekânsal strateji planlarında; kalkınma planı ile varsa bölge planları, bölgesel gelişme stratejileri ve diğer strateji belgelerinde ortaya konulan hedefler dikkate alınır.

Büyükşehirlerde 1/25.000 ölçekli nazım imar planının yapılmış olması, gerekli görülen bölgelerde 1/5.000 ölçekli nazım imar planlarının yapılmasına engel teşkil etmez." denilmektedir.

Mekânsal Planlar Yapım Yönetmeliğinde, Mekânsal planlama kademeleri ve ilişkileri Başlığı altında; "MADDE 6 – (1) Mekânsal planlar kapsadıkları alan ve amaçları açısından Mekânsal Strateji Planları, Çevre Düzeni Planları ve İmar Planları olarak hazırlanır. Buna göre planlama kademeleri, üst kademedeki alt kademeyle doğru sırasıyla; Mekânsal Strateji Planı, Çevre Düzeni Planı, Nazım İmar Planı ve Uygulama İmar Planından oluşur.

(2) Mekânsal planlar, plan kademelenmesine uygun olarak hazırlanır. Her plan, planlar arası kademeli birliktelik ilkesi uyarınca yürürlükteki üst kademe planların kararlarına uygun olmak, raporu ile bütün oluşturmak ve bir alt kademedeki planı yönlendirmek zorundadır." denilmektedir.

Çevre ve Şehircilik Bakanlığı, Toplu Konut İdaresi Başkanlığı tarafından 19.03.2020 tarih ve 33161 sayılı yazısı eklerindeki imar planının 1/1000 ölçekli Uygulama İmar Planı Değişikliği incelendiğinde yukarıda belirtilen hükümler gereği öncelikle 1/5000 ölçekli Nazım İmar Planı Değişikliği yapılması gerekmektedir.

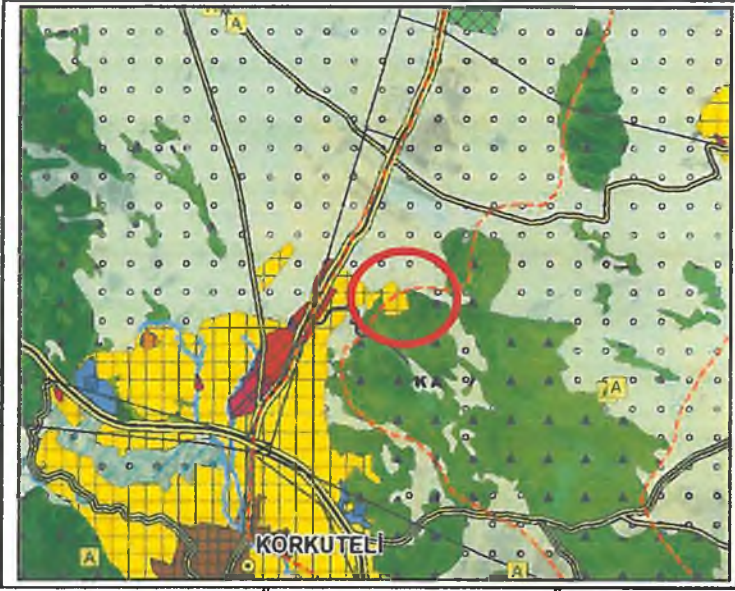
Bu kapsamda yapılacak olan imar planı değişikliği , Korkuteli İlçesi Uzunluk Mahallesi 286 ada 31, 68 ada 75 nolu parsellerde yukarıda belirtilen amaç ve Ülkemiz genelinde yürütülen proje gereğince belirlenen alanda Sosyal Konut alanı yapılması amacı ile hazırlanan 1/5000 ölçekli Nazım İmar Planı Değişikliğini kapsamaktadır.

### 3. MEVCUT MEKANSAL PLAN KARARLARI

#### 3.1.- 1/100.000 ölçekli Çevre Düzeni Planı

Planlama alanında mevcut 1/100.000 ölçekli Çevre Düzeni Planı'nda N24 numaralı paftada Kentsel Gelişme Alanı olarak tanımlıdır.

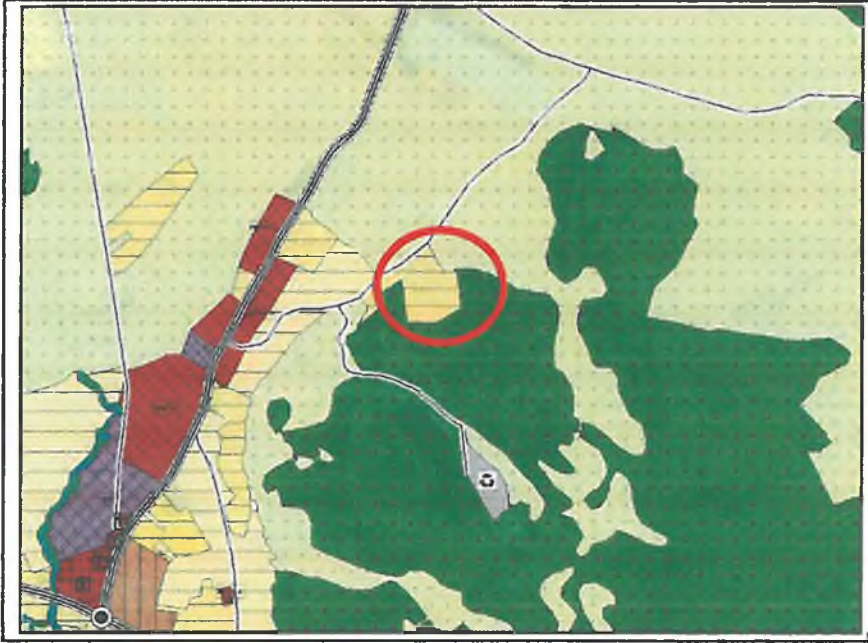




Plan 1: Onaylı 1/100.000 Ölçekli Çevre Düzeni Planı (Ölçeksiz)

### 3.2.Mevcut 1/25.000 ölçekli Nazım İmar Planı

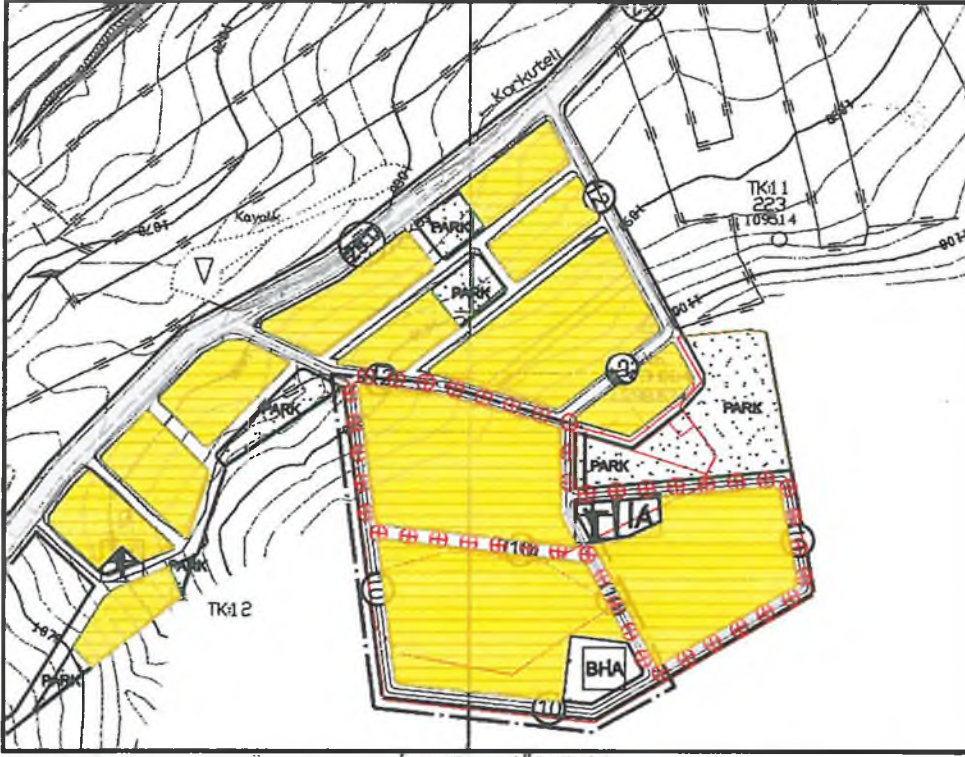
Planlama Alanının yer aldığı 1/25.000 ölçekli Nazım İmar Planı Antalya Büyükşehir Belediyesi Meclisi tarafından 10.09.2019 tarihinde onaylanmıştır. Onaylanan 1/25.000 ölçekli Nazım İmar Planında plan değişikliğine konu alan Gelişme Konut Alanı olarak planlıdır.



Plan 2: Antalya Büyükşehir Belediyesince Onaylı 1/25.000 Ölçekli Nazım İmar Planı (Ölçeksiz)

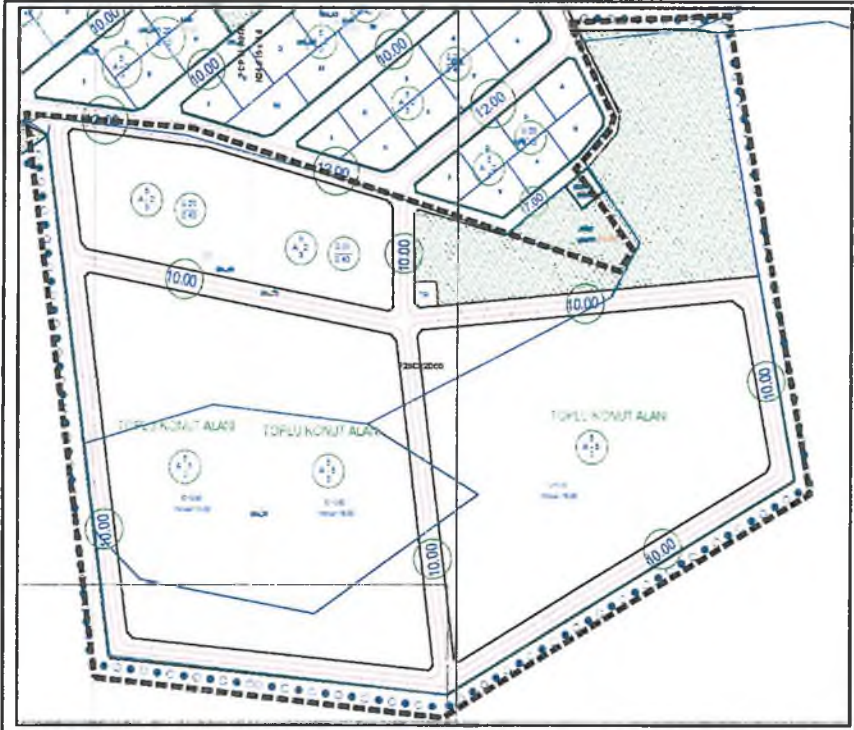
### 3.3. 1/5000 ölçekli Nazım İmar Planı ve 1/1000 ölçekli Uygulama İmar Planı

Antalya Büyükşehir Belediye Meclisinin 24.05.2021 tarih ve 348 sayılı kararı ile uygun bulunarak onaylanan 1/5000 ölçekli Nazım İmar Planı değişikliğinde söz konusu planlama alanında Orta Yoğunluklu Gelişme Konut Alanı , Belediye Hizmet Alanı , Cami , Ticaret Alanı ile yeşil alanlar ve taşıt yolları yer almaktadır.



Plan 3: Mevcut 1/5.000 Ölçekli Nazım İmar Planı (Ölçeksiz)

Planlama alanını kapsayan mevcut 1/1000 ölçekli Uygulama İmar Planında konut alanı , park ve taşıt yolları kararları yer almaktadır.



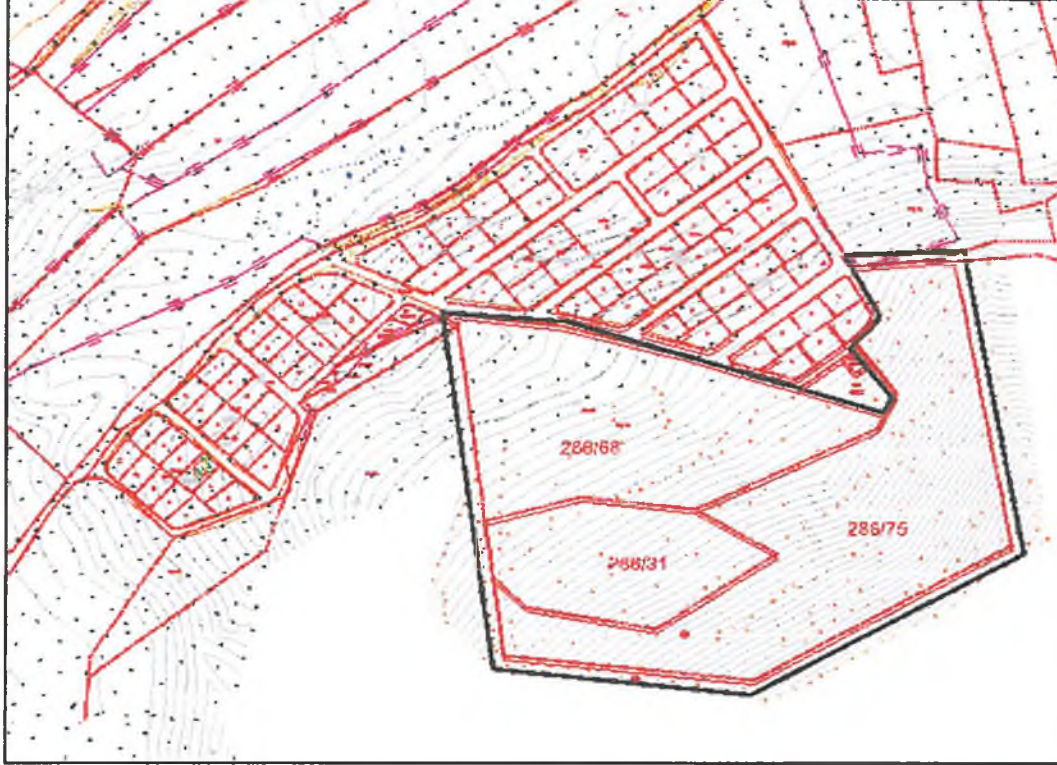
Plan 4: Mevcut 1/1.000 Ölçekli Uygulama İmar Planı (Ölçeksiz)



#### 4. BUGÜNKÜ ARAZİ DURUMU VE KADASTRAL DURUM

Antalya İli Korkuteli İlçesi, Uzunoluk Mahallesi sınırları içerisinde bulunan 286 ada 68 (31.675,52 m<sup>2</sup>) ve 75 (41.191,83 m<sup>2</sup>) nolu parseller Maliye Hazinesine 31 (14.744 m<sup>2</sup>) parsel özel mülkiyete aittir. Plan Değişikliğine konu alanda herhangi bir yapı bulunmamaktadır.

Korkuteli İlçesi, Uzunoluk Mahallesi 286 ada 31, 68 ve 75 nolu parsellerin kadastral durumu Resim 2'deki gibidir.



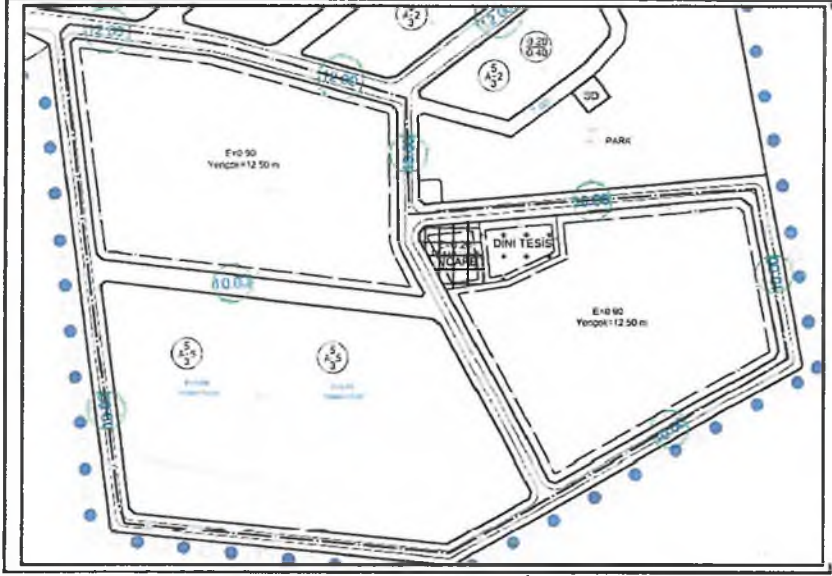
Resim 2: Kadastral Durum ve Plan Değişikliği Sınırı (Ölçeksiz)

#### 5. PLANLAMA KARARLARI

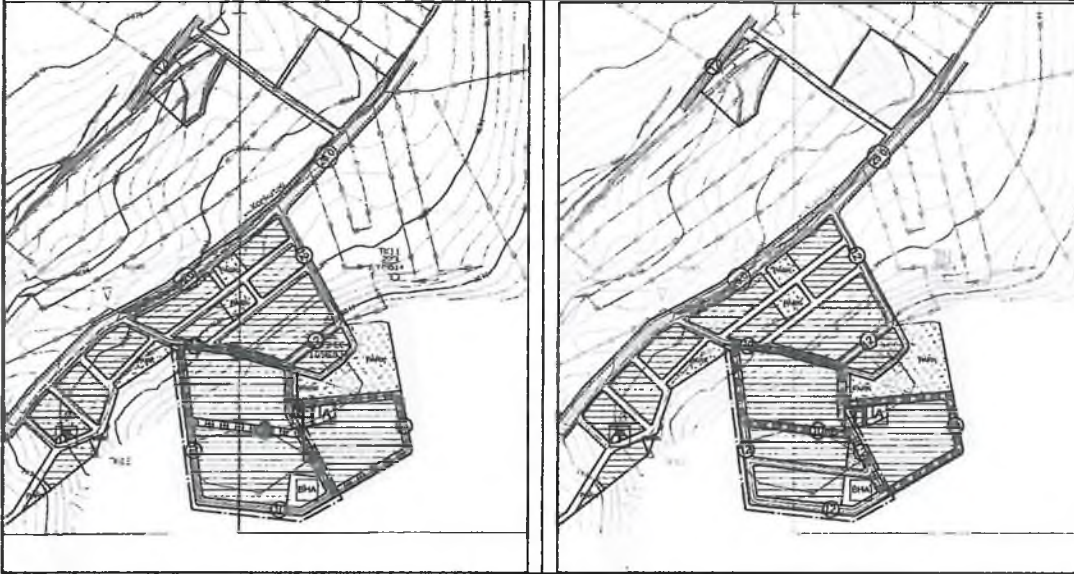
Antalya Büyükşehir Belediye Meclisinin 24.05.2021 tarih ve 348 sayılı kararı ile uygun bulunarak onaylanan 1/5000 ölçekli Nazım İmar Planı değişikliğinde söz konusu planlama alanında Orta Yoğunluklu Gelişme Konut Alanı , Belediye Hizmet Alanı , Cami , Ticaret Alanı ve yeşil alanlar ile 10 m ve 12 m taşıt yolları yer almaktaydı.

Önerilen plan değişikliği ile planlama alanının batı kesiminde konut alanlarının etrafını çevreleyen 10 m trafik yolunun 12 m olarak düzenlenmesi teklif edilmektedir.

1/5000 ölçekli Nazım İmar Planına göre hazırlanan 1/1000 ölçekli Uygulama İmar planındaki park kararları da teklif edilen 1/5000 ölçekli plan değişikliğinde gösterilmiştir.



Plan 6: Çevre ve Şehircilik Bakanlığı, Toplu Konut İdaresi Başkanlığının 19.03.2020 tarih ve 33161 sayılı yazısı ekindeki 1/1000 ölçekli Uygulama İmar Planı Değişikliği Teklifi



Plan 5: Mevcut-Öneri 1/5000 ölçekli Nazım İmar Planı Değişikliği (ölçeksiz)

## 6. PLAN NOTLARI

1. Planlama alanında 1/5000 ölçekli Korkuteli Nazım İmar Planı Revizyonu Plan Hükümleri geçerlidir
2. Lejant Hükümleri ve Plan Notlarında yer almayan konular hakkında Planlı Alanlar İmar Yönetmeliği , Mekânsal Planlar Yapım Yönetmeliği ve 3194 Sayılı İmar Kanunu ve İlgili Yönetmelik Hükümleri geçerlidir.

Saygılarımızla arz ederiz.

TMMOB Şehir Plancıları Odası	<b>KAYDEDİLMİŞTİR</b>
	MD Tarihi: 15.06.2021 Proje Kayıt No: 07-2021-3277 Uye: AYŞEGÜL ATAK (1169)
1DNFAN58	
<small>Yukarıda bilgileri verilen planlama işini imleyen yetkili planlamanın, iddianza kayıt ve teslimi ile ilgili olarak, söz konusu iş için iddianza kayıtlarına ilişkin herhangi bir maliyet karşılığını ödememesi kaydedilerek, Öze Kayıt Skedi Durum Belgesi düzenlenmiştir.</small>	

**Okan ATAK**  
Şehir Plancısı  
Oda No. 1070

**Ayşegül ATAK**  
Şehir Plancısı  
Oda No. 1169  
Yet. Belgesi (A) Gr.

