



T.C.  
ANTALYA BÜYÜKŞEHİR BELEDİYE BAŞKANLIĞI  
İmar ve Şehircilik Dairesi Başkanlığı



Sayı : E-90852262-105.03-179363  
Konu : Manavgat, Karacalar Mah. 246 Ada 37 ve 38 P. 1/5000 NİP Hk.

04.08.2022

BAŞKANLIK MAKAMINA

Manavgat Belediyesi sınırları içerisinde Karacalar Mahallesi 246 ada 37 ve 38 parsellerin depolama alanı olarak planlanmasına ilişkin hazırlanan 1/5000 ölçekli Nazım İmar Planının incelenerek, karara bağlanmak üzere **Büyükşehir Belediye Meclisine havalesini arz ederim.**

Hüsamettin ELMAS  
İmar ve Şehircilik Dairesi Başkanı

Uygun görüşle arz ederim.  
Mustafa GÜRBÜZ  
Genel Sekreter Yardımcısı

BÜYÜKŞEHİR BELEDİYE MECLİSİNE  
Av.Cansel TUNCER  
Başkan a.  
Genel Sekreter

Ek: 1/5000 NİP, Plan Açıklama Raporu, Kurum Görüşleri.

Bu belge güvenli elektronik imza ile imzalanmıştır.

Doğrulama Kodu: E+dJh+-91C6G1-ik/ntG-DqaaBm-np9rRugA Doğrulama Linki: <https://www.turkiye.gov.tr/icisleri-belediye-ebys>





Yüksekalan Mahallesi Adnan Menderes Bulvarı No:20 07310 Muratpaşa/Antalya  
Telefon No: (242)249 50 00 Faks No: (242)249 52 75  
e-Posta: [info@antalya.bel.tr](mailto:info@antalya.bel.tr) İnternet Adresi: <https://www.antalya.bel.tr>  
Kep Adresi: [abb@hs01.kep.tr](mailto:abb@hs01.kep.tr)

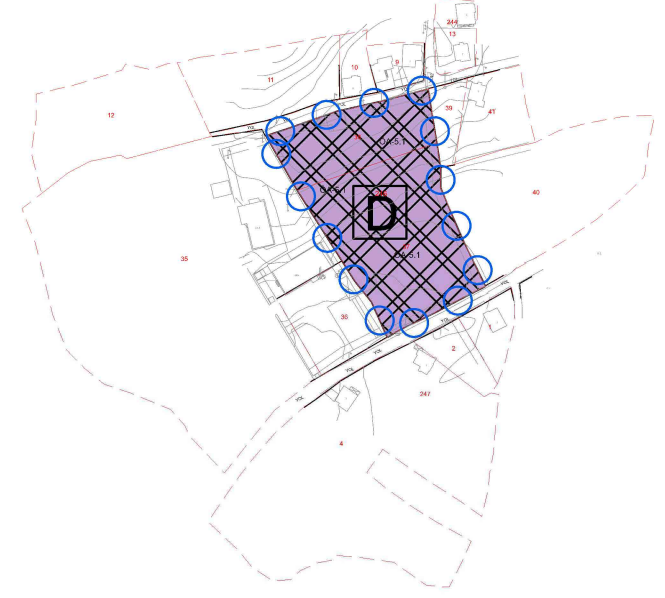
Bilgi için: Melike ÜRE  
Şehir Plancısı  
Telefon No:



# ANTALYA İLİ MANAVGAT İLÇESİ KARACALAR MAHALLESİ 246 ADA 37 VE 38 PARSELLER NAZIM İMAR PLANI

## GÖSTERİM

	PLAN ONAMA SINIRI
	MÜLKİYET SINIRI
	DEPOLAMA ALANI
	MÜHENDİSLİK PROBLEMLERİ (ŞİŞME, OTURMA, TAŞIMA GÜCÜ) AÇISINDAN ÖNLEMLİ ALANLAR



## PLAN HÜKÜMLERİ

1- BU PLAN KAPSAMINDA;

- \* 3194 SAYILI İMAR KANUNU,
- \* 2872 SAYILI ÇEVRE KANUNU,
- \* 1593 SAYILI UMUMİ HIFZISSIHA KANUNU,
- \* SU KİRLİLİĞİ KONTROLÜ YÖNETMELİĞİ,
- \* YERALTI SULARININ KİRLENMEYE VE BOZULMAYA KARŞI KORUNMASI HAKKINDA YÖNETMELİK,
- \* İÇME SUYU TEMİN EDİLEN AKİFER VE KAYNAKLARIN KORUMA ALANLARININ BELİRLENMESİ HAKKINDAKİ TEBLİĞ,
- \* SU HAVZALARI KORUMA VE KONTROL YÖNETMELİĞİ,
- \* MEKÂNSAL PLANLAR YAPIM YÖNETMELİĞİ,
- \* PLANLI ALANLAR İMAR YÖNETMELİĞİ,
- \* AFET BÖLGELERİNDE YAPILACAK YAPILAR HAKKINDA YÖNETMELİK,
- \* TÜRKİYE BİNA DEPREM YÖNETMELİĞİ,

HÜKÜMLERİ BAŞTA OLMAK ÜZERE PLANLAMAYA VE YAPILAŞMAYA YÖNELİK DİĞER MEVZUAT HÜKÜMLERİ GEÇERLİDİR.

2- ANTALYA VALİLİĞİ, ÇEVRE, ŞEHİRCİLİK VE İKLİM DEĞİŞİKLİĞİ İL MÜDÜRLÜĞÜ TARAFINDAN 05.08.2022 TARİHİNDE ONANAN "ANTALYA İLİ MANAVGAT İLÇESİ KARACALAR MAHALLESİ 246 ADA 37 VE 38 NOLU PARSELLERDE 1/5000 ÖLÇEKLİ NAZIM 1/1000 ÖLÇEKLİ UYGULAMA İMAR PLANINA ESAS JEOLJİK-JEOTEKNİK ETÜT RAPORU" NDA BELİRTİLEN HUSUSLARA UYULACAKTIR.

3- ANTALYA VALİLİĞİ, ÇEVRE, ŞEHİRCİLİK VE İKLİM DEĞİŞİKLİĞİ İL MÜDÜRLÜĞÜ'NÜN BİLA TARİH VE 3562637 SAYILI YAZISINDA BELİRTİLEN HUSUSLARA UYULACAKTIR.

4- AKDENİZ ELEKTRİK DAĞITIM A.Ş.'NİN BİLA TARİH VE BİLA SAYILI YAZISINDA BELİRTİLEN HUSUSLARA UYULACAKTIR.

5- ASAT GENEL MÜDÜRLÜĞÜ'NÜN 25.05.2022 TARİH VE 69670 SAYILI YAZISINDA BELİRTİLEN HUSUSLARA UYULACAKTIR.

6- ANTALYA KÜLTÜR VARLIKLARINI KORUMA BÖLGE KURULU MÜDÜRLÜĞÜ'NÜN BİLA TARİH VE 2300892 SAYILI YAZISINDA BELİRTİLEN HUSUSLARA UYULACAKTIR.

7- ANTALYA ORMAN BÖLGE MÜDÜRLÜĞÜ'NÜN BİLA TARİH VE 3976221 SAYILI YAZISINDA BELİRTİLEN HUSUSLARA UYULACAKTIR.

8- YAPILAŞMA KOŞULLARI 1/1.000 ÖLÇEKLİ UYGULAMA İMAR PLANINDA BELİRLENECEKTİR.

9- BU PLAN VE PLAN HÜKÜMLERİNDE YER ALMAYAN HUSUSLARDA, ANTALYA İLİ, MANAVGAT İLÇESİ 1/25.000 ÖLÇEKLİ NAZIM İMAR PLANI İLE ANTALYA-BURDUR-İSPARTA PLANLAMA BÖLGESİ 1/100.000 ÖLÇEKLİ ÇEVRE DÜZENİ PLANI DEĞİŞİKLİĞİ VE HÜKÜMLERİ GEÇERLİDİR.

---

# ANTALYA İLİ MANAVGAT İLÇESİ KARACALAR MAHALLESİ

246 ADA 37 VE 38 PARSELLER

1/5.000 ÖLÇEKLİ NAZIM İMAR PLANI

AÇIKLAMA RAPORU

---



## 1. PLANLAMA ALANININ GENEL TANITIMI

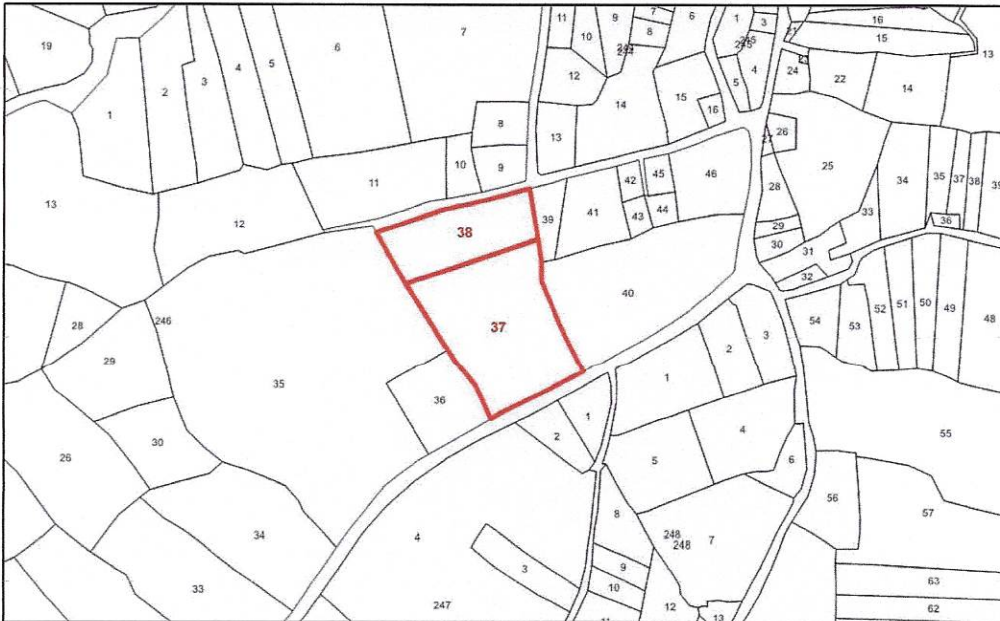
1/5.000 ölçekli nazım imar planı teklifi Antalya İli, Manavgat İlçesi, Karacalar Mahallesi sınırları içerisinde, O27-d-01-b ve O27-d-02-a no.lu 1/5.000 ölçekli hâlihazır paftalarında kalan, 12.666,91 m<sup>2</sup> yüz ölçümlü 246 ada 37 ve 38 parsel no.lu taşınmazların tamamını kapsamaktadır. Antalya Valiliği'nin (İl İdare Kurulu) 07.07.1993 tarih ve 4/1019 sayılı kararı ile belirlenen köy yerleşik alanı sınırları içerisinde kalan taşınmazların batısında Fatma Temel Turhan Anadolu Lisesi bulunmaktadır.



Şekil 1. Planlama konusu alanı ve yakın çevresini gösterir uydu görüntüsü

## 2. MEVCUT ARAZİ KULLANIMI VE MÜLKİYET DURUMU

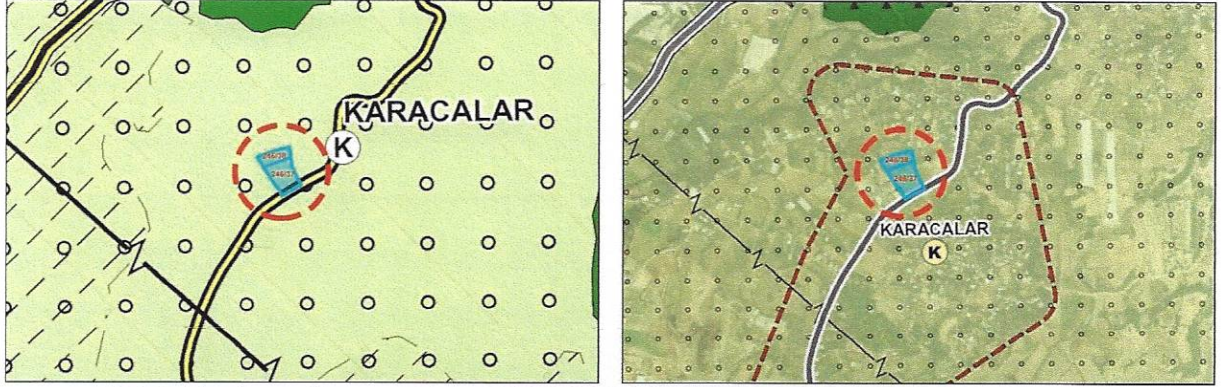
Nazım imar planı teklifine konu 246 ada 37 parsel no.lu taşınmaz arsa, 38 parsel no.lu taşınmaz ise avlulu kargir ev vasfı ile tapuda kayıtlıdır.



Şekil 2. Taşınmazlar ve çevrelerinin mülkiyet sınırlarını gösterir kroki

### 3. ONAYLI PLAN KARARLARI

Taşınmazlar Çevre, Şehircilik ve İklim Değişikliği Bakanlığı'nca 08.02.2022 tarihinde onaylanan Antalya-Burdur-Isparta Planlama Bölgesi 1/100.000 Ölçekli Çevre Düzeni Planı Değişikliği'nde "tarım alanı" ve Antalya Büyükşehir Belediyesi Meclisi'nce 08.05.2018 tarihinde onaylanan Antalya İli, Manavgat İlçesi 1/25.000 Ölçekli Nazım İmar Planı'nda ise "tarım alanları" olarak tanımlanmıştır. Karacalar köy yerleşik alanı sınırları içerisinde yer almaktadır.



Şekil 3. Planlama Konusu Alanın 1/100.000 Ölçekli Çevre Düzeni Planı Değişikliği ve 1/25.000 Ölçekli Nazım İmar Planındaki Yeri

### 4. PLANLAMA GEREKÇESİ VE KARARLARI

Manavgat İlçesi Antalya İli'nin doğusunda, ekonomik olarak tarım ve turizmin hâkim olduğu önemli ilçelerdendir. Söz konusu parseller gerek ulaşım imkânı gerekse turizme bağlı gelişen sektörel kullanımlar için uygun konumdadır. Bu itibarla plan teklifine konu taşınmazlarda, çevre sağlığı yönünden tehlike oluşturmayan; patlayıcı, parlayıcı ve yanıcı maddeler içermeyen toptan ticaret, pazarlama ve depolama yapılması amaçlanmaktadır. Bu kapsamda 246 ada 37 ve 38 parseller toptan ticaret, pazarlama ve depolama alanı olarak önerilmektedir.

Planlama alanına ilişkin olarak hazırlanan Antalya ili, Manavgat ilçesi, Karacalar Mahallesi, 246 ada 37 ve 38 parseller, 1,27 ha alanda 1/5.000 ölçekli nazım ve 1/1.000 ölçekli uygulama imar planına esas jeolojik-jeoteknik etüt raporu, Çevre, Şehircilik ve İklim Değişikliği İl Müdürlüğü'nce 05.08.2022 tarihinde onaylanmıştır. Taşınmazların eğim değerinin % 0-10 - aralığında değiştiği, Yenimahalle formasyonuna ait zayıf kiltası ve kumtaşı ve Alüvyona ait kil birimi yer almaktadır. Zemin Mühendislik laboratuvarında yapılan elek analizi sonucu Kil-Silt miktarı%90 - %92, Kum miktarı %6 - %9 ve çakıl miktarı %1 - %2 aralığında ve şişme riski yüksek derecedir. Oturma miktarının kabul edilebilir sınırlarda kalmaktadır. Alüvyon birimi için taşıma gücü değeri 9.4 kg/cm<sup>2</sup> olarak seçilmelidir. Yenimahalle formasyonu için taşıma gücü değeri 9.42 - 10.69 kg/cm<sup>2</sup> aralığında seçilmelidir. Ancak zeminin zayıf dayanımda olması ve şişme riskinin olmasına bağlı olarak inceleme alanının tamamı mühendislik problemleri (şişme,oturma,taşıma gücü) açısından önlem alınabilecek nitelikte sorunlu alanlar olarak değerlendirilmiş olup, Mühendislik Problemleri Açısından (Şişme, Oturma, Taşıma Gücü v.b.) Önlem

Alınabilecek Alanlar (Önlemler Alan-5.1) olarak tanımlanıp, rapor ekinde verilen jeoloji, yerleşime uygunluk ve eğim haritasında "ÖA-5.1" simgesiyle gösterilmiştir.

Bu alanlarda;

- Zemin ve temel etüt çalışmalarında sivilaşma oturma ve taşıma gücü vb. mühendislik sorunları ayrıntılı olarak incelenmeli, belirlenen zemin iyileştirme yöntemleri uygulandıktan sonra yapılaşmaya gidilmelidir.

- İnceleme alanında Yapılan sondaj ve jeofizik çalışmalarında alüvyon ve Yenimahalle formasyonu olmak üzere 2 farklı Jeolojik birim tespit edilmiştir. Yapılaşma esnasında bina temellerine sondaj yapılmalıdır. Sondajlardan elde edilen sonuçlara göre yapı temeli aynı jeolojik birimlere oturtulmalıdır.

- Yüzeysel ve atık sularının ortamdaki uzaklaştırılmasını sağlayacak drenaj sistemleri oluşturulmalıdır.

- Derin kazılarda oluşacak şevler açıkta bırakılmamalı, istinat yapılarıyla desteklenmelidir.

- Yol, altyapı ve komşu parsel güvenliği sağlanmadan kazı işlemi yapılmamalıdır.

- Temel tipi, temel derinliği ile yapı yüklerinin taşıttırılacağı seviyelerde mühendislik parametreleri (sivilaşma, oturma, taşıma gücü vb.) zemin etütlerde irdelenmeli alınabilecek mühendislik önlemleri belirlenmelidir.

Planlama öncesinde Antalya Kültür Varlıklarını Koruma Bölge Kurulu Müdürlüğü, İl Kültür ve Turizm Müdürlüğü, Antalya Orman Bölge Müdürlüğü, ASAT Genel Müdürlüğü, Boru Hatları ile Petrol Taşıma A.Ş. (BOTAŞ); Çevre, Şehircilik ve İklim Değişikliği İl Müdürlüğü, DSİ 13. Bölge Müdürlüğü, EÜAŞ Antalya ve Yöresi HES İşletme Müdürlüğü, TEİAŞ 19. Bölge Müdürlüğü, Akdeniz Elektrik Dağıtım A.Ş. (AKEDAŞ), İl Afet ve Acil Durum Müdürlüğü, İl Sağlık Müdürlüğü ve Karayolları 13. Bölge Müdürlüğü görüşlerine başvurulmuştur.

- AKEDAŞ'ın bila tarih ve bila sayılı yazısında, mevcut elektrik tesislerinin Elektrik Kuvvetli Akım Tesisleri Yönetmelik hükümlerinde belirtilen ölçü ve esaslar dâhilinde korunması halinde imar planı yapılmasında şirketlerince herhangi bir sakınca bulunmadığı belirtilmiştir.
- Antalya Kültür Varlıklarını Koruma Bölge Kurulu Müdürlüğü'nün bila tarih ve 2300892 sayılı yazısında, 2863 sayılı Yasanın kültür varlıkları kısmı açısından herhangi bir sakınca bulunmadığı belirtilerek, uygulamalar sırasında 2863 sayılı Yasa kapsamına giren herhangi bir kültürel varlığına rastlanması durumunda çalışmaların ivedilikle durdurularak ilgili kurumlara haber verilmesi gerektiği ifade edilmiştir.
- İl Kültür ve Turizm Müdürlüğü'nün bila tarih ve 2303202 sayılı yazısında, taşınmazların 2634 sayılı Turizmi Teşvik Kanunu kapsamında ilan edilen herhangi bir turizm merkezi veya kültür ve turizm koruma ve gelişim bölgesi sınırları içerisinde kalmadığı bildirilmiştir.

- Antalya Orman Bölge Müdürlüğü'nün bila tarih ve 4179328 sayılı yazısında, söz konusu parsellerde imar planı hazırlanmasında ormancılık faaliyetleri açısından kurumlarınca herhangi bir sakınca bulunmadığı belirtilmiştir.
- ASAT Genel Müdürlüğü'nün 25.05.2022 tarih ve 69670 sayılı yazısında, görüş istenen taşınmazlardan; 246 ada 38 parselin bir kısmının, alanın kuzeybatısında yer alan ve içme suyu temin amacıyla kullanılmakta olan Karacalar su sondajının mutlak koruma alanı içerisinde kaldığının tespit edildiği, bu itibarla 246 ada 38 parselin Karacalar Su Sondajı Mutlak Koruma Alanı (50 m yarıçapındaki alan) herhangi bir faaliyet yapılmaması, söz konusu parselin diğer kısmında ve 246 ada 37 parselde "Yeraltısularının Kirlenmeye ve Bozulmaya Karşı Korunması Hakkındaki Yönetmelik", "İçme Suyu Temin Edilen Akifer ve Kaynakların Koruma Alanlarının Belirlenmesi Hakkındaki Tebliğ" ve Antalya Su ve Atıksu İdaresi Genel Müdürlüğü'nün "Su Havzaları Koruma ve Kontrol Yönetmeliği" hükümlerine uyulması, ayrıca tüm risklerin hassasiyetle değerlendirilmesi şartıyla inceleme sahasında yapılacak olan çalışmanın uygun olduğu bildirilmiştir.
- BOTAŞ'ın bila tarih ve E.2531365 sayılı yazısında, taşınmazlarda, kuruluşları tasarrufunda mevcut veya planlanan boru hattı ve tesis bulunmadığı ifade edilmiştir.
- Çevre, Şehircilik ve İklim Değişikliği İl Müdürlüğü'nün bila tarih ve 3562637 sayılı yazısında, özetle, parsellerin bulunduğu alanın; özel çevre koruma bölgeleri ve doğal sit sınırları dışında kaldığı, Çevre Düzeni Planı Kararları ve Uygulama Hükümlerinin Kırsal Yerleşme Alanı başlıklı ve 9.1.2 numaralı hükmüne uygun işlem tesis edilmesi gerektiği, 2872 sayılı Çevre Kanunu ve ilgili yönetmelik hükümlerine uyulması, yürürlükteki mevzuat çerçevesinde ilgili kurum ve kuruluşlardan gerekli izinlerin alınması, ekolojik dengenin bozulmaması, çevrenin korunmasına yönelik tedbirlere riayet edilmesi gerektiği hususlarına yer verilmiştir.
- DSİ 13. Bölge Müdürlüğü'nün bila tarih ve 2105091 sayılı yazısında, söz konusu parsellerde idarelerine ait mevcut ve mutasavver DSİ projesi bulunmadığı, imar planı hazırlanmasında sakınca olmadığı ifade edilmiştir.
- EÜAŞ Antalya ve Yöresi HES İşletme Müdürlüğü'nün 07.03.2022 tarih ve 530677 sayılı yazısında imar planı çalışması yapılacak alanın işletme müdürlüğü uhdesindeki tesislerle ilişkisi bulunmadığı bildirilmiştir.
- TEİAŞ 19. Bölge Müdürlüğü'nün bila tarih ve 1133505 sayılı yazısında, planlama alanı üzerinde teşekküllerine ait bir tesisin bulunmadığı, söz konusu saha içine isabet edecek şekilde tesislerinin yapılması gündeme geldiği takdirde buna yönelik imar planı tadilatları için gerekli müracaatların ilgili idarelere yapılacağı hususlarına yer verilmiştir.
- İl Afet ve Acil Durum Müdürlüğü'nün 09.03.2022 tarih ve 259590 sayılı yazısında,

söz konusu parsellerin 7269 sayılı Kanun kapsamında alınmış “Afete Maruz Bölge Kararı”nın bulunmadığını belirtmiş, yapılacak olan imar planı çalışmalarında altlık oluşturacak olan imar planına esas jeolojik-jeoteknik etüt raporunun mülga Bayındırlık ve İskân Bakanlığı’nın 19.08.2008 tarih ve 10337 sayılı Genelgesi doğrultusunda hazırlanması ve ilgili kuruma onaylatılması ve proje kapsamında yapılacak olan her türlü yapıda “Afet Bölgelerinde Yapılacak Yapılar Hakkında Yönetmelik” ve “Türkiye Bina Deprem Yönetmeliği” hükümlerine uyulması şartı ile plan çalışmalarının yapılmasında sakınca bulunmadığı ifade edilmiştir.





- İl Sağlık Müdürlüğü’nün 20.04.2022 tarih ve 755 sayılı yazısında, bahse konu taşınmazların müdürlükleri ve bakanlıklarının herhangi bir yatırım ve projeleri kapsamında bulunmadığı belirtilmiştir.
- Karayolları 13. Bölge Müdürlüğü’nün 09.03.2022 tarih ve 753638 sayılı yazısında ilgili alanın mevcut ve tasarlanan yol güzergâhlarının dışında kaldığı için imar planı yapılmasında sakınca bulunmadığı bildirilmiştir.

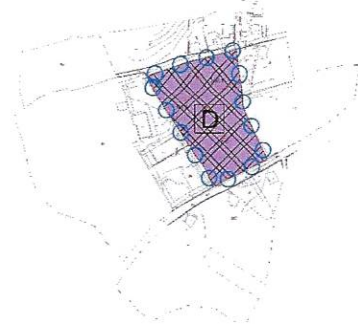
Sonuç olarak, söz konusu taşınmazlarda “çevre sağlığı yönünden tehlike oluşturmayan; patlayıcı, parlayıcı ve yanıcı maddeler içermeyen toptan ticaret, pazarlama ve depolama alanları” yapılması istenmektedir. Bu itibarla, kurum görüşleri doğrultusunda hazırlanan 1/5.000 ölçekli nazım imar planı teklifi ile taşınmazların tamamı depolama alanı olarak planlanmış, plan paftası üzerinde ifade edilemeyen uygulama ve yapılaşmaya ilişkin hususlarla, imar planı yapımına esas görüş veren kurumların talepleri plan notu olarak eklenmiştir.



# ANTALYA İLİ MANAVGAT İLÇESİ KARACALAR MAHALLESİ 246 ADA 37 VE 38 PARSELLER NAZİM İMAR PLANI

## GÖSTERİM

	PLAN ONAMA SINIRI
	MÜLKİYET SINIRI
	DEPOLAMA ALANI
	MÜHENDİSLİK PROBLEMLERİ (ŞİŞME, OTURMA, TAŞIMA GÜCÜ) AÇISINDAN ÖNLEMLİ ALANLAR



## PLAN HÜKÜMLERİ

1- BU PLAN KAPSAMINDA;

- \* 3194 SAYILI İMAR KANUNU,
- \* 2872 SAYILI ÇEVRE KANUNU,
- \* 1593 SAYILI UMUMİ HIFZISSIHA KANUNU,
- \* SU KİRLİLİĞİ KONTROLÜ YÖNETMELİĞİ,
- \* YERALTI SULARININ KİRLENMEYE VE BOZULMAYA KARŞI KORUNMASI HAKKINDA YÖNETMELİK,
- \* İÇME SUYU TEMİN EDİLEN AKİFER VE KAYNAKLARIN KORUMA ALANLARININ BELİRLENMESİ HAKKINDAKİ TEBLİĞ,
- \* SU HAVZALARI KORUMA VE KONTROL YÖNETMELİĞİ,
- \* MEKÂNSAL PLANLAR YAPIM YÖNETMELİĞİ,
- \* PLANLI ALANLAR İMAR YÖNETMELİĞİ,
- \* AFET BÖLGELERİNDE YAPILACAK YAPILAR HAKKINDA YÖNETMELİK,
- \* TÜRKİYE BİNA DEPREM YÖNETMELİĞİ,

HÜKÜMLERİ BAŞTA OLMAK ÜZERE PLANLAMAYA VE YAPILAŞMAYA YÖNELİK DİĞER MEVZUAT HÜKÜMLERİ GEÇERLİDİR.

2- ANTALYA VALİLİĞİ, ÇEVRE, ŞEHİRCİLİK VE İKLİM DEĞİŞİKLİĞİ İL MÜDÜRLÜĞÜ TARAFINDAN 05.08.2022 TARİHİNDE ONANAN "ANTALYA İLİ MANAVGAT İLÇESİ KARACALAR MAHALLESİ 246 ADA 37 VE 38 NOLU PARSELLERDE 1/5000 ÖLÇEKLİ NAZİM 1/1000 ÖLÇEKLİ UYGULAMA İMAR PLANINA ESAS JEOLÖJİK-JEOTEKNİK ETÜT RAPORU" NDA BELİRTİLEN HUSUSLARA UYULACAKTIR.

3- ANTALYA VALİLİĞİ, ÇEVRE, ŞEHİRCİLİK VE İKLİM DEĞİŞİKLİĞİ İL MÜDÜRLÜĞÜ'NÜN BİLA TARİH VE 3562637 SAYILI YAZISINDA BELİRTİLEN HUSUSLARA UYULACAKTIR.

4- AKDENİZ ELEKTRİK DAĞITIM A.Ş.'NİN BİLA TARİH VE BİLA SAYILI YAZISINDA BELİRTİLEN HUSUSLARA UYULACAKTIR.

5- ASAT GENEL MÜDÜRLÜĞÜ'NÜN 25.05.2022 TARİH VE 69670 SAYILI YAZISINDA BELİRTİLEN HUSUSLARA UYULACAKTIR.

6- ANTALYA KÜLTÜR VARLIKLARINI KORUMA BÖLGE KURULU MÜDÜRLÜĞÜ'NÜN BİLA TARİH VE 2300892 SAYILI YAZISINDA BELİRTİLEN HUSUSLARA UYULACAKTIR.

7- ANTALYA ORMAN BÖLGE MÜDÜRLÜĞÜ'NÜN BİLA TARİH VE 3976221 SAYILI YAZISINDA BELİRTİLEN HUSUSLARA UYULACAKTIR.

8- YAPILAŞMA KOŞULLARI 1/1.000 ÖLÇEKLİ UYGULAMA İMAR PLANINDA BELİRLENECEKTİR.

9- BU PLAN VE PLAN HÜKÜMLERİNDE YER ALMAYAN HUSUSLARDA, ANTALYA İLİ, MANAVGAT İLÇESİ 1/25.000 ÖLÇEKLİ NAZİM İMAR PLANI İLE ANTALYA-BURDUR-İSPARTA PLANLAMA BÖLGESİ 1/100.000 ÖLÇEKLİ ÇEVRE DÜZENİ PLANI DEĞİŞİKLİĞİ VE HÜKÜMLERİ GEÇERLİDİR.

Şekil 4. Öneri nazım imar planı

İÇ KULLANIM

**A K D E N İ Z**  
**E L E K T R İ K**  
**D A Ğ I T I M**

"enerjimizle yanınızdayız"



Tesis Müdürlüğü  
İnşaat ve Kamulaştırma Yöneticiliği

Sayı : --  
Konu: Kurum Görüşü ( Manavgat İlçesi, Karacalar  
Mahallesi 246 ada 37 ve 38 nolu parseller Hk.)

**DR. OYTUN EYLEM DOĞMUŞ**  
**YÜKSEK ŞEHİR PLANCISI**  
Side Mahallesi 609 Sokak No : 7 Manavgat / Antalya

İlgi: Akdeniz Elektrik Dağıtım A.Ş.

İlgi yazıda Antalya İli, Manavgat İlçesi, Karacalar Mahallesi sınırları içerisinde 246 ada 37 ve 38 nolu parseller de "Depo Alanı" amaçlı 1/5000 ölçekli nazım ve 1/1000 ölçekli uygulama İmar Planına esas Şirketimize kurum görüşü sorulmaktadır.

Söz konusu Antalya İli, Manavgat İlçesi, Karacalar Mahallesi sınırları içerisinde 246 ada 37 ve 38 nolu parseller de "Depo Alanı" amaçlı 1/5000 ölçekli nazım ve 1/1000 ölçekli uygulama İmar Planı yapılmasında mevcut elektrik tesislerimizin Elektrik Kuvvetli Akım Tesisleri Yönetmenlik Hükümlerinde belirtilen ölçü ve esaslar dahilinde korunması halinde İmar Planı yapılmasında Şirketimizce herhangi bir sakınca bulunmadığı hususunda;

Gereğini arz ederiz.

E-İmzalıdır  
T.Nazmi ERBİL  
Proje ve Planlama Müdürü

E-İmzalıdır  
Serkan Kükrek  
Yatırım Direktörü

EKLER :  
Ek: Cbs uydu görüntüsü

İÇ KULLANIM

Evrak Doğrulama İçin : <https://belgedogrulama.akdenizedas.com.tr/en/Vision.Sorgula.dagitim/belgedogrulama.aspx?eD=BSUL46U46E>  
Evrak Pin Kodu : 63052

Göksu Mah. Serik Cad. No:15 Kepez/ ANTALYA  
Kurumlar V.D.:0210470544

Web sitesi: [www.akdenizedas.com.tr](http://www.akdenizedas.com.tr)

Ayrıntılı bilgi için irtibat :Hüseyin AKBAŞ  
Ayrıntılı bilgi için e-  
posta:[huseyin.akbas@akdenizedas.com.tr](mailto:huseyin.akbas@akdenizedas.com.tr)  
Telefon: (0.242) 320 36 00 Fax: (0.242) 339 55 82





T.C.  
KÜLTÜR VE TURİZM BAKANLIĞI  
Kültür Varlıkları ve Müzeler Genel Müdürlüğü  
Antalya Kültür Varlıklarını Koruma Bölge Kurulu Müdürlüğü



Sayı : E-79545921-169.99-2300892  
Konu : 07.10.1315 - Antalya İli, Manavgat İlçesi,  
Karacalar Mahallesi 246 ada 37,38  
parseller hk.

Sayın Oytun Eylem DOĞMUŞ  
SİDE MAH.608 SOK.NO:1 MANAVGAT / ANTALYA

İlgi : 07.03.2022 tarihli başvurunuz ve ekleri.

Antalya İli, Manavgat İlçesi, Karacalar Mahallesinde yer alan 246 ada 37,38 parsellerde yapılacak olan imar planı çalışmalarına esas kurum görüşünün istendiği ilgi başvuru ve ekleri incelenmiştir.

Müdürlüğümüz arşivinde yapılan incelemede, söz konusu taşınmaz üzerinde herhangi bir kültür varlığı ile arkeolojik, kentsel, tarihi sit alanının bulunmadığı tespit edilmiştir.

İmar planı talebine konu parselin, Karacalar Mahallesi sınırları içerisinde yer aldığı, parsellerin kısmen düz bir alanda yer aldığı ve taşınmaz üzerinde meyve ağaçları ile konut yapısının bulunduğu, alan yüzeyinde 2863 sayılı Yasa kapsamında giren kültür varlığına rastlanmadığı hazırlanan uzman raporundan anlaşılmaktadır.

Bu doğrultuda, Antalya İli, Manavgat İlçesi, Karacalar Mahallesinde yer alan 246 ada 37,38 parsellerde imar planı yapılmasında 2863 sayılı Yasanın kültür varlıkları kısmı açısından herhangi bir sakınca bulunmamaktadır.

Ancak; 2863 sayılı Yasanın 3.maddesinin tanımlar bölümünde; Kültür Varlıklarının tarih öncesi ya da tarihi devirlerde sosyal yaşama konu olmuş bilimsel ve kültürel açıdan özgün değer taşıyan yer üstünde, yer altında veya su altında bulunan değerler olarak tanımlanması;

4.maddesinde,"Taşınır ve taşınmaz kültür ve tabiat varlıklarını bulanlar, malik oldukları veya kullandıkları arazinin içinde kültür ve tabiat varlığı bulunduğunu bilenler veya yeni haberdar olan malik ve zilyetler, bunu en geç üç gün içinde, en yakın müze müdürlüğüne veya köyde muhtara veya diğer yerlerde mülki idare amirlerine bildirmeye mecburdurlar" hükmünün yer alması nedeniyle yapılacak uygulamalar sırasında 2863 sayılı Yasa kapsamına giren herhangi bir kültür varlığına rastlanması durumunda çalışmaların ivedilikle durdurularak, ilgili kurumlara haber verilmesi gerekmektedir.

Gereğini bilgilerinize rica ederim.

Melike GÜL  
Koruma Bölge Kurulu Müdür V.

**Bu belge, güvenli elektronik imza ile imzalanmıştır.**

Doğrulama Kodu: 74CAFBB3-CB11-4E13-9422-B2D3DB1E4904

Doğrulama Adresi: <https://www.turkiye.gov.tr/ktb-ebys>

Kılıçaslan Mahallesi Zafer Sokak No: 8 Kaleiçi Muratpaşa/ANTALYA  
Tel: 0 (242) 247 87 61 - 243 21 60 Faks : 0 (242) 248 35 33Elektronik Ağ:  
[www.kulturturizm.gov.tr](http://www.kulturturizm.gov.tr)  
e-posta: [antalyakurul@ktb.gov.tr](mailto:antalyakurul@ktb.gov.tr) Kep: [antalyakurul@hs01.kep.tr](mailto:antalyakurul@hs01.kep.tr)  
KEP Adresi : [antalyakurul@hs01.kep.tr](mailto:antalyakurul@hs01.kep.tr)

Bilgi için:Burak AKGÖZ  
Şehir Plancısı  
Telefon No:(242) 247 87 61-



119





T.C.  
ORMAN GENEL MÜDÜRLÜĞÜ  
Antalya Orman Bölge Müdürlüğü  
Manavgat Orman İşletme Müdürlüğü

Sayı : E-90307521-255.99-3976221  
Konu : Kurum Görüşü(Karacalar Mah. 246  
ada 37 ve 38 pars.)

Sayın Oytun Eylem DOĞMUŞ  
Side Mah.609 Sok.No:7 07330 MANAVGAT / ANTALYA

İlgi sayılı yazınızla kurum görüşü sorulan, İşletme Müdürlüğümüz sınırlarında kalan **Karacalar** Mahallesi hudutlarında bulunan **246 ada 37 ve 38 parsel numaralı** taşınmaza imar planı yapılması (Depolama Alanı) ile ilgili olarak yapılan incelemede; öncelikle ormanların tehlikelerden korunması, gerek imar kanunu, gerek diğer kanunlarla ilgili yapılacak hertürlü tasarruflarda kurumumuzdan muafakat alınması ve şu ana kadar herhangi bir sebeple elimize ulaşmayan mahkeme kararlarının olması durumunda ve mahkemeden doğacak haklarımızı saklı kalmak kaydıyla; söz konusu; **Karacalar** Mahallesi hudutlarında bulunan **246 ada 37 ve 38 parsel numaralı** taşınmaza Depolama Alanı yapılmasında sakınca bulunmamaktadır.

Gereğini rica ederim.

Aydın AÇIKBAŞ  
İşletme Müdürü





T.C.  
ORMAN GENEL MÜDÜRLÜĞÜ  
Antalya Orman Bölge Müdürlüğü  
Kadastro ve Mülkiyet Şube Müdürlüğü

Sayı : E-27588883-622.03[622.03]-4179328

Konu : İmar görü-Manavgat/Karacalar  
Mah-246/37, 38 parsel

Sayın Oytun Eylem DOĞMUŞ  
Yukarı Hisar Mah.Antalya Cad.No:102/13 MANAVGAT / ANTALYA

İlgi : Oytun Eylem DOĞMUŞ'un 07.03.2022 tarihli başvurusu.

İlgi yazılarınız ile **Manavgat İlçesi, Karacalar Mahallesi 246 ada 37 ve 38 parsel** sayılı, Antalya Valiliği'nin (İl İdare Kurulu) 07.07.1993 tarih ve 4/1019 sayılı kararı ile belirlenen Köy yerleşim alanı'nda kalan taşınmazlarda "Depolama Alanı" yapılması amaçlı 1/5000 ölçekli Nazım ve 1/1000 ölçekli Uygulama İmar Planı hazırlanmasına esas olmak üzere orman durumu ile ilgili kurum görüşümüzün bildirilmesi talep edilmektedir.

Konunun mahalinde incelenmesi ve süresi içinde dönüş sağlanması hususu, 18.03.2022 tarih ve 3932356 sayılı yazılarımız ile Manavgat Orman İşletme Müdürlüğüne yazılmıştır.

Manavgat Orman İşletme Müdürlüğünden alınan 25.03.2022 tarih ve 3976455 sayılı yazı ve eki 22.03.2022 tarihli İnceleme Raporunda, arşivde mevcut olan Mahkeme Kararları ve Orman Kadastro Dosyası esas alınarak yapılan incelemede, 6831 sayılı yasanın 1. maddesine göre orman sayılan yerlerden olmadığı, aynı yasa ile değişik 2. ve 2/B maddesi ile hazine adına orman sınırları dışına çıkarılan yerlerden olmadığı, Orman Genel Müdürlüğü Tüzel Kişiliğine ait gayrimenkullerden olmadığı, 6831 sayılı Orman Kanununu kapsamında izin işlemlerine, tahsisi talep edilen- alınan ve orman vasfında olması nedeniyle davaya konu edilen yerlerden olmadığı, ekli krokide koordinatları belirtilen Manavgat İlçesi, Karacalar Mahallesi 246 ada 37 ve 38 parsel sayılı taşınmazlarda "Depolama Alanı" amaçlı imar planı yapılmasında sakınca olmadığı, ayrıca, yapılan incelemenin, henüz kurumumuza ulaşmamış Mahkeme Kararları, Tapu Sicil Kayıtlarında çıkabilecek şerhler ve Orman Kadastro Komisyonlarının yapacağı düzeltmeleri bağlayıcı nitelikte olmadığı bildirmiştir.

Antalya ili, **Manavgat İlçesi, Karacalar Mahallesi 246 ada 37 ve 38 parsel** numaralı taşınmazlarda "Depolama Alanı" amaçlı 1/5000 ölçekli Nazım İmar planı ve 1/1000 ölçekli Uygulama İmar Planı hazırlanmasında ormancılık faaliyetleri açısından kurumumuzca herhangi bir **sakınca bulunmamaktadır.**

Bilgilerinize sunulur.

Mehmet KARABACAK  
Bölge Müdür Yardımcısı

*Bu belge, güvenli elektronik imza ile imzalanmıştır.*

Doğrulama Kodu: BB16F679-B1BD-40C2-A84D-29496F69388D

Doğrulama Adresi: <https://www.turkiye.gov.tr/ogm-ebys>

Muratpaşa/ANTALYA

Telefon No:0.242.3451448 Belgegeçer No:0.242.3451456

e-posta adresi: [ismailbuke@ogm.gov.tr](mailto:ismailbuke@ogm.gov.tr)

KEP Adresi : [ogm@ogm.hsgm.kep.tr](mailto:ogm@ogm.hsgm.kep.tr)

Bilgi için:Nilgün KURAN  
Orman Mühendisi





T.C.  
ANTALYA BÜYÜKŞEHİR BELEDİYE BAŞKANLIĞI  
Antalya Su ve Atıksu İdaresi Genel Müdürlüğü  
Çevre Koruma ve Kontrol Dairesi Başkanlığı



Sayı : E-41448499-045.01-69670  
Konu : Kurum Görüşü

25.05.2022

YÜKSEK ŞEHİR PLANCISI DR. OYTUN EYLEM DOĞMUŞ  
ŞİDE MAH. 609 SOK. NO:7 MANAVGAT / ANTALYA

İlgi : 21.04.2022 tarihli ve 26097 sayılı yazınız.

İlgi yazınızda, Antalya İli, Manavgat İlçesi, Karacalar Mahallesi sınırları içerisinde bulunan 246 ada 37 ve 38 parsel numaralı taşınmazlarda “kuru gıda yanı sıra meşrubat toptan ticareti ve depolanması” amaçlı 1/5000 ölçekli nazım ve 1/1000 ölçekli uygulama imar planları yapımı için Kurum görüşümüz istenmiştir.

Kurumumuzun 02/11/2020 tarih ve 32102 sayılı Genel Müdürlük Makam Olur’u ile görevlendirilen Kurum Görüş Komisyonu’nun 18/05/2022 – 1735 tarih ve sayılı raporuna istinaden;

İnceleme sahası içerisinde(Sayısal veri Ek-1,2);

- Görüş sahasının kuzey sınırında içmesuyu isale hattımız bulunmaktadır (Sayısal veri Ek-4 NCZ-KML). Yapılacak çalışmalar, ASAT Genel Müdürlüğü, Su Havzaları Koruma ve Kontrol Yönetmeliği’nin 5. madde 19. fıkrasında yer alan “İçme suyu depolarının içerisinde bulunduğu parselde ve isale hattı güzergahının sağ ve solundan 10’ar metrelik bantta mutlak koruma alanı hükümleri geçerlidir.” hükmüne uygun olarak gerçekleştirilmelidir.

- Akifer verimini negatif etkileyecek faaliyetler yapılmamalı, sızdırmazlık tam olarak sağlanmalı ve kirlilik riski taşıyacak hiçbir sıvı ve katı atık, alıcı ortamlara bırakılmamalıdır.

- Eysel nitelikli atıksuların sızdırmaz özellikli fosseptikte toplanarak vidanjör vasıtasıyla atıksu arıtma tesisine taşınması, ayrıca katı atıklar için de gerekli tüm önlemlerin alınarak uygun şekilde bertaraf edilmesi, yeraltısu kaynaklarında kirlilik riski oluşturmaması sağlanmalıdır.

- Görüş istenen taşınmazlar incelendiğinde, **246 ada 38 parsel numaralı taşınmazın bir kısmının, alanın kuzeybatısında yer alan ve içme suyu temin amacıyla kullanılmakta olan Karacalar Su Sondajının mutlak koruma alanı içerisinde kaldığı tespit edilmiştir** (Sayısal veri Ek-4 NCZ-KML).

07/04/2012 tarih ve 28257 sayılı Resmi Gazete’de yayımlanmış olan “Yeraltısularının Kirlenmeye ve Bozulmaya Karşı Korunması Hakkında Yönetmelik” ile 10/10/2012 tarih ve 28437 sayılı Resmi Gazete’de yayımlanmış olan “İçme Suyu Temin Edilen Akifer ve Kaynakların Koruma Alanlarının Belirlenmesi Hakkında Tebliğ”de **içme suyu temin edilen su kaynakları için, kaynak merkez**

Bu belge, güvenli elektronik imza ile imzalanmıştır.

Doğrulama Kodu: rE1wKm-KgTL/f-NRaoM7-1BzgDz-j70btAuA Doğrulama Linki: <https://www.turkiye.gov.tr/icisleri-beledive-ebys>

Fabrikalar Mah. Dumlupınar Bulvarı No:3 Antalya  
Telefon No: (242)310 12 00 Faks No: (242)310 12 01  
e-Posta: [info@asat.gov.tr](mailto:info@asat.gov.tr) İnternet Adresi: <https://www.asat.gov.tr>  
Kep Adresi: [asat@hs01.kep.tr](mailto:asat@hs01.kep.tr)

Bilgi için: Laçın YILDIRIM ÇELİK  
Mühendis  
Telefon No:



alınmak üzere 50 metre yarıçapındaki alan Mutlak Koruma Alanı olarak verilmiştir. Mutlak koruma alanları için, Yönetmeliğin 13'üncü maddesi 3'üncü fıkrası, c bendinde "...Bu alanda hiçbir faaliyete izin verilmez." hükmü yer almaktadır.

Yukarıda verilen bilgiler doğrultusunda, bahse konu taşınmazlarda, 246 ada 38 parselin Karacalar Su Sondajı Mutlak Koruma Alanı(50 metre yarıçapındaki alan) içerisinde kalan kısmında herhangi bir faaliyet yapılmaması, 246 ada 38 parselin diğer kısmında ve 246 ada 37 parsel numaralı taşınmaz için de, 07/04/2012 tarih ve 28257 sayılı Resmi Gazete'de yayımlanmış olan "Yeraltısularının Kirlenmeye ve Bozulmaya Karşı Korunması Hakkında Yönetmelik", 10/10/2012 tarih ve 28437 sayılı Resmi Gazete'de yayımlanmış olan "İçme Suyu Temin Edilen Akifer ve Kaynakların Koruma Alanlarının Belirlenmesi Hakkında Tebliğ" ve Antalya Su ve Atıksu İdaresi Genel Müdürlüğü'nün "Su Havzaları Koruma ve Kontrol Yönetmeliği" hükümlerine uyulması gerekmektedir.

Yukarıda bahsi geçen hususlara ve mevzuat hükümlerine uyulması, ayrıca tüm risklerin hassasiyetle değerlendirilmesi sartıyla, inceleme sahasında yapılacak olan çalışma **Kurumumuz açısından uygundur.**

Bilgilerinize sunulur.

Recep ÇALI  
Genel Müdür a.  
Genel Müdür Yardımcısı

Ek: CD

Bu belge, güvenli elektronik imza ile imzalanmıştır.

Doğrulama Kodu: rE1wKm-KgTL/f-NRaoM7-1BzgDz-j70btAuA Doğrulama Linki: <https://www.turkiye.gov.tr/icisleri-belediye-ebys>

Fabrikalar Mah. Dumlupınar Bulvarı No:3 Antalya  
Telefon No: (242)310 12 00 Faks No: (242)310 12 01  
e-Posta: [info@asat.gov.tr](mailto:info@asat.gov.tr) İnternet Adresi: <https://www.asat.gov.tr>  
Kep Adresi: [asat@hs01.kep.tr](mailto:asat@hs01.kep.tr)

Bilgi için: Laçın YILDIRIM ÇELİK  
Mühendis  
Telefon No:







T.C.  
ENERJİ VE TABİİ KAYNAKLAR BAKANLIĞI  
Boru Hatları ile Petrol Taşıma A.Ş.  
Etüt ve Proje Daire Başkanlığı



Sayı : 70571105-755.01 -E.2531365  
Konu : Etüd-Proje ve Fizibilite işleri

Sn. Oytun Eylem DOĞMUŞ  
( Yüksek Şehir Plancısı )

İlgi : 07/03/2022 Tarih ve 8 Sayılı Yazımız

İlgi yazıda özetle "..Antalya İli, Manavgat İlçesi, Karacalar Mahallesi, 246 ada 37 ve 38 parsel numaralı taşınmazlar Antalya Valiliği'nin 07.07.1993 tarih ve 4/109 sayılı kararı ile belirlenen köy yerleşik alanında kalmaktadır.

Söz konusu taşınmazlarda depolama alanı yapılması amaçlı 1/5000 ölçekli nazım ve 1/1000 ölçekli uygulama imar planları hazırlanmasına esas.." Kuruluşumuz görüşü talep edilmektedir.

İlgi yazı ekleri tarafımızca incelenmiş olup Kuruluşumuz tasarrufunda mevcut veya planlanan boru hattı ve tesis bulunmamaktadır.

Bilgilerinize arz ederiz.

[ E-İmzalı ]  
Musa CİHAN  
Daire Başkan Yardımcısı

[ E-İmzalı ]  
Fatih SEL  
Daire Başkanı

**BELGENİN ASLI ELEKTRONİK İMZALIDIR.**

Adres : Bilkent Plaza A-2 Blok  
06800, Bilkent/ANKARA  
Telefon : 0 (312) 297 20 00  
Faks : 0 (312) 266 0733-34  
İnternet Adr. : www.botas.gov.tr

Bilgi için : Kadir ÜSTÜN  
Teknisyen  
Telefon : (312) 297 3060  
e-Posta : kadir.ustun@botas.gov.tr  
Kep Adresi : botas.genelmudurluk@hs01.kep.tr



T.C.  
ANTALYA VALİLİĞİ  
Çevre, Şehircilik ve İklim Değişikliği İl Müdürlüğü

Şayı : E-30219522-305.99-3562637

Konu : Manavgat İlçesi, Karacalar Mahallesi 246  
ada 37 ve 38 parseller İmar Planına Esas  
Kurum Görüşü

Sayın Dr. Oytun Eylem DOĞMUŞ

İlgi : Oytun Eylem DOĞMUŞ'un 07.03.2022 tarihli başvurusu.

İlgede kayıtlı dilekçenizde, köy yerleşik alanı sınırları içerisinde bulunduğu belirtilen, İlimiz Manavgat İlçesi, Karacalar Mahallesi 246 ada 37 ve 38 parsellerde "Depolama Alanı" amaçlı yapılmak istenilen 1/5000 ölçekli Nazım ve 1/1000 ölçekli Uygulama İmar Planına esas kurumumuz görüşümün iletilmesi istenilmektedir.

Yapılan incelemede söz konusu parselin, 2872 sayılı Çevre Kanununun 9. Maddesine göre Bakanlar Kurulunca karara bağlanan Özel Çevre Koruma Bölgeleri dışında kaldığı ayrıca 2863 sayılı Kültür ve Tabiat Varlıklarını Koruma Kanununa göre ilan edilen doğal sit sınırları dışında bulunduğu tespit edilmiştir.

ÇED Yönetmeliği kapsamında görüş verilebilmesi için İl Müdürlüğümüz web sitesinde yer alan "Gerekli Bilgiler" sekmesindeki (<https://antalya.csb.gov.tr/gerekli-bilgiler-i-1786>) bilgi ve belgelerle birlikte İl Müdürlüğümüze başvuru yapılması gerekmektedir.

Bakanlığımızca 08.02.2022 tarihinde onaylanan Antalya, Burdur, Isparta 1/100.000 ölçekli Çevre Düzeni Plan Değişikliği yürürlüğe girmiş olup, 1/100.000 ölçekli Çevre Düzeni Planında anılan parsellerin bulunduğu bölgede "Tarım Alanı" ve "K" (Kırsal Yerleşik Alan) gösteriminin bulunduğu görülmektedir.

İlgi yazıda söz konusu parsellerin köy yerleşik alanı sınırları içerisinde bulunduğu belirtildiğinden Çevre Düzeni Planı Kararları ve Uygulama Hükümlerinin Kırsal Yerleşme Alanı başlıklı 9.1.2 numaralı hükmüne uygun işlem tesis edilmesi gerekmektedir.

Depolama Alanı amaçlı İmar Planı yapılmak istenilen alanda hangi amaçla depolama yapılacağı belirtilmediği ve köy yerleşik alan sınırı içerisinde bulunduğu dikkate alındığında, depolama Tesisinde depolanacak madde veya ürünlerin sınıfına dair değerlendirmenin Antalya Büyükşehir Belediye Başkanlığınca yapılması uygun olacaktır. Söz konusu alanda patlayıcı, parlayıcı ve yanıcı maddeler içermeyen ve çevre sağlığı yönünden tehlike oluşturmayan madde veya ürünlerin depolanmasında kullanılmayacağını plan notu olarak eklenmesinin faydalı olacağı değerlendirilmektedir.

Ayrıca, 1/100.000 ölçekli Çevre Düzeni Planı Plan Kararları ve Uygulama Hükümlerinin 9.3.5. maddesinde "Petrol ürünleri depolama tesisleri, bu planda gösterilen Akaryakıt Depolama Alanlarında yer alacaktır." hükmü bulunmaktadır.

<https://kbs.antalya.bel.tr/portalvatandas/> uygulaması üzerinden yapılan sorgulama ada söz konusu parseli kapsayan alanda Antalya Büyükşehir Belediyesince onaylanmış ve yürürlükte olduğu anlaşılan 1/25.000 ölçekli Nazım İmar Planının mevcut olduğu görülmüştür.

**Bu belge, güvenli elektronik imza ile imzalanmıştır.**

Doğrulama Kodu: 22C393F8-C7F1-4976-872A-7908661683E1

Doğrulama Adresi: <https://www.tnkiye.gov.tr>

Mehmet Mh. Dumanbımar Bulv. No:175 07030 Muratpaşa /ANTALYA  
Tel: 0 242 2370010 Faks:0 242. 2370016 E-Posta: [antalya@csb.gov.tr](mailto:antalya@csb.gov.tr)  
WEB: <https://antalya.csb.gov.tr/> KEP: [antalyacevreveselik@kbtik.gov.tr](mailto:antalyacevreveselik@kbtik.gov.tr)

Bilgi için: Fadime Ayla  
EKİNCİ ÇATAL  
Şehir Plancısı



Depolama Tesisinde depolanacak madde veya ürünlerin sınıfına dair değerlendirilmenin Antalya Büyükşehir Belediye Başkanlığınca yapılması uygun olacaktır.

Mekânsal Planlar Yapım Yönetmeliği'nin 6ncı maddesinin (2) fıkrasında "*Mekânsal planlar, plan kademelermesine uygun olarak hazırlanır. Her plan, planlar arası kademeli birliktelik ilkesi uyarınca yürürlükteki üst kademe planların kararlarına uygun olmak, raporu ile bütün oluşturmak ve bir alt kademede planı yönlendirmek zorundadır.*" hükmü yer almakta olup, yapılmak istenilen imar planının üst ölçekli plan kararlarına uygunluğunun sağlanması ve yukarıda yer alan 1/100.000 ölçekli Çevre Düzeni Planı Uygulama Hükümleri ile ilgili diğer hükümleri, 3194 sayılı İmar Kanunu ile ilgili yönetmelikleri, 2872 sayılı Çevre Kanunu ve bu kanuna istinaden yürürlüğe giren yönetmeliklerin ilgili hükümlerine uyulması, Meri mevzuat çerçevesinde ilgili kurum ve kuruluşlardan gerekli izinlerin alınması, ekolojik dengenin bozulmamasına, çevrenin korunmasına yönelik tedbirlere riayet edilmesi, 3194 sayılı İmar Kanununun 8 inci maddesinin birinci fıkrasının (b) bendi ile Mekânsal Planlar Yapım Yönetmeliğinin 32 nci maddesi gereği planlar onaylanmadan önce Bakanlık sistemi üzerinden Plan İşlem Numarası alınması ve aynı Yönetmeliğin 35 inci maddesi ile 2013/17 sayılı Bakanlığımız Genelgesi gereği onaylanan planların kesinleşmesini takip eden on beş gün içinde İl Müdürlüğümüze gönderilmesi hususunda,

Bilgilerinizi ve gereğini rica ederim.

Tevfik ALTINAY  
Vali a.  
İl Müdürü

**Bu belge, güvenli elektronik imza ile imzalanmıştır.**

Doğrulama Kodu: 22C393F8-C7F1-4976-872A-7908661683E1

Doğrulama Adresi: <https://www.turkiye.gov.tr>

Mehmet Mâh. Dumanlımar Bulv. No:175 07030 Muratpaşa /ANTALYA

Tel: 0 242 2370010 Faks:0 242 2370016 E-Posta:[antalya@csb.gov.tr](mailto:antalya@csb.gov.tr)

WEB:<https://Antalya.csb.gov.tr/> KEP:[antalyacevresesehircilik@ksui.kep.tr](mailto:antalyacevresesehircilik@ksui.kep.tr)

Bilgi için: Fadime Ayla

EKİNCİ CATAL

Şehir Plancısı





T.C.  
TARIM VE ORMAN BAKANLIĞI  
Devlet Su İşleri Genel Müdürlüğü  
13. Bölge Müdürlüğü



Sayı : E-89404551-754-2105091

Konu : İmar İşleri (Manavgat Karacalar Mah. 246  
ada 37 ve 38 parseller)

Sayın - Oytun Eylem- DOĞMUŞ

İlgi : Oytun Eylem- DOĞMUŞ'un 07.03.2022 tarihli başvurusu.

İlgi yazı ile Antalya İli, Manavgat İlçesi, Karacalar Mahallesi sınırları içerisinde yer alan ekli haritada da gösterilen Köy yerleşim alanında olduğu tesbit edilen 246 ada 37 ve 38 nolu parsellerin "Depolama alanı" amaçlı 1/5000 ölçekli Nazım İmar Planı ve 1/1000 ölçekli Uygulama İmar Planına esas Bölge Müdürlüğümüz görüşü istenmektedir.

Konu Bölge Müdürlüğümüzce incelenmiştir. Buna göre; Söz konusu parsel içerisinde İdaremize ait mevcut ve mutasavver DSİ projesi bulunmamaktadır.

Ekli haritada yeri işaretli Manavgat İlçesi, Karacalar Mahallesi sınırları içerisinde yer alan 246 ada 37 ve 38 nolu parsellerin "Depolama alanı" amaçlı 1/5000 ölçekli Nazım İmar Planı ve 1/1000 ölçekli Uygulama İmar Planı çalışmaları yapılmasında İdaremizce herhangi bir sakınca bulunmamaktadır.

Bilgilerinizi ve gereğini rica ederim.

Hicran ÇOBAN  
Bölge Müdürü a.  
Bölge Müdür Yardımcısı

Ek: Harita (1 Sayfa)

**Bu belge, güvenli elektronik imza ile imzalanmıştır.**

Doğrulama Kodu: 7D63989E-3C02-4CDA-8716-02E6F2D0C850

Doğrulama Adresi: <https://www.turkiye.gov.tr/devlet-su-isleri-ebys>

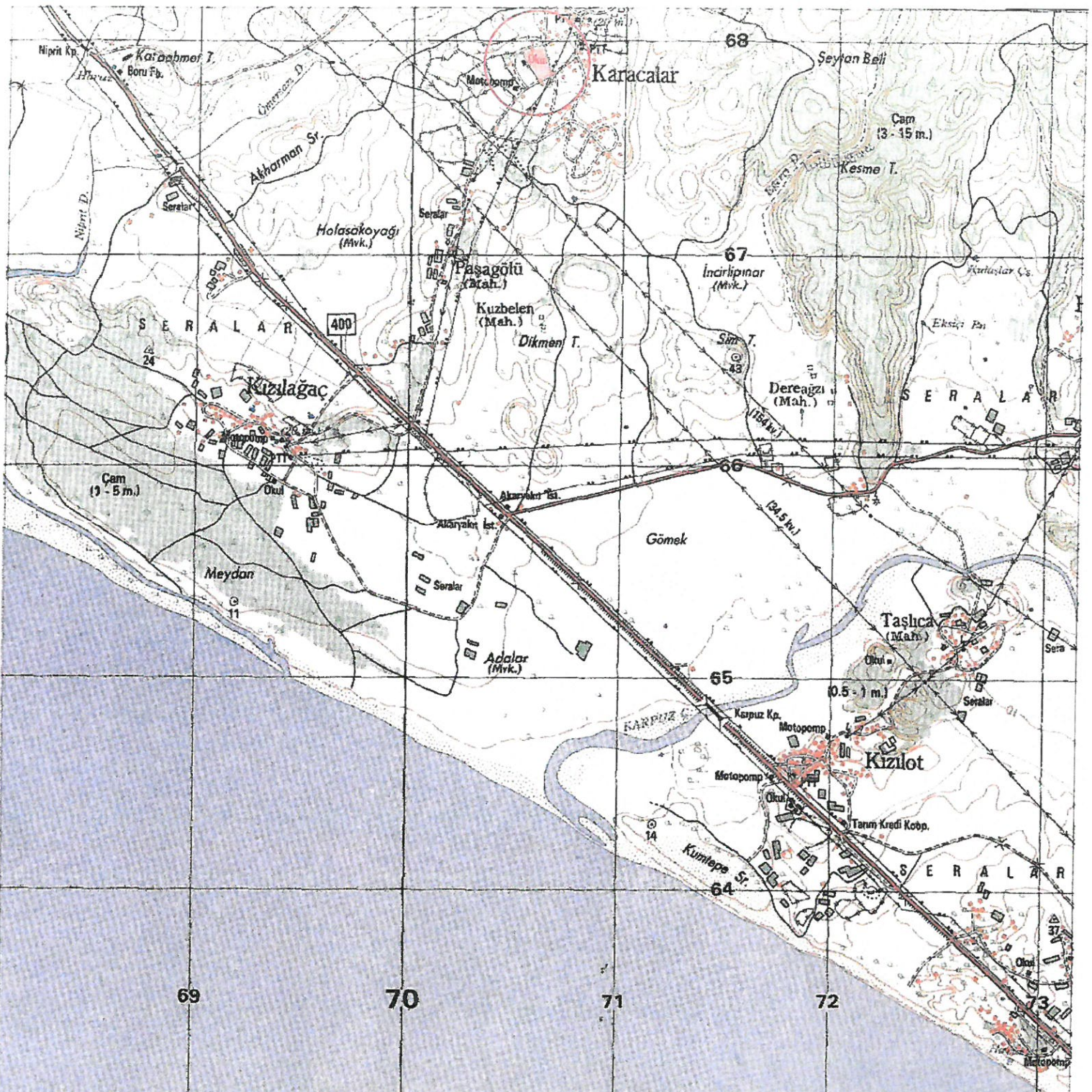
DSİ 13. Bölge Müdürlüğü Barış Mah. Halide Edip Adıvar Cad. 07080 ANTALYA

Telefon: (242) 331 16 16 Belgegeçer (Fax): (242) 331 16 14

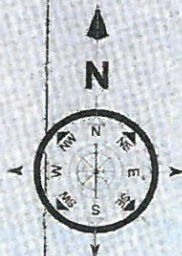
Kep Adresi: [dsi.13blgmud@hs01.kep.tr](mailto:dsi.13blgmud@hs01.kep.tr) Elektronik Ağ: [www.dsi.gov.tr](http://www.dsi.gov.tr)

Bilgi için: Yaşar TORUN  
Başmühendis





ANTALYA İLİ MANAVGAT İLÇESİ  
KARACALAR MAHALLESİ  
246 ADA 37 VE 38 PARSELLER  
ÖLÇEK: 1/25.000



**MUSTAFA SÜLEYMAN ENHOŞ**  
ENHOŞ HARİTA İMAR BÜROSU  
A. Paçayıcı Mh. Atatürk Cad. Erciyes İş Mrk.  
B Blok Kat: 2 No: 38 - MANAVGAT  
Oda Sicil No : 2795 Ticaret Sicil No: 1955  
Oda Tescil No: 05/02.1986-878 Diploma No : 10561  
Manavgat V.D. 253 631 909 08



ELEKTRİK ÜRETİM A.Ş. GENEL MÜDÜRLÜĞÜ  
Hidrolik Santraller Daire Başkanlığı  
Antalya ve Yöresi HES İşletme Müdürlüğü  
İdari İşler Şefliği



Sayı : E-30905295-754-530677

07.03.2022

Konu : İmar İşleri

Sayın - Oytun Eylem- DOĞMUŞ

İlgi : Oytun Eylem- DOĞMUŞ'un 07.03.2022 tarihli başvurusu.

İlgi yazınızda Manavgat İlçesi, Karacalar Mahallesi, 246 ada, 37 ve 38 nolu parsellere depolama alanı yapılabilmesi amaçlı imar planı çalışmalarına ilişkin kurum görüşü istenilmektedir.

İlgi yazınıza konu imar planı çalışması yapılacak alanların İşletme Müdürlüğümüz uhdesindeki tesislerle ilişkisi bulunmamaktadır.

Gereğini rica ederiz.

Mustafa ŞAHİN  
İşletme Müdür Yardımcısı (G.)

Nimetullah DEMİR  
İşletme Müdürü

Bu belge, güvenli elektronik imza ile imzalanmıştır.

Doğrulama Kodu: FC6E67F8-9A2B-4A81-B440-7560E8B31BEF

Doğrulama Adresi: <https://www.turkiye.gov.tr/enerji-ebys>

PK. 375 07050 Kepez / ANTALYA

(0 242) 221 14 00

(0 242) 221 53 47

KEP Adresi : [euas@hs01.kep.tr](mailto:euas@hs01.kep.tr)

Bilgi için: Demet ÇOBAN  
Veri Kayıt Operatörü





ELEKTRİK ÜRETİM A.Ş. GENEL MÜDÜRLÜĞÜ  
Hidrolik Santraller Daire Başkanlığı  
Antalya ve Yöresi HES İşletme Müdürlüğü  
İdari İşler Şefliği



Sayı : E-30905295-754-530677

07.03.2022

Konu : İmar İşleri

Sayın - Oytun Eylem- DOĞMUŞ

İlgi : Oytun Eylem- DOĞMUŞ'un 07.03.2022 tarihli başvurusu.

İlgi yazınızda Manavgat İlçesi, Karacalar Mahallesi, 246 ada, 37 ve 38 nolu parsellere depolama alanı yapılabilmesi amaçlı imar planı çalışmalarına ilişkin kurum görüşü istenilmektedir.

İlgi yazınıza konu imar planı çalışması yapılacak alanların İşletme Müdürlüğümüz uhdesindeki tesislerle ilişkisi bulunmamaktadır.

Gereğini rica ederiz.

Mustafa ŞAHİN  
İşletme Müdür Yardımcısı (G.)

Nimetullah DEMİR  
İşletme Müdürü

Bu belge, güvenli elektronik imza ile imzalanmıştır.

Doğrulama Kodu: FC6E67F8-9A2B-4A81-B440-7560E8B31BEF

Doğrulama Adresi: <https://www.turkiye.gov.tr/enerji-ebys>

PK. 375 07050 Kepez / ANTALYA

(0 242) 221 14 00

(0 242) 221 53 47

KEP Adresi : [euas@hs01.kep.tr](mailto:euas@hs01.kep.tr)

Bilgi için: Demet ÇOBAN  
Veri Kayıt Operatörü



T.C.  
ANTALYA VALİLİĞİ  
İl Afet ve Acil Durum Müdürlüğü

Sayı : E-48085086-952.01.04.04-259590

09.03.2022

Konu : Kurum Görüşü

Sayın Oytun Eylem DOĞMUŞ  
Side Mah.  
608 Sok. No: 1  
07330 MANAVGAT / ANTALYA

İlgi : Oytun Eylem- DOĞMUŞ'un 07.03.2022 tarihli başvurusu.

İlgi başvurunuzda, Antalya İli, Manavgat İlçesi, Karacalar Mahallesi, 246 ada 37,38 parsel nolu taşınmazlarda, depolama alanı amaçlı imar planı yapılacağı belirtilerek, kurum görüşümüz istenmiştir.

Buna göre; ekte konumu ve koordinatları belirtilen, Manavgat İlçesi, Karacalar Mahallesi, 246 ada 37,38 parsel nolu taşınmazlarda, 7269 Sayılı Kanun (Umumi Hayata Müessir Afetler Dolayısıyla Alınacak Tedbirlerle Yapılacak Yardımlara Dair Kanun) kapsamında alınmış "Afete Maruz Bölge Kararı" bulunmamaktadır. Aynı yasa kapsamında tahsis edilmemiş ve/veya herhangi bir amaç için ayrılmamıştır.

Söz konusu parsellerde yapılacak olan imar planı çalışmalarına altlık oluşturacak olan İmar Planına Esas Jeolojik-Jeoteknik Etüt Raporunun Mülga Bayındırlık ve İskân Bakanlığının ( Afet İşleri Genel Müdürlüğü) 19.08.2008 tarih ve 10337 sayılı Genelgesi doğrultusunda hazırlanması ve ilgili kuruma onaylatılması ve proje kapsamında yapılacak olan her türlü yapıda "Afet Bölgelerinde Yapılacak Yapılar Hakkında Yönetmelik" ve "Türkiye Bina Deprem Yönetmeliği" hükümlerine uyulması şartı ile söz konusu plan çalışmalarının yapılmasında Müdürlüğümüzce bir sakınca bulunmamaktadır.

Bilgilerinize rica ederim.

Fevzi TİMUR  
İl Afet ve Acil Durum Müdürü

Bu belge, güvenli elektronik imza ile imzalanmıştır.

Doğrulama Kodu: FB2417D5-83A9-4BCB-89DD-A9B63466B669

Doğrulama Adresi: <https://www.turkiye.gov.tr/afad-ebys>

Bahçelievler Mah. Teomanpaşa Cad. 141 Sok. No:19 Muratpaşa / ANTALYA Telefon

Bilgi için: Engin ÇUKURCA

No: (242) 243 02 55 - 56 Belge Geçer No: (242) 247 19 27

Mühendis

e-Posta: [antalya@afad.gov.tr](mailto:antalya@afad.gov.tr) İnternet Adresi: <https://antalya.afad.gov.tr>

KeP Adresi: [antalyaafad@hs01.kep.tr](mailto:antalyaafad@hs01.kep.tr)

KEP Adresi : [antalyaafad@hs01.kep.tr](mailto:antalyaafad@hs01.kep.tr)







T.C.  
ANTALYA VALİLİĞİ  
İl Kültür ve Turizm Müdürlüğü



Sayı : E-71521351-308.99-2303202

Konu : Kurum Görüşü

Sayın Oytun Eylem DOĞMUŞ  
SİDE MAH.609 SOK.NO:7 MANAVGAT / ANTALYA

İlgi : a) 07.03.2022 tarihli yazınız.

b) Yatırım ve İşletmeler Genel Müdürlüğü (Özel Projeler Şubesi Müdürlüğü)'nün 15.03.2022 tarihli ve 2293946 sayılı yazısı.

İlgi (a) yazıda, Antalya İli, Manavgat İlçesi, Karacalar Mahallesi sınırlarında bulunan 246 ada 37 parsel ve 38 parsel numaralı taşınmazların 2634 sayılı kanun kapsamında Kurum görüşü sorulmaktadır.

Konuya ilişkin Bakanlığımızın ilgi (b) cevabi yazısında, söz konusu taşınmazların 2634 sayılı Turizmi Teşvik Kanunu uyarınca ilan edilen herhangi bir Turizm Merkezi ya da Kültür ve Turizm Koruma ve Gelişim Bölgesi sınırları içerisinde yer almadığı belirtilmektedir.

Bilgilerinizi ve gereğini rica ederim.

Aylin KALINTAŞ  
İl Kültür ve Turizm Müdür Yrd.

Ek: İlgi (b) Yazı

**Bu belge, güvenli elektronik imza ile imzalanmıştır.**

Doğrulama Kodu: A51C7B27-6745-4200-855D-F34FDE2E3779

Doğrulama Adresi: <https://www.turkiye.gov.tr/ktb-ebys>

Adres: Kızıltoprak Mah. Aspendos Bulvarı No:45 Muratpaşa/ANTALYA

Tel: (242) 280 23 00 Faks:(242) 280 23 04

web sitesi: [www.antalya.ktb.gov.tr](http://www.antalya.ktb.gov.tr)

E-Posta: [antalya@ktb.gov.tr](mailto:antalya@ktb.gov.tr)

Bilgi için: Elif GÖKÇE

V.H.K.İ.



[likyayolu.ktb.gov.tr](http://likyayolu.ktb.gov.tr)

KEP Adresi : [antalyakulturturizm@hs01.kep.tr](mailto:antalyakulturturizm@hs01.kep.tr)





T.C.  
KÜLTÜR VE TURİZM BAKANLIĞI  
Yatırım ve İşletmeler Genel Müdürlüğü



Sayı : E-96709717-308.99[005]-2293946  
Konu : Antalya İli, Manavgat İlçesi, Karacalar  
Mahallesi 246 ada 37-38 Parseller  
"Depolama Alanı" Amaçlı İmar Planı  
Hazırlanması Kurum Görüşü.

ANTALYA VALİLİĞİNE  
(İl Kültür ve Turizm Müdürlüğü)

İlgi : 10.03.2022 tarihli ve E.2274725 sayılı yazınız.

İlgi yazınız ve ekleri ile Antalya İli, Manavgat İlçesi, Karacalar Mahallesi sınırları içerisinde şahıs mülkiyetinde bulunan 246 ada 37 parsel numaralı, 8.556,45 m<sup>2</sup> yüzölçümlü taşınmaz ile 246 ada 38 parsel numaralı, 4.110,46 m<sup>2</sup> yüzölçümlü taşınmazda "Depolama Alanı" yapılması amaçlı 1/5000 ölçekli Nazım ve 1/1000 ölçekli Uygulama İmar Planı hazırlanmasına esas kurum görüşünün istenildiği Oytun Eylem DOĞMUŞ'un 07.03.2022 tarihli başvurusu iletilmiştir.

Söz konusu taşınmaz 2634 sayılı Kanun uyarınca ilan edilmiş herhangi bir Kültür ve Turizm Koruma ve Gelişim Bölgesi veya Turizm Merkezi kapsamında kalmamakta ve taşınmazın bulunduğu alanda Genel Müdürlüğümüzce yürütülen bir çalışma bulunmamakta olup konunun ilgili idaresince değerlendirilmesi hususunda bilgilerinizi ve gereğini rica ederim.

Emin ÖZKAN  
Bakan a.  
Genel Müdür Yardımcısı

**Bu belge, güvenli elektronik imza ile imzalanmıştır.**

Doğrulama Kodu: 1E7493CC-0BCC-4901-9BA9-E41E4E49D5A9

Doğrulama Adresi: <https://www.turkiye.gov.tr/ktb-ebys>

İsmet İnönü Bulvarı No:32 Emek Çankaya/ANKARA

Telefon No : (312) 470 80 00 Belgegeçer No : (312) 212 83 94

e-posta : [ygplanlama@kultur.gov.tr](mailto:ygplanlama@kultur.gov.tr) internet adresi : [www.kultur.gov.tr](http://www.kultur.gov.tr)

KEP Adresi : [kulturveturizmbakanligi@hs01.kep.tr](mailto:kulturveturizmbakanligi@hs01.kep.tr)

Bilgi için: Bahar Bureu

YILDIRIM

Kültür ve Turizm Uzmanı

Telefon No: (312) 470 75 39





ANTALYA İL SAĞLIK MÜDÜRLÜĞÜ - ANTALYA  
YATIRIMLAR BİRİMİ  
20/04/2022 14:43 - E-38926174 - 754 - 755



T.C.

ANTALYA VALİLİĞİ

İl Sağlık Müdürlüğü

Sayı : E-38926174-754  
Konu : Kurum Görüşü (246 Ada 37-38  
Parseller)

Sayın MEHMET KAPLAN  
A.Pazarcı Mah. 1023 Sok. No:3/3 Manavgat/ANTALYA

İlgi : 20.04.2022 tarihli ve E-12394646-000-19109 sayılı dilekçeniz.

İlgi sayılı dilekçeniz ile İlimiz Manavgat İlçesi Karacalar Mahallesi 246 Ada 37-38 Parsellere kayıtlı mülkiyeti şahsınıza ait olan taşınmazlarda çevre sağlığı yönünden tehlike oluşturmayan patlayıcı, parlayıcı ve yanıcı maddeler içermeyen toptan ticaret pazarlama ve depolama alanları yapılması amaçlı 1/5000 ölçekli Nazım İmar Planı ve 1/1000 ölçekli Uygulama İmar Planı hazırlamak için kurum görüşü talep edilmektedir.

Bahse konu taşınmazlar Müdürlüğümüz ve Bakanlığımızın herhangi bir yatırım ve projeleri kapsamında bulunmamaktadır.

Gereğini bilgilerinize rica ederim.

Recep Mustafa OKUR  
Müdür a.  
Destek Hizmetleri Başkanı

Sait KAYA  
İşçi  
Güvenli Elektronik İmzalı  
Aşırı ile Aynıdır.  
20.04.2022...

Bu belge, güvenli elektronik imza ile imzalanmıştır.

Belge Doğrulama Kodu: d56da76a-5ad1-4c4f-ba80-a81625048f80 — Belge Doğrulama Adresi: <https://www.turkiye.gov.tr/saglik-bakanligi-cbys>  
mehmet Akif Ersoy Caddesi Sütcüler Mahallesi No:103 Kepez /ANTALYA Bilgi için: Haluk KARAKAS

Telefon: Faks No: 02422381158

e-Posta: [haluk.karakas@saglik.gov.tr](mailto:haluk.karakas@saglik.gov.tr) İnternet Adresi: Ambalaj Kapakları Bombeli  
Ürünleri Tüketmeyiniz

SAĞLIK MEMURU

Telefon No: (0 242) 228 48 48





T.C.  
KARAYOLLARI GENEL MÜDÜRLÜĞÜ  
13. Bölge Müdürlüğü



Sayı : E.10097279- 754 / 753638  
Konu : Karacalar Mahallesi, 246 Ada, 37 ve  
38 Parsel

09.03.2022

Sayın DR. OYTUN EYLEM DOĞMUŞ

İlgi: 07/03/2022 tarihli yazınız.

Antalya ili, Manavgat ilçesi, Karacalar Mahallesinde yer alan 246 ada, 37 ve 38 numaralı parselde yapılması düşünülen depolama alanı amaçlı imar planı için görüş talebiniz incelenmiştir.

İlgili alan, mevcut ve tasarlanan yol güzergâhlarımız dışında kaldığı için depolama alanı amaçlı imar planı yapılmasında Bölge Müdürlüğümüzce sakınca yoktur.

Bilgilerini rica ederim.

Mustafa DEDEOĞLU  
Bölge Müdürü a.  
Bölge Müdür Yardımcısı

"Bu belge, güvenli elektronik imza ile imzalanmıştır."

Belge Doğrulama Kodu: "yppxw7C7F5B5"

Belge Doğrulama Adresi: "<https://www.turkiye.gov.tr/kgm-ebys>"

Fabrikalar Mah. Gazi Bulvarı 07090 KEPEZ / ANTALYA

Bilgi İçin: Hamdi ÇAM

Alet Operatörü

Telefon No : 242 320 70 00

Faks: 242 320 70 80

Tel - Faks: 07423-

İnternet Adresi : [www.kgm.gov.tr](http://www.kgm.gov.tr)

KEP: [kgm13bolge@hs01.kep.tr](mailto:kgm13bolge@hs01.kep.tr)

e-posta : [hcam@kgm.gov.tr](mailto:hcam@kgm.gov.tr)

İlgili Birim : Etüt, Proje ve Çevre Başmühendisliği -





T.C.  
TÜRKİYE ELEKTRİK İLETİM ANONİM ŞİRKETİ GENEL MÜDÜRLÜĞÜ  
19.Bölge Müdürlüğü (Antalya)  
Tesis Ve Kontrol Müdürlüğü



Sayı : E-42500675-752.99-1133505

Konu : Kurum Görüşü

Sayın Dr. Oytun Eylem DOĞMUŞ  
SİDE MAH. 608 SK. NO:1 07330 MANAVGAT / Antalya

İlgi : Dr. Oytun Eylem DOĞMUŞ'un 07.03.2022 tarihli başvurusu.

İlgi yazıda; Antalya ili, Manavgat ilçesi, Karacalar Mahallesi, 246 ada, 37 ve 38 numaralı taşınmazlarda "depolama alanı" yapılması amaçlı 1/5000 ölçekli Nazım İmar Planı ve 1/1000 ölçekli Uygulama İmar Planı çalışmalarına esas kurum görüşümüz istenmektedir.

Bölge Müdürlüğümüzce yapılan tetkikler sonucunda ilgi yazıda belirtilen planlama alanı üzerinde Teşekkülümüze ait bir tesisimiz bulunmamaktadır. Söz konusu saha içine isabet edecek şekilde bir tesisimizin yapılması gündeme geldiği takdirde buna yönelik imar planı tadilatları için gerekli müracaatlar ilgili İdarelere yapılacaktır.

Bilgilerinize sunarız.

Halil ALAÇAM  
Bölge Müdür Yardımcısı

Behcet TUFAN  
Bölge Müdürü

**Bu belge, güvenli elektronik imza ile imzalanmıştır.**

Doğrulama Kodu: 5331A54B-FE1F-4212-80AE-CA070698BCC9

Doğrulama Adresi: <https://www.turkiye.gov.tr/teias-ebys>

Adres: Fabrikalar Mh. 3051 Sk. PK:218 Kepez/ANTALYA Telefon: 0 (242) 346 50 55

Faks: 0 (242) 345 49 00 Elektronik Ağ: [www.teias.gov.tr](http://www.teias.gov.tr)

KeP: [teias.19bolge@hs01.kep.tr](mailto:teias.19bolge@hs01.kep.tr)

Sermaye: 12,8 Milyar TL Vergi D: Ankara Kurumlar

Vergi No: 879 030 4314 ASO: 5887 ATO: 165458

KEP Adresi : [teias.19bolge@hs01.kep.tr](mailto:teias.19bolge@hs01.kep.tr)

Bilgi için: Burcu Aybike

ŞAHİN

Harita Mühendisi

Telefon No: (242) 346 50 55-

1809

