



ANTALYA BÜYÜKŞEHİR BELEDİYESİ
İMAR VE BAYINDIRLIK KOMİSYONU RAPORU

Tarih:02.12.2022

BİRİM	İMAR VE ŞEHİRCİLİK DAİRESİ BAŞKANLIĞI
TALEP SAHİBİ	AKEDAŞ
MECLİS TOPLANTISININ TARİHİ VE GÜNDEM MADDESİ	Büyükşehir Belediye Meclisinin 14.11.2022 tarihli toplantısında gündemin 130. maddesinde görüşülerek İmar ve Bayındırlık Komisyonuna havale edilmiştir.
TALEP KONUSU	Alanya Belediye Meclisi'nin 04.10.2022 tarih ve 732 sayılı kararı ile uygun bulunan, Saray Mahallesi sınırları içerisinde 670 ada 17 parsel kuzeyinde yer alan çocuk bahçesi alanında trafo alanı ayrılmasına ilişkin 1/1000 ölçekli Uygulama İmar Planı değişikliği
KOMİSYON RAPORU:	Alanya Belediye Meclisi'nin 04.10.2022 tarih ve 732 sayılı kararı ile uygun bulunan, Saray Mahallesi sınırları içerisinde 670 ada 17 parsel kuzeyinde yer alan çocuk bahçesi alanında trafo alanı ayrılmasına ilişkin 1/1000 ölçekli Uygulama İmar Planı değişikliği Komisyonumuzca incelenmiş, Belediyesinden geldiği şekliyle uygun olduğu görüşüne varılmıştır. Komisyon Raporu imza altına alınarak, Meclisin takdirine sunulmuştur.

Mithat ARAS
İmar Kom. Başkanı

Metin ALTUNBAŞ
İmar Kom. Üyesi

Zekeriya ALTUN
İmar Kom. Üyesi
Toplantıya Katılmadı.

Hasan Ali ACAR
İmar Kom. Üyesi
Toplantıya Katılmadı.

Hasan Can KAMBURUĞLU
İmar Kom. Üyesi

Ali ÇETİN
İmar Kom. Üyesi

Hasan Cumhur GONCÜ
İmar Kom. Üyesi

Mehmet Ali KIRIŞ
İmar Kom. Üyesi

Toplantıya Katılmadı.

Selçuk SENİRLİ
İmar Kom. Üyesi

T.C.
ALANYA BELEDİYESİ
MECLİS KARARI

	Meclis Başkanı : ADEM MURAT YÜCEL Divan Katibi : MUSTAFA TOKSÖZ Divan Katibi : NURİ TOKUŞ	Dönemi	Karar Tarihi
		2022	04-10-2022
		Birleşim	Oturum
		1	1
		Karar No	Eki
		732	

Konu : İmar Planı Değişikliği Talebi

Müdürlüğü : PLAN VE PROJE MÜDÜRLÜĞÜ

Evrak Ta.ve No : 29-09-2022 E.6161

İmar ve Bayındırlık Komisyonununun 29.09.2022 tarih ve 2 nolu kararında yer alan; Akdeniz Elektrik Dağıtım A.Ş'nin; Saray Mahallesi sınırları içerisinde 20L-IIID paftasında yer alan Çocuk Bahçesi Alanında Trafo Planlanması amacı ile/1000 Ölçekli Uygulama İmar Planı Değişikliği Talebi incelenmiş olup; ekteki şekli ile uygun görülmüştür şeklindeki komisyon kararı komisyondan geldiği şekliyle Meclis Başkanı Adem Murat YÜCEL tarafından oylamaya sunuldu. Kararın kabulüne **OYBİRLİĞİ** ile karar verildi.

Gereği için kararın Plan ve Proje Müdürlüğüne havalesine.


Meclis Başkanı
ADEM MURAT YÜCEL


Divan Katibi
MUSTAFA TOKSÖZ


Divan Katibi
NURİ TOKUŞ

Selcan İNAL
Daire İşçi

Alanya Belediye Başkanlığı'nın
04.10.2022 Tarih ve 732 nolu Meclis Kararı
06.10.2022 Tarihinde Kaymakamlığımız
Meclis Kararları Defterine 732 no'da

Ayla KAYA
İlçe Yazı İşleri
Müdürü.

ASLI GİBİDİR
07.10.2022
Hasan ERDOĞAN
Belediye Başkanı



ALANYA
(ANTALYA)

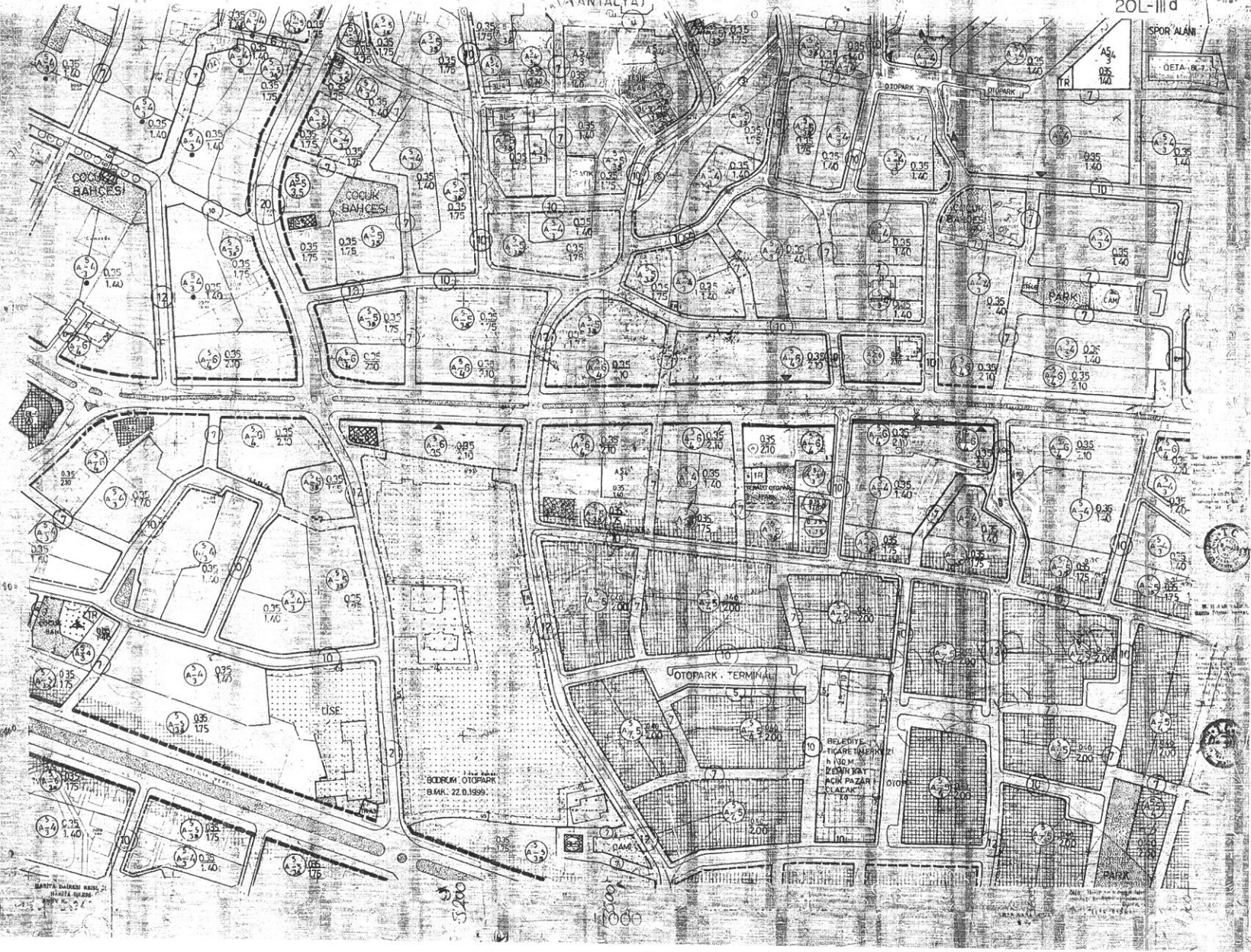
20L-III d

ANTALYA İLİ ALANYA İLÇESİ SARAY MAHALLESİ SIVRILARI ÇİFTİSİNDE YER ALAN
ÇOCUK BAĞIŞI ALANINDA TRAFİK PLANLAMASI AMACI İLE
UYGULAMA İMAR PLANI DEĞİŞİKLİĞİ

20L-III d

PIN-UIP.

11/100



LEJANT

- PLAN DEĞİŞİKLİĞİ ONAMA SINIRI
- TRAFİK ALANI

PLAN NOTU:
1-PLAN ÜZERİNDE BELİRTİLMİYEN HUSUSLARDA 3194 SAYILI İMAR
KANUNU VE İLGİLİ YÖNETMELİK HÜKÜMLERİ GEÇERLİDİR.

ANTALYA BAĞIŞI MAHALLESİ
KONUTLU ALAN
KONUT NO: 2/1

BODURUM OTOPARK
B.M.K. 22.0.1899.

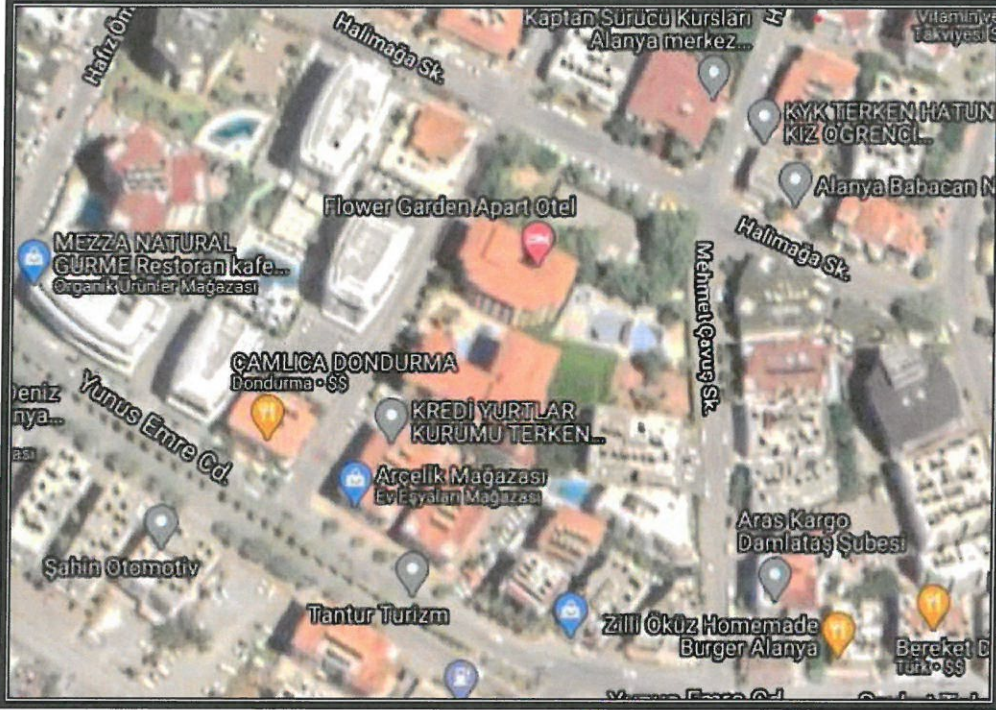
BELEDİYE İKİ KATLI İKİ KATLI İN 130 M.
ZEMİN KATI AÇIK PAZAR ÇALAK

ALANYA BAĞIŞI MAHALLESİ
KONUTLU ALAN
KONUT NO: 2/1

ANTALYA İLİ, ALANYA İLÇESİ
AKDENİZ ELEKTRİK DAĞITIM A.Ş.
TRAFİKO ALANI PLANLANMASI AMAÇLI
1/1000 ÖLÇEKLİ UYGULAMA İMAR PLANI DEĞİŞİKLİĞİ
PLAN AÇIKLAMA RAPORU

1.PLANLAMA ALANININ GENEL TANIMI

Antalya İli, Alanya İlçesi, Saray mahallesi sınırları içerisinde 20L-IIID paftalarında yer alan çocuk bahçesi alanında trafo alanı için planda yer ayrılması amacı ile 1/1000 ölçekli Uygulama İmar Planı Değişikliği hazırlanmıştır.



Şekil 1. Hava Fotoğrafları

2.PLANLAMAMANIN AMAÇ VE KAPSAMI

Alanya, Türkiye'nin Akdeniz Bölgesi'ndeki Antalya iline bağlı bir turizm ilçesidir. Şehir merkezine uzaklığı 154 kilometredir. Türkiye'nin güney sahillerinde bulunan Alanya, 1.598,51 km²'lik bir alana sahiptir ve 2015'te nüfusu 291.643 kişidir

Saray Antalya ilinin Alanya ilçesine bağlı bir mahalleleridir. 12 Kasım 2012'de TBMM'de kabul edilen 6360 sayılı kanun ile mahalle olmuştur

Antalya İline bağlı Alanya ilçesi hızla büyümektedir. Özellikle turizm açısından önemli bir merkez konumundadır. Plan çalışması yapılan alanın onaylı 1/5000 ölçekli Nazım ve 1/1000 Uygulama İmar Planları bulunmaktadır.

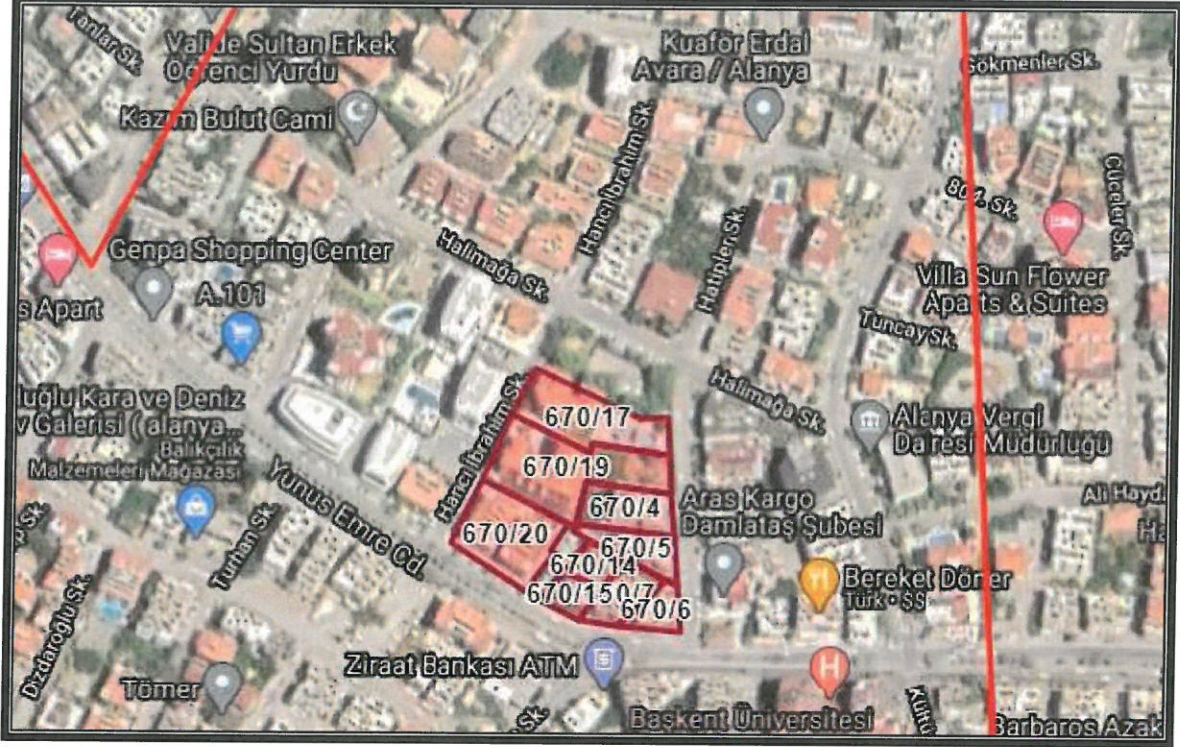
Plan çalışması yapılan alanlar hem yapılaşmanın yoğun olduğu hem de gelişmekte olan bölgelerdir. Planlama alanlarının çevresi incelendiğinde bölgelerin enerji ihtiyacını karşılama amacı ile mevcut trafo alanı bulunmadığı görülmektedir. Bu da bölgenin enerji ihtiyacını sağlamakta sıkıntı çekilmesine yol açmaktadır.

Enerji Piyasası Düzenleme Kurumundan Kamu yararı kararı ve Enerji Tabii Kaynaklar Bakanlığında olur alınabilmesi ayrıca bu olur ile Tedaş Genel Müdürlüğünün kamulaştırmaya başlaması için imar planlarında trafo alanlarının işlenmiş olması gerekmektedir.

Fakat mevcut imar planında trafo alanı bu bölge için planlanmamış olduğundan kamulaştırma ile ilgili işlemlerin başlatılabilmesi için Akdeniz Elektrik Dağıtım A.Ş.'nin talebi ile plan değişikliği hazırlanmıştır.

3. BUGÜNKÜ ARAZİ KULLANIMI, KADASTRAL DURUM VE MEVCUT PLAN KARARLARI

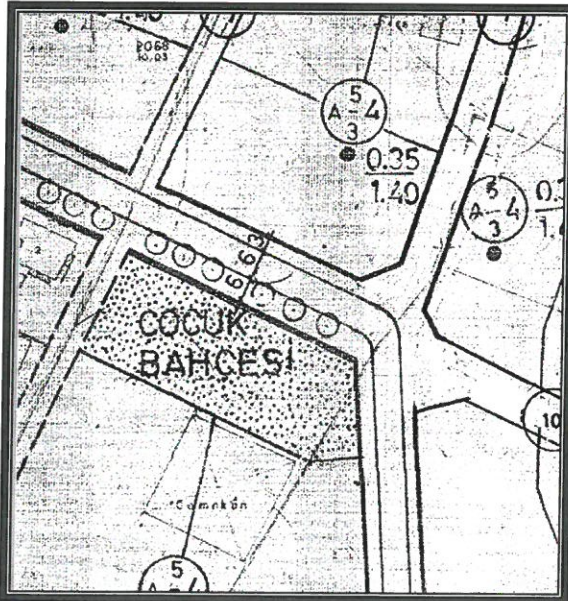
Plan değişikliği yapılan trafo alanı için; Saray mahallesindeki trafo alanı 670 adanın kuzeyinde kalmakta olup çocuk bahçesidir.



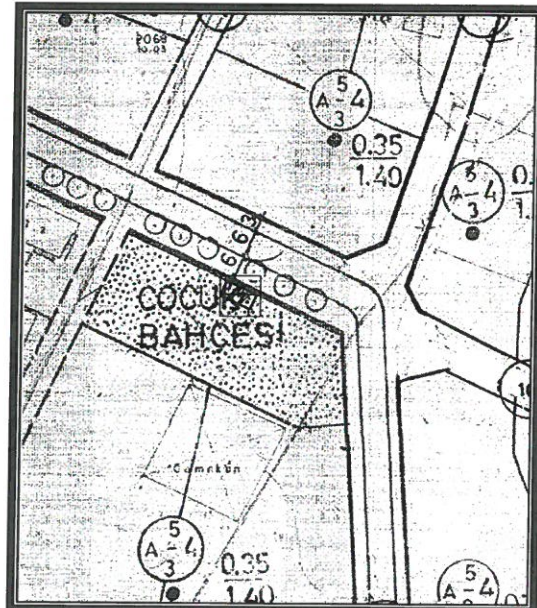
Şekil 2. Parselasyon Planları

3. PLANLAMA KARARLARI

Trafo alanı planlanmasına yönelik hazırlanan 1/1000 ölçekli uygulama imar planının mevcut durumunu incelediğimizde çocuk bahçesi olarak planlandığını görmekteyiz. Mevcut Uygulama İmar Planında çocuk bahçesi olarak planlanmış olan alanın bir kısmı trafo alanı olarak planlanmak amacı ile 1/1000 ölçekli Uygulama İmar Planı Değişikliği hazırlanmıştır. Önerilen imar planında kamu yararı bulunmaktadır.



Şekil 3. Mevcut 1/1000 ölçekli Uygulama İmar Planı



Şekil 4. Öneri 1/1000 ölçekli Uygulama İmar Planı