



ANTALYA BÜYÜKŞEHİR BELEDİYESİ
İMAR VE BAYINDIRLIK KOMİSYONU RAPORU

Tarih:03.10.2022

BİRİM	İMAR VE ŞEHİRCİLİK DAİRESİ BAŞKANLIĞI
TALEP SAHİBİ	ANTALYA BÜYÜKŞEHİR BELEDİYESİ
MECLİS TOPLANTISININ TARİHİ VE GÜNDEM MADDESİ	Büyükşehir Belediye Meclisinin 08.08.2022 tarihli toplantısında gündemin 79. Maddesinde görüşülerek İmar ve Bayındırlık Komisyonuna havale edilmiştir.
TALEP KONUSU	Büyükşehir Belediye Meclisinin 13.06.2022 tarih ve 532 sayılı kararı ile onaylanan ve 29.06.2022-28.07.2022 tarihleri arasında askıya çıkarılmış olan Antalya İli, Alanya İlçesinde hazırlanan 1/25000 ölçekli Nazım İmar Planına askı süresi içinde yapılan itirazların değerlendirilmesi
KOMİSYON RAPORU:	Antalya Büyükşehir Belediye Meclisinin 13.06.2022 tarih ve 532 sayılı kararı ile onaylanan Antalya İli, Alanya İlçesi 1/25000 ölçekli Nazım İmar Planına askı süresi içerisinde gelen 34 adet ve askı süresi dışında gelen 4 adet itiraz İmar ve Bayındırlık Komisyonumuzca değerlendirilmiş, Alanya Belediyesi'nin itirazlarından 3 maddenin kabul edilip, diğer itirazların reddine karar verilmiş olup kabul edilen itirazlar, maddi hatalar ve İncekum Turizm Merkezi sınırları değişikliği doğrultusunda hazırlanan 1/25000 ölçekli Nazım İmar Planı Değişikliği incelenmiş, uygun olduğu görüşüne varılmıştır.(Ek itirazlara ilişkin tablo 5 syf.) Komisyon raporu imza altına alınarak, meclisin takdirine sunulmuştur.

Mithat ARAS
İmar Kom. Başkanı

Metin ALTUNBAS
İmar Kom. Üyesi

Zekeriya ALTUN
İmar Kom. Üyesi

Hasan Ali ACAR
İmar Kom. Üyesi

Hasan Can KAMBUROĞLU
İmar Kom. Üyesi

Ali ÇETİN
İmar Kom. Üyesi

Hasan Cumhur GÖNCÜ
İmar Kom. Üyesi

Mehmet Ali KIRIŞ
İmar Kom. Üyesi

Selçuk SENİRLİ
İmar Kom. Üyesi

Toplantıya Katılmadı.

**Antalya Büyükşehir Belediyesi 13.06.2022 tarih ve 532 sayılı Meclis Kararı ile onaylanan;
ALANYA İLÇESİ 1/25.000 ÖLÇEKLİ NAZIM İMAR PLANINA YAPILAN İTİRAZLAR**

Mahalle	İtiraz Numarası	İtiraz Alt No	İtiraz Sahibi	Dilekce Tarihi	Dilekçe No	İtiraz Konusu	Komisyon Kararı
ALANYA BELEDİYESİ	1	1	ALANYA BELEDİYESİ	28.07.2022	104394	ALANYA-GAZİPAŞA ÇEVRE YOLU PROJESİ İÇİN BELİRLENEN GÜZERGAHIN KARGICAK VE DEMİRTAŞ MAHALLELERİNDE İMAR UYGULAMASI TAMAMLANMIŞ, İMAR DURUM BELGESİ, YAPI RUHSATI VE YAPI KULLANIM BELGELERİNİN YOĞUN OLARAK DÜZENLENDİĞİ BÖLGEDEN GEÇTİĞİ, SÖZ KONUSU GÜZERGAHIN İLGİLİ KURUMLARLA GÖRÜŞÜLEREK TEKRAR DÜZENLENMESİ	RED
	1	2	ALANYA BELEDİYESİ	28.07.2022		KESTEL MAHALLESİNDE BULUNAN ÜNİVERSİTE VE SANAYİ ALANLARI GÜNEYİNDE BULUNAN 16.03.2021 TARİHLİ KARAYOLLARI GENEL MÜDÜRLÜĞÜ TARAFINDAN ONAYLI KATLI KAVŞAĞIN 1/25000 ÖLÇEKLİ NİP'TE GÖSTERİLMESİ	KABUL
	1	3	ALANYA BELEDİYESİ	28.07.2022		GÜZELBAĞ MAHALLESİ SINIRLARI İÇERİSİNDE KARAYOLLARI GENEL MÜDÜRLÜĞÜ 13.BÖLGE MÜDÜRLÜĞÜNCE 22.09.2017 TARİH İLE ONAYLI GÜZELBAĞ YOLUNUN 1/25000 ÖLÇEKLİ NİP'TE GÖSTERİLMESİ	KABUL
	1	4	ALANYA BELEDİYESİ	28.07.2022		GÜZELBAĞ MAHALLESİ SINIRLARI İÇERİSİNDE BULUNAN İMAR PLANLARININ GÜZELBAĞ MAHALLESİNE AİT MEVCUT İMAR PLANLARININ BÜTÜNLÜĞÜNÜN KORUNMASI AÇISINDAN 1/25000 ÖLÇEKLİ NİP'TE GÖSTERİLMESİ	RED
	1	5	ALANYA BELEDİYESİ	28.07.2022		OBA MAHALLESİ SINIRLARI İÇERİSİNDE BULUNAN ALANIN (ALANYA OBA MAHALLESİ 1/5000 ÖLÇEKLİ NİP İLE BİTİŞİK) ALANIN KUZEY VE BATI SINIRLARININ KENTSEL YERLEŞİK VE GELİŞME ALANI OLARAK GÖSTERİLDİĞİ VE BÜYÜK ÇOĞUNLUKLA YAPILAŞMALARIN OLDUĞU, 1/5000 ÖLÇEKLİ NİP VE 1/1000 ÖLÇEKLİ UİP'DE TAŞINMAZLARIN KUZEY KISMINDA ÖNGÖRÜLEN 20 METRE GENİŞLİĞİNDEKİ TRAFİK ARTERİ, ÇEVRE YOLUNUN ALTINDAKİ KARAYOLU TÜNELİYLE KENTİN KUZEY GÜNEY YÖNÜNDE BAĞLANTISINI SAĞLAYAN ANA AKSLARDAN BİRİ OLDUĞU, BÖLGEDEKİ ULAŞIM AKSİNİN KESİNTİSİZ SÜRDÜRÜLEBİLMESİ AMACIYLA İŞARETLİ ALANIN 1/25000 ÖLÇEKLİ NİP'TE "KENTSEL GELİŞME ALANI" OLARAK GÖSTERİLMESİ	RED
	1	6	ALANYA BELEDİYESİ	28.07.2022		KESTEL MAHALLESİ, ÜNİVERSİTE ALANIN BATISINDA BULUNAN 2 FARKLI ALANDAN, 1 İLE TANIMLI BÖLGE KAMU YARARI KARARINA BAŞVURULMUŞ OLUP ONAY AŞAMASINDADIR, ALAN 2 İSE KURUM GÖRÜŞLERİNE AİT CEVAPLARIN KURUMA İLETİLMESİ BEKLENMEKTEDİR.	RED
	1	7	ALANYA BELEDİYESİ	28.07.2022		CUMHURİYET MAHALLESİ 1222 ADA 6 PARSEL, 905 ADA 7 PARSEL, 1220 ADA 1, 2, 3, 4 PARSELLER, 1219 ADA 1 PARSELİN ANTALYA BÜYÜKŞEHİR BELEDİYESİNİN 11.09.2020 TARİH VE 567 SAYILI MECLİS KARARI İLE ONAYLADIĞI 1/5000 ÖLÇEKLİ NAZIM İMAR PLANINA GÖRE REVİZE EDİLEREK "TURİZM ALANI" OLARAK GÖSTERİLMESİ	RED
	1	8	ALANYA BELEDİYESİ	28.07.2022		KESTEL MAHALLESİ SINIRLARI İÇERİSİNDE ABB MECLİSİNCE 08.07.2019 TARİH VE 408 SAYI İLE ONAYLANAN KAVŞAK KULLANIMI VE ÇEVRESİNE AİT 1/5000 ÖLÇEKLİ NİP'İN 1/25000 NAZIM İMAR PLANINDA GÖSTERİLMESİ	KABUL

(Handwritten signatures and notes)

Mahalle	İtiraz Numarası	İtiraz Alt No	İtiraz Sahibi	Dilekce Tarihi	Dilekçe No	İtiraz Konusu	Komisyon Kararı
	1	9	ALANYA BELEDİYESİ	28.07.2022		2001 YILINDA 3194 SAYILI KANUNUN 18. MADDESİ İLE DÜZENLENEN ARSA DÜZENLEMELERİ İLE 2001 YILINDA ARSA VASFI KAZANAN VE TOPRAK KORUMA VE ARAZİ KORUMA KANUNUNUN GEÇİCİ 6. MADDESİ GEREĞİ TARIM DIŞI ALAN NİTELİĞİ KAZANAN ALANIN KENTSEL GELİŞME LEKESİ İÇERİSİNE ALINMASI	RED
	1	10	ALANYA BELEDİYESİ	28.07.2022		MÜLGA TOSMUR BELEDİYESİNCE 10.06.1999 TARİH VE 3 SAYI İLE ONAYLANAN 1/1000 ÖLÇEKLİ UYGULAMA İMAR PLANININ 1/25000 ÖLÇEKLİ NAZIM İMAR PLANINDA GÖSTERİLMESİ	RED
	1	11	ALANYA BELEDİYESİ	28.07.2022		GEÇMİŞ TARİHLİ İMAR UYGULAMALARI İLE ARSA VASFI KAZANAN VE TOPRAK KORUMA VE ARAZİ KORUMA KANUNUNUN GEÇİCİ 6. MADDESİ GEREĞİ TARIM DIŞI ALAN NİTELİĞİ KAZANAN ALANIN KENTSEL GELİŞME LEKESİ İÇERİSİNE ALINMASI	RED
ALANYA BELEDİYESİ	2		ALANYA BELEDİYESİ	28.07.2022	104416	ALANYA BELEDİYESİ'NİN 28.07.2022 TARİH VE 104394 SAYILI DİLEKÇESİ İLE AYNI DİLEKÇE OLUP 2. KEZ KAYIT NUMARASI ALMIŞTIR.	
KEŞEFLİ	3		HÜSEYİN KAYA- KEŞEFLİ MAHALLE MUHTARI	19.07.2022	99733	KIRSAL YERLEŞME ALANLARI İÇİNDE BÜTÜNCÜL PLANLAMA YAPILMASINI SAĞLAMAK AMACIYLA KALDIRILAN 4.4.4 PLAN NOTUNUN EKLENMESİ	RED
YEŞİLÖZ	4		MUZAFFER KARADAĞ- YEŞİLÖZ MAHALLE MUHTARI	28.07.2022	104483	KIRSAL YERLEŞME ALANLARI İÇİNDE BÜTÜNCÜL PLANLAMA YAPILMASINI SAĞLAMAK AMACIYLA KALDIRILAN 4.4.4 PLAN NOTUNUN EKLENMESİ	RED
İSPATLI	5		HASAN YÜKSEL-İSBATLI MAHALLE MUHTARI	28.07.2022	104485	KIRSAL YERLEŞME ALANLARI İÇİNDE BÜTÜNCÜL PLANLAMA YAPILMASINI SAĞLAMAK AMACIYLA KALDIRILAN 4.4.4 PLAN NOTUNUN EKLENMESİ	RED
KARGICAK	6		KARGICAK MAHALLE MUHTARI VE DİĞERLERİ	5.07.2022	95712	KARGICAK MAH. 476, 477,479,592 ADALARIN DÜŞÜK YOĞUNLUKTA GELİŞME KONUT ALANINDAN ORTA YOĞUNLUKTA GELİŞME KONUT ALANINA DÖNÜŞTÜRÜLMESİ	RED
MAHMUTLAR	7		ALANYA ZİRAAT ODASI	19.07.2022	99966	MAHMUTLAR MAHALLESİNDEKİ 1/25.000 ÖLÇEKLİ NAZIM İMAR PLANINDA KONUT ALANI VE TİCARİ ALAN OLARAK DÜZENLENEN 92, 96, 97, 98 PARSELLERİN TARIM ALANI OLARAK KALMASI	RED
BEKTAŞ	8		ŞİAD GLOBAL İNŞAAT	25.07.2022	102174	98 ADA 25 VE 26 PARSELLER ÜZERİNDE EKTE YERALAN YAPI RUHSAT VE İZİN BELGELERİ KAPSAMINDA TİCARİ FAALİYETLER YÜRÜTÜLMEKTEDİR. YAPI RUHSATI, YAPI KULLANIM İZİN BELGESİ VE TARIM DIŞI KULLANIM GÖRÜŞÜ KAPSAMINDA PARSELLERİN GELİŞME KONU/YERLEŞİM ALANI OLARAK PLANLANMASI	RED
DEMİRTAŞ	9		HALİL ALYAR	21.07.2022	101191	MÜLGA DEMİRTAŞ BELEDİYESİNCE PLANLANMIŞ VE İMAR UYGULAMASI TAMAMLANMIŞ 407 ADA 3 VE 4 PARSELLERİN DEMİRTAŞ MAHALLESİNİN GENEL İMARI VE TURİZM ALANINDAKİ RUHSAT EMSALİ GİBİ 0.80 İMAR EMSALİ BELİRLENEREK PARSELLERİN BULUNDUĞU ALANIN KONUT ALANI OLARAK GÖSTERİLMESİ	RED
	10		HALİL ALYAR	22.07.2022	101686	MÜLGA DEMİRTAŞ BELEDİYESİNCE PLANLANMIŞ VE İMAR UYGULAMASI TAMAMLANMIŞ 406 ADA 8 PARSELİN DEMİRTAŞ MAHALLESİNİN GENEL İMARI VE TURİZM ALANINDAKİ RUHSAT EMSALİ GİBİ 0.80 İMAR EMSALİ BELİRLENEREK PARSELLERİN BULUNDUĞU ALANIN KONUT ALANI OLARAK GÖSTERİLMESİ	RED

[Handwritten signatures and notes in blue ink]

Mahalle	İtiraz Numarası	İtiraz Alt No	İtiraz Sahibi	Dilekçe Tarihi	Dilekçe No	İtiraz Konusu	Komisyon Kararı
	11		UĞUR CAN BALIKCI	28.07.2022	104563	MÜLGA DEMİRTAŞ BELEDİYESİNCE PLANLANMIŞ VE İMAR UYGULAMASI TAMAMLANMIŞ 407 ADA 1, 2 VE 5 PARSELLERİN DEMİRTAŞ MAHALLESİNİN GENEL İMARİ VE TURİZM ALANINDAKİ RUHSAT EMSALİ GİBİ 0.80 İMAR EMSALİ BELİRLENEREK PARSELLERİN BULUNDUĞU ALANIN KONUT ALANI OLARAK GÖSTERİLMESİ	RED
	12		FERİDUN GÜRAL	27.07.2022	104036	NAZİM İMAR PLANINA ALINIP İMAR VERİLMİYEN 3455 PARSELE İMAR VERİLMESİ, MEVCUT BİR YOL VARKEN PARSEL ÜZERİNDEN ÜÇ ŞERİTLİ YOL GEÇİRİLMESİNİN TELAFİ EDİLEMEZ MAĞDURİYETE NEDEN OLMASI	RED
	13		FERİDUN GÜRAL	27.07.2022	104040	NAZİM İMAR PLANINA ALINIP İMAR VERİLMİYEN 3455 PARSELE İMAR VERİLMESİ, MEVCUT BİR YOL VARKEN PARSEL ÜZERİNDEN ÜÇ ŞERİTLİ YOL GEÇİRİLMESİNİN TELAFİ EDİLEMEZ MAĞDURİYETE NEDEN OLMASI	RED
	14		HAKAN ÖZCAN	27.07.2022	104022	NAZİM İMAR PLANINA ALINIP İMAR VERİLMİYEN 3455 PARSELE İMAR VERİLMESİ, MEVCUT BİR YOL VARKEN PARSEL ÜZERİNDEN ÜÇ ŞERİTLİ YOL GEÇİRİLMESİNİN TELAFİ EDİLEMEZ MAĞDURİYETE NEDEN OLMASI	RED
	15		HAKAN ÖZCAN	27.07.2022	104038	NAZİM İMAR PLANINA ALINIP İMAR VERİLMİYEN 3455 PARSELE İMAR VERİLMESİ, MEVCUT BİR YOL VARKEN PARSEL ÜZERİNDEN ÜÇ ŞERİTLİ YOL GEÇİRİLMESİNİN TELAFİ EDİLEMEZ MAĞDURİYETE NEDEN OLMASI	RED
	16		MUSTAFA UÇAR	27.07.2022	104041	NAZİM İMAR PLANINA ALINIP İMAR VERİLMİYEN 3467 VE 3472 PARSELLERE İMAR VERİLMESİ, MEVCUT BİR YOL VARKEN PARSEL ÜZERİNDEN ÜÇ ŞERİTLİ YOL GEÇİRİLMESİNİN TELAFİ EDİLEMEZ MAĞDURİYETE NEDEN OLMASI	RED
	17		MUSTAFA UÇAR	28.07.2022	104292	NAZİM İMAR PLANINA ALINIP İMAR VERİLMİYEN 3467 VE 3472 PARSELLERE İMAR VERİLMESİ, MEVCUT BİR YOL VARKEN PARSEL ÜZERİNDEN ÜÇ ŞERİTLİ YOL GEÇİRİLMESİNİN TELAFİ EDİLEMEZ MAĞDURİYETE NEDEN OLMASI	RED
	18		ALARA ÜNVER ŞİRİN	27.07.2022	103376	NAZİM İMAR PLANINA ALINIP İMAR VERİLMİYEN 3475 PARSELE İMAR VERİLMESİ, MEVCUT BİR YOL VARKEN PARSEL ÜZERİNDEN ÜÇ ŞERİTLİ YOL GEÇİRİLMESİNİN TELAFİ EDİLEMEZ MAĞDURİYETE NEDEN OLMASI	RED
	19		MEHMET TARIK MİT	28.07.2022	104423	NAZİM İMAR PLANINA ALINIP İMAR VERİLMİYEN 3478 PARSELE İMAR VERİLMESİ, MEVCUT BİR YOL VARKEN PARSEL ÜZERİNDEN ÜÇ ŞERİTLİ YOL GEÇİRİLMESİNİN TELAFİ EDİLEMEZ MAĞDURİYETE NEDEN OLMASI	RED
	20		LÜTFİ BINİCİ	28.07.2022	104289	3480 PARSELİN ÜZERİNDEN YOL GEÇMESİ MAĞDURİYET OLUŞTURACAĞINDAN PLANLANAN İŞLEME İTİRAZ	RED
	21		LÜTFİ BINİCİ	28.07.2022	104411	NAZİM İMAR PLANINA ALINIP İMAR VERİLMİYEN 3480 PARSELE İMAR VERİLMESİ, MEVCUT BİR YOL VARKEN PARSEL ÜZERİNDEN ÜÇ ŞERİTLİ YOL GEÇİRİLMESİNİN TELAFİ EDİLEMEZ MAĞDURİYETE NEDEN OLMASI	RED
	22		LÜTFİ BINİCİ	28.07.2022	104635	NAZİM İMAR PLANINA ALINIP İMAR VERİLMİYEN 3480 PARSELE İMAR VERİLMESİ, MEVCUT BİR YOL VARKEN PARSEL ÜZERİNDEN ÜÇ ŞERİTLİ YOL GEÇİRİLMESİNİN TELAFİ EDİLEMEZ MAĞDURİYETE NEDEN OLMASI	RED

Handwritten signatures and notes in blue ink.

Mahalle	İtiraz Numarası	İtiraz Alt No	İtiraz Sahibi	Dilekçe Tarihi	Dilekçe No	İtiraz Konusu	Komisyon Kararı
MAHMUTLAR	23		GÖNÜL DURMAN	28.07.2022	104303	NAZIM İMAR PLANINA ALINIP İMAR VERİLMİYEN 3861 PARSELE İMAR VERİLMESİ, MEVCUT BİR YOL VARKEN PARSEL ÜZERİNDEN ÜÇ ŞERİTLİ YOL GEÇİRİLMESİNİN TELAFİ EDİLEMEZ MAĞDURİYETE NEDEN OLMASI	RED
	24		GÖNÜL DURMAN	28.07.2022	104381	NAZIM İMAR PLANINA ALINIP İMAR VERİLMİYEN 3861 PARSELE İMAR VERİLMESİ, MEVCUT BİR YOL VARKEN PARSEL ÜZERİNDEN ÜÇ ŞERİTLİ YOL GEÇİRİLMESİNİN TELAFİ EDİLEMEZ MAĞDURİYETE NEDEN OLMASI	RED
	25		HASAN KOÇ	27.07.2022	104031	NAZIM İMAR PLANINA ALINIP İMAR VERİLMİYEN 3861 PARSELE İMAR VERİLMESİ, MEVCUT BİR YOL VARKEN PARSEL ÜZERİNDEN ÜÇ ŞERİTLİ YOL GEÇİRİLMESİNİN TELAFİ EDİLEMEZ MAĞDURİYETE NEDEN OLMASI	RED
	26		HASAN KOÇ	27.07.2022	104039	NAZIM İMAR PLANINA ALINIP İMAR VERİLMİYEN 3861 PARSELE İMAR VERİLMESİ, MEVCUT BİR YOL VARKEN PARSEL ÜZERİNDEN ÜÇ ŞERİTLİ YOL GEÇİRİLMESİNİN TELAFİ EDİLEMEZ MAĞDURİYETE NEDEN OLMASI	RED
	27		İLKNUR GÜLSEVER AKALIN	27.07.2022	103837	NAZIM İMAR PLANINA ALINIP İMAR VERİLMİYEN 3861 PARSELE İMAR VERİLMESİ, MEVCUT BİR YOL VARKEN PARSEL ÜZERİNDEN ÜÇ ŞERİTLİ YOL GEÇİRİLMESİNİN TELAFİ EDİLEMEZ MAĞDURİYETE NEDEN OLMASI	RED
	28		MEHMET ŞEREF SAYMAN	27.07.2022	103776	NAZIM İMAR PLANINA ALINIP İMAR VERİLMİYEN 3861 PARSELE İMAR VERİLMESİ, MEVCUT BİR YOL VARKEN PARSEL ÜZERİNDEN ÜÇ ŞERİTLİ YOL GEÇİRİLMESİNİN TELAFİ EDİLEMEZ MAĞDURİYETE NEDEN OLMASI	RED
	29		MEHMET ŞEREF SAYMAN	27.07.2022	104029	NAZIM İMAR PLANINA ALINIP İMAR VERİLMİYEN 3861 PARSELE İMAR VERİLMESİ, MEVCUT BİR YOL VARKEN PARSEL ÜZERİNDEN ÜÇ ŞERİTLİ YOL GEÇİRİLMESİNİN TELAFİ EDİLEMEZ MAĞDURİYETE NEDEN OLMASI	RED
	30		PERİHAN KAÇMAK	27.07.2022	103778	NAZIM İMAR PLANINA ALINIP İMAR VERİLMİYEN 3861 PARSELE İMAR VERİLMESİ, MEVCUT BİR YOL VARKEN PARSEL ÜZERİNDEN ÜÇ ŞERİTLİ YOL GEÇİRİLMESİNİN TELAFİ EDİLEMEZ MAĞDURİYETE NEDEN OLMASI	RED
	31		PERİHAN KAÇMAK	27.07.2022	104032	NAZIM İMAR PLANINA ALINIP İMAR VERİLMİYEN 3861 PARSELE İMAR VERİLMESİ, MEVCUT BİR YOL VARKEN PARSEL ÜZERİNDEN ÜÇ ŞERİTLİ YOL GEÇİRİLMESİNİN TELAFİ EDİLEMEZ MAĞDURİYETE NEDEN OLMASI	RED
	32		AV. ABDURRAHİM EROL	27.07.2022	103712	788 ADA 1 PARSELE İLİŞKİN KAPATILAN MAHMUTLAR BELEDİYE BAŞKANLIĞI, MAHMUTLAR BELEDİYE MECLİSİNİN KARARLARI, ALANYA TAPU VE KADASTRO MÜDÜRLÜĞÜNCE YAPILAN TERK İŞLEMLERİ, ANTALYA VALİLİĞİ İL GIDA TARIM VE HAYVANCILIK MÜDÜRLÜĞÜNÜN İLİŞKİLİ KARARLARININ CELP EDİLEREK İNCELENMESİ, PARSELE İSABET EDEN ALANIN TEKRAR DEĞERLENDİRİLEREK MAĞDURİYETİN GİDERİLMESİ	RED
	33		AYŞE TUŞTAŞ	27.07.2022	103866	DÜŞÜK YOĞUNLUKLU KONUT ALANINDA BULUNAN 788 ADA 1 PARSELİN 1/1000 ÖLÇEKLİ (RESMİ MECLİS KARARI VE BELGELERİYLE TARAFINIZA GÖNDERİLECEK) PLANA GÖRE DÜZELTİLEREK ORTA YOĞUNLUKLU KONUT ALANI OLARAK İŞLENMESİ	RED

Mahalle	İtiraz Numarası	İtiraz Alt No	İtiraz Sahibi	Dilekçe Tarihi	Dilekçe No	İtiraz Konusu	Komisyon Kararı
	34		AYŞE TUŞTAŞ	27.07.2022	103932	DÜŞÜK YOĞUNLUKLU KONUT ALANINDA BULUNAN 788 ADA 1 PARSELİN 1/1000 ÖLÇEKLİ (RESMİ MECLİS KARARI VE BELGELERİYLE TARAFINIZA GÖNDERİLECEK) PLANA GÖRE DÜZELTİLEREK ORTA YOĞUNLUKLU KONUT ALANI OLARAK İŞLENMESİ	RED
ASKI SÜRESİ DIŞINDA GELEN İTİRAZLAR							
MAHMUTLAR	35		SERAP YAYCIOĞLU	1.08.2022	105702	NAZIM İMAR PLANINA ALINIP İMAR VERİLMİYEN 3861 PARSELE İMAR VERİLMESİ, MEVCUT BİR YOL VARKEN PARSEL ÜZERİNDEN ÜÇ ŞERİTLİ YOL GEÇİRİLMESİNİN TELAFİ EDİLEMEZ MAĞDURİYETE NEDEN OLMASI	RED
SEKİ	36		YAKUP ÜNLÜ-SEKİ MAHALLE MUHTARI	2.08.2022	106298	KIRSAL YERLEŞME ALANLARI İÇİNDE BÜTÜNCÜL PLANLAMA YAPILMASINI SAĞLAMAK AMACIYLA KALDIRILAN 4.4.4 PLAN NOTUNUN EKLENMESİ	RED
İSHAKLI	37		RASİM OKYANUS-İSHAKLI MAHALLE MUHTARI	2.08.2022	106300	KIRSAL YERLEŞME ALANLARI İÇİNDE BÜTÜNCÜL PLANLAMA YAPILMASINI SAĞLAMAK AMACIYLA KALDIRILAN 4.4.4 PLAN NOTUNUN EKLENMESİ	RED
MAHMUTLAR	38		MEHMET TARIK MİT	8.08.2022	108671	NAZIM İMAR PLANINA ALINIP İMAR VERİLMİYEN 3478 PARSELE İMAR VERİLMESİ, MEVCUT BİR YOL VARKEN PARSEL ÜZERİNDEN ÜÇ ŞERİTLİ YOL GEÇİRİLMESİNİN TELAFİ EDİLEMEZ MAĞDURİYETE NEDEN OLMASI	RED

MADDİ HATALARIN DÜZELTİLMESİ KAPSAMINDA;

1- EMİŞBELENİ TARIM VE HAYVANCILIK TESİSİ ALANININ ALT ÖLÇEKLİ PLANLAR DOĞRULTUSUNDA KÜÇÜK SANAYİ ALANI OLARAK PLANLANMASI UYGUN GÖRÜLMÜŞTÜR.

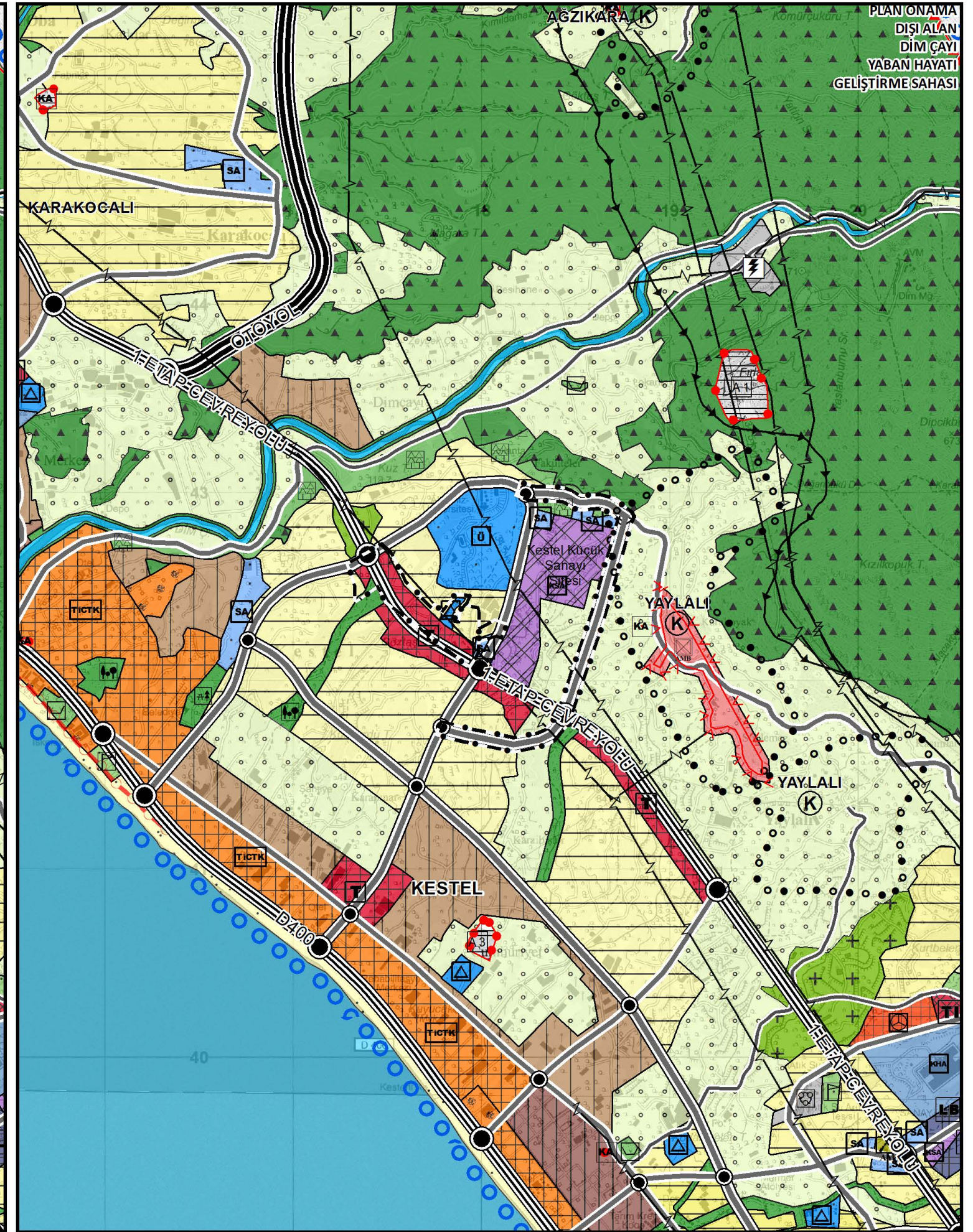
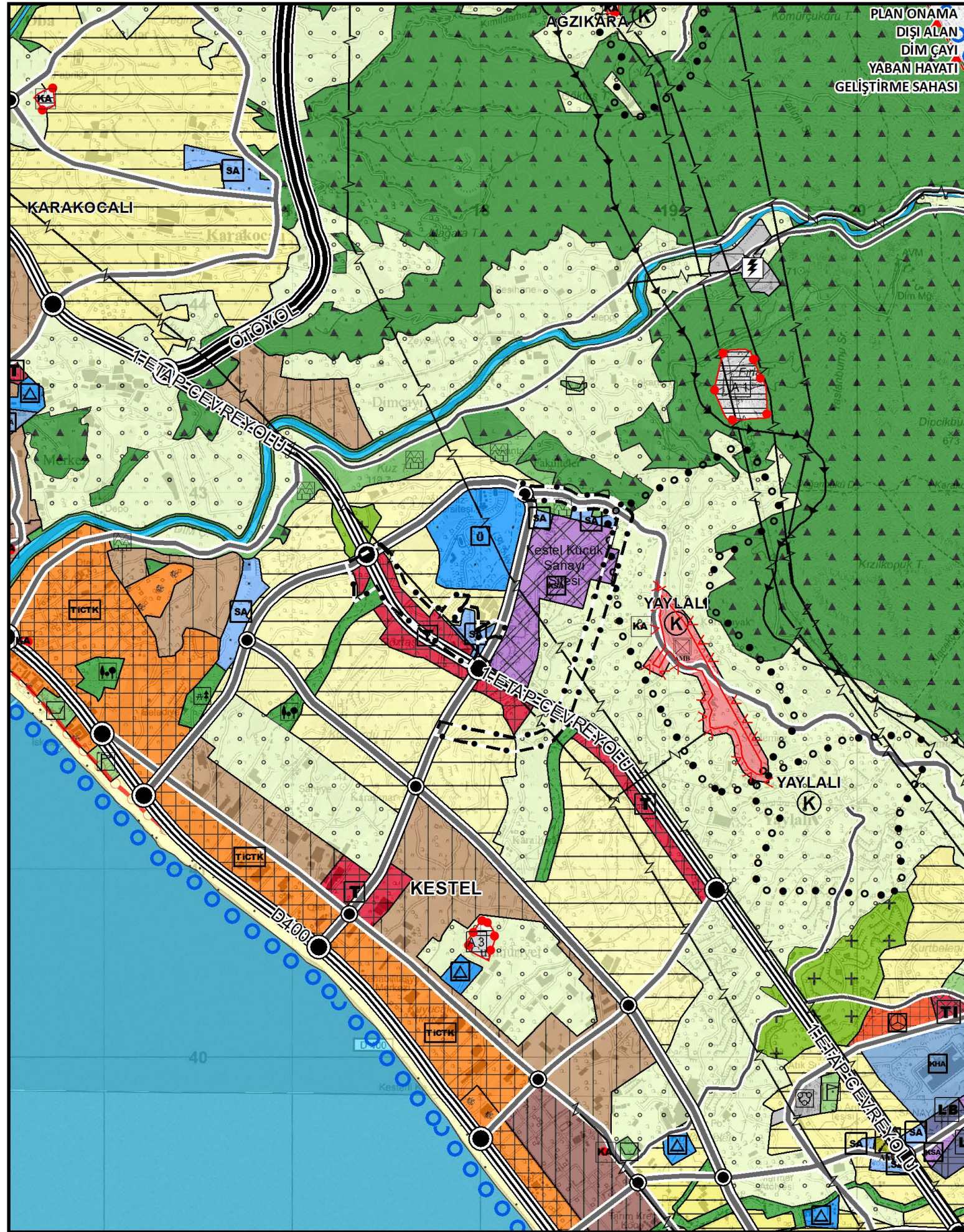
TURİZM MERKEZİ SINIRLARI DEĞİŞİKLİĞİ KAPSAMINDA;

1- 15.09.2022 TARİH VE 31954 SAYILI RESMİ GAZETE'DE YAYIMLANARAK DEĞİŞTİRİLEN ANTALYA ALANYA İNCEKUM TURİZM MERKEZİ SINIRI GÜNCELLEŞTİRİLEREK ANTALYA BÜYÜKŞEHİR BELEDİYESİ'NİN YETKİSİNE GEÇEN ALANLAR PLANA İŞLENMİŞTİR.

(Handwritten signatures and initials in blue ink)

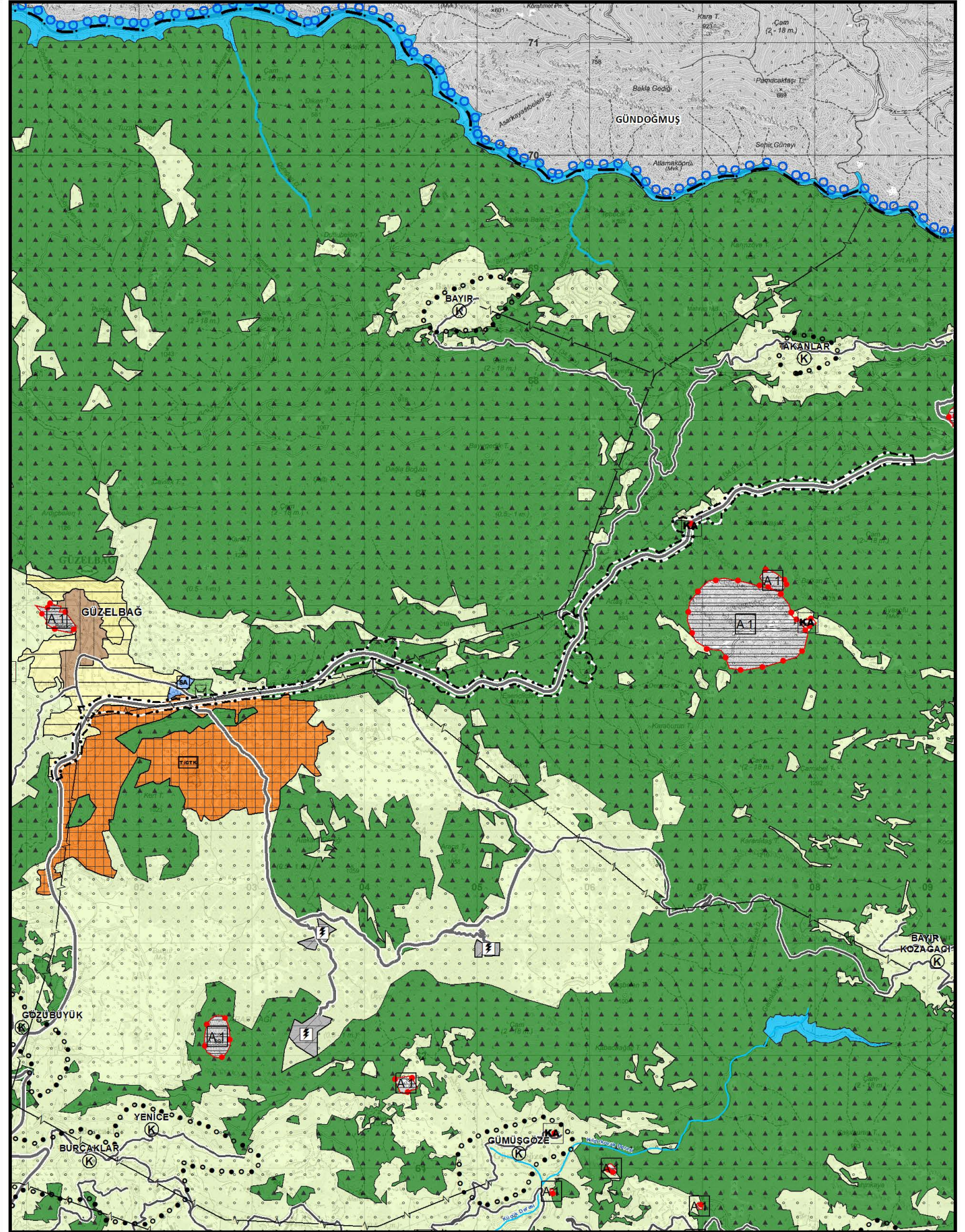
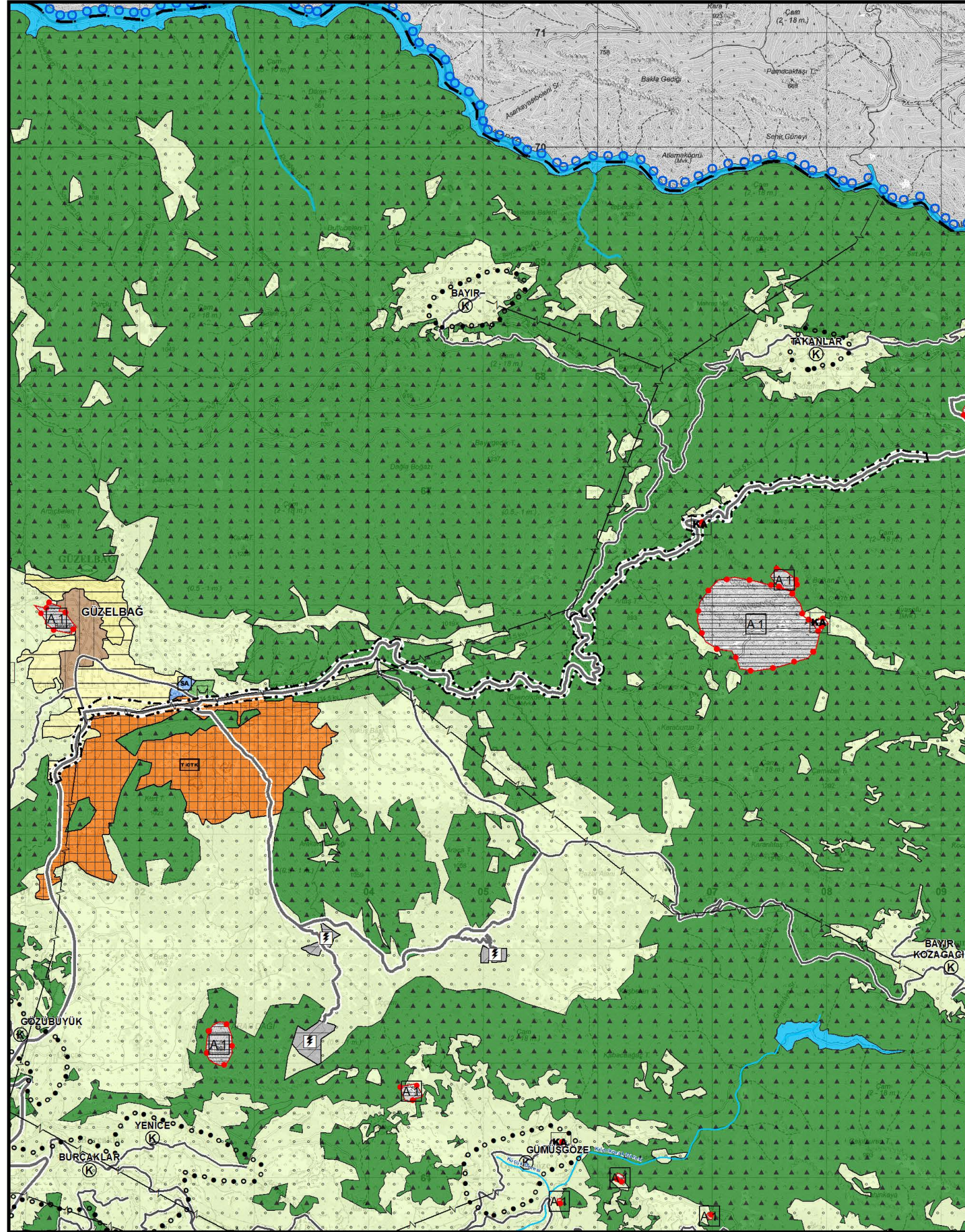
Antalya Büyükşehir Belediyesi 13.06.2022 tarih ve 532 sayılı Meclis Kararı ile onaylanan;
ALANYA İLÇESİ 1/25.000 ÖLÇEKLİ NAZIM İMAR PLANI

ALANYA İLÇESİ 1/25.000 ÖLÇEKLİ NAZIM İMAR PLANI DEĞİŞİKLİĞİ



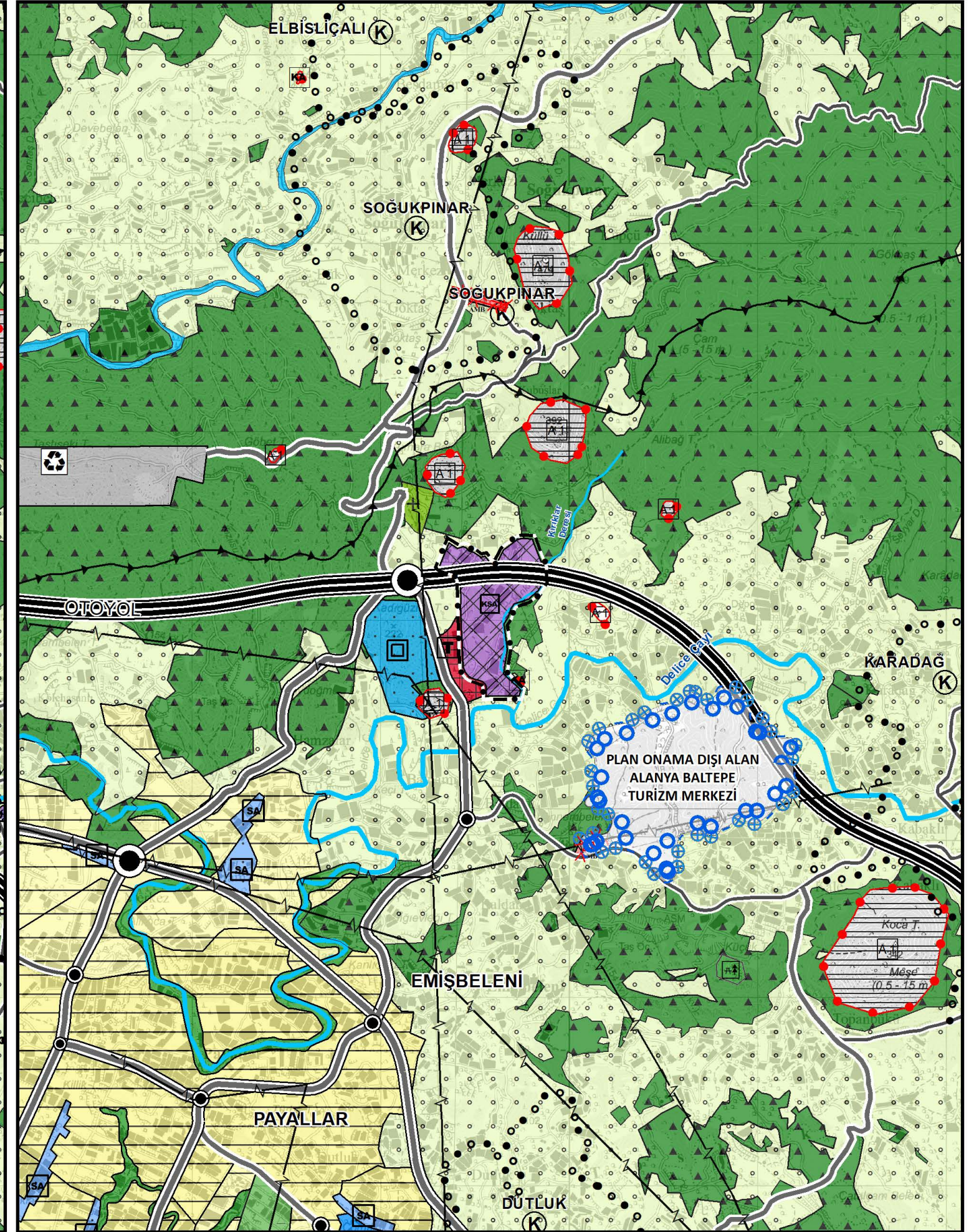
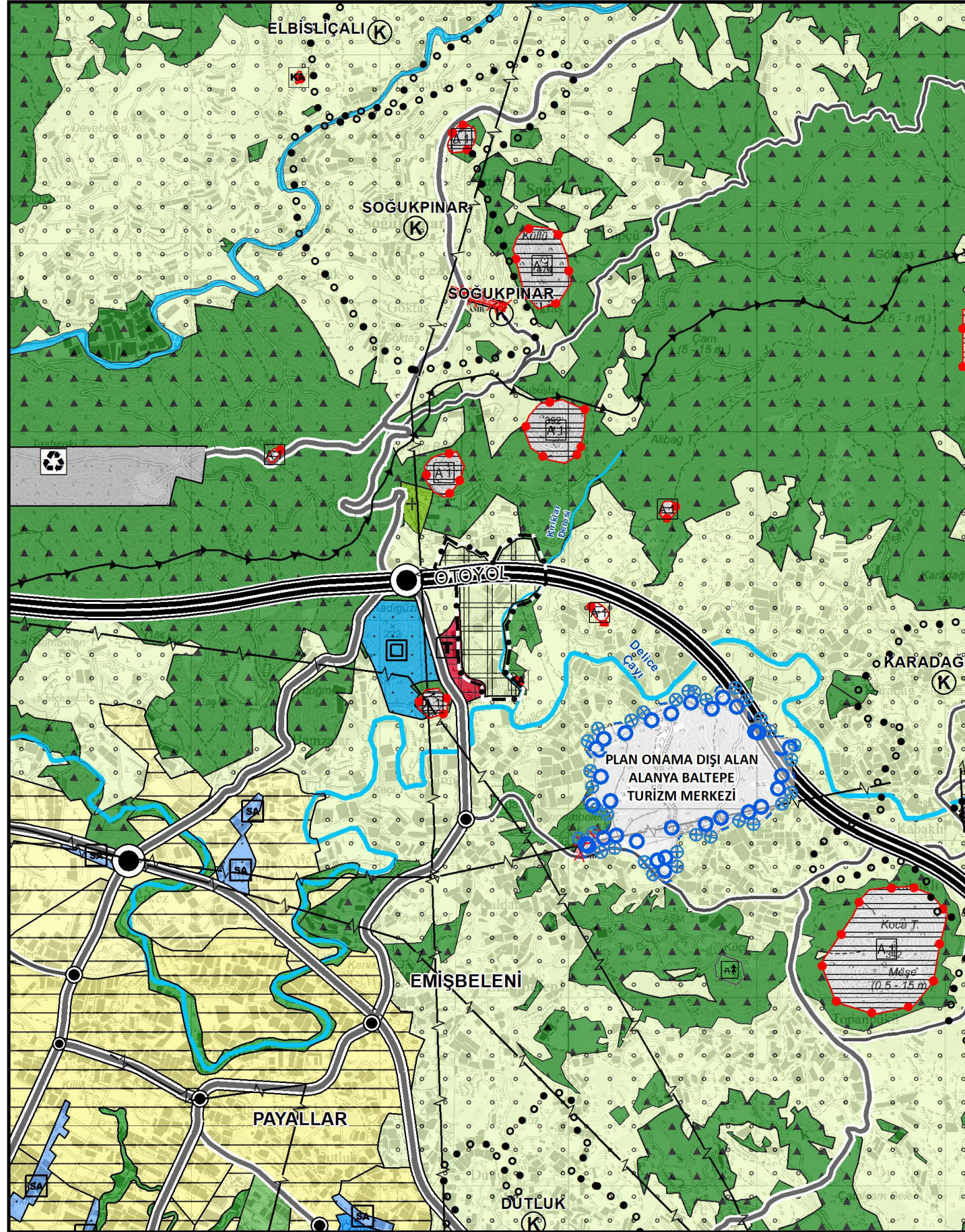
Antalya Büyükşehir Belediyesi 13.06.2022 tarih ve 532 sayılı Meclis Kararı ile onaylanan;
ALANYA İLÇESİ 1/25.000 ÖLÇEKLİ NAZIM İMAR PLANI

ALANYA İLÇESİ 1/25.000 ÖLÇEKLİ NAZIM İMAR PLANI DEĞİŞİKLİĞİ



Antalya Büyükşehir Belediyesi 13.06.2022 tarih ve 532 sayılı Meclis Kararı ile onaylanan;
ALANYA İLÇESİ 1/25.000 ÖLÇEKLİ NAZIM İMAR PLANI

ALANYA İLÇESİ 1/25.000 ÖLÇEKLİ NAZIM İMAR PLANI DEĞİŞİKLİĞİ



**Antalya Büyükşehir Belediyesi 13.06.2022 tarih ve 532 sayılı Meclis Kararı ile onaylanan;
ALANYA İLÇESİ 1/25.000 ÖLÇEKLİ NAZIM İMAR PLANI**

ALANYA İLÇESİ 1/25.000 ÖLÇEKLİ NAZIM İMAR PLANI DEĞİŞİKLİĞİ

