



Sayı : E-26546443-105.03-190199
Konu : Kırsal Mahalleye Dönüşme Talebi

08.09.2022

BAŞKANLIK MAKAMINA

7254 sayılı Kamu Mali Yönetimi ve Kontrol Kanunu İle Bazı Kanunlarda Değişiklik Yapılması Hakkında Kanununun 10 uncu maddesi ile 5216 sayılı Büyükşehir Belediyesi Kanununa eklenen 'EK MADDE 3 – Köy veya belde belediyesi iken mahalleye dönüşen ve büyükşehir belediyesi sınırları içinde bulunup sosyo-ekonomik durumu, şehir merkezine uzaklığı, belediye hizmetlerine erişebilirliği, mevcut yapılaşma durumu ve benzeri hususlar dikkate alınarak ilgili ilçe belediye meclisinin kararı ve teklifi üzerine büyükşehir belediye meclisinin en geç doksan gün içinde alacağı karar ile kırsal yerleşim özelliği taşıdığı tespit edilen mahalleler, kırsal mahalle kabul edilir. Bu belirlemenin mahalle düzeyinde yapılması esastır. Ancak; tamamı kırsal mahalle olarak tespit edilmeyen diğer mahallelerde de on bin metrekareden az olmamak kaydıyla kırsal yerleşik alan belirlenebilir. Kırsal mahalle veya kırsal yerleşik alan vasfı bu fıkra da belirtilen usulle kaldırılabilir. Büyükşehir belediyesi, birinci fıkra uyarınca ilçe belediyesinden gelen teklifi aynen veya değiştirerek kabul edebilir ya da reddedebilir." hükmüne istinaden, 6360 Sayılı Kanun kapsamında köy statüsünden mahalle statüsüne dönüşen yerleşim yerlerine 'Kırsal mahalle' veya 'kırsal yerleşik alan' vasfı değişikliği imkânı tanınmıştır.

Gündoğmuş Belediyesinin 24.06.2022 tarihli ve E-60145206-115,99-2308 sayılı yazısında, Gündoğmuş Belediye Meclisinin 06.05.2022 tarih ve 34 sayılı kararında belirtilen Akyarı, Balkaya, Bedan, Çaltı, Çamlıalan, Çayırözü, Çiçekoluk, Eskibağ, Güneycik, Güneyyaka, Kalecik, Karabul, Karadere, Karaisa, Karaköy, Kayabükü, Köprülü, Kozağacı, Narağacı, Ortakonuş, Ortaköy, Pembelik, Senir, Serinyaka, Ümütlü, Yeniköy Mahallelerinin sosyo-ekonomik durumu, şehir merkezine uzaklığı, belediye hizmetlerine erişebilirliği, mevcut yapılaşma durumu ve benzeri hususlar dikkate alınarak 5216 sayılı Büyükşehir Belediyesi Kanununun Ek 3 üncü maddesi gereği kırsal mahalleye dönüştürülmesi talep edilmektedir.

Gündoğmuş İlçe sınırları içerisinde bulunan Akyarı, Balkaya, Bedan, Çaltı, Çamlıalan, Çayırözü, Çiçekoluk, Eskibağ, Güneycik, Güneyyaka, Kalecik, Karabul, Karadere, Karaisa, Karaköy, Kayabükü, Köprülü, Kozağacı, Narağacı, Ortakonuş, Ortaköy, Pembelik, Senir, Serinyaka, Ümütlü, Yeniköy Mahallelerinin kırsal mahalleye dönüştürülmesi talebinin 15 Nisan 2021 tarihli ve 31455 sayılı Resmi Gazetede yayımlanarak yürürlüğe giren "Kırsal Mahalle ve Kırsal Yerleşik Alan Yönetmeliği" kapsamında değerlendirilmesine ilişkin konunun Büyükşehir Belediye Meclisine havale edilerek karara bağlanması hususunu arz ederim.

Ruhiye SAMİ
Yazı İşleri ve Kararlar Dairesi Başkanı

Uygun görüşle arz ederim.
Mustafa GÜRBÜZ
Genel Sekreter Yardımcısı

BÜYÜKŞEHİR BELEDİYE MECLİSİNE

Bu belge, güvenli elektronik imza ile imzalanmıştır.

Doğrulama Kodu: dvcCX/-YnuMX+-ozotoJ-1kMnik-LAsHaaJ8 Doğrulama Linki: <https://www.turkive.gov.tr/icisleri-belediye-ebvs>



Av.Cansel TUNCER
Başkan a.
Genel Sekreter

Ek: İlgı Yazı ve Ekleri (125 sayfa)

Bu belge, güvenli elektronik imza ile imzalanmıştır.

Doğrulama Kodu: dvcCX/-YnuMX+-ozotoJ-1kMnik-LAsHaaJ8 Doğrulama Linki: <https://www.turkive.gov.tr/icisleri-beledive-ebys>

Yüksekalan Mahallesi Adnan Menderes Bulvarı No:20 07310 Muratpaşa/Antalya
Telefon No: (242)249 50 00 Faks No: (242)249 52 75
e-Posta: info@antalya.bel.tr İnternet Adresi: <https://www.antalya.bel.tr>
Kep Adresi: abb@hs01.kep.tr

Bilgi için: Serdar SAVRAN
Bilgisayar İşletmeni
Telefon No:



RRO 6349593647
KAYITLI POSTA



T.C.
GÜNDOĞMUŞ BELEDİYE BAŞKANLIĞI
İmar ve Şehircilik Müdürlüğü

ANTALYA BÜYÜKŞEHİR BELEDİYESİ	
Kayıt Yapan Birim	Yazı İşleri Şube Müdürlüğü
Evrak Kayıt No	94143
Kayıt Tarihi	1.7.2022

Sayı : E-60145206-115.99-2308
Konu : Kırsal Mahalle

24.06.2022

ANTALYA BÜYÜKŞEHİR BELEDİYE BAŞKANLIĞINA

06.05.2022 Tarihli Belediye meclis kararımız doğrultusunda 26 mahallemizin kırsal mahalleye dönüşmesi ile ilgili gerekçeli rapor ve meclis kararı ekte sunulmuştur. Ekte sunulan dosyamızın incelenerek konunun, Büyükşehir Meclisinde görüşülmesi hususunda gereğini;
arz ederim.

Mehmet ÖZEREN
Belediye Başkanı

Ek:

- 1- Meclis Kararı
- 2- İmar Komisyon Raporu
- 3- Plan Bütçe Komisyon Raporu
- 4- Gerekçeli Rapor
- 5- Köy Yerleşik Alan Sınır Raporları
- 6- Muhtar Dilekçeleri

Bu belge, güvenli elektronik imza ile imzalanmıştır.

Doğrulama Kodu: r2KxFAQ-/UAR0L-V+6wFs-En+WiB-Uvpj0tdC Doğrulama Linki: <https://www.turkiye.gov.tr/ficisleri-beledive-ebvs>

T.C. Gündoğmuş Belediyesi Fatih Mahallesi Alparslan Türkeş Caddesi No: 37
Telefon No: 2427812011 Faks No: (242)781 21 61
e-Posta: gundogmusbelediyeباشkanligi@hs01.kep.tr İnternet Adresi:
<https://www.gundogmus.bel.tr/>
Kep Adresi: gundogmusbelediyeباشkanligi@hs01.kep.tr

Bilgi için: Emine Burcu POSTALCI
İmar ve Şehircilik Müdürlüğü
Teknir
Telefon No:



T.C.
GÜNDOĞMUŞ BELEDİYE BAŞKANLIĞI
MECLİS KARARI



DÖNEMİ : 2022 MAYIS
KARAR TARİHİ : 06.05.2022
KARAR SAYISI : 34
KONU : Kırsal Mahalle Düzenlemesi

Belediye Meclisini Teşkil Edenler	Meclis Başkanı	Mehmet ÖZEREN
	Meclis Katipleri	Ali GÜLEN, Rasim SÖZEN
	Meclis Üyeleri	Adem UYSAL, Bilal ARSLAN, Feyzullah KÖMEÇ, Mehmet Ali YILDIZ, Mehmet GÜVEN, Nuri ÇEVİK

5216 sayılı Büyükşehir Belediyesi Kanunu ek madde 3 "kırsal mahalle" düzenlemesinin ilçemiz mahallelerinde uygulanmasına yönelik konunun görüşülmek üzere Plan Bütçe ile İmar Komisyonlarına havale edilmesine ve Komisyon raporlarına müteakip gündemin 4. maddesinde görüşülmesine Belediye Meclisi tarafından oy birliği ile karar verilmiştir.

Plan Bütçe Komisyonu, yaptığı müzakerelerin ardından 06.05.2022 tarihli ve 4 sayılı raporunu Meclise sunmuştur.

06.05.2022 tarihli ve 4 sayılı raporda: "Belediye Meclisinin 06.05.2022 tarihli toplantısında Komisyonumuza havale edilen, 5216 sayılı Büyükşehir Belediyesi Kanunu Ek Madde 3 "Kırsal Mahalle" düzenlemesi ile ilgili olarak: Kırsal mahalle statüsüne geçmek isteyen, merkez mahallelerimiz dışındaki 26 mahallemizin (Akyarı, Balkaya, Bedan, Çaltı, Çamlıalan, Çayırözü, Çiçekoluk, Eskibağ, Güneycik, Güneyyaka, Kalecik, Karabul, Karadere, Karaisa, Karaköy, Kayabükü, Köprülü, Kozağacı, Narağacı, Ortakonuş, Ortaköy, Pembelik, Senir, Serinyaka, Ümütlü, Yeniköy) muhtarları tarafından verilen dilekçeler Komisyonumuz tarafından değerlendirilmiştir.

Komisyonumuz, merkez mahalleler dışındaki Akyarı, Balkaya, Bedan, Çaltı, Çamlıalan, Çayırözü, Çiçekoluk, Eskibağ, Güneycik, Güneyyaka, Kalecik, Karabul, Karadere, Karaisa, Karaköy, Kayabükü, Köprülü, Kozağacı, Narağacı, Ortakonuş, Ortaköy, Pembelik, Senir, Serinyaka, Ümütlü ve Yeniköy mahallelerimiz olmak üzere 26 mahallemizin planlamasının olmadığı/başlatılmadığı, kanalizasyon ve benzeri hizmetlerden faydalanmadıkları değerlendirilmiş olup, bu mahallelerimizin kırsal mahalleye dönüştürülmesi katılanların oy birliği ile kabul edilmiştir" denilmektedir.

İmar Komisyonu, yaptığı müzakerelerin ardından 06.05.2022 tarihli ve 1 sayılı raporunu Meclise sunmuştur.

06.05.2022 tarihli ve 1 sayılı raporda: "Belediye Meclisinin 06.05.2022 tarihli toplantısında Komisyonumuza havale edilen, 5216 sayılı Büyükşehir Belediyesi Kanunu Ek Madde 3 "Kırsal Mahalle" düzenlemesi ile ilgili olarak: Kırsal mahalle statüsüne geçmek isteyen, merkez mahallelerimiz dışındaki 26 mahallemizin (Akyarı, Balkaya, Bedan, Çaltı, Çamlıalan, Çayırözü, Çiçekoluk, Eskibağ, Güneycik, Güneyyaka, Kalecik, Karabul, Karadere, Karaisa, Karaköy, Kayabükü, Köprülü, Kozağacı, Narağacı,



Ortakonuş, Ortaköy, Pembelik, Senir, Serinyaka, Ümütlü, Yeniköy) muhtarları tarafından verilen dilekçeler Komisyonumuz tarafından değerlendirilmiştir.

Komisyonumuz, merkez mahalleler dışındaki Akyarı, Balkaya, Bedan, Çaltı, Çamlıalan, Çayırözü, Çiçekoluk, Eskibağ, Güneycik, Güneyyaka, Kalecik, Karabul, Karadere, Karaisa, Karaköy, Kayabükü, Köprülü, Kozağacı, Narağacı, Ortakonuş, Ortaköy, Pembelik, Senir, Serinyaka, Ümütlü ve Yeniköy mahallelerimiz olmak üzere 26 mahallemizin planlamasının olmadığı/başlatılmadığı, kanalizasyon ve benzeri hizmetlerden faydalanmadıkları değerlendirilmiş olup, bu mahallelerimizin kırsal mahalleye dönüştürülmesi oy birliği ile kabul edilmiştir” denilmektedir.


Meclis tarafından yapılan müzakereler sonucunda:

Plan Bütçe Komisyonunun 06.05.2022 tarihli 4 sayılı raporu ile İmar Komisyonunun 06.05.2022 tarihli 1 sayılı raporunun Komisyonlardan geldiği gibi kabul edilmesine; ilgili raporlarda sayılan merkez mahalleler dışındaki 26 mahallenin (Akyarı, Balkaya, Bedan, Çaltı, Çamlıalan, Çayırözü, Çiçekoluk, Eskibağ, Güneycik, Güneyyaka, Kalecik, Karabul, Karadere, Karaisa, Karaköy, Kayabükü, Köprülü, Kozağacı, Narağacı, Ortakonuş, Ortaköy, Pembelik, Senir, Serinyaka, Ümütlü, Yeniköy) kırsal mahalle olarak belirlenmesine ve Antalya Büyükşehir Belediyesi’ne teklif edilmesine oy birliği ile karar verildi.

Mehmet ÖZEREN
Meclis Başkanı



Ali GÜLEN
Meclis Katibi



Rasim SÖZEN
Meclis Katibi





T.C.
GÜNDOĞMUŞ BELEDİYE BAŞKANLIĞI
MECLİS

PLAN BÜTÇE KOMİSYONU RAPORU

RAPOR TARİHİ : 06.05.2022	RAPOR NO : 04
KOMİSYON ÜYELERİ	Mehmet Ali YILDIZ, Musa KIZILKAYA, Rasim SÖZEN
ÖZÜ : Kırsal Mahalle	

Belediye Meclisinin 06.05.2022 tarihli toplantısında Komisyonumuza havale edilen, 5216 sayılı Büyükşehir Belediyesi Kanunu Ek Madde 3 "Kırsal Mahalle" düzenlemesi ile ilgili olarak:

Kırsal mahalle statüsüne geçmek isteyen, merkez mahallelerimiz dışındaki 26 mahallemizin (Akyarı, Balkaya, Bedan, Çaltı, Çamlıalan, Çayırözü, Çiçekoluk, Eskibağ, Güneycik, Güneyyaka, Kalecik, Karabul, Karadere, Karaisa, Karaköy, Kayabükü, Köprülü, Kozacı, Narağacı, Ortakonuş, Ortaköy, Pembelik, Senir, Serinyaka, Ümütlü, Yeniköy) muhtarları tarafından verilen dilekçeler Komisyonumuz tarafından değerlendirilmiştir.

Komisyonumuz, merkez mahalleler dışındaki Akyarı, Balkaya, Bedan, Çaltı, Çamlıalan, Çayırözü, Çiçekoluk, Eskibağ, Güneycik, Güneyyaka, Kalecik, Karabul, Karadere, Karaisa, Karaköy, Kayabükü, Köprülü, Kozacı, Narağacı, Ortakonuş, Ortaköy, Pembelik, Senir, Serinyaka, Ümütlü ve Yeniköy mahallelerimiz olmak üzere 26 mahallemizin planlamasının olmadığı/başlatılmadığı, kanalizasyon ve benzeri hizmetlerden faydalanmadıkları değerlendirilmiş olup, bu mahallelerimizin kırsal mahalleye dönüştürülmesi katılanların oy birliği ile kabul edilmiştir.

Mehmet Ali YILDIZ
Komisyon Başkanı

Musa KIZILKAYA
Komisyon Üyesi
(KATILMADI)

Rasim SÖZEN
Komisyon Üyesi



T.C.
GÜNDOĞMUŞ BELEDİYE BAŞKANLIĞI
MECLİS

İMAR KOMİSYONU RAPORU

RAPOR TARİHİ : 06.05.2022	RAPOR NO : 01
KOMİSYON ÜYELERİ	Adem UYSAL, Bilal ARSLAN, Mehmet GÜVEN
ÖZÜ : Kırsal Mahalle	

Belediye Meclisinin 06.05.2022 tarihli toplantısında Komisyonumuza havale edilen, 5216 sayılı Büyükşehir Belediyesi Kanunu Ek Madde 3 "Kırsal Mahalle" düzenlemesi ile ilgili olarak:

Kırsal mahalle statüsüne geçmek isteyen, merkez mahallelerimiz dışındaki 26 mahallemizin (Akyarı, Balkaya, Bedan, Çaltı, Çamlıalan, Çayırözü, Çiçekoluk, Eskibağ, Güneycik, Güneyyaka, Kalecik, Karabul, Karadere, Karaisa, Karaköy, Kayabükü, Köprülü, Kozağacı, Narağacı, Ortakonuş, Ortaköy, Pembelik, Senir, Serinyaka, Ümütlü, Yeniköy) muhtarları tarafından verilen dilekçeler Komisyonumuz tarafından değerlendirilmiştir.

Komisyonumuz, merkez mahalleler dışındaki Akyarı, Balkaya, Bedan, Çaltı, Çamlıalan, Çayırözü, Çiçekoluk, Eskibağ, Güneycik, Güneyyaka, Kalecik, Karabul, Karadere, Karaisa, Karaköy, Kayabükü, Köprülü, Kozağacı, Narağacı, Ortakonuş, Ortaköy, Pembelik, Senir, Serinyaka, Ümütlü ve Yeniköy mahallelerimiz olmak üzere 26 mahallemizin planlamasının olmadığı/başlatılmadığı, kanalizasyon ve benzeri hizmetlerden faydalanmadıkları değerlendirilmiş olup, bu mahallelerimizin kırsal mahalleye dönüştürülmesi oy birliği ile kabul edilmiştir.

Mehmet GÜVEN
Komisyon Başkanı

Adem UYSAL
Komisyon Üyesi

Bilal ARSLAN
Komisyon Üyesi

GEREKÇELİ KARAR

Antalya ili Gündoğmuş İlçesi Belediye sınırları içerisinde kalan merkez mahalleler dışındaki Akyarı, Balkaya, Bedan, Çaltı, Çamlıalan, Çayırözü, Çiçekoluk, Eskibağ, Güneycik, Güneyyaka, Kalecik, Karabul, Karadere, Karaisa, Karaköy, Kayabükü, Köprülü, Kozacı, Narağacı, Ortakonuş, Ortaköy, Pembelik, Senir, Serinyaka, Ümütlü ve Yeniköy mahallelerimiz kırsal mahallesi özelliklerine sahip olup, mahallenin geçim kaynağı tarım ve hayvancılıktır. Tarım ve hayvancılık, kentsel yerleşim merkezi sınırları içerisindeki mahallelerde, çevresel etikleri açısından yapılması mümkün olmayan faaliyetlerdir. Yukarıda bahsedilen mahallelerde yaşayan mahalle sakinleri konut ihtiyaçlarının karşılanması amacıyla, tek kat veya iki katlı kırsal mimariye uygun olarak yapılaşmışlardır. Kırsal mimariye uygun yapılaşmaları nedeniyle de, kırsal yerleşim niteliğini devam ettirmektedirler. Kent merkezine ve ilçe merkezine ulaşım özel araçlarla ve mahalle sakinlerinin kendi olanaklarıyla sağlanmaktadır.

Bahsi geçen mahalle sakinleri kanalizasyon hizmetinden yararlanamamaktadır. Katı atıklar belediyemizce haftada 2 defa günlük periyotlar halinde toplanabilmektedir. Yine toplu taşıma hizmetlerinden de yararlanılamamaktadır.

Ulaşımı sağlayan yollar köy yolu olup, yeterli standartlara sahip olmayan stabilize ve sathi kaplama yollardır. Yukarıda belirtildiği gibi mahallelerde yapılaşma durumu kırsal niteliğini korumakta ve devam ettirmektedir.

Akyarı, Balkaya, Bedan, Çaltı, Çamlıalan, Çayırözü, Çiçekoluk, Eskibağ, Güneycik, Güneyyaka, Kalecik, Karabul, Karadere, Karaisa, Karaköy, Kayabükü, Köprülü, Kozacı, Narağacı, Ortakonuş, Ortaköy, Pembelik, Senir, Serinyaka, Ümütlü ve Yeniköy il ve ilçe merkezi yerleşik e gelişme alanı sınırları dışında kalmaktadır. Sosyo- ekonomik olarak kırsal nüfusun hakim olduğu mahaller yüz ölçümü olarak tarım ve orman alanlarının yoğun olduğu yerleşim alanında kalmaktadır. Bu özellikleri nedeniyle de tarımsal üretim, hayvancılık ve orman faaliyetleri mahallede yaşayan nüfusun başlıca geçim kaynaklarıdır.

Senir haricindeki mahallerin üzerinde henüz planlama (1/5000 ve 1/1000) yapılmamıştır. Bu nedenle şehirleşmenin gerektirdiği nitelikleri taşımamaktadır.

Akyarı, Balkaya, Bedan, Çaltı, Çamlıalan, Çayırözü, Çiçekoluk, Eskibağ, Güneycik, Güneyyaka, Kalecik, Karabul, Karadere, Karaisa, Karaköy, Kayabükü, Köprülü, Kozacı, Narağacı, Ortakonuş, Ortaköy, Pembelik, Senir, Serinyaka, Ümütlü ve Yeniköy mahalleleri yukarıda belirtilen özel konum ve durumları nedeni ile 5216 Sayılı Büyükşehir Kanununun EK 3. Maddesi ve 15 Nisan 2021 tarih ve 31455 Sayılı Resmi Gazetede yayınlanan Kırsal Mahalle ve Kırsal Yerleşik Alan Yönetmeliğinin 4. Maddesi 3. Fıkrası kapsamında Kırsal Mahalle özellikleri ve kırsal mahalle nitelikleri taşıdığından, kırsal mahalle olarak belirlenmesinin uygun olduğu değerlendirilmektedir.

T.C.
ANTALYA İL ÖZEL İDARESİ
İl Encümeni

KARAR TARİHİ : 22/ 03 /2012
TOPLANTI GÜNÜ : Perşembe
TOPLANTI SAATİ : 10.30
KARAR SAYISI : 104

Karar Özeti : Gündoğmuş İlçesine bağlı Karaisa Köyünün Merkez ve Köyiçi Mahallelerinin Köy Yerleşik Alanı Sınır Tespitine ilişkin ilgili teklifin uygun bulunduğuna oy birliği ile karar verildi.

İlgi: İmar ve İnşaat Dairesi Başkanlığının 21/03/2012 tarih ve 6270 sayılı Teklifi

İmar ve İnşaat Dairesi Başkanlığının ilgi sayılı teklifinde; "Valilik Makamının 16/06/2010 tarih ve 2885 sayılı Olur ile oluşturulmuş" Köy Yerleşik Alan Sınır Tespit Komisyonu" tarafından hazırlanmış olan İlimiz Gündoğmuş İlçesi Karaisa Köyünün Merkez ve Köyiçi Mahallelerinde Köy Yerleşik Alan Sınır Tespiti yapılarak Köy Muhtarı ve azalar ile birlikte tutanak altına alınmıştır.

İlimiz Gündoğmuş İlçesi Karaisa Köyünün Merkez ve Köyiçi Mahallelerinde Köy Yerleşik Alan Sınır Tespiti hususunda karar verilmek üzere yazımız ve ekli dosyanın İl Encümenine Havalesini arz ederim."denilmektedir.

Antalya İl Encümeni: 22/03/2012 tarihinde saat:10.30'da Genel Sekreter Faruk KARAÇAY'ın Başkanlığında, üyelerden İlhan BUĞDAYCI, Hüseyin ÇİL, Mustafa ÇETİNKAYA, Mustafa SÜNBÜL, Ali ARICAN, Genel Sekreter Yardımcısı Hüseyin YILDIRIM, Hukuk Müşaviri Av. Tayyar Cafer CANPOLAT, İmar ve İnş. Dai. Bşk. Filiz ATAY ve Strateji Geliştirme Dai. Bşk. Selahattin ARTUN'un iştiraki ile toplandı.

İlgi sayılı teklif ve eki tutanakları Encümenimize tevdi edilmekle, tetkik edilerek gereği görüldü;

KARAR:

Antalya İli Gündoğmuş İlçesi Karaisa Köyünün (Merkez ve Köyiçi Mahalleleri) Köy Yerleşik Alan Sınır Tespitinin onaylanması istenmektedir.

1- Antalya İli Gündoğmuş İlçesi Karaisa Köyü Köy İçi Mahallesi Köy Yerleşik Alanı olarak;

Sıra No:	Adı Soyadı:	Baba Adı:	Ada-Parsel No:
1	Hasan Akdoğan	Mehmet	169 Ada 5 Parsel
2	Mehmet Acar	Osman	174 Ada 4 Parsel
3	Hüseyin Kaya	Mustafa	175 Ada 7 Parsel
4	Mehmet Coşkuner	Mehmet	172 Ada 5 Parsel
5	Mustafa Bütüner	Osman	180 Ada 2 Parsel
6	Mehmet Teke	Hasan	178 Ada 2 Parsel
7	Hüseyin Akdoğan	Mehmet	179 Ada 3 Parsel
8	Maliye Hazinesi		166 Ada 3 Parsel

Servet SARAÇ
Encümen Müdürü

S. SARAÇ
ASLI GİZLİDİR.

T.C.
ANTALYA İL ÖZEL İDARESİ
İl Encümeni

KARAR TARİHİ : 22/ 03 /2012
TOPLANTI GÜNÜ : Perşembe
TOPLANTI SAATİ : 10.30
KARAR SAYISI : 104

Karar Özeti : Gündoğmuş İlçesine bağlı Karaisa Köyünün Merkez ve Köyiçi Mahallelerinin Köy Yerleşik Alanı Sınır Tespitine ilişkin ilgili teklifin uygun bulunduğuna oy birliği ile karar verildi.

2- Antalya İli Gündoğmuş İlçesi Karaisa Köyü Merkez Mahallesi Köy Yerleşik Alanı olarak;

Sıra No:	Adı Soyadı:	Baba Adı:	Ada-Parsel No:
1	Döndü Yüksel	Ahmet	109 Ada 26 Parsel
2	Köy Tüzel Kişiliği		101 Ada 5 Parsel
3	Mustafa Kaplan	Ali	101 Ada 7 Parsel
4	Hasan Kaplan	Ahmet	137 Ada 6 Parsel
5	Durmuş Kaplan	Ahmet	135 Ada 41 Parsel
6	Kemal Yüksel	Bayram Mustafa	135 Ada 54 Parsel
7	Hasan Kaya	Mustafa	129 Ada 4 Parsel
8	Hüseyin Altınır	Ali	103 Ada 22 Parsel
9	Köy Tüzel Kişiliği		103 Ada 11 Parsel

Evleri ile çevrili alan ve 100 metre açığından geçirilen hattın içinde kalan sahanın Valilik Makamının 16.06.2010 tarih ve 2885 sayılı Olur ile oluşturulmuş "Köy Yerleşik Alan Sınır Tespit Komisyonu" tarafından Antalya İli Gündoğmuş İlçesine bağlı Karaisa Köyünün Merkez ve Köy içi Mahallelerinin Köy Yerleşik Alanı olarak kadastro paftası üzerine işaretlendiği şekilde yapılan tespitinin 3194 sayılı İmar Kanununa ek 2 Eylül 1999 gün ve 23804 sayılı Resmi Gazete'de yayımlanan Plansız Alanlar İmar Yönetmeliğinin 5. Bölüm 43. maddesi hükümlerine göre uygun bulunduğuna Encümenimizce oy birliği ile karar verildi.

İL ENCÜMENİ BAŞKANI
Faruk KARACAY
Genel Sekreter

ÜYE
İlhan BUĞDAYCI

ÜYE
Hüseyin ÇELİK

ÜYE
Mustafa ÇETİNKAYA

ÜYE
Mustafa SÜNBELE

ÜYE
Ali ARICAN

ÜYE
Hüseyin YILDIZ
Genel Sekreter Yardımcısı

ÜYE
Av. Tayyar Cafer CANPOLAT
Hukuk Müşaviri

ÜYE
Filiz ATAY
İmar ve İnş.Dai.Bşk.

ÜYE
Selahattin ARTUN
Str.Glş.Dai.Bşk

Servet SARAÇ
Encümen Müdürü

ASLI GİTİRİLDİ.

T.C

ANTALYA İL ÖZEL İDARESİ

İmar ve İnşaat Dairesi Başkanlığı

TUTANAK

İLÇESİ : GÜNDOĞMUŞ

KÖYÜ :KARAIŞA



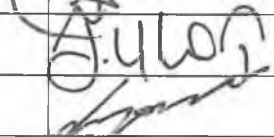
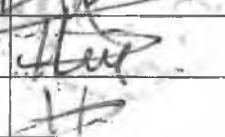

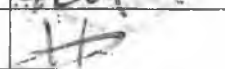
3194 sayılı İmar Kanunu'na ek 2 Eylül 1999 gün ve 23804 sayılı resmi Gazete'de yayınlanan plansız alanlar (Belediye ve Mücavir Alan Sınırları İçinde ve Dışında Planı Bulunmayan Alanlarda Uygulanacak) İmar Yönetmeliği'nin 5. Bölüm 43. Maddesi gereğince; Gündoğmuş İlçesi'ne bağlı KARAIŞA KöyüM.Ş.Ş.mahallesi Yerleşik Alanı olarak;

Sıra No:	Adı Soyadı:	Baba Adı:	Ada-Parsel No:
1	Döndü Yüksel	Ahmet	109 Ada 26 Parsel
2	Köy Tüzel Kişiliği		101 Ada 5 Parsel
3	Mustafa Kaplan	Ali	101 Ada 7 Parsel
4	Hasan Kaplan	Ahmet	137 Ada 6 Parsel
5	Durmuş Kaplan	Ahmet	135 Ada 41 Parsel
6	Kemal Yüksel	Bayram Mustafa	135 Ada 54 Parsel
7	Hasan Kaya	Mustafa	129 Ada 4 Parsel
8	Hüseyin Altınır	Ali	103 Ada 22 Parsel
9	Köy Tüzel Kişiliği		103 Ada 11 Parsel

Evleri ile çevrili alan ve 100 m açığından geçirilen hattın içinde kalan saha KARAIŞA Köyü'nün.....M.Ş.Ş.mahallesi yerleşik alanı olarak tespit edilip tarafımızdan imza altına alınmıştır.

İL ÖZEL İDARESİNDEN

KÖY İHTİYAR HEYETİNDEN

Adı Soyadı	Unvanı	İmza	Adı Soyadı	Unvanı	İmza
Nihat YILMAZ	Harita Mühendisi			Köy Mustafa Muhtarı	
Fatih YILMAZ	Şehir Plancısı			Aza Hüseyin Ersoy	
Selahattin Uysal	Harita Teknikeri			Aza Hasan Kaplan	

ONAY

T.C

ANTALYA İL ÖZEL İDARESİ

İmar ve İnşaat Dairesi Başkanlığı

TUTANAK

İLÇESİ : GÜNDOĞMUŞ

KÖYÜ :KARAIŞA

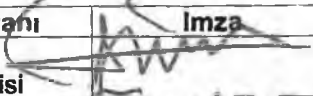

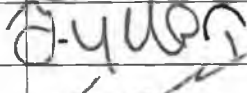



3194 sayılı İmar Kanunu'na ek 2 Eylül 1999 gün ve 23804 sayılı resmi Gazete'de yayınlanan plansız alanlar (Belediye ve Mücavir Alan Sınırları İçinde ve Dışında Planı Bulunmayan Alanlarda Uygulanacak) İmar Yönetmeliği'nin 5. Bölüm 43. Maddesi gereğince; Gündoğmuş İlçesi'ne bağlı KARAIŞA Köyü.....KARAIŞA.....mahallesi Yerleşik Alanı olarak;

Sıra No:	Adı Soyadı:	Baba Adı:	Ada-Parsel No:
1	Hasan Akdoğan	Mehmet	169 Ada 5 Parsel
2	Mehmet Acar	Osman	174 Ada 4 Parsel
3	Hüseyin Kaya	Mustafa	175 Ada 7 Parsel
4	Mehmet Coşkun	Mehmet	172 Ada 5 Parsel
5	Mustafa Bütüner	Osman	180 Ada 2 Parsel
6	Mehmet Teke	Hasan	178 Ada 2 Parsel
7	Hüseyin Akdoğan	Mehmet	179 Ada 3 Parsel
8	Maliye Hazinesi		166 Ada 3 Parsel

Evleri ile çevrili alan, ve 100 m açığından geçirilen hattın içinde kalan saha KARAIŞA Köyü'nün.....KARAIŞA.....mahallesi yerleşik alanı olarak tespit edilip tarafımızdan imza altına alınmıştır.

İL ÖZEL İDARESİNDEN

KÖY İHTİYAR HEYETİNDEN

Adı Soyadı	Unvanı	İmza	Adı Soyadı	Unvanı	İmza
Nihat YILMAZ	Harita Mühendisi			Köy Muhtarı	
Fatih YILMAZ	Şehir Plancısı			Aza	
Selahattin Uysal	Harita Teknikeri			Aza	

ONAY

T.C.
ANTALYA İL ÖZEL İDARESİ
İl Encümeni

KARAR TARİHİ : 22/ 03 /2012
TOPLANTI GÜNÜ : Perşembe
TOPLANTI SAATİ : 10.30
KARAR SAYISI : 103

Karar Özeti : Antalya İlimiz Gündoğmuş İlçesi Karabul Köyünün Köy Yerleşik Alan Sınır Tespitine ilişkin teklifin uygun bulunduğuna oy birliği ile karar verildi.

İlgi: İmar ve İnşaat Dairesi Başkanlığının 21/03/2012 tarih ve 6269 sayılı Teklifi

İmar ve İnşaat Dairesi Başkanlığının ilgi sayılı teklifinde: "Valilik Makamının 16/06/2010 tarih ve 2885 sayılı Olur ile oluşturulmuş" Köy Yerleşik Alan Sınır Tespit Komisyonu "tarafından hazırlanmış olan İlimiz Gündoğmuş İlçesi Karabul Köyünün Köy Yerleşik Alan Sınır Tespiti yapılarak Köy Muhtarı ve azalar ile birlikte tutanak altına alınmıştır.

İlimiz Gündoğmuş İlçesi Karabul Köyünün Köy Yerleşik Alan Sınır Tespiti hususunda karar verilme üzere yazımız ve ekli dosyanın İl Encümenine Havalesini arz ederim. **denilmektedir.**

Antalya İl Encümeni: 22/03/2012 tarihinde saat:10.30'da Genel Sekreter Faruk KARAÇAY'ın Başkanlığında, üyelerden İlhan BUĞDAYCI, Hüseyin ÇİL, Mustafa ÇETİNKAYA, Mustafa SÜNBÜL, Ali ARICAN, Genel Sekreter Yardımcısı Hüseyin YILDIRIM, Hukuk Müşaviri Av. Tayyar Cafer CANPOLAT, İmar ve İnş. Dai. Bşk. Filiz ATAY ve Strateji Geliştirme Dai. Bşk. Selahattin ARTUN'un iştiraki ile toplandı.

İlgi sayılı teklif ve eki tutanak Encümenimize tevdi edilmekle, tetkik edilerek gereği görüşüldü;

K A R A R :

Antalya İli Gündoğmuş İlçesi Karabul Köyü Merkez Mahallesi Köy Yerleşik Alan Sınır Tespitinin onaylanması istenmektedir.

Antalya İli Gündoğmuş İlçesi Karabul Köyü Merkez Mahallesi Köy Yerleşik Alanı olarak;

Sıra No:	Adı Soyadı:	Baba Adı:	Ada-Parsel No:
1	Kadir Demir	Ali	171 Ada 1 Parsel
2	Ramazan Coşkun	Mustafa	169 Ada 9 Parsel
3	Hasan Ünal	Mehmet	168 Ada 2 Parsel
4	Mustafa Ünal	Mehmet	147 Ada 9 Parsel
5	Mustafa Koçak	Hüseyin	144 Ada 2 Parsel
6	Mustafa-Mehmet Bülbül	Ahmet	152 Ada 7 Parsel
7	Hüseyin Kurnaz	Hasan	152 Ada 3 Parsel
8	Ali Bülbül	Mustafa	153 Ada 3 Parsel
9	Mustafa Demir	Ali	130 Ada 54 Parsel
10	Muslu Sözen	Ali	130 Ada 42 Parsel
11	Fatma Öztürk	İbrahim	127 Ada 25 Parsel
12	Ümmü Kurnaz	Durali	128 Ada 5 Parsel
13	İbrahim Öztürk	Durali	132 Ada 3 Parsel
14	Mehmet Arslan	Abdullah	133 Ada 1 Parsel
15	Ahmet Celal Ünal	Ahmet	137 Ada 12 Parsel
16	Mehmet Ali Altınar	Ali	175 Ada 12 Parsel

Servet SAR
Encümen Müdürü
ASLI SİZİDİR.

T.C.
ANTALYA İL ÖZEL İDARESİ
İl Encümeni

KARAR TARİHİ : 22/ 03 /2012
TOPLANTI GÜNÜ : Perşembe
TOPLANTI SAATİ : 10.30
KARAR SAYISI : 103

Karar Özeti : Antalya İlimiz
Gündoğmuş İlçesi Karabul Köyünün
Köy Yerleşik Alan Sınır Tespitine
ilişkin teklifin uygun bulunduğuna oy
birliği ile karar verildi.

Evleri ile çevrili alan ve 100 metre açığından geçirilen hattın içinde kalan sahanın Valilik Makamının 16/06/2010 tarih ve 2885 sayılı Olur ile oluşturulmuş "Köy Yerleşik Alan Sınır Tespit Komisyonu" tarafından Antalya İli Gündoğmuş İlçesi Karabul Köyünün Merkez Mahallesi Köy Yerleşik Alanı olarak kadastro paftası üzerine işaretlendiği şekliyle yapılan tespitinin, 3194 sayılı İmar Kanununa ek 2 Eylül 1999 gün ve 23804 sayılı Resmi Gazete'de yayımlanan Plansız Alanlar İmar Yönetmeliğinin 5. Bölüm 43. maddesi hükümlerine göre uygun bulunduğuna Encümenimizce oy birliği ile karar verildi.

İL ENCÜMENİ BAŞKANI
Faruk KARACAY
Genel Sekreter

ÜYE
İlhan BUDAYCI

ÜYE
Hüseyin ÇİL

ÜYE
Mustafa ÇETİNKAYA

ÜYE
Mustafa SUNBU

ÜYE
Ali ARICAN

ÜYE
Hüseyin YILDIRIM
Genel Sekreter Yardımcısı

ÜYE
Av. Tayyar CAKPOLAT
Hukuk Müşaviri

ÜYE
Filiz ATAY
İmar ve İnş.Dai.Bşk.

ÜYE
Selahattin ARTUN
Str.Glş.Dai.Bşk

Servet SARAÇ
Encümen Müdürü
ASLİ MÜHÜR

T.C

ANTALYA İL ÖZEL İDARESİ

İmar ve İnşaat Dairesi Başkanlığı

TUTANAK

İLÇESİ : GÜNDOĞMUŞ

KÖYÜ :KARABUL


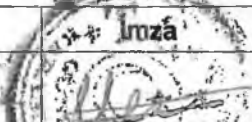
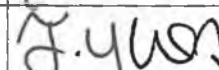

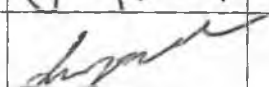

3194 sayılı İmar Kanunu'na ek 2 Eylül 1999 gün ve 23804 sayılı resmi Gazete'de yayınlanan plansız alanlar (Belediye ve Mücavir Alan Sınırları İçinde ve Dışında Planı Bulunmayan Alanlarda Uygulanacak) İmar Yönetmeliği'nin 5. Bölüm 43. Maddesi gereğince; Gündoğmuş İlçesi'ne bağlı KARABUL Köyü merkez mahallesi Yerleşik Alanı olarak;

Sıra No:	Adı Soyadı:	Baba Adı:	Ada-Parsel No:
1	Kadir Demir	Ali	171 Ada 1 Parsel
2	Ramazan Coşkun	Mustafa	169 Ada 9 Parsel
3	Hasan Ünal	Mehmet	168 Ada 2 Parsel
4	Mustafa Ünal	Mehmet	147 Ada 9 Parsel
5	Mustafa Koçak	Hüseyin	144 Ada 2 Parsel
6	Mustafa-Mehmet Bülbül	Ahmet	152 Ada 7 Parsel
7	Hüseyin Kurnaz	Hasan	152 Ada 3 Parsel
8	Ali Bülbül	Mustafa	153 Ada 3 Parsel
9	Mustafa Demir	Ali	130 Ada 54 Parsel
10	Muslu Sözen	Ali	130 Ada 42 Parsel
11	Fatma Öztürk	İbrahim	127 Ada 25 Parsel
12	Ümmü Kurnaz	Durali	128 Ada 5 Parsel
13	İbrahim Öztürk	Durali	132 Ada 3 Parsel
14	Mehmet Arslan	Abdullah	133 Ada 1 Parsel
15	Ahmet Celal Ünal	Ahmet	137 Ada 12 Parsel
16	Mehmet Ali Altınar	Ali	175 Ada 12 Parsel

Evleri ile çevrili alan ve 100 m açığından geçirilen hattın içinde kalan saha KARABUL Köyü'nün merkez mahallesi yerleşik alanı olarak tespit edilip tarafımızdan imza altına alınmıştır.

İL ÖZEL İDARESİNDEN

KÖY İHTİYAR HEYETİNDEN

Adı Soyadı	Ünvanı	İmza	Adı Soyadı	Ünvanı	İmza
Nihat YILMAZ	Harita Mühendisi			Köy Muhtarı	
Fatih YILMAZ	Şehir Plancısı			Aza	
Selahattin Uysal	Harita Teknikeri			Aza Mustafa Demir	

ONAY

İLİ : ANTALYA
İLÇESİ : GÜNDOĞMUŞ
KÖYÜ : KARABUL
PAFTA : 027-B3



1 / 25000



T.C.
ANTALYA İL ÖZEL İDARESİ
İl Encümeni

KARAR TARİHİ : 12/ 04 /2012
TOPLANTI GÜNÜ : Perşembe
TOPLANTI SAATİ : 10.30
KARAR SAYISI : 139

Karar Özeti : Antalya İli Gündoğmuş İlçesi Eskibağ Köyünün Yeşildere ve Merkez Mahallelerinde Köy Yerleşik Alan Sınır Tespiti hakkında,

İlgi: İmar ve İnşaat Dairesi Başkanlığının 04.04.2012 tarih ve 7352 sayılı Teklifi

İmar ve İnşaat Dairesi Başkanlığının ilgi sayılı teklifinde:

Valilik Makamının 16/06/2010 tarih ve 2885 sayılı Olur ile oluşturulmuş "Köy Yerleşik Alan Sınır Tespit Komisyonu tarafından hazırlanmış olan İlimiz Gündoğmuş İlçesi Eskibağ Köyünün Yeşildere ve Merkez Mahallelerinde Köy Yerleşik Alan Sınır Tespiti yapılarak Köy Muhtarı ve azalar ile birlikte tutanak altına alınmıştır.

İlimiz Gündoğmuş İlçesi Eskibağ Köyünün Yeşildere ve Merkez Mahallelerinde Köy Yerleşik Alan Sınır Tespiti hususunda karar verilmek üzere yazımız ve ekli dosyanın İl Encümenine havalesini arz ederim. Denilmektedir.

Antalya İl Encümeni: 12/04/2012 tarihinde saat:10.30'da Genel Sekreter Faruk KARAÇAY'ın Başkanlığında, üyelerden Ali ARSLAN, Ali GÜZEL, Erdoğan ÇETİN, Mustafa SAYIN, Gülsüm ÖZER, Genel Sekreter Yardımcısı Orhan Bora BAĞCACIER, Hukuk Müşaviri Av. Tayyar Cafer CANPOLAT, İmar ve İnş. Dai. Bşk. Filiz ATAY ve Strateji Geliştirme Dai. Bşk. Selahattin ARTUN'un iştiraki ile toplandı.

İlgi sayılı teklif Encümenimize tevdi edilmekle, tetkik edilerek gereği görüldü;

K A R A R:

1- 3194 sayılı İmar Kanununa ek 2 Eylül 1999 gün ve 23804 sayılı Resmi Gazete de yayınlanan plansız alanlar (Belediye ve Mücavir Alan Sınırları İçinde ve Dışında Planı Bulunmayan Alanlarda Uygulanacak) İmar Yönetmeliği'nin 5. Bölüm 43. Maddesi gereğince; Gündoğmuş İlçesine Bağlı ESKİBAĞ Köyü Merkez Mahalleleri Yerleşik Alanı Olarak;

Sıra No:	Adı Soyadı:	Baba Adı:	Ada-Parsel No:
1	Orman Lojmanları		252 Ada 2 Parsel
2	Kemal Turan	Ramazan	250 Ada 2 Parsel
3	Ayşe-Ahmet Turan	Şükrü-Ramazan	197 Ada 11 Parsel
4	Ümmühan Özen	Şükrü	196 Ada 20 Parsel
5	Mehmet Özen	Mevlüt	195 Ada 2 Parsel
6	Mustafa Er	Recep	195 Ada 14 Parsel
7	Davalı		194 Ada 15 Parsel
8	Yılmaz Tuncer	Kazım	202 Ada 10 Parsel
9	Mustafa Büber	Şükrü	173 Ada 14 Parsel
10	Köy Binası		175 Ada 32 Parsel
11	Ümmühani Arkan	Duralı	175 Ada 20 Parsel
12	Burhan Yüzbaşıoğlu	Kemal	182 Ada 13 Parsel
13	Ahmet Erdem	Mustafa	170 Ada 12 Parsel
14	Celal Kurt	Celal	148 Ada 28 Parsel
15	Şerife Uygun	Ahmet	150 Ada 2 Parsel
16	Mustafa Özen	Mevlüt	155 Ada 3 Parsel
17	Hacı Ali Özen	Şükrü	121 Ada 2 Parsel
18	Ali Turan	Kazım	199 Ada 1 Parsel
19	Orman Ekip Binası		378 Ada 1 Parsel

Evleri ile çevrili alan ve 100 m açığından geçirilen hattın içinde kalan saha ESKİBAĞ Köyünün Merkez Mahalleleri Köy Yerleşik Alanı olarak,

T.C.
ANTALYA İL ÖZEL İDARESİ
İl Encümeni

KARAR TARİHİ : 12/ 04 /2012
TOPLANTI GÜNÜ : Perşembe
TOPLANTI SAATİ : 10.30
KARAR SAYISI : 139

Karar Özeti : Antalya İli Gündoğmuş İlçesi
Eskibağ Köyünün Yeşildere ve Merkez
Mahallelerinde Köy Yerleşik Alan Sınır
Tespiti hakkında,

2- 3194 sayılı İmar Kanununa ek 2 Eylül 1999 gün ve 23804 sayılı Resmi Gazete de yayınlanan plansız alanlar (Belediye ve Mücavir Alan Sınırları İçinde ve Dışında Planı Bulunmayan Alanlarda Uygulanacak) İmar Yönetmeliği'nin 5. Bölüm 43. Maddesi gereğince; Gündoğmuş İlçesine Bağlı ESKİBAĞ Köyü Yeşildere Mahallesi yerleşik alanı olarak;

Sıra No:	Adı Soyadı:	Baba Adı:	Ada-Parsel No:
1	Hamza Teke	Ali	288 Ada 1 Parsel
2	Nezihe Çakmak	Ali	288 Ada 11 Parsel
3	Mustafa Baki Öz	Abdullah	288 Ada 21 Parsel
4	Naciye Önal	Ali Rıza	287 Ada 6 Parsel
5	Sabit Öz	Süleyman	283 Ada 12 Parsel
6	Mehmet Tokcan	Mevlüt	285 Ada 3 Parsel
7	Asiye Çakmak	Ali Rıza	213 Ada 22 Parsel
8	Hayrettin Yılmaz	Mehmet Ali	290 Ada 1 Parsel
9	Mevlüt Gül	Ali	390 Ada 1 Parsel
10	Durkadın Çakmak	Ali	309 Ada 34 Parsel
11	Ümmühani Gül	Ahmet	309 Ada 12 Parsel

Evleri ile çevrili alan ve 100 m açığından geçirilen hattın içinde kalan saha ESKİBAĞ Köyü Yeşildere Mahallesi Köy Yerleşik Alanı olarak,

Valilik Makamının 16/06/2010 tarih ve 2885 sayılı Olur ile oluşturulmuş "Köy Yerleşik Alan Sınır Tespit Komisyonu" tarafından Kadastro paftası üzerine işaretlendiği şekliyle yapılan tespitinin, 3194 sayılı İmar Kanununa ek 2 Eylül 1999 gün ve 23804 sayılı Resmi Gazete'de yayınlanan Plansız Alanlar İmar Yönetmeliğinin 5. Bölüm 43. maddesi hükümlerine göre uygun bulunduğuna Encümenimizce oy birliği ile karar verildi.

ENCÜMENİ BAŞKANI
Faruk KARACAY
Genel Sekreter

ÜYE
Ali ARSLAN

ÜYE
Ali GÜZEL

ÜYE
Erdoğan ÇETİN

ÜYE
Gülşüm ÖZER

ÜYE
Mustafa SAVIN

ÜYE
Orhan Bora BAGCACIER
Genel Sekreter Yardımcısı

ÜYE
Av. Tayyar Cafer CANPOLAT
Hukuk Müşaviri

ÜYE
Filiz ATAY
İmar ve İnş. Dai. Bşk.

ÜYE
Selahattin ARTUN
Str. Gış. Dai. Bşk.



İmar ve İnşaat Dairesi Başkanlığı

TUTANAK

İLÇESİ : GÜNDOĞMUŞ

KÖYÜ :ESKİBAĞ


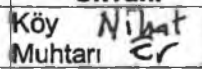
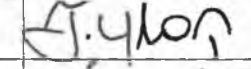
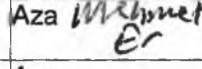
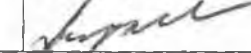
3194 sayılı İmar Kanunu'na ek 2 Eylül 1999 gün ve 23804 sayılı resmi Gazete'de yayınlanan plansız alanlar (Belediye ve Mücavir Alan Sınırları İçinde ve Dışında Planı Bulunmayan Alanlarda Uygulanacak) İmar Yönetmeliği'nin 5. Bölüm 43. Maddesi gereğince; Gündoğmuş İlçesi'ne bağlı ESKİBAĞ Köyü yeşildere mahallesi Yerleşik Alanı olarak;

Sıra No:	Adı Soyadı:	Baba Adı:	Ada-Parsel No:
1	Hamza Teke	Ali	288 Ada 1 Parsel
2	Nezihe Çakmak	Ali	288 Ada 11 Parsel
3	Mustafa Baki Öz	Abdullah	288 Ada 21 Parsel
4	Naciye Onal	Ali Rıza	287 Ada 6 Parsel
5	Sabit Oz	Süleyman	283 Ada 12 Parsel
6	Mehmet Tokcan	Mevlüt	285 Ada 3 Parsel
7	Asiye Çakmak	Ali Rıza	213 Ada 22 Parsel
8	Hayrettin Yılmaz	Mehmet Ali	290 Ada 1 Parsel
9	Mevlüt Gül	Ali	390 Ada 1 Parsel
10	Durkadın Çakmak	Ali	309 Ada 34 Parsel
11	Ümmühani Gül	Ahmet	309 Ada 12 Parsel

Evleri ile çevrili alan ve 100 m açığından geçirilen hattın içinde kalan saha ESKİBAĞ Köyü'nün yeşildere mahallesi yerleşik alanı olarak tespit edilip tarafımızdan imza altına alınmıştır.

İL ÖZEL İDARESİNDEN

KÖY İHTİYAR HEYETİNDEN

Adı Soyadı	Unvanı	İmza	Adı Soyadı	Unvanı	İmza
Nihat YILMAZ	Harita Mühendisi		Köy Muhtarı	Nihat Er	
Fatih YILMAZ	Şehir Plancısı		Aza	Mehmet Er	
Selahattin Uysal	Harita Teknikeri		Aza		

ONAY

T.C

ANTALYA İL ÖZEL İDARESİ

İmar ve İnşaat Dairesi Başkanlığı

TUTANAK

İLÇESİ : GÜNDOĞMUŞ

KÖYÜ :ESKİBAĞ



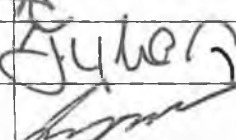



3194 sayılı İmar Kanunu'na ek 2 Eylül 1999 gün ve 23804 sayılı resmi Gazete'de yayınlanan plansız alanlar (Belediye ve Mücavir Alan Sınırları İçinde ve Dışında Planı Bulunmayan Alanlarda Uygulanacak) İmar Yönetmeliği'nin 5. Bölüm 43. Maddesi gereğince; Gündoğmuş İlçesi'ne bağlı ESKİBAĞ Köyü merkez mahalleleri Yerleşik Alanı olarak;

Sıra No:	Adı Soyadı:	Baba Adı:	Ada-Parsel No:
1	Orman Lojmanları		252 Ada 2 Parsel
2	Kemal Turan	Ramazan	250 Ada 2 Parsel
3	Ayşe-Ahmet Turan	Sükrü-Ramazan	197 Ada 11 Parsel
4	Ümmühan Özen	Sükrü	196 Ada 20 Parsel
5	Mehmet Ozen	Mevlüt	195 Ada 2 Parsel
6	Mustafa Er	Recep	195 Ada 14 Parsel
7	Davalı		194 Ada 15 Parsel
8	Yılmaz Tuncer	Kazım	202 Ada 10 Parsel
9	Mustafa Büber	Şükrü	173 Ada 14 Parsel
10	Köy Binası		175 Ada 32 Parsel
11	Ummühani Arıkan	Duralı	175 Ada 20 Parsel
12	Burhan Yüzbaşıoğlu	Kemal	182 Ada 13 Parsel
13	Ahmet Erdem	Mustafa	170 Ada 12 Parsel
14	Celal Kurt	Celal	148 Ada 28 Parsel
15	Serife Uygun	Ahmet	150 Ada 2 Parsel
16	Mustafa Özen	Mevlüt	155 Ada 3 Parsel
17	Hacı Ali Ozen	Şükrü	121 Ada 2 Parsel
18	Ali Turan	Kazım	199 Ada 1 Parsel
19	Orman Ekip Binası		378 Ada 1 Parsel

Evleri ile çevrili alan ve 100 m açığından geçirilen hattın içinde kalan saha ESKİBAG Köyü'nün merkez mahalleleri yerleşik alanı olarak tespit edilip tarafımızdan imza altına alınmıştır.

İL ÖZEL İDARESİNDEN

KÖY İHTİYAR HEYETİNDEN

Adı Soyadı	Unvanı	İmza	Adı Soyadı	Unvanı	İmza
Nihat YILMAZ	Harita Mühendisi		Köy Nihat Muhtarı		
Fatih YILMAZ	Şehir Plancısı		Aza Melime Er		
Selahattin Uysal	Harita Teknikeri		Aza Abdullah Uysal		

ONAY

T.C

ANTALYA İL ÖZEL İDARESİ

T.C.
ANTALYA İL ÖZEL İDARESİ
İmar ve İnşaat Dairesi Başkanlığı

Sayı : M.07.0.İÖİ.0.13.02.00-310.04.01-9419
Konu : İlan(Gündoğmuş İlçesi Eskibağ Köyü Köy Yerleşik Alan Sınır Tespiti)

04/05/2012

GÜNDOĞMUŞ KAYMAKAMLIĞI
(Eskibağ Köyü Muhtarlığına)

İlgi : 12/04/2012 tarih ve 139 sayılı Antalya İl Özel İdaresi İl Encümeni Kararı

İlimiz Gündoğmuş İlçesi Eskibağ Köyünün Merkez ve Yeşildere Mahallelerinin Köy Yerleşik Alan Sınır Tespiti , İl Encümeninin 12/04/2012 tarih ve 139 sayılı Kararı ile uygun bulunarak onaylanmıştır.

Söz konusu karar,tutanak ve pafta örnekleri yazımız ekindedir.Köy Muhtarlığınca ilan edilerek askı tutanaklarının İdaremize gönderilmesi hususunda gereğini rica ederim.


Filiz ATAY

İmar ve İnşaat Daire Başkanı

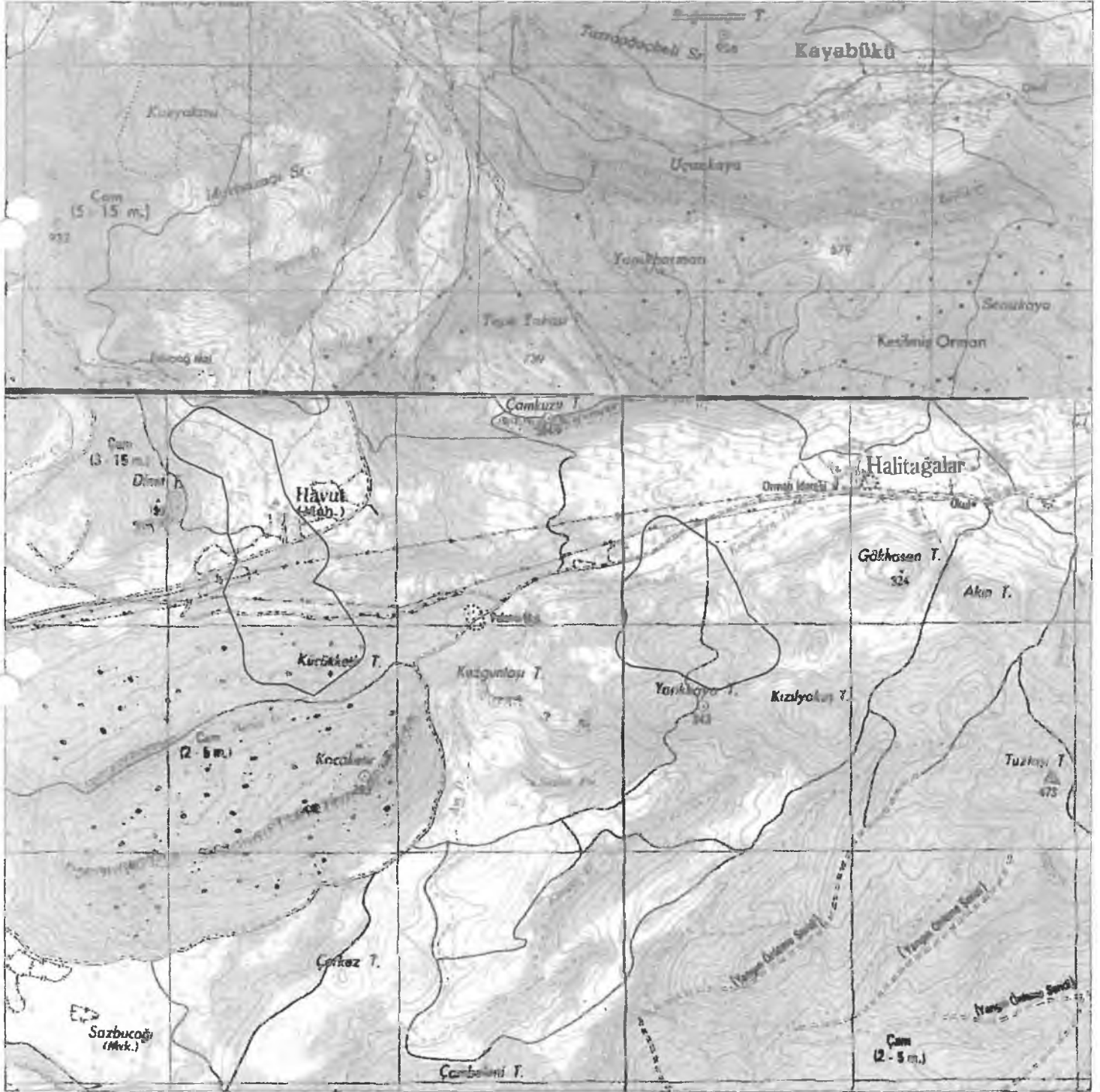
EK :
Dosya (1 ad.)

04/05/2012 Harita Kadastro Mühendisi : N. YILMAZ
04/05/12 İmar ve Kentsel İyileştirme Mtd.V. : H. ELMAS

İLİ : ANTALYA
İLÇESİ : GÖNDOĞMUŞ
KÖYÜ : ESKİBAĞ
PAFTA : O28-A3, O28-D2



1 / 25000



T.C.
ANTALYA İL ÖZEL İDARESİ
İmar ve İnşaat Dairesi Başkanlığı

Sayı : M.07.0.İÖİ.0.13.02.00-310.04.01-12036
Konu : İlan(Gündoğmuş İlçesi Çamlıalan Köyü Köy Yerleşik Alan Sınır Tespiti)

06/06/2012

GÜNDOĞMUŞ KAYMAKAMLIĞI
(Çamlıalan Köyü Muhtarlığına)

İlgi : 17/05/2012 tarih ve 208 sayılı Antalya İl Özel İdaresi İl Encümeni Kararı

İlimiz Gündoğmuş İlçesi Çamlıalan Köyünün Köy Yerleşik Alan Sınır Tespiti , İl Encümeninin 17/05/2012 tarih ve 208 sayılı Kararı ile uygun bulunarak onaylanmıştır.

Söz konusu karar,tutanak ve pafta örnekleri yazımız ekindedir.Köy Muhtarlığınca ilan edilerek askı tutanaklarının İdaremize gönderilmesi hususunda gereğini rica ederim.


Filiz ATAY
İmar ve İnşaat Daire Başkanı

EK :
Dosya (1 ad.)

04/06/2012 Harita Kadastro Mühendisi : N. YILMAZ
5...6...12 İmar ve Kentsel İyileştirme Müd.V. : H. ELMAS

T.C

ANTALYA İL ÖZEL İDARESİ

İmar ve İnşaat Dairesi Başkanlığı

TUTANAK

İLÇESİ : GÜNDOĞMUŞ

KÖYÜ :ÇAMLIALAN

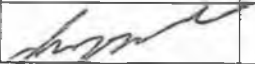
3194 sayılı İmar Kanunu'na ek 2 Eylül 1999 gün ve 23804 sayılı resmi Gazete'de yayınlanan plansız alanlar (Belediye ve Mücavir Alan Sınırları İçinde ve Dışında Planı Bulunmayan Alanlarda Uygulanacak) İmar Yönetmeliği'nin 5. Bölüm 43. Maddesi gereğince; Gündoğmuş İlçesi'ne bağlı ÇAMLIALAN Köyü Belistir mahallelesi Yerleşik Alanı olarak;

Sıra No:	Adı Soyadı:	Baba Adı:	Ada-Parsel No:
1	Sultan Çelik	Abdurrahman	180 Ada 61 Parsel
2	Hacı Er	Mustafa	180 Ada 56 Parsel
3	Davali		209 Ada 51 Parsel
4	Hüseyin Arıcan	Tevfik	211 Ada 4 Parsel
5	Köy Tüzel Kişiliği		212 Ada 8 Parsel
6	Süleyman Gürses	Mustafa	182 Ada 28 Parsel

Evleri ile çevrili alan ve 100 m açığından geçirilen hattın içinde kalan saha ÇAMLIALAN Köyü'nün Belistir mahallelesi yerleşik alanı olarak tespit edilip tarafımızdan imza altına alınmıştır.

İL ÖZEL İDARESİNDEN

KÖY İHTİYAR HEYETİNDEN

Adı Soyadı	Unvanı	İmza	Adı Soyadı	Unvanı	İmza
Nihat YILMAZ	Harita Mühendisi			Köy Muhtarı	
Fatih YILMAZ	Şehir Plancısı			Aza	
Selahattin Uysal	Harita Teknikeri			Aza	

ONAY

T.C

ANTALYA İL ÖZEL İDARESİ

İmar ve İnşaat Dairesi Başkanlığı

TUTANAK

İLÇESİ : GÜNDOĞMUŞ

KÖYÜ :ÇAMLIALAN




3194 sayılı İmar Kanunu'na ek 2 Eylül 1999 gün ve 23804 sayılı resmi Gazete'de yayınlanan plansız alanlar (Belediye ve Mücavir Alan Sınırları İçinde ve Dışında Planı Bulunmayan Alanlarda Uygulanacak) İmar Yönetmeliği'nin 5. Bölüm 43. Maddesi gereğince; Gündoğmuş İlçesi'ne bağlı ÇAMLIALAN Köyü Köyiçi, Saray mahalleleri Yerleşik Alanı olarak;

Sıra No:	Adı Soyadı:	Baba Adı:	Ada-Parsel No:
1	Ummüş Uysal	Durali	206 Ada 8 Parsel
2	Süleyman Atalay	Ahmet Hasan	140 Ada 20 Parsel
3	Hasan Yetkin	Durali	188 Ada 15 Parsel
4	Orman Genel Müdürlüğü		189 Ada 12 Parsel
5	Elif Uysal	Hüseyin	207 Ada 11 Parsel

Evleri ile çevrili alan ve 100 m açığından geçirilen hattın içinde kalan saha ÇAMLIALAN Köyü'nün Köyiçi ve Saray mahallelesi yerleşik alanı olarak tespit edilip tarafımızdan imza altına alınmıştır.

İL ÖZEL İDARESİNDEN

KÖY İHTİYAR HEYETİNDEN

Adı Soyadı	Unvanı	İmza	Adı Soyadı	Unvanı	İmza
Nihat YILMAZ	Harita Mühendisi			Köy Muhtarı	
Fatih YILMAZ	Şehir Plancısı			Aza	
Selahattin Uysal	Harita Teknikeri			Aza	

ONAY

T.C

ANTALYA İL ÖZEL İDARESİ

İmar ve İnşaat Dairesi Başkanlığı

TUTANAK

İLÇESİ : GÜNDOĞMUŞ

KÖYÜ :ÇAMLIALAN


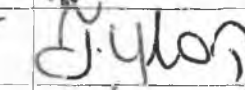
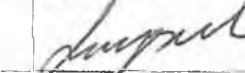
3194 sayılı İmar Kanunu'na ek 2 Eylül 1999 gün ve 23804 sayılı resmi Gazete'de yayınlanan plansız alanlar (Belediye ve Mücavir Alan Sınırları İçinde ve Dışında Planı Bulunmayan Alanlarda Uygulanacak) İmar Yönetmeliği'nin 5. Bölüm 43. Maddesi gereğince; Gündoğmuş İlçesi'ne bağlı ÇAMLIALAN Köyü pazaryeri mahallesi Yerleşik Alanı olarak;

Sıra No:	Adı Soyadı:	Baba Adı:	Ada-Parsel No:
1	Ayşe Topal	Mustafa	156 Ada 6 Parsel
2	Köy Tüzel Kişiliği		191 Ada 4 Parsel
3	Ümmühani Topal	Mustafa	153 Ada 5 Parsel
4	Ramazan Çakır	Kerim	154 Ada 9 Parsel
5	Hüseyin Karaoğlu	Ali	153 Ada 16 Parsel
6	Mazlume Topal	Ali	191 Ada 7 Parsel
7	Dursun Topal	Kerim	191 Ada 12 Parsel
8	Hasan Aksoy	Mustafa	160 Ada 4 Parsel
9	Mevlüt Aksoy	Mehmet	172 Ada 10 Parsel
10	Hüseyin Aksoy	Mehmet	171 Ada 15 Parsel

Evleri ile çevrili alan ve 100 m açığından geçirilen hattın içinde kalan saha ÇAMLIALAN Köyü pazaryeri mahallesi yerleşik alanı olarak tespit edilip tarafımızdan imza altına alınmıştır.

İL ÖZEL İDARESİNDEN

KÖY İHTİYAR HEYETİNDEN

Adı Soyadı	Ünvanı	İmza	Adı Soyadı	Ünvanı	İmza
Nihat YILMAZ	Harita Mühendisi			Köy Muhtarı	
Fatih YILMAZ	Şehir Plancısı			Aza	
Selahattin Uysal	Harita Teknikeri			Aza	

ONAY

T.C

ANTALYA İL ÖZEL İDARESİ

İmar ve İnşaat Dairesi Başkanlığı

TUTANAK

İLÇESİ : GÜNDOĞMUŞ

KÖYÜ :ÇAMLIALAN


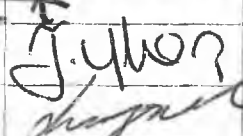
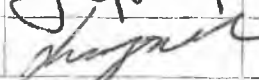
3194 sayılı İmar Kanunu'na ek 2 Eylül 1999 gün ve 23804 sayılı resmi Gazete'de yayınlanan plansız alanlar (Belediye ve Mücavir Alan Sınırları İçinde ve Dışında Planı Bulunmayan Alanlarda Uygulanacak) İmar Yönetmeliği'nin 5. Bölüm 43. Maddesi gereğince; Gündoğmuş İlçesi'ne bağlı ÇAMLIALAN Köyü Hacılı mahallesi Yerleşik Alanı olarak;

Sıra No:	Adı Soyadı:	Baba Adı:	Ada-Parsel No:
1	Mustafa Turan	Mehmet	253 Ada 10 Parsel
2	Hayri Çelik	Mehmet	235 Ada 12 Parsel
3	Mehmet Doğan	Halil	232 Ada 1 Parsel
4	Ahmet Karataş	Hacı	243 Ada 2 Parsel
5	Mehmet Doğan	Ali	245 Ada 15 Parsel
6	Eşe Kadın Er	Kerim	252 Ada 1 Parsel
7	Ali Arıcan	Ahmet	251 Ada 8 Parsel
8	Mehmet Doğan	İsmail	252 Ada 8 Parsel
9	Mevlüt Tekin	Ahmet	245 Ada 5 Parsel

Evleri ile çevrili alan ve 100 m açığından geçirilen hattın içinde kalan saha ÇAMLIALAN Köyü Hacılı mahallesi yerleşik alanı olarak tespit edilip tarafımızdan imza altına alınmıştır.

İL ÖZEL İDARESİNDEN

KÖY İHTİYAR HEYETİNDEN

Adı Soyadı	Ünvanı	İmza	Adı Soyadı	Ünvanı	İmza
Nihat YILMAZ	Harita Mühendisi			Köy Muhtarı	
Fatih YILMAZ	Şehir Plancısı			Aza	
Selahattin Uysal	Harita Teknikeri			Aza	

ONAY

İ.C.
ANTALYA İL ÖZEL İDARESİ
İl Encümeni

KARAR TARİHİ : 17/ 05 /2012
TOPLANTI GÜNÜ : Perşembe
TOPLANTI SAATİ : 10.30
KARAR SAYISI : 208

Karar Özeti : Antalya İli Gündoğmuş İlçesi Çamlıalan Köyü; Pazaryeri, Hacılı, Belistir ve Köyiçi Saray Mahallelerinde Köy Yerleşik Alan Sınır tespiti hakkında,

Antalya İl Encümeni: 17/05/2012 tarihinde saat:10.30'da Genel Sekreter Faruk KARAÇAY'ın Başkanlığında, üyelerden Ali ARSLAN, Ali GÜZEL, Erdoğan ÇETİN, Mustafa SAYIN, Gülsüm ÖZER, Genel Sekreter Yardımcısı Orhan Bora BAĞCACIER, Hukuk Müşaviri Av. Tayyar Cafer CANPOLAT, İmar ve İnş. Dai. Bşk. Filiz ATAY ve Strateji Geliştirme Dai. Bşk. Selahattin ARTUN'un iştiraki ile toplandı.

İlgi: İmar ve İnşaat Dairesi Başkanlığının 09.05.2012 tarih ve 9784 sayılı Teklifi

İlgi sayılı teklifte: "Valilik Makamının 16/06/2010 tarih ve 2885 sayılı Olur ile oluşturulmuş "Köy Yerleşik Alan Sınır Tespit Komisyonu" tarafından hazırlanmış olan İlimiz Gündoğmuş İlçesi Çamlıalan Köyü Pazaryeri, Hacılı, Belistir ve Köyiçi Saray Mahallerinde Köy Yerleşik Alan Sınır Tespiti yapılarak tutanak altına alınmıştır.

İlimiz Gündoğmuş İlçesi Çamlıalan Köyü Pazaryeri, Hacılı, Belistir ve Köyiçi Saray Mahallelerinde Köy Yerleşik Alan Sınır Tespiti hususunda karar verilmek üzere yazımız ve ekli dosyanın İl Encümenine havalesini arz ederim". **Denilmektedir.**

İlgi sayılı teklif Encümenimize tevdi edilmekle, tetkik edilerek gereği görüldü;

KARAR:

1- 3194 sayılı İmar Kanununa ek 2 Eylül 1999 gün ve 23804 sayılı Resmî Gazete de yayınlanan plansız alanlar (Belediye ve Mucavir Alan Sınırları İçinde ve Dışında Planı Bulunmayan Alanlarda Uygulanacak) İmar Yönetmeliği'nin 5. Bölüm 43. Maddesi gereğince; Gündoğmuş İlçesine bağlı ÇAMLIALAN Köyü Pazaryeri Mahallesi Yerleşik Alanı Olarak;

Sıra No:	Adı Soyadı:	Baba Adı:	Ada-Parsel No:
1	Ayşe Topal	Mustafa	156 Ada 6 Parsel
2	Köy Tüzel Kişiliği		191 Ada 4 Parsel
3	Ümmühani Topal	Mustafa	153 Ada 5 Parsel
4	Ramazan Çakır	Kerim	154 Ada 9 Parsel
5	Hüseyin Karaoğlu	Ali	153 Ada 16 Parsel
6	Mazlume Topal	Ali	191 Ada 7 Parsel
7	Dursun Topal	Kerim	191 Ada 12 Parsel
8	Hasan Aksoy	Mustafa	160 Ada 4 Parsel
9	Mevlüt Aksoy	Mehmet	172 Ada 10 Parsel
10	Hüseyin Aksoy	Mehmet	171 Ada 15 Parsel

Evleri ile çevrili alan ve 100 m açığından geçirilen hattın içinde kalan saha Gündoğmuş İlçesine bağlı ÇAMLIALAN Köyü Pazaryeri Mahallesi Yerleşik Alanı Olarak tespit edilip,



T.C.
ANTALYA İL ÖZEL İDARESİ
İl Encümeni

KARAR TARİHİ : 17/ 05 /2012
TOPLANTI GÜNÜ : Perşembe
TOPLANTI SAATİ : 10.30
KARAR SAYISI : 208

Karar Özeti : Antalya İli Gündoğmuş İlçesi Çamlıalan Köyü; Pazaryeri, Hacılı, Belistir ve Köyiçi Saray Mahallelerinde Köy Yerleşik Alan Sınır tespiti hakkında,

2- 3194 sayılı İmar Kanununa ek 2 Eylül 1999 gün ve 23804 sayılı Resmi Gazete de yayınlanan plansız alanlar (Belediye ve Mücavir Alan Sınırları İçinde ve Dışında Planı Bulunmayan Alanlarda Uygulanacak) İmar Yönetmeliği'nin 5. Bölüm 43. Maddesi gereğince; Gündoğmuş İlçesine bağlı ÇAMLIALAN Köyü Hacılı Mahallesi Yerleşik Alanı Olarak;

Sıra No:	Adı Soyadı:	Baba Adı:	Ada-Parsel No:
1	Mustafa Turan	Mehmet	253 Ada 10 Parsel
2	Hayri Çelik	Mehmet	235 Ada 12 Parsel
3	Mehmet Doğan	Halil	232 Ada 1 Parsel
4	Ahmet Karataş	Hacı	243 Ada 2 Parsel
5	Mehmet Doğan	Ali	245 Ada 15 Parsel
6	Eşe Kadın Er	Kerim	252 Ada 1 Parsel
7	Ali Arıcan	Ahmet	251 Ada 8 Parsel
8	Mehmet Doğan	İsmail	252 Ada 8 Parsel
9	Mevlüt Tekin	Ahmet	245 Ada 5 Parsel

Evleri ile çevrili alan ve 100 m açığından geçirilen hattın içinde kalan saha Gündoğmuş İlçesine bağlı ÇAMLIALAN Köyü Hacılı Mahallesi Yerleşik Alanı Olarak tespit edilip,

3- 3194 sayılı İmar Kanununa ek 2 Eylül 1999 gün ve 23804 sayılı Resmi Gazete de yayınlanan plansız alanlar (Belediye ve Mücavir Alan Sınırları İçinde ve Dışında Planı Bulunmayan Alanlarda Uygulanacak) İmar Yönetmeliği'nin 5. Bölüm 43. Maddesi gereğince; Gündoğmuş İlçesine bağlı ÇAMLIALAN Köyü Belistir Mahallesi Yerleşik Alanı Olarak;

Sıra No:	Adı Soyadı:	Baba Adı:	Ada-Parsel No:
1	Sultan Çelik	Abdurrahman	180 Ada 61 Parsel
2	Hacı Er	Mustafa	180 Ada 56 Parsel
3	Davalı		209 Ada 51 Parsel
4	Hüseyin Arıcan	Tevfik	211 Ada 4 Parsel
5	Köy Tüzel Kişiliği		212 Ada 8 Parsel
6	Süleyman Gürses	Mustafa	182 Ada 28 Parsel

Evleri ile çevrili alan ve 100 m açığından geçirilen hattın içinde kalan saha Gündoğmuş İlçesine bağlı ÇAMLIALAN Köyü Belistir Mahallesi Yerleşik Alanı Olarak tespit edilip,

T.C.
ANTALYA İL ÖZEL İDARESİ
İl Encümeni

KARAR TARİHİ : 17/05/2012
TOPLANTI GÜNÜ : Perşembe
TOPLANTI SAATİ : 10.30
KARAR SAYISI : 208

Karar Özeti : Antalya İli Gündoğmuş İlçesi Çamlıalan Köyü; Pazaryeri, Hacılı, Belistir ve Köyiçi Saray Mahallelerinde Köy Yerleşik Alan Sınır tespiti hakkında,

4- 3194 sayılı İmar Kanununa ek 2 Eylül 1999 gün ve 23804 sayılı Resmi Gazete de yayınlanan plansız alanlar (Belediye ve Mücavir Alan Sınırları İçinde ve Dışında Planı Bulunmayan Alanlarda Uygulanacak) İmar Yönetmeliği'nin 5. Bölüm 43. Maddesi gereğince; Gündoğmuş İlçesine bağlı ÇAMLIALAN Köyü Köyiçi, Saray Mahalleleri Yerleşik Alanı Olarak;

Sıra No:	Adı Soyadı:	Baba Adı:	Ada-Parsel No:
1	Ümmüş Uysal	Durali	206 Ada 8 Parsel
2	Süleyman Atalay	Ahmet Hasan	140 Ada 20 Parsel
3	Hasan Yetkin	Durali	188 Ada 15 Parsel
4	Orman Genel Müdürlüğü		189 Ada 12 Parsel
5	Elif Uysal	Hüseyin	207 Ada 11 Parsel

Evleri ile çevrili alan ve 100 m açığından geçirilen hattın içinde kalan saha Gündoğmuş İlçesine bağlı ÇAMLIALAN Köyü Köyiçi, Saray Mahalleleri Yerleşik Alanı Olarak tespit edilip,

Valilik Makamının 16/06/2010 tarih ve 2885 sayılı Olur ile oluşturulmuş "Köy Yerleşik Alan Sınır Tespit Komisyonu" tarafından Kadastro paftası üzerine işaretlendiği şekliyle yapılan tespitinin, 3194 sayılı İmar Kanununa ek 2 Eylül 1999 gün ve 23804 sayılı Resmi Gazete'de yayınlanan Plansız Alanlar İmar Yönetmeliğinin 5. Bölüm 43. maddesi hükümlerine göre uygun bulunduğuna Encümenimizce oy birliği ile karar verildi.

ENCÜMEN BAŞKANI
Faruk KARAGAY
Genel Sekreter

ÜYE
Ali ARSLAN

ÜYE
Ali GÜZEL

ÜYE
Erdoğan ÇETİN

ÜYE
Gülşüm ÖZER

ÜYE
Mustafa SAYIN

ÜYE
Orhan Bora BAGCIER
Genel Sekreter Yardımcısı

ÜYE
Av. Tayyar Cafer CANPOLAT
Hukuk Müşaviri

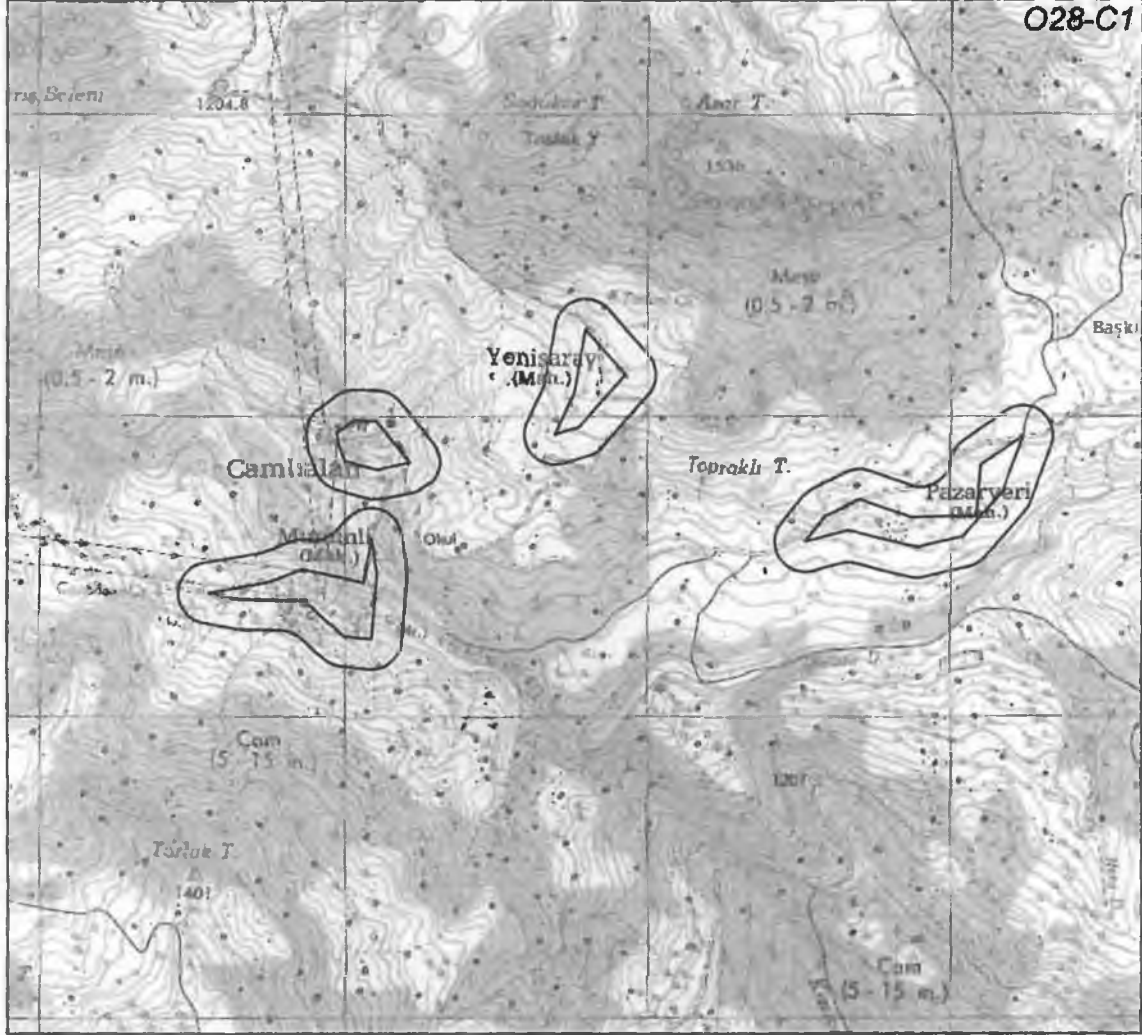
ÜYE
Filiz ATAY
İmar ve İnş. Dai. Bşk.

ÜYE
Selahattin ARTUN
Str. Gış. Dai. Bşk.

ASLI GİBİDİR.

Servet SARAC
Encümen Müdürü

İLİ : ANTALYA
İLÇESİ : GÜNDOĞMUŞ
KÖYÜ : ÇAMLIALAN
PAFTA : 028-C1



1 / 25000

T.C.
ANTALYA İL ÖZEL İDARESİ
İl Encümeni

KARAR TARİHİ : 22/ 03 /2012
TOPLANTI GÜNÜ : Perşembe
TOPLANTI SAATI : 10.30
KARAR SAYISI : 101

Karar Özeti: Antalya İli Gündoğmuş İlçesi Çiçekoluk Köyünün Köy Yerleşik Alan Sınır Tespitine ilişkin teklifin uygun bulunduğuna oy birliği ile karar verildi.

İlgi: İmar ve İnşaat Dairesi Başkanlığının 21/03/2012 tarih ve 6272 sayılı Teklifi

İmar ve İnşaat Dairesi Başkanlığının ilgi sayılı teklifinde: "Valilik Makamının 16/06/2010 tarih ve 2885 sayılı Olur ile oluşturulmuş" Köy Yerleşik Alan Sınır Tespit Komisyonu "tarafından hazırlanmış olan İlimiz Gündoğmuş İlçesi Çiçekoluk Köyünün Köy Yerleşik Alan Sınır Tespiti yapılarak Köy Muhtarı ve azalar ile birlikte tutanak altına alınmıştır. İlimiz Gündoğmuş İlçesi Çiçekoluk Köyünün Köy Yerleşik Alan Sınır Tespiti hususunda karar verilmek üzere yazımız ve ekli dosyanın İl Encümenine Havalesini arz ederim." **denilmektedir.**

Antalya İl Encümeni: 22/03/2012 tarihinde saat:10.30'da Genel Sekreter Faruk KARAÇAY'ın Başkanlığında, üyelerden İlhan BUĞDAYCI, Hüseyin ÇİL, Mustafa ÇETİNKAYA, Mustafa SÜNBÜL, Ali ARICAN, Genel Sekreter Yardımcısı Hüseyin YILDIRIM, Hukuk Müşaviri Av. Tayyar Cafer CANPOLAT, İmar ve İnş. Dai. Bşk. Filiz ATAY ve Strateji Geliştirme Dai. Bşk. Selahattin ARTUN'un iştiraki ile toplandı.

İlgi sayılı teklif ve eki tutanak Encümenimize tevdi edilmekle, tetkik edilerek gereği görüşüldü;

KARAR:

Antalya İli Gündoğmuş İlçesi Çiçekoluk Köyünün Köy Yerleşik Alan Sınır Tespitinin onaylanması istenmektedir.

Antalya İli Gündoğmuş İlçesi Çiçekoluk Köyünün Merkez Mahallesi Köy Yerleşik Alanı olarak;

Sıra No:	Adı Soyadı:	Baba Adı:	Ada-Parsel No:
1	Mehmet Özdemir	Ali	135 Ada 85 Parsel
2	Döndü Eroğlu	Mahmut	123 Ada 31 Parsel
3	Hüseyin Şahin	Hasan	123 Ada 82 Parsel
4	Mehmet Kılınç	Abdil	134 Ada 8 Parsel
5	Mustafa Özdemir	Ali	134 Ada 24 Parsel
6	Hasan Hüseyin Şahin	Veli	121 Ada 27 Parsel
7	Şaban Şahin	Mustafa	132 Ada 12 Parsel
8	Ali Özçelik	Mehmet	132 Ada 6 Parsel
9	Hasan Arslan	Veli	133 Ada 4 Parsel
10	Mustafa Karaca	Ali	140 Ada 15 Parsel
11	Hasan Ali Eroğlu	Mehmet	135 Ada 103 Parsel

Servet SARAÇ
Encümen Müdürü
S. Sarac
ASLI GİBİDİR.

T.C.
ANTALYA İL ÖZEL İDARESİ
İl Encümeni

KARAR TARİHİ : 22/ 03 /2012
TOPLANTI GÜNÜ : Perşembe
TOPLANTI SAATİ : 10.30
KARAR SAYISI : 101

Karar Özeti: Antalya İli Gündoğmuş İlçesi Çiçekoluk Köyünün Köy Yerleşik Alan Sınır Tespitine ilişkin teklifin uygun bulunduğuna oy birliği ile karar verildi.

Evleri ile çevrili alan ve 100 metre açığından geçirilen hattın içinde kalan sahanın Valilik Makamının 16/06/2010 tarih ve 2885 sayılı Olur ile oluşturulmuş "Köy Yerleşik Alan Sınır Tespit Komisyonu" tarafından İlimiz Gündoğmuş İlçesi Çiçekoluk Köyünün Köy Yerleşik Alanı olarak kadastro paftası üzerine işaretlendiği şekliyle yapılan tespitinin, 3194 sayılı İmar Kanununa ek 2 Eylül 1999 gün ve 23804 sayılı Resmi Gazete'de yayımlanan Plansız Alanlar İmar Yönetmeliğinin 5. Bölüm 43. maddesi hükümlerine göre uygun bulunduğuna Encümenimizce oy birliği ile karar verildi.

İL ENCÜMENİ BAŞKANI
Faruk KARAÇAY
Genel Sekreter

ÜYE
İlhan BAĞDAYCI

ÜYE
Hüseyin ÇİL

ÜYE
Mustafa ÇETİNKAYA

ÜYE
Mustafa SÜNBÜL

ÜYE
Ali ARICAN

ÜYE
Hüseyin YILDIRIM
Genel Sekreter Yardımcısı

ÜYE
Av. Tayyar Cafer CANPOLAT
Hukuk Müşaviri

ÜYE
Filiz ATAY
İmar ve İnş.Dai.Bşk.

ÜYE
Şahattin ARTUN
Str.Glş.Dai.Bşk

Servet SARAÇ
Encümen Müdürü

ASLI GİZİDİR.

T.C

ANTALYA İL ÖZEL İDARESİ

İmar ve İnşaat Dairesi Başkanlığı

TUTANAK

İLÇESİ : GÜNDOĞMUŞ

KÖYÜ :ÇİÇEKOLUK


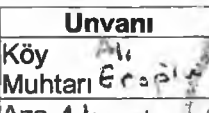




3194 sayılı İmar Kanunu'na ek 2 Eylül 1999 gün ve 23804 sayılı resmi Gazete'de yayınlanan plansız alanlar (Belediye ve Mücavir Alan Sınırları İçinde ve Dışında Planı Bulunmayan Alanlarda Uygulanacak) İmar Yönetmeliği'nin 5. Bölüm 43. Maddesi gereğince; Gündoğmuş İlçesi'ne bağlı ÇİÇEKOLUK Köyü mekez mahallesi Yerleşik Alanı olarak;

Sıra No:	Adı Soyadı:	Baba Adı:	Ada-Parsel No:
1	Mehmet Ozdemir	Ali	135 Ada 85 Parsel
2	Döndü Eroğlu	Mahmut	123 Ada 31 Parsel
3	Hüseyin Şahin	Hasan	123 Ada 82 Parsel
4	Mehmet Kılınç	Abdil	134 Ada 8 Parsel
5	Mustafa Ozdemir	Ali	134 Ada 24 Parsel
6	Hasan Hüseyin Şahin	Veli	121 Ada 27 Parsel
7	Şaban Şahin	Mustafa	132 Ada 12 Parsel
8	Ali Özçelik	Mehmet	132 Ada 6 Parsel
9	Hasan Arslan	Veli	133 Ada 4 Parsel
10	Mustafa Karaca	Ali	140 Ada 15 Parsel
11	Hasan Ali Eroğlu	Mehmet	135 Ada 103 Parsel

Evleri ile çevrili alan ve 100 m açığından geçirilen hattın içinde kalan saha ÇİÇEKOLUK Köyü'nün merkez mahallesi yerleşik alanı olarak tespit edilip tarafımızdan imza altına alınmıştır.

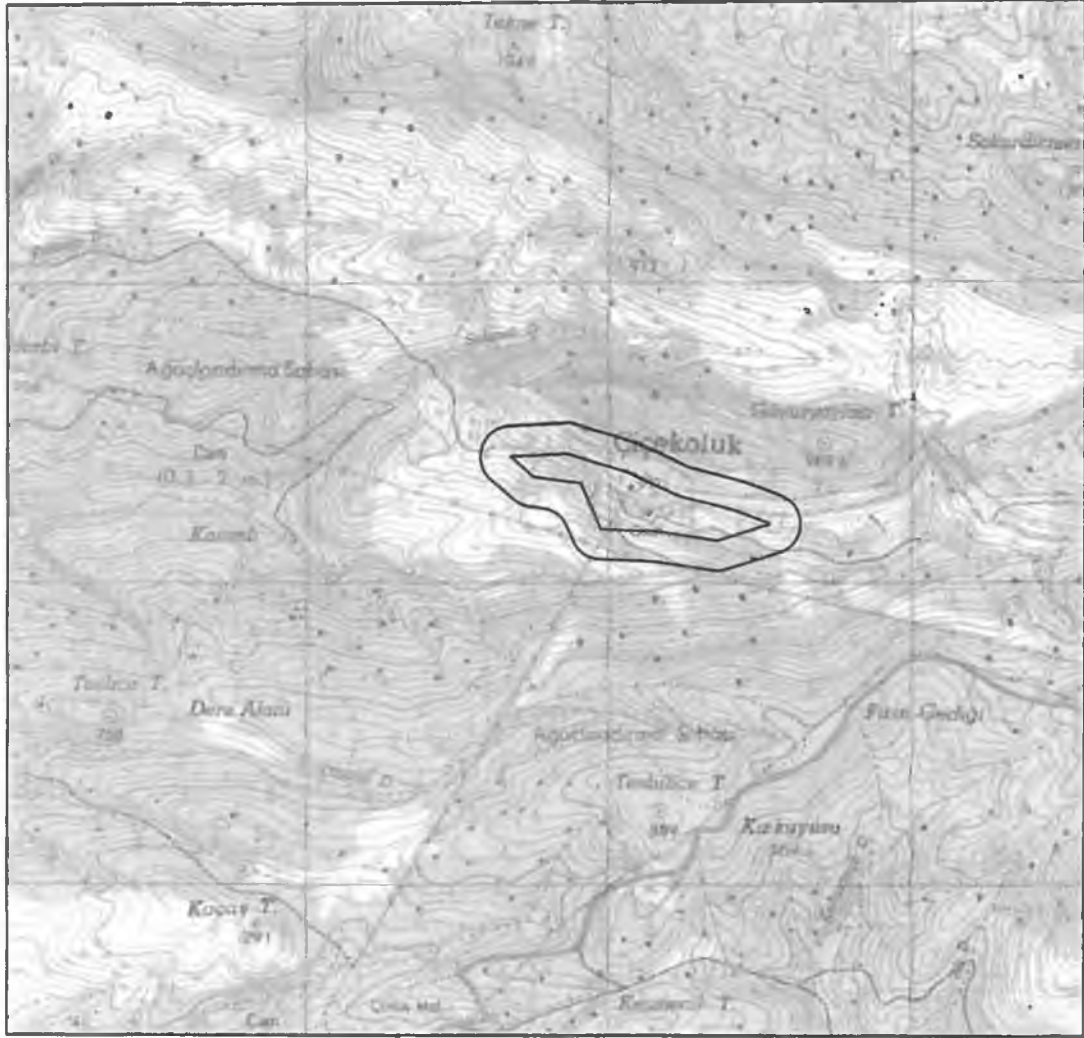
İL ÖZEL İDARESİNDEN

KÖY İHTİYAR HEYETİNDEN

Adı Soyadı	Unvanı	İmza	Adı Soyadı	Unvanı	İmza
Nihat YILMAZ	Harita Mühendisi			Köy Muhtarı	
Fatih YILMAZ	Şehir Plancısı			Aza Ahmet Şahin	
Selahattin Uysal	Harita Teknikeri			Aza Mustafa Eroğlu	

ONAY

İLİ : ANTALYA
İLÇESİ : GÜNDOĞMUŞ
KÖYÜ : ÇİÇEKOLUK
PAFTA : 027-B4



T.C.
ANTALYA İL ÖZEL İDARESİ
İmar ve İnşaat Dairesi Başkanlığı

Sayı : M.07.0.İÖİ.0.13.02.00-310.04.01-12035
Konu : İlan(Gündoğmuş İlçesi Narağacı Köyü Köy Yerleşik Alan Sınır Tespiti)

06/06.2012

GÜNDOĞMUŞ KAYMAKAMLIĞI
(Narağacı Köyü Muhtarlığına)

İlgi : 17/05/2012 tarih ve 210 sayılı Antalya İl Özel İdaresi İl Encümeni Kararı

İlimiz Gündoğmuş İlçesi Narağacı Köyünün Köy Yerleşik Alan Sınır Tespiti , İl Encümeninin 17/05/2012 tarih ve 210 sayılı Kararı ile uygun bulunarak onaylanmıştır.

Söz konusu karar,tutanak ve pafta örnekleri yazımız ekindedir.Köy Muhtarlığınca ilan edilerek askı tutanaklarının İdaremize gönderilmesi hususunda gereğini rica ederim.


Filiz ATAY
İmar ve İnşaat Daire Başkanı

EK :
Dosya (1 ad.)

04/06/2012 Harita Kadastro Mühendisi : N. YILMAZ
5.16 ... İmar ve Kentsel İyileştirme Müd.V. : H. ELMAS

T.C.
ANTALYA İL ÖZEL İDARESİ
İl Encümeni

KARAR TARİHİ : 17/05/2012
TOPLANTI GÜNÜ : Perşembe
TOPLANTI SAATİ : 10.30
KARAR SAYISI : 210

Karar Özeti : Antalya İli Gündoğmuş İlçesi Narağacı Köyünün Köy Yerleşik Alan Sınır tespiti hakkında,

Antalya İl Encümeni: 17/05/2012 tarihinde saat:10.30'da Genel Sekreter Faruk KARAÇAY'ın Başkanlığında, üyelerden Ali ARSLAN, Ali GÜZEL, Erdoğan ÇETİN, Mustafa SAYIN, Gülsüm ÖZER, Genel Sekreter Yardımcısı Orhan Bora BAĞCACIER, Hukuk Müşaviri Av. Tayyar Cafer CANPOLAT, İmar ve İnş. Dai. Bşk. Filiz ATAY ve Strateji Geliştirme Dai. Bşk. Selahattin ARTUN'un iştiraki ile toplandı.

İlgi: İmar ve İnşaat Dairesi Başkanlığının 09.05.2012 tarih ve 9786 sayılı Teklifi

İlgi sayılı teklifte: "Valilik Makamının 16/06/2010 tarih ve 2885 sayılı Olur ile oluşturulmuş "Köy Yerleşik Alan Sınır Tespit Komisyonu" tarafından hazırlanmış olan İlimiz Gündoğmuş İlçesi Narağacı Köyünün Köy Yerleşik Alan Sınır Tespiti yapılarak Köy Muhtarı ve azalar ile birlikte tutanak altına alınmıştır.

İlimiz Gündoğmuş İlçesi Narağacı Köyünün Köy Yerleşik Alan Sınır Tespiti hususunda karar verilmek üzere yazımız ve ekli dosyanın İl Encümenine havalesini arz ederim. **Denilmektedir.**

İlgi sayılı teklif Encümenimize tevdi edilmekle, tetkik edilerek gereği görüşüldü;

K A R A R :

1- 3194 sayılı İmar Kanununa ek 2 Eylül 1999 gün ve 23804 sayılı Resmi Gazete de yayınlanan plansız alanlar (Belediye ve Mücavir Alan Sınırları İçinde ve Dışında Planı Bulunmayan Alanlarda Uygulanacak) İmar Yönetmeliği'nin 5. Bölüm 43. Maddesi gereğince; Gündoğmuş İlçesine bağlı Narağacı Köyü Merkez Mahallesi Yerleşik Alanı Olarak;

Sıra No:	Adı Soyadı:	Baba Adı:	Ada-Parsel No:
1	Hamit Uysal	Ali	112 Ada 4 Parsel
2	Ahmet Kurt	Hüseyin	118 Ada 3 Parsel
3	Asiye Yavuz	Ali	123 Ada 4 Parsel
4	Baki Aktay	Murat	131 Ada 88 Parsel
5	Hasan Tezel	Apdullah	131 Ada 39 Parsel
6	Yusuf Şirin	Apdülkadir	134 Ada 2 Parsel
7	Mehmet Sezer	Ahmet	142 Ada 48 Parsel
8	Ali Arıkan	Şevki	145 Ada 1 Parsel
9	Durali Sönmez	Hüseyin	125 Ada 9 Parsel
10	İsmet Uysal	Ali	119 Ada 11 Parsel
11	Ali Yiğit	Hasan	112 Ada 3 Parsel
12	Semran Sezer	Apdullah	110 Ada 6 Parsel
13	Mehmet Arıkan	Şevki	106 Ada 1 Parsel

ASLI GİBİDİR
S. Sarac
Servet SARAC
Encümen Başkanı

T.C.
ANTALYA İL ÖZEL İDARESİ
İl Encümeni

KARAR TARİHİ : 17/ 05 /2012
TOPLANTI GÜNÜ : Perşembe
TOPLANTI SAATİ : 10.30
KARAR SAYISI : 210

Karar Özeti : Antalya İli Gündoğmuş İlçesi Narağacı Köyünün Köy Yerleşik Alan Sınır tespiti hakkında,

Evleri ile çevrili alan ve 100 m açığından geçirilen hattın içinde kalan saha Gündoğmuş İlçesine bağlı Narağacı Köyü Merkez Mahallesi Yerleşik Alanı Olarak tespit edilip,

Valilik Makamının 16/06/2010 tarih ve 2885 sayılı Olur ile oluşturulmuş "Köy Yerleşik Alan Sınır Tespit Komisyonu" tarafından Kadastro paftası üzerine işaretlendiği şekliyle yapılan tespitinin, 3194 sayılı İmar Kanununa ek 2 Eylül 1999 gün ve 23804 sayılı Resmi Gazete'de yayımlanan Plansız Alanlar İmar Yönetmeliğinin 5. Bölüm 43. maddesi hükümlerine göre uygun bulunduğu Encümenimizce oy birliği ile karar verildi.

ENCÜMENİ BAŞKANI
Faruk KARACAY
Genel Sekreter

ÜYE
Ali ARSLAN

ÜYE
Ali GÜZEL

ÜYE
Erdogan ÇETİN

ÜYE
Gülsüm ÖZER

ÜYE
Mustafa SAVIN

ÜYE
Orhan Bora BAĞCACIER
Genel Sekreter Yardımcısı

ÜYE
Av. Tayyar Cafer CANPOLAT
Hukuk Müşaviri

ÜYE
Filiz ATAY
İmar ve İnş. Dai. Bşk.

ÜYE
Selahattin ARTUN
Str. Gış. Dai. Bşk.

ASLI GİBİDİR.

Servet SARAC

Encümen Başkanı

A. Sarac

T.C

ANTALYA İL ÖZEL İDARESİ

İmar ve İnşaat Dairesi Başkanlığı

TUTANAK

İLÇESİ : GÜNDOĞMUŞ

KÖYÜ : NARAĞACI



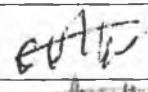


3194 sayılı İmar Kanunu'na ek 2 Eylül 1999 gün ve 23804 sayılı resmi Gazete'de yayınlanan plansız alanlar (Belediye ve Mücavir Alan Sınırları İçinde ve Dışında Planı Bulunmayan Alanlarda Uygulanacak) İmar Yönetmeliği'nin 5. Bölüm 43. Maddesi gereğince; Gündoğmuş İlçesi'ne bağlı NARAĞACI Köyü merkez mahallesi Yerleşik Alanı olarak;

Sıra No:	Adı Soyadı:	Baba Adı:	Ada-Parsel No:
1	Hamit Uysal	Ali	112 Ada 4 Parsel
2	Ahmet Kurt	Hüseyin	118 Ada 3 Parsel
3	Asiye Yavuz	Ali	123 Ada 4 Parsel
4	Baki Aktay	Murat	131 Ada 88 Parsel
5	Hasan Tezel	Abdullah	131 Ada 39 Parsel
6	Yusuf Şirin	Abdülkadir	134 Ada 2 Parsel
7	Mehmet Sezer	Ahmet	142 Ada 48 Parsel
8	Ali Arıkan	Şevki	145 Ada 1 Parsel
9	Durali Sönmez	Hüseyin	125 Ada 9 Parsel
10	İsmet Uysal	Ali	119 Ada 11 Parsel
11	Ali Yiğit	Hasan	112 Ada 3 Parsel
12	Semran Sezer	Abdullah	110 Ada 6 Parsel
13	Mehmet Arıkan	Şevki	106 Ada 1 Parsel

Evleri ile çevrili alan ve 100 m açığından geçirilen hattın içinde kalan saha NARAĞACI Köyü'nün merkez mahallesi yerleşik alanı olarak tespit edilip tarafımızdan imza altına alınmıştır.

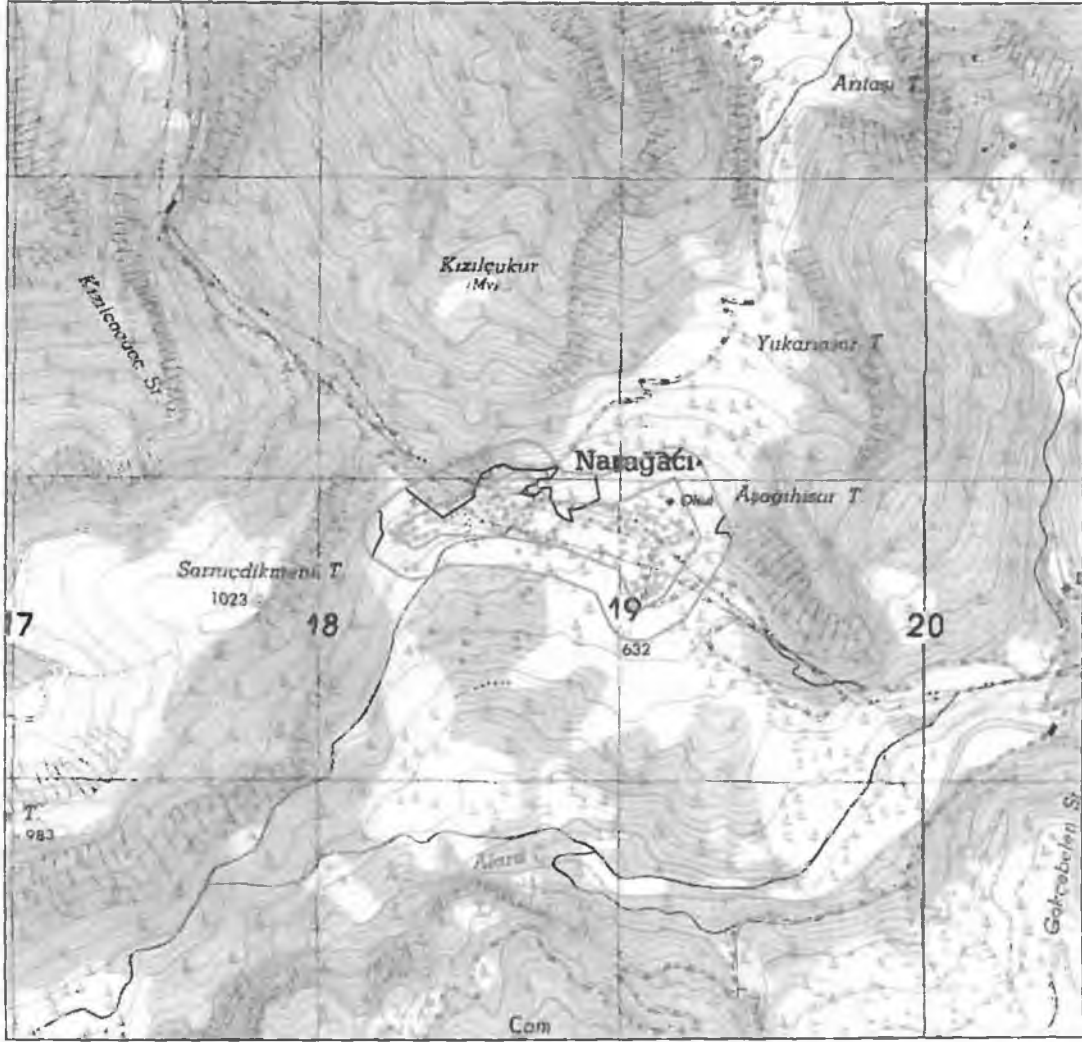
İL ÖZEL İDARESİNDEN

KÖY İHTİYAR HEYETİNDEN

Adı Soyadı	Ünvanı	İmza	Adı Soyadı	Ünvanı	İmza
Nihat YILMAZ	Harita Mühendisi			Köy Muhtarı	
Fatih YILMAZ	Şehir Plancısı			Aza Durali Sönmez	
Selahattin Uysal	Harita Teknikeri			Aza Şevki Uysal	

ONAY

İLİ : ANTALYA
İLÇESİ : GÜNDOĞMUŞ
KÖYÜ : NARAĞACI
PAFTA : O28-A4



1 / 25000

T.C.
ANTALYA İL ÖZEL İDARESİ
İmar ve İnşaat Dairesi Başkanlığı

Sayı : M.07.0.İÖİ.0.13.02.00-310.04.01-12037
Konu : İlan(Gündoğmuş İlçesi Karaköy Köyü Köy Yerleşik Alan Sınır Tespiti)


06/06/2012

GÜNDOĞMUŞ KAYMAKAMLIĞI
(Karaköy Köyü Muhtarlığına)

İlgi: 17/05/2012 tarih ve 209 sayılı Antalya İl Özel İdaresi İl Encümeni Kararı

İlimiz Gündoğmuş İlçesi Karaköy Köyünün Köy Yerleşik Alan Sınır Tespiti , İl Encümeninin 17/05/2012 tarih ve 209 sayılı Kararı ile uygun bulunarak onaylanmıştır.

Söz konusu karar,tutanak ve pafta örnekleri yazımız ekindedir.Köy Muhtarlığınca ilan edilerek askı tutanaklarının İdaremize gönderilmesi hususunda gereğini rica ederim.


Filiz ATAY
İmar ve İnşaat Daire Başkanı

EK :
Dosya (1 ad.)

04/06/2012 Harita Kadastro Mühendisi : N. YILMAZ
05..6.11... İmar ve Kentsel İyileştirme Müd.V. : H. ELMAS

T.C.
ANTALYA İL ÖZEL İDARESİ
İl Encümeni

KARAR TARİHİ : 17/05/2012
TOPLANTI GÜNÜ : Perşembe
TOPLANTI SAATİ : 10.30
KARAR SAYISI : 209

Karar Özeti : Antalya İli Gündoğmuş İlçesi Karaköy Köyünün Köy Yerleşik Alan Sınır tespiti hakkında,

Antalya İl Encümeni: 17/05/2012 tarihinde saat:10.30'da Genel Sekreter Faruk KARAÇAY'ın Başkanlığında, üyelerden Ali ARSLAN, Ali GÜZEL, Erdoğan ÇETİN, Mustafa SAYIN, Gülsüm ÖZER, Genel Sekreter Yardımcısı Orhan Bora BAĞCACIER, Hukuk Müşaviri Av. Tayyar Cafer CANPOLAT, İmar ve İnş. Dai. Bşk. Filiz ATAY ve Strateji Geliştirme Dai. Bşk. Selahattin ARTUN'un iştiraki ile toplandı.

İlgi: İmar ve İnşaat Dairesi Başkanlığının 09.05.2012 tarih ve 9785 sayılı Teklifi

İlgi sayılı teklifte: "Valilik Makamının 16/06/2010 tarih ve 2885 sayılı Olur ile oluşturulmuş "Köy Yerleşik Alan Sınır Tespit Komisyonu" tarafından hazırlanmış olan İlimiz Gündoğmuş İlçesi Karaköy Köyünün Köy Yerleşik Alan Sınır Tespiti yapılarak Köy Muhtarı ve azalar ile birlikte tutanak altına alınmıştır.

İlimiz Gündoğmuş İlçesi Karaköy Köyünün Köy Yerleşik Alan Sınır Tespiti hususunda karar verilmek üzere yazımız ve ekli dosyanın İl Encümenine havalesini arz ederim. **Denilmektedir.**

İlgi sayılı teklif Encümenimize tevdi edilmekle, tetkik edilerek gereği görüşüldü;

KARAR:

1- 3194 sayılı İmar Kanununa ek 2 Eylül 1999 gün ve 23804 sayılı Resmi Gazete de yayınlanan plansız alanlar (Belediye ve Mücavir Alan Sınırları İçinde ve Dışında Planı Bulunmayan Alanlarda Uygulanacak) İmar Yönetmeliği'nin 5. Bölüm 43. Maddesi gereğince; Gündoğmuş İlçesine bağlı KARAKÖY Köyü Yerleşik Alanı Olarak;

Sıra No:	Adı Soyadı:	Baba Adı:	Ada-Parsel No:
1	Mustafa Dumansız	Mustafa	151 Ada 5 Parsel
2	Hüseyin Dora	İsmail Hakkı	161 Ada 7 Parsel
3	Ali Dora	Mustafa	140 Ada 17 Parsel
4	Ahmet Yücesan	Mustafa	143 Ada 1 Parsel
5	Hasan Namal	Ali	143 Ada 3 Parsel
6	Emine Namal	Ali	144 Ada 16 Parsel
7	Köy Tüzel Kişiliği		148 Ada 7 Parsel
8	Ali Gürses	Mustafa	156 Ada 2 Parsel
9	Hilmi Namal	Latif	151 Ada 1 Parsel

1.0.
ANTALYA İL ÖZEL İDARESİ
İl Encümeni

KARAR TARİHİ : 17/05/2012
TOPLANTI GÜNÜ : Perşembe
TOPLANTI SAATİ : 10.30
KARAR SAYISI : 209

Karar Özeti : Antalya İli Gündoğmuş İlçesi Karaköy Köyünün Köy Yerleşik Alan Sınır tespiti hakkında,

Evleri ile çevrili alan ve 100 m açığından geçirilen hattın içinde kalan saha Gündoğmuş İlçesine bağlı KARAKÖY Köyü'nün Yerleşik Alanı Olarak tespit edilip,

Valilik Makamının 16/06/2010 tarih ve 2885 sayılı Olur ile oluşturulmuş "Köy Yerleşik Alan Sınır Tespit Komisyonu" tarafından Kadastro paftası üzerine işaretlendiği şekliyle yapılan tespitinin, 3194 sayılı İmar Kanununa ek 2 Eylül 1999 gün ve 23804 sayılı Resmi Gazete'de yayımlanan Plansız Alanlar İmar Yönetmeliğinin 5. Bölüm 43. maddesi hükümlerine göre uygun bulunduğuna Encümenimizce oy birliği ile karar verildi.

ENCÜMENİ BAŞKANI
Faruk KARAGAY
Genel Sekreter

ÜYE
Ali ARSLAN

ÜYE
AHGÜZEL

ÜYE
Erdogan ÇETİN

ÜYE
Gülsüm ÖZER

ÜYE
Mustafa DAYI

ÜYE
Ouhan Bora BAGCACIER
Genel Sekreter Yardımcısı

ÜYE
Av. Tayyar Cafer CANPOLAT
Hukuk Müşaviri

ÜYE
Filiz ATAY
İmar ve İnş. Dai. Bşk.

ÜYE
Selahattin ARTUN
Str. Gış. Dai. Bşk.

ASLI GİBİDİR.
S. Sarac
Servet SARAC
Encümen Müdürü

T.C

ANTALYA İL ÖZEL İDARESİ

İmar ve İnşaat Dairesi Başkanlığı

TUTANAK

İLÇESİ : GÜNDOĞMUŞ

KÖYÜ :KARAKÖY



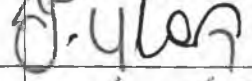
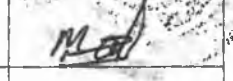
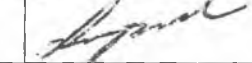
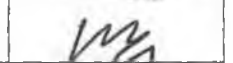
3194 sayılı İmar Kanunu'na ek 2 Eylül 1999 gün ve 23804 sayılı resmi Gazete'de yayınlanan plansız alanlar (Belediye ve Mücavir Alan Sınırları İçinde ve Dışında Planı Bulunmayan Alanlarda Uygulanacak) İmar Yönetmeliği'nin 5. Bölüm 43. Maddesi gereğince; Gündoğmuş İlçesi'ne bağlı KARAKÖY Köyü Yerleşik Alanı olarak;

Sıra No:	Adı Soyadı:	Baba Adı:	Ada-Parsel No:
1	Mustafa Dumansız	Mustafa	151 Ada 5 Parsel
2	Hüseyin Dora	İsmail Hakkı	161 Ada 7 Parsel
3	Ali Dora	Mustafa	140 Ada 17 Parsel
4	Ahmet Yücesan	Mustafa	143 Ada 1 Parsel
5	Hasan Namal	Ali	143 Ada 3 Parsel
6	Emine Namal	Ali	144 Ada 16 Parsel
7	Köy Tüzel Kişiliği		148 Ada 7 Parsel
8	Ali Gürses	Mustafa	156 Ada 2 Parsel
9	Hilmi Namal	Latif	151 Ada 1 Parsel

Evleri ile çevrili alan ve 100 m açığından geçirilen hattın içinde kalan saha KARAKÖY Köyü'nün yerleşik alanı olarak tespit edilip tarafımızdan imza altına alınmıştır.

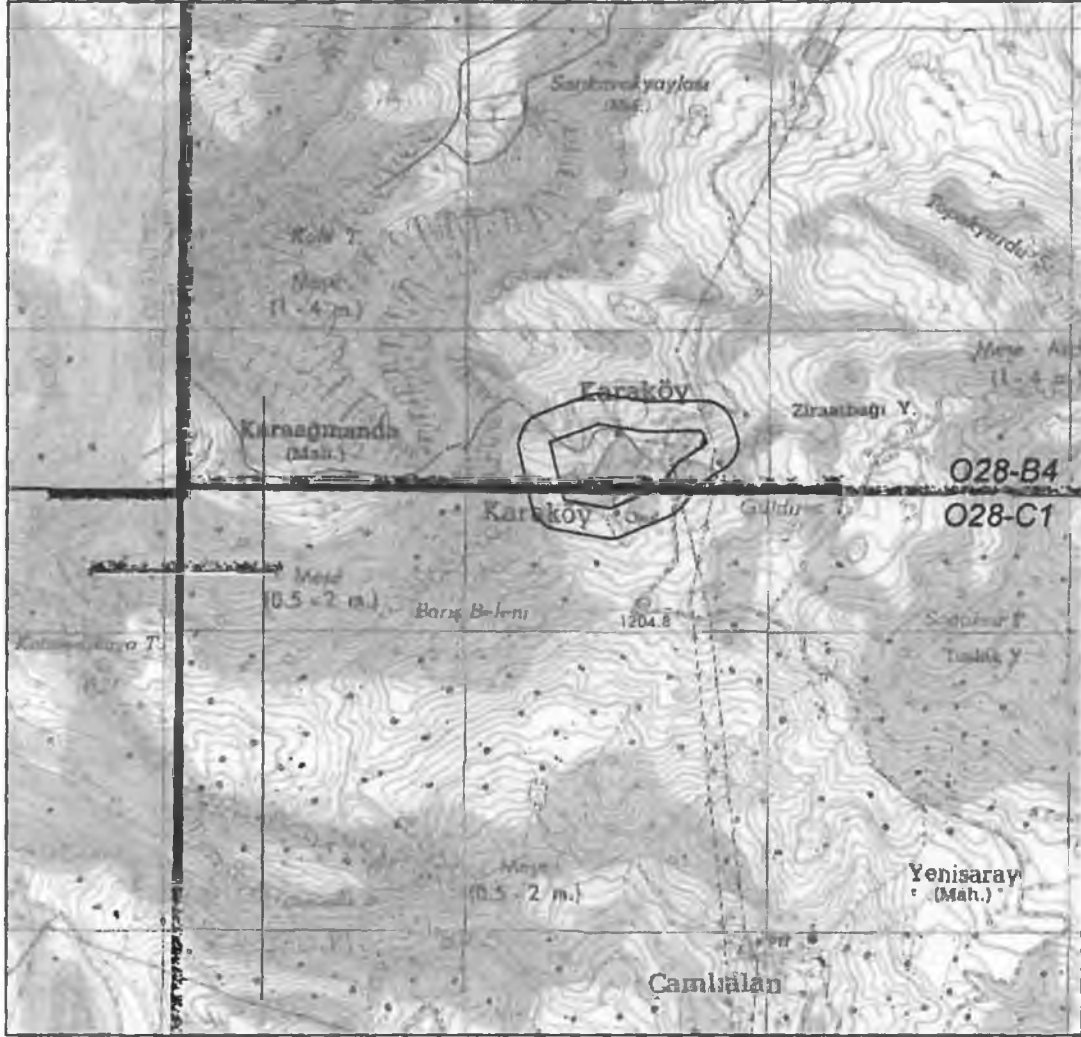
İL ÖZEL İDARESİNDEN

KÖY İHTİYAR HEYETİNDEN

Adı Soyadı	Ünvanı	İmza	Adı Soyadı	Ünvanı	İmza
Nihat YILMAZ	Harita Mühendisi			Köy Muhtarı	
Fatih YILMAZ	Şehir Plancısı			Aza	
Selahattin Uysal	Harita Teknikeri			Aza	

ONAY

İLİ : ANTALYA
İLÇESİ : GÜNDOĞMUŞ
KÖYÜ : KARAKÖY
PAFTA : 028-B4,028-C1



T.C.
ANTALYA İL ÖZEL İDARESİ
İl Encümeni

KARAR TARİHİ : 22/03/2012
TOPLANTI GÜNÜ : Perşembe
TOPLANTI SAATİ : 10.30
KARAR SAYISI : 106

Karar Özeti : Gündoğmuş İlçesine bağlı Ümütlü Köyünün Köy Yerleşik Alanı Sınır Tespitine ilişkin ilgili teklifin uygun bulunduğuna oy birliği ile karar verildi.

İlgi: İmar ve İnşaat Dairesi Başkanlığının 21/03/2012 tarih ve 6275 sayılı Teklifi.

İmar ve İnşaat Dairesi Başkanlığının ilgi sayılı teklifinde "Valilik Makamının 16/06/2010 tarih ve 2885 sayılı Olur ile oluşturulmuş" Köy Yerleşik Alan Sınır Tespit Komisyonu" tarafından hazırlanmış olan İlimiz Gündoğmuş İlçesi Ümütlü Köyünün Köy Yerleşik Alan Sınır Tespiti yapılarak Köy Muhtarı ve azalar ile birlikte tutanak altına alınmıştır.

İlimiz Gündoğmuş İlçesi Ümütlü Köyünün Köy Yerleşik Alan Sınır Tespiti hususunda karar verilmek üzere yazımız ve ekli dosyanın İl Encümenine Havalesini arz ederim." denilmektedir.

Antalya İl Encümeni: 22/03/2012 tarihinde saat:10.30'da Genel Sekreter Faruk KARAÇAY'ın Başkanlığında, üyelerden İlhan BUĞDAYCI, Hüseyin ÇİL, Mustafa ÇETİNKAYA, Mustafa SÜNBÜL, Ali ARICAN, Genel Sekreter Yardımcısı Hüseyin YILDIRIM, Hukuk Müşaviri Av. Tayyar Cafer CANPOLAT, İmar ve İnş. Dai. Bşk. Filiz ATAY ve Strateji Geliştirme Dai. Bşk. Selahattin ARTUN'un iştiraki ile toplandı.

İlgi sayılı teklif ve eki tutanak Encümenimize tevdi edilmekle, tetkik edilerek gereği görüldü;

KARAR:

Antalya İli Gündoğmuş İlçesi Ümütlü Köyünün Köyü Köy Yerleşik Alan Sınır Tespitinin onaylanması istenmektedir.

Antalya İli Gündoğmuş İlçesi Ümütlü Köyü Köy Yerleşik Alanı olarak;

Sıra No:	Adı Soyadı:	Baba Adı:	Ada-Parsel No:
1	Cafer Metin	Durmuş	146 Ada 43 Parsel
2	Mustafa Sözen	Ali	289 Ada 33 Parsel
3	Süleyman Demir	Mehmet	121 Ada 30 Parsel
4	İbrahim Demir	Mehmet	121 Ada 14 Parsel
5	Ramazan Yılmaz	İsmail	116 Ada 27 Parsel
6	Ali Çetin	Ali	280 Ada 23 Parsel
7	Mustafa Arslan	Mustafa	302 Ada 7 Parsel
8	İbrahim Yılmaz	İsmail	302 Ada 16 Parsel
9	Ramazan Demir	Duralı	302 Ada 18 Parsel
10	Kazım Metin	Hüseyin	305 Ada 4 Parsel
11	Yalçın Metin	Mustafa	303 Ada 33 Parsel

Semra SARAC
Encümen Müdürü

S. Sarac
ASLI GIBİDİR.

T.C.
ANTALYA İL ÖZEL İDARESİ
İl Encümeni

KARAR TARİHİ : 22/03/2012
TOPLANTI GÜNÜ : Perşembe
TOPLANTI SAATİ : 10.30
KARAR SAYISI : 106

Karar Özeti : Gündoğmuş İlçesine bağlı Ümütlü Köyünün Köy Yerleşik Alanı Sınır Tespitine ilişkin ilgili teklifin uygun bulunduğu oy birliği ile karar

Evleri ile çevrili alan ve 100 metre açığından geçirilen hattın içinde kalan sahanın Valilik Makamının 16.06.2010 tarih ve 2885 sayılı Olur ile oluşturulmuş "Köy Yerleşik Alan Sınır Tespit Komisyonu" tarafından İlimiz Gündoğmuş İlçesine bağlı Ümütlü Köyünün Köy Yerleşik Alanı olarak kadastro paftası üzerine işaretlendiği şekilde yapılan tespitinin 3194 sayılı İmar Kanununa ek 2 Eylül 1999 gün ve 23804 sayılı Resmi Gazete'de yayımlanan Plansız Alanlar İmar Yönetmeliğinin 5. Bölüm 43. maddesi hükümlerine göre uygun bulunduğu Encümenimizce oy birliği ile karar verildi.

İL ENCÜMENİ BAŞKANI
Faruk KARACAY
Genel-Sekreter

ÜYE
İlhan BUGDAYCI

ÜYE
Hüseyin CİL

ÜYE
Mustafa ÇETİNKAYA

ÜYE
Mustafa SÜNBÜL

ÜYE
Ali ARICAN

ÜYE
Hüseyin YILDIRIM
Genel-Sekreter-Yardımcısı

ÜYE
Av. Tayyar CATER CANPOLAT
Hukuk Müşaviri

ÜYE
Filiz ATAY
İmar ve İnş.Dai.Bşk.

ÜYE
Selahattin ARTUN
Str.Glş.Dai.Bşk

Servet SARAY
Encümen Müdürü

ASLI GİZLİDİR.

T.C

ANTALYA İL ÖZEL İDARESİ

İmar ve İnşaat Dairesi Başkanlığı

TUTANAK

İLÇESİ : GÜNDOĞMUŞ

KÖYÜ : ÜMÜTLÜ



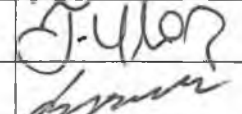



3194 sayılı İmar Kanunu'na ek 2 Eylül 1999 gün ve 23804 sayılı resmi Gazete'de yayınlanan plansız alanlar (Belediye ve Mücavir Alan Sınırları İçinde ve Dışında Planı Bulunmayan Alanlarda Uygulanacak) İmar Yönetmeliği'nin 5. Bölüm 43. Maddesi gereğince; Gündoğmuş İlçesi'ne bağlı ÜMÜTLÜ Köyü Yerleşik Alanı olarak;

Sıra No:	Adı Soyadı:	Baba Adı:	Ada-Parsel No:
1	Cafer Metin	Durmuş	146 Ada 43 Parsel
2	Mustafa Sözen	Ali	289 Ada 33 Parsel
3	Süleyman Demir	Mehmet	121 Ada 30 Parsel
4	İbrahim Demir	Mehmet	121 Ada 14 Parsel
5	Ramazan Yılmaz	İsmail	116 Ada 27 Parsel
6	Ali Çetin	Ali	280 Ada 23 Parsel
7	Mustafa Arslan	Mustafa	302 Ada 7 Parsel
8	İbrahim Yılmaz	İsmail	302 Ada 16 Parsel
9	Ramazan Demir	Durali	302 Ada 18 Parsel
10	Kazım Metin	Hüseyin	305 Ada 4 Parsel
11	Yalçın Metin	Mustafa	303 Ada 33 Parsel

Evleri ile çevrili alan ve 100 m açığından geçirilen hattın içinde kalan saha ÜMÜTLÜ Köyü'nün yerleşik alanı olarak tespit edilip tarafımızdan imza altına alınmıştır.

İL ÖZEL İDARESİNDEN

KÖY İHTİYAR HEYETİNDEN

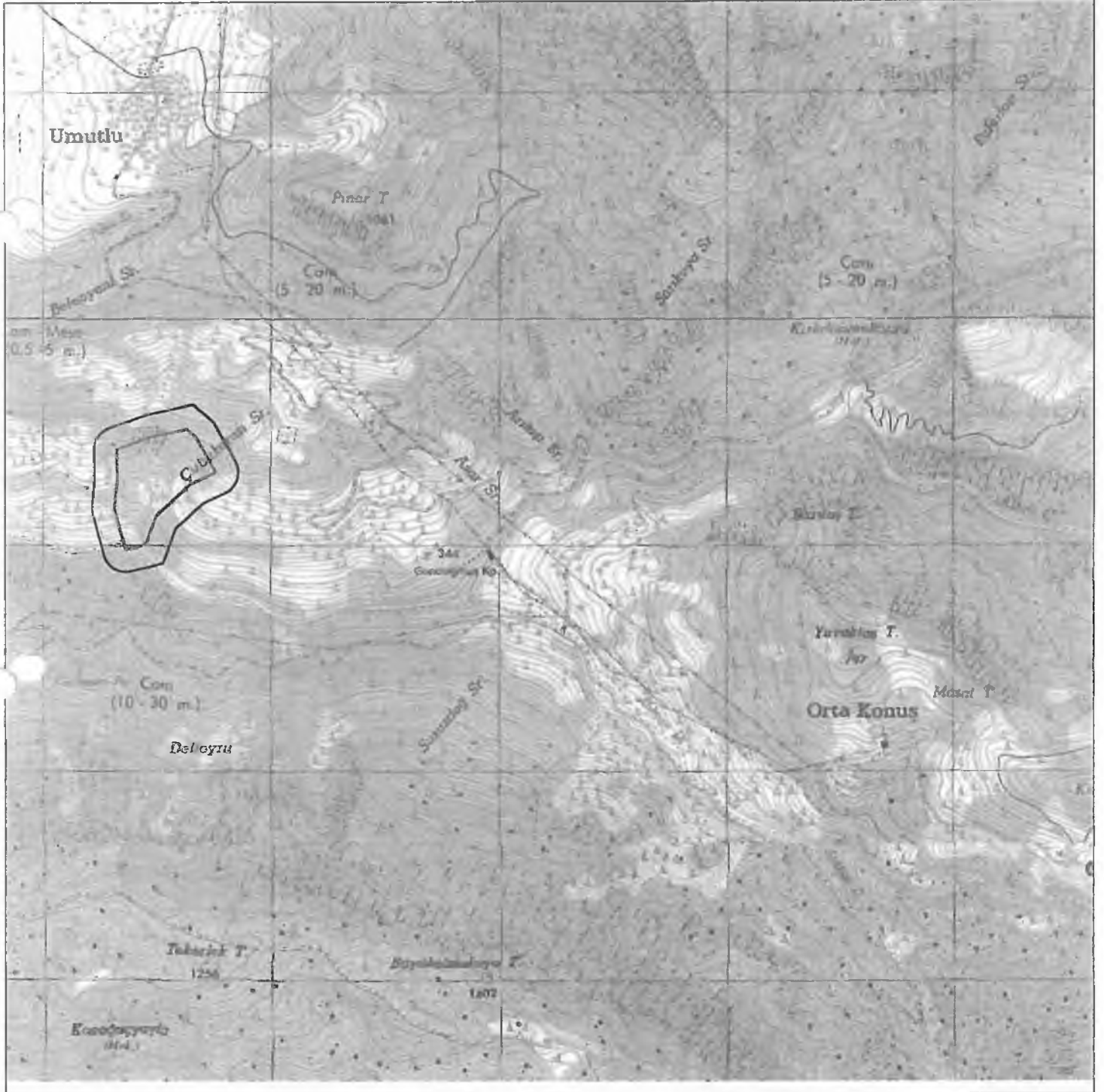
Adı Soyadı	Unvanı	İmza	Adı Soyadı	Unvanı	İmza
Nihat YILMAZ	Harita Mühendisi		Köy Muhtarı	Mustafa Sözen	
Fatih YILMAZ	Şehir Plancısı		Aza	Namik Kemal Demir	
Selahattin Uysal	Harita Teknikeri		Aza	Tahya RSCAN	

ONAY

İLİ : ANTALYA
İLÇESİ : GÖNDOĞMUŞ
KÖYÜ : ÜMİTLİ
PAFTA : O28-A4, O28-D1



1 / 25000



T.C.
ANTALYA İL ÖZEL İDARESİ
İmar ve İnşaat Dairesi Başkanlığı

Sayı : M.07.0.İÖİ.0.13.02.00-310.04.01-12037
Konu : İlan(Gündoğmuş İlçesi Akyarı Köyü Köy Yerleşik Alan Sınır Tespiti)


06/06.1.2012

GÜNDOĞMUŞ KAYMAKAMLIĞI
(Akyarı Köyü Muhtarlığına)

İlgi : 17/05/2012 tarih ve 206 sayılı Antalya İl Özel İdaresi İl Encümeni Kararı

İlimiz Gündoğmuş İlçesi Akyarı Köyünün Köy Yerleşik Alan Sınır Tespiti , İl Encümeninin 17/05/2012 tarih ve 206 sayılı Kararı ile uygun bulunarak onaylanmıştır.

Söz konusu karar,tutanak ve pafta örnekleri yazımız ekindedir.Köy Muhtarlığınca ilan edilerek askı tutanaklarının İdaremize gönderilmesi hususunda gereğini rica ederim.


Filiz ATAY
İmar ve İnşaat Daire Başkanı

EK :

Dosya (1 ad.)

04/06/2012 Harita Kadastro Mühendisi : N. YILMAZ
5.10.12 İmar ve Kentsel İyileştirme Müd.V. : H. ELMAS

T.C

ANTALYA İL ÖZEL İDARESİ

İmar ve İnşaat Dairesi Başkanlığı

TUTANAK

İLÇESİ : GÜNDOĞMUŞ

KÖYÜ : AKYARI


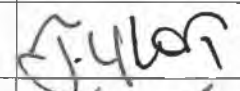

3194 sayılı İmar Kanunu'na ek 2 Eylül 1999 gün ve 23804 sayılı resmi Gazete'de yayınlanan plansız alanlar (Belediye ve Mücavir Alan Sınırları İçinde ve Dışında Planı Bulunmayan Alanlarda Uygulanacak) İmar Yönetmeliği'nin 5. Bölüm 43. Maddesi gereğince; Gündoğmuş İlçesi'ne bağlı AKYARI Köyü Tavşanalanı mahallesi Yerleşik Alanı olarak;

Sıra No:	Adı Soyadı:	Baba Adı:	Ada-Parsel No:
1	Süleyman Kömeç	Ramazan	263 Ada 10 Parsel
2	Emine Elçi	Süleyman	259 Ada 5 Parsel
3	Mehmet Barcın	Mustafa	258 Ada 4 Parsel
4	Yakup Çakal	Mehmet Ali	242 Ada 3 Parsel
5	Mehmet Kaplan	Mehmet	242 Ada 1 Parsel
6	Mehmet Doğan	Mustafa	238 Ada 7 Parsel
7	Mehmet Ali Çevik	Arif	254 Ada 10 Parsel
8	Alim Göçe	Veysel	254 Ada 27 Parsel
9	Hilmi Çetin	Mustafa	196 Ada 9 Parsel
10	Alim Çetin - Fatma Çetin	Mehmet	251 Ada 5 Parsel
11	Resul Çevik	Ahmet	226 Ada 27 Parsel
12	Mustafa Çetin	Ali	229 Ada 26 Parsel
13	Sevim Kaplan	Mustafa	300 Ada 10 Parsel
14	Hilmi Kömeç	Metin	261 Ada 14 Parsel

Evleri ile çevrili alan ve 100 m açığından geçirilen hattın içinde kalan saha AKYARI Köyü'nün Tavşanalanı mahallesi yerleşik alanı olarak tespit edilip tarafımızdan imza altına alınmıştır.

İL ÖZEL İDARESİNDEN

KÖY İHTİYAR HEYETİNDEN

Adı Soyadı	Ünvanı	İmza	Adı Soyadı	Ünvanı	İmza
Nihat YILMAZ	Harita Mühendisi			Köy Muhtarı	
Fatih YILMAZ	Şehir Plancısı			Aza	
Selahattin Uysal	Harita Teknikeri			Aza	

ONAY

T.C

ANTALYA İL ÖZEL İDARESİ

İmar ve İnşaat Dairesi Başkanlığı

TUTANAK

İLÇESİ : GÜNDOĞMUŞ

KÖYÜ : AKYARI




3194 sayılı İmar Kanunu'na ek 2 Eylül 1999 gün ve 23804 sayılı resmi Gazete'de yayınlanan plansız alanlar (Belediye ve Mücavir Alan Sınırları İçinde ve Dışında Planı Bulunmayan Alanlarda Uygulanacak) İmar Yönetmeliği'nin 5. Bölüm 43. Maddesi gereğince; Gündoğmuş İlçesi'ne bağlı AKYARI Köyü Boğazoluk mahallesi Yerleşik Alanı olarak;

Sıra No:	Adı Soyadı:	Baba Adı:	Ada-Parsel No:
1	Mehmet Köle	Ahmet	275 Ada 2 Parsel
2	Murat Çakal	Mustafa	272 Ada 15 Parsel
3	Duran Köle	Mustafa	272 Ada 21 Parsel
4	Mustafa Cek	Ali	287 Ada 1 Parsel
5	Ayşe Çelik	Ali	286 Ada 8 Parsel
6	Yusuf Çakal	Hayri	350 Ada 12 Parsel
7	Hüseyin Köleoğlu	Hüseyin	350 Ada 7 Parsel
8	Ünzile Gök	Ali	350 Ada 5 Parsel
9	Ömer Köle	Mustafa	277 Ada 6 Parsel

Evleri ile çevrili alan ve 100 m açığından geçirilen hattın içinde kalan saha AKYARI Köyü'nün Boğazoluk mahallesi yerleşik alanı olarak tespit edilip tarafımızdan imza altına alınmıştır.

İL ÖZEL İDARESİNDEN

KÖY İHTİYAR HEYETİNDEN

Adı Soyadı	Ünvanı	İmza	Adı Soyadı	Ünvanı	İmza
Nihat YILMAZ	Harita Mühendisi			Köy Muhtarı	
Fatih YILMAZ	Şehir Plancısı			Aza	
Selahattin Uysal	Harita Teknikeri			Aza	

ONAY

T.C

ANTALYA İL ÖZEL İDARESİ

İmar ve İnşaat Dairesi Başkanlığı

TUTANAK

İLÇESİ : GÜNDOĞMUŞ

KÖYÜ : AKYARI


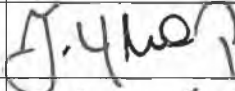
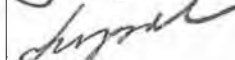
3194 sayılı İmar Kanunu'na ek 2 Eylül 1999 gün ve 23804 sayılı resmi Gazete'de yayınlanan plansız alanlar (Belediye ve Mücavir Alan Sınırları İçinde ve Dışında Planı Bulunmayan Alanlarda Uygulanacak) İmar Yönetmeliği'nin 5. Bölüm 43. Maddesi gereğince; Gündoğmuş İlçesi'ne bağlı AKYARI Köyü Merkez mahallesi Yerleşik Alanı olarak;

Sıra No:	Adı Soyadı:	Baba Adı:	Ada-Parsel No:
1	Ayhan Şener	Mustafa	208 Ada 1 Parsel
2	Mehmet Ünal	Hüseyin	214 Ada 12 Parsel
3	Bayram Karaçomak	Ömer	187 Ada 2 Parsel
4	Kemalettin Kara	Mustafa	185 Ada 8 Parsel
5	Recep Şener - Erol Şener	Kazım	183 Ada 4 Parsel
6	Fevzi Kara	Ali	183 Ada 11 Parsel
7	Muhammet Durgut	Mustafa	162 Ada 5 Parsel
8	Murat Kurt	Mustafa	178 Ada 1 Parsel
9	Murat Yıldız	Mustafa	191 Ada 15 Parsel
10	Emine Çakal	Hasan	216 Ada 18 Parsel
11	Orhan Karaçomak	Mustafa	216 Ada 33 Parsel
12	Aziz Çelik	Mustafa	203 Ada 2 Parsel
13	Mevlüt Çakal	Hasan	205 Ada 4 Parsel

Evleri ile çevrili alan ve 100 m açığından geçirilen hattın içinde kalan saha AKYARI Köyü'nün Merkez mahallesi yerleşik alanı olarak tespit edilip tarafımızdan imza altına alınmıştır.

İL ÖZEL İDARESİNDEN

KÖY İHTİYAR HEYETİNDEN

Adı Soyadı	Ünvanı	İmza	Adı Soyadı	Ünvanı	İmza
Nihat YILMAZ	Harita Mühendisi			Köy Muhtarı	
Fatih YILMAZ	Şehir Plancısı			Aza	
Selahattin Uysal	Harita Teknikeri			Aza	

ONAY

ANTALYA İL ÖZEL İDARESİ
İl Encümeni

KARAR TARİHİ : 17/05/2012
TOPLANTI GÜNÜ : Perşembe
TOPLANTI SAATİ : 10.30
KARAR SAYISI : 206

Karar Özeti : Antalya İli Gündoğmuş İlçesi Akyarı Köyü Merkez, Boğazoluk ve Tavşanalanı Mahallelerinde Köy Yerleşik Alan Sınır tespiti hakkında,

Antalya İl Encümeni: 17/05/2012 tarihinde saat:10.30'da Genel Sekreter Faruk KARAÇAY'ın Başkanlığında, üyelerden Ali ARSLAN, Ali GÜZEL, Erdoğan ÇETİN, Mustafa SAYIN, Gülsüm ÖZER, Genel Sekreter Yardımcısı Orhan Bora BAĞCACIER, Hukuk Müşaviri Av. Tayyar Cafer CANPOLAT, İmar ve İnş. Dai. Bşk. Filiz ATAY ve Strateji Geliştirme Dai. Bşk. Selahattin ARTUN'un iştiraki ile toplandı.

İlgi: İmar ve İnşaat Dairesi Başkanlığının 09.05.2012 tarih ve 9782 sayılı Teklifi

İlgi sayılı teklifte: "Valilik Makamınının 16/06/2010 tarih ve 2885 sayılı Olur ile oluşturulmuş "Köy Yerleşik Alan Sınır Tespit Komisyonu" tarafından hazırlanmış olan İlimiz Gündoğmuş İlçesi Akyarı Köyü Merkez, Boğazoluk ve Tavşanalanı Mahallerinde Köy Yerleşik Alan Sınır Tespiti yapılarak tarafımızdan tutanak altına alınmıştır.

İlimiz Gündoğmuş İlçesi Akyarı Köyü Merkez, Boğazoluk ve Tavşanalanı Mahallelerinde Köy Yerleşik Alan Sınır Tespiti hususunda karar verilmek üzere yazımız ve ekli dosyanın İl Encümenine havalesini arz ederim". **Denilmektedir.**

İlgi sayılı teklif Encümenimize tevdi edilmekle, tetkik edilerek gereği görüşüldü;

K A R A R :

1- 3194 sayılı İmar Kanununa ek 2 Eylül 1999 gün ve 23804 sayılı Resmi Gazete de yayınlanan plansız alanlar (Belediye ve Mücavir Alan Sınırları İçinde ve Dışında Planı Bulunmayan Alanlarda Uygulanacak) İmar Yönetmeliği'nin 5. Bölüm 43. Maddesi gereğince; Gündoğmuş İlçesine Bağlı AKYARI Köyü Merkez Mahallesi Yerleşik Alanı Olarak;

Sıra No:	Adı Soyadı:	Baba Adı:	Ada-Parsel No:
1	Ayhan Şener	Mustafa	208 Ada 1 Parsel
2	Mehmet Ünal	Hüseyin	214 Ada 12 Parsel
3	Bayram Karaçomak	Ömer	187 Ada 2 Parsel
4	Kemalettin Kara	Mustafa	185 Ada 8 Parsel
5	Recep Şener - Erol Şener	Kazım	183 Ada 4 Parsel
6	Fevzi Kara	Ali	183 Ada 11 Parsel
7	Muhammet Durgut	Mustafa	162 Ada 5 Parsel
8	Murat Kurt	Mustafa	178 Ada 1 Parsel
9	Murat Yıldız	Mustafa	191 Ada 15 Parsel
10	Emine Çakal	Hasan	216 Ada 18 Parsel
11	Orhan Karaçomak	Mustafa	216 Ada 33 Parsel
12	Aziz Çelik	Mustafa	203 Ada 2 Parsel
13	Mevlüt Çakal	Hasan	205 Ada 4 Parsel

Evleri ile çevrili alan ve 100 m açığından geçirilen hattın içinde kalan saha AKYARI Köyü Merkez Mahallesi Yerleşik Alanı Olarak tespit edilip,

ASLI GIBİDİR.
S. Saray
Servet SARAY
Encümen Müdürü

T.C.
ANTALYA İL ÖZEL İDARESİ
İl Encümeni

KARAR TARİHİ : 17/ 05 /2012
TOPLANTI GÜNÜ : Perşembe
TOPLANTI SAATİ : 10.30
KARAR SAYISI : 206

Karar Özeti : Antalya İli Gündoğmuş İlçesi Akyarı Köyü Merkez, Boğazoluk ve Tavşanalanı Mahallelerinde Köy Yerleşik Alan Sınır tespiti hakkında,

2- 3194 sayılı İmar Kanununa ek 2 Eylül 1999 gün ve 23804 sayılı Resmi Gazete de yayınlanan plansız alanlar (Belediye ve Mücavir Alan Sınırları İçinde ve Dışında Planı Bulunmayan Alanlarda Uygulanacak) İmar Yönetmeliği'nin 5. Bölüm 43. Maddesi gereğince; Gündoğmuş İlçesine Bağlı AKYARI Köyü Tavşanalanı Mahallesi Yerleşik Alanı Olarak;

Sıra No:	Adı Soyadı:	Baba Adı:	Ada-Parsel No:
1	Süleyman Kömeç	Ramazan	263 Ada 10 Parsel
2	Emine Elçi	Süleyman	259 Ada 5 Parsel
3	Mehmet Barcın	Mustafa	258 Ada 4 Parsel
4	Yakup Çakal	Mehmet Ali	242 Ada 3 Parsel
5	Mehmet Kaplan	Mehmet	242 Ada 1 Parsel
6	Mehmet Doğan	Mustafa	238 Ada 7 Parsel
7	Mehmet Ali Çevik	Arif	254 Ada 10 Parsel
8	Alim Göçe	Veysel	254 Ada 27 Parsel
9	Hilmi Çetin	Mustafa	196 Ada 9 Parsel
10	Alim Çetin - Fatma Çetin	Mehmet	251 Ada 5 Parsel
11	Resul Çevik	Ahmet	226 Ada 27 Parsel
12	Mustafa Çetin	Ali	229 Ada 26 Parsel
13	Sevim Kaplan	Mustafa	300 Ada 10 Parsel
14	Hilmi Kömeç	Metin	261 Ada 14 Parsel

Evleri ile çevrili alan ve 100 m açığından geçirilen hattın içinde kalan saha AKYARI Köyü Tavşanalanı Mahallesi Yerleşik Alanı Olarak tespit edilip,

3- 3194 sayılı İmar Kanununa ek 2 Eylül 1999 gün ve 23804 sayılı Resmi Gazete de yayınlanan plansız alanlar (Belediye ve Mücavir Alan Sınırları İçinde ve Dışında Planı Bulunmayan Alanlarda Uygulanacak) İmar Yönetmeliği'nin 5. Bölüm 43. Maddesi gereğince; Gündoğmuş İlçesine Bağlı AKYARI Köyü Boğazoluk Mahallesi Yerleşik Alanı Olarak;

ASLI GIBİDİR.
A. Saray
Servet SARAÇ
Encümen

T.C.
ANTALYA İL ÖZEL İDARESİ
İl Encümeni

KARAR TARİHİ : 17/ 05 /2012
TOPLANTI GÜNÜ : Perşembe
TOPLANTI SAATİ : 10.30
KARAR SAYISI : 206

Karar Özeti : Antalya İli Gündoğmuş İlçesi Akyarı Köyü Merkez, Boğazoluk ve Tavşanalanı Mahallelerinde Köy Yerleşik Alan Sınır tespiti hakkında,

Sıra No:	Adı Soyadı:	Baba Adı:	Ada-Parsel No:
1	Mehmet Köle	Ahmet	275 Ada 2 Parsel
2	Murat Çakal	Mustafa	272 Ada 15 Parsel
3	Duran Köle	Mustafa	272 Ada 21 Parsel
4	Mustafa Cek	Ali	287 Ada 1 Parsel
5	Ayşe Çelik	Ali	286 Ada 8 Parsel
6	Yusuf Çakal	Hayri	350 Ada 12 Parsel
7	Hüseyin Köleoğlu	Hüseyin	350 Ada 7 Parsel
8	Ünzile Gök	Ali	350 Ada 5 Parsel
9	Ömer Köle	Mustafa	277 Ada 6 Parsel

Evleri ile çevrili alan ve 100 m açığından geçirilen hattın içinde kalan saha AKYARI Köyü Boğazoluk Mahallesi Yerleşik Alanı Olarak tespit edilip,

Valilik Makamınının 16/06/2010 tarih ve 2885 sayılı Olur ile oluşturulmuş "Köy Yerleşik Alan Sınır Tespit Komisyonu" tarafından Kadastro paftası üzerine işaretlendiği şekliyle yapılan tespitinin, 3194 sayılı İmar Kanununa ek 2 Eylül 1999 gün ve 23804 sayılı Resmi Gazete'de yayımlanan Plansız Alanlar İmar Yönetmeliğininin 5. Bölüm 43. maddesi hükümlerine göre uygun bulunduğuna Encümenimizce oy birliği ile karar verildi.

ENCÜMENİ BAŞKANI
Faruk KARACAY
Genel Sekreter

ÜYE
Ali FARISLAN

ÜYE
Ali GÜZEL

ÜYE
Erdogan ÇETİN

ÜYE
Gülüm ÖZER

ÜYE
Mustafa SAYIN

ÜYE
Orhan Boran BAGCACIER
Genel Sekreter Yardımcısı

ÜYE
Av. Tayyar Cafer CANPOLAT
Hukuk Müşaviri

ÜYE
Filiz ATAY
İmar ve İnş. Dai. Bşk.

ÜYE
Selahattin ARTUN
Str. Gış. Dai. Bşk.

ASLI GIBİDİR.
Süleyman SÖNMEZ
Servet SARAC
Encümen Müdürü

İLİ : ANTALYA
İLÇESİ : GÖNDOĞMUŞ
KÖYÜ : AKYAR
PAFTA : O27-A3 , O27-B4, O27-C1, O27-D2



T.C.
ANTALYA İL ÖZEL İDARESİ
İmar ve İnşaat Dairesi Başkanlığı

Sayı : M.07.0.İÖİ.0.13.02.00-310.04.01-12034
Konu : İlan(Gündoğmuş İlçesi Bedan Köyü Köy Yerleşik Alan Sınır Tespiti)


06/06/2012

GÜNDOĞMUŞ KAYMAKAMLIĞI
(Bedan Köyü Muhtarlığına)

İlgi : 17/05/2012 tarih ve 207 sayılı Antalya İl Özel İdaresi İl Encümeni Kararı

İlimiz Gündoğmuş İlçesi Bedan Köyünün Köy Yerleşik Alan Sınır Tespiti , İl Encümeninin 17/05/2012 tarih ve 207 sayılı Kararı ile uygun bulunarak onaylanmıştır.

Söz konusu karar,tutanak ve pafta örnekleri yazımız ekindedir.Köy Muhtarlığınca ilan edilerek askı tutanaklarının İdaremize gönderilmesi hususunda gereğini rica ederim.


Filiz ATAY
İmar ve İnşaat Daire Başkanı

EK :
Dosya (1 ad.)

04/06/2012 Harita Kadastro Mühendisi : N. YILMAZ
05/06/2012 İmar ve Kentsel İyileştirme Müd.V. : H. ELMAS

T.C

ANTALYA İL ÖZEL İDARESİ

İmar ve İnşaat Dairesi Başkanlığı

TUTANAK

İLÇESİ : GÜNDOĞMUŞ

KÖYÜ :BEDAN

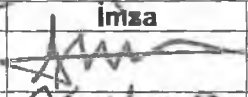
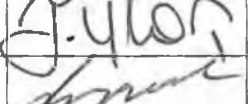



3194 sayılı İmar Kanunu'na ek 2 Eylül 1999 gün ve 23804 sayılı resmi Gazete'de yayınlanan plansız alanlar (Belediye ve Mücavir Alan Sınırları İçinde ve Dışında Planı Bulunmayan Alanlarda Uygulanacak) İmar Yönetmeliği'nin 5. Bölüm 43. Maddesi gereğince; Gündoğmuş İlçesi'ne bağlı BEDAN Köyü menekşe mahallesi Yerleşik Alanı olarak;

Sıra No:	Adı Soyadı:	Baba Adı:	Ada-Parsel No:
1	Hüseyin Göktepe	Ali	310 Ada 2 Parsel
2	Hüseyin Sener	Mehmet	326 Ada 5 Parsel
3	Mehmet Ali Sener	Mehmet	319 Ada 10 Parsel
4	Emine Gümüş	Hüseyin	322 Ada 8 Parsel
5	Mehmet Yüksel	Ali	312 Ada 4 Parsel

Evleri ile çevrili alan ve 100 m açığından geçirilen hattın içinde kalan saha BEDAN Köyü'nün menekşe mahallesi yerleşik alanı olarak tespit edilip tarafımızdan imza altına alınmıştır.

İL ÖZEL İDARESİNDEN

KÖY İHTİYAR HEYETİNDEN

Adı Soyadı	Unvanı	İmza	Adı Soyadı	Unvanı	İmza
Nihat YILMAZ	Harita Mühendisi			Köy Muhtarı	
Fatih YILMAZ	Şehir Plancısı			Aza Mustafa	
Selahattin Uysal	Harita Teknikeri			Aza Hüseyin Oral	

ONAY

T.C

ANTALYA İL ÖZEL İDARESİ

İmar ve İnşaat Dairesi Başkanlığı

TUTANAK

İLÇESİ : GÜNDOĞMUŞ

KÖYÜ :BEDAN


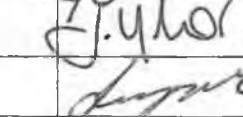
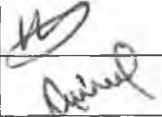


3194 sayılı İmar Kanunu'na ek 2 Eylül 1999 gün ve 23804 sayılı resmi Gazete'de yayınlanan plansız alanlar (Belediye ve Mücavir Alan Sınırları İçinde ve Dışında Planı Bulunmayan Alanlarda Uygulanacak) İmar Yönetmeliği'nin 5. Bölüm 43. Maddesi gereğince; Gündoğmuş İlçesi'ne bağlı BEDAN Köyü saray ve ekin mahalleleri Yerleşik Alanı olarak;

Sıra No:	Adı Soyadı:	Baba Adı:	Ada-Parsel No:
1	Ali Şenol	Mehmet	215 Ada 3 Parsel
2	Bahri Akay	Ali	206 Ada 12 Parsel
3	Hüseyin Gök	Hasan	205 Ada 36 Parsel
4	Salih-Adem Bilgi	Mustafa	204 Ada 1 Parsel
5	Mustafa Yıldız	Ali	197 Ada 34 Parsel
6	G.M.K.O.T.Y.D Öğrenci Yurdu		235 Ada 9 Parsel
7	Mustafa Erkuş	Mustafa	243 Ada 2 Parsel
8	Hüseyin Gürses	Ahmet	242 Ada 22 Parsel
9	Ummühani Demirel	Mehmet	234 Ada 19 Parsel
10	Mehmet Yıldız	Ali	227 Ada 25 Parsel
11	Mustafa Şenol	Mehmet	219 Ada 2 Parsel

Evleri ile çevrili alan ve 100 m açığından geçirilen hattın içinde kalan saha BEDAN Köyü'nün saray ve ekin mahalleleri yerleşik alanı olarak tespit edilip tarafımızdan imza altına alınmıştır.

İL ÖZEL İDARESİNDEN

KÖY İHTİYAR HEYETİNDEN

Adı Soyadı	Unvanı	İmza	Adı Soyadı	Unvanı	İmza
Nihat YILMAZ	Harita Mühendisi			Köy Muhtarı	
Fatih YILMAZ	Şehir Plancısı			Aza Mustafa Tuzan	
Selahattin Uysal	Harita Teknikeri			Aza Hüseyin Onal	

ONAY

T.C.
ANTALYA İL ÖZEL İDARESİ
İl Encümeni

KARAR TARİHİ : 17/05/2012
TOPLANTI GÜNÜ : Perşembe
TOPLANTI SAATİ : 10.30
KARAR SAYISI : 207

Karar Özeti : Antalya İli Gündoğmuş İlçesi Bedan Köyü Saray, Ekin ve Menekşe Mahallelerinde Köy Yerleşik Alan Sınır tespiti hakkında,

Antalya İl Encümeni: 17/05/2012 tarihinde saat:10.30'da Genel Sekreter Faruk KARAÇAY'ın Başkanlığında, üyelerden Ali ARSLAN, Ali GÜZEL, Erdoğan ÇETİN, Mustafa SAYIN, Gülsüm ÖZER, Genel Sekreter Yardımcısı Orhan Bora BAĞCACIER, Hukuk Müşaviri Av. Tayyar Cafer CANPOLAT, İmar ve İnş. Dai. Bşk. Filiz ATAY ve Strateji Geliştirme Dai. Bşk. Selahattin ARTUN'un iştiraki ile toplandı.

İlgi: İmar ve İnşaat Dairesi Başkanlığının 09.05.2012 tarih ve 9782 sayılı Teklifi

İlgi sayılı teklifte: "Valilik Makamınının 16/06/2010 tarih ve 2885 sayılı Olur ile oluşturulmuş "Köy Yerleşik Alan Sınır Tespit Komisyonu" tarafından hazırlanmış olan İlimiz Gündoğmuş İlçesi Bedan Köyü Saray Ekin ve Menekşe Mahallelerinde Köy Yerleşik Alan Sınır Tespiti yapılarak Köy Muhtarı ve azalar ile birlikte tutanak altına alınmıştır.

İlimiz Gündoğmuş İlçesi Bedan Köyü Saray Ekin ve Menekşe Mahallelerinde Köy Yerleşik Alan Sınır Tespiti hususunda karar verilmek üzere yazımız ve ekli dosyanın İl Encümenine havalesini arz ederim". **Denilmektedir.**

İlgi sayılı teklif Encümenimize tevdi edilmekle, tetkik edilerek gereği görüldü;

K A R A R :

1- 3194 sayılı İmar Kanununa ek 2 Eylül 1999 gün ve 23804 sayılı Resmi Gazete de yayınlanan plansız alanlar (Belediye ve Mücavir Alan Sınırları İçinde ve Dışında Planı Bulunmayan Alanlarda Uygulanacak) İmar Yönetmeliği'nin 5. Bölüm 43. Maddesi gereğince; Gündoğmuş İlçesine bağlı BEDAN Köyü Saray ve Ekin Mahalleleri Yerleşik Alanı Olarak;

Sıra No:	Adı Soyadı:	Baba Adı:	Ada-Parsel No:
1	Ali Şenol	Mehmet	215 Ada 3 Parsel
2	Bahri Akay	Ali	206 Ada 12 Parsel
3	Hüseyin Gök	Hasan	205 Ada 36 Parsel
4	Salih-Adem Bilgi	Mustafa	204 Ada 1 Parsel
5	Mustafa Yıldız	Ali	197 Ada 34 Parsel
6	G.M.K.O.T.Y.D Öğrenci Yurdu		235 Ada 9 Parsel
7	Mustafa Erkuş	Mustafa	243 Ada 2 Parsel
8	Hüseyin Gürses	Ahmet	242 Ada 22 Parsel
9	Ümmühani Demirel	Mehmet	234 Ada 19 Parsel
10	Mehmet Yıldız	Ali	227 Ada 25 Parsel
11	Mustafa Şenol	Mehmet	219 Ada 2 Parsel

Evleri ile çevrili alan ve 100 m açığından geçirilen hattın içinde kalan saha Gündoğmuş İlçesine bağlı BEDAN Köyü Saray ve Ekin Mahalleleri Yerleşik Alanı Olarak tespit edilip,



T.C.
ANTALYA İL ÖZEL İDARESİ
İl Encümeni

KARAR TARİHİ : 17/ 05 /2012
TOPLANTI GÜNÜ : Perşembe
TOPLANTI SAATİ : 10.30
KARAR SAYISI : 207

Karar Özeti : Antalya İli Gündoğmuş İlçesi Bedan Köyü Saray, Ekin ve Menekşe Mahallelerinde Köy Yerleşik Alan Sınır tespiti hakkında,

2- 3194 sayılı İmar Kanununa ek 2 Eylül 1999 gün ve 23804 sayılı Resmi Gazete de yayınlanan plansız alanlar (Belediye ve Mücavir Alan Sınırları İçinde ve Dışında Planı Bulunmayan Alanlarda Uygulanacak) İmar Yönetmeliği'nin 5. Bölüm 43. Maddesi gereğince; BEDAN Köyü Menekşe Mahallesi yerleşik alanı olarak;

Sıra No:	Adı Soyadı:	Baba Adı:	Ada-Parsel No:
1	Hüseyin Göktepe	Ali	310 Ada 2 Parsel
2	Hüseyin Şener	Mehmet	326 Ada 5 Parsel
3	Mehmet Ali Şener	Mehmet	319 Ada 10 Parsel
4	Emine Gümüş	Hüseyin	322 Ada 8 Parsel
5	Mehmet Yüksel	Ali	312 Ada 4 Parsel

Evleri ile çevrili alan ve 100 m açığından geçirilen hattın içinde kalan saha Gündoğmuş İlçesine bağlı BEDAN Köyü Menekşe Mahallesi Yerleşik Alanı Olarak tespit edilip,

Valilik Makamının 16/06/2010 tarih ve 2885 sayılı Olur ile oluşturulmuş "Köy Yerleşik Alan Sınır Tespit Komisyonu" tarafından Kadastro paftası üzerine işaretlendiği şekliyle yapılan tespitinin, 3194 sayılı İmar Kanununa ek 2 Eylül 1999 gün ve 23804 sayılı Resmi Gazete'de yayımlanan Plansız Alanlar İmar Yönetmeliğinin 5. Bölüm 43. maddesi hükümlerine göre uygun bulunduğuna Encümenimizce oy birliği ile karar verildi.

ENCÜMEN BAŞKANI
Faruk KARACAN
Genel Sekreter

ÜYE
Ali ARSLAN

ÜYE
Ali GÜZEL

ÜYE
Erdogan CETIN

ÜYE
Gülşim ÖZER

ÜYE
Mustafa SAVIN

ÜYE
Oghan Bora BAĞCACIER
Genel Sekreter Yardımcısı

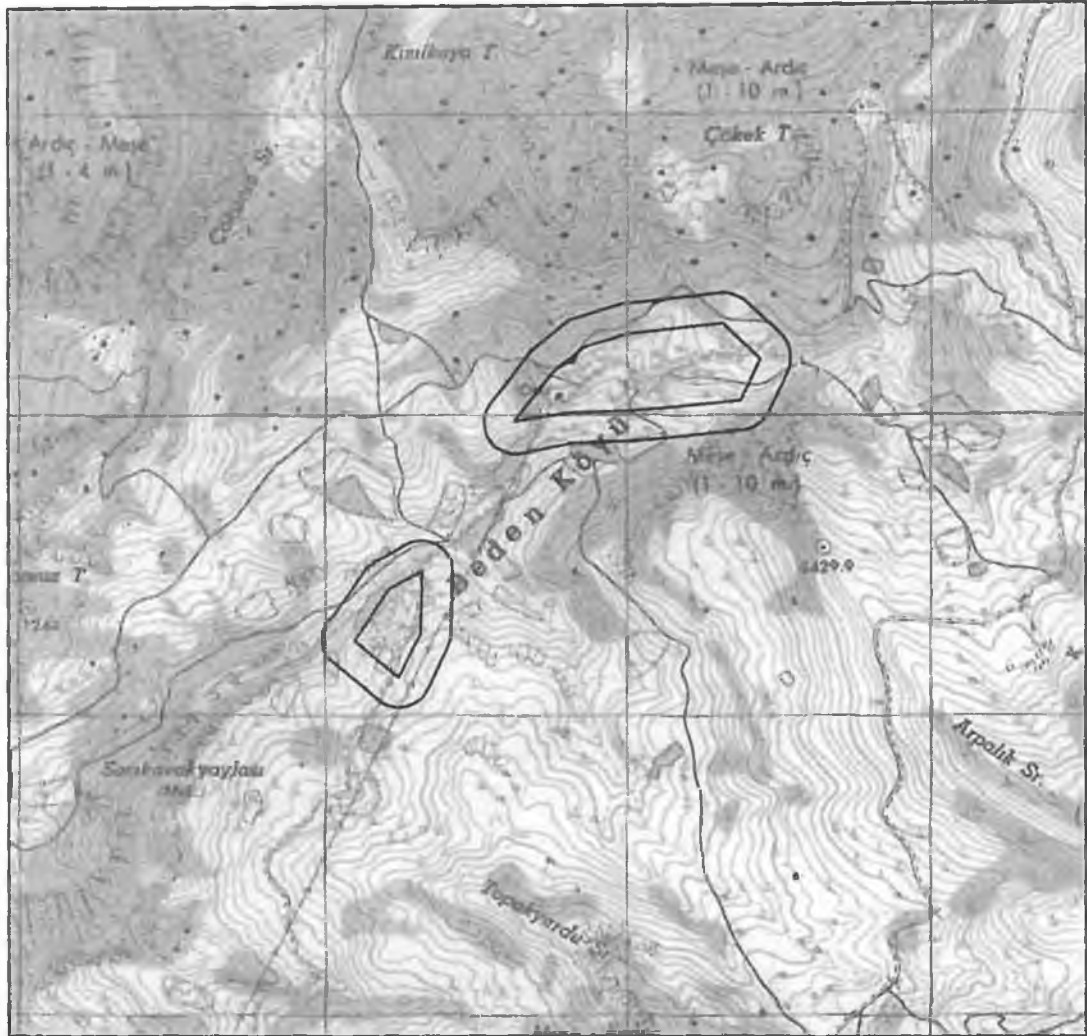
ÜYE
Av. Tayyar Cafer CANPOLAT
Hukuk Müşaviri

ÜYE
Filiz ATAY
İmar ve İnş. Dai. Bşk.

ÜYE
Selahattin ARTUN
Str. Gış. Dai. Bşk.



İLİ : ANTALYA
İLÇESİ : GÜNDOĞMUŞ
KÖYÜ : BEDAN
PAFTA : O28-B4



İLİ : Antalya
İLÇESİ : Gündoğmuş
KÖYÜ : Kayabükü

TUTANAK

3194 Sayılı İmar Kanununa ek 2 Kasım 1985 tarih ve 18916 sayılı Resmi Gazetede yayınlanan Belediye Mücavir Alan sınırları içinde ve dışında planı bulunmayan alanlarda uygulanacak imar yönetmeliğinin 2. Bölüm 4. maddesi gereğinceGündoğmuş İlçesine bağlı Kayabükü..... köyünün yerleşik alanı olarak ;

- 1- Mustafa Özdemir eşi
- 2- Mehmet Özden eşi
- 3- Mehmet Aktepe eşi
- 4- Y. Mustafa Şen eşi
- 5- Kenan Şahin eşi
- 6- Akul
- 7- Ali Güven eşi
- 8-
- 9-
- 10-

Evleri ile çevrili alan ve 100 m. açığından geçirilen hattın içinde kalan saha... Kayabükü..... köyünün yerleşik alanı olarak tesbit edilmiştir.

18.19.1997

Kayabükü...KÖYÜ
MUHTARI

BAYINDIRLIK VE İSKAN MÜDÜRLÜĞÜNDEN

Ercan Kurt Aladdin Gürek

AZA

AZA

Mustafa Sezen

Hüseyin Tardıılmaz

Sezen

Hüseyin

Ali Güven

İLİ : Antalya
İLÇESİ : Gündoğmuş
KÖYÜ : Kayabükü Güzle
Nah.

TUTANAK

3194 Sayılı İmar Kanununa ek 2 Kasım 1985 tarih ve 18916 sayılı Resmi Gazetede yayınlanan Belediye Mücavir Alan sınırları içinde ve dışında planı bulunmayan alanlarda uygulanacak imar yönetmeliğinin 2. Bölüm 4. maddesi gereğince ... Gündoğmuş İlçesine bağlı Kayabükü Güzle Nah köyünün yerleşik alanı olarak ;

- 1- Mustafa Tokdemir
- 2- Mustafa Tokdemir
- 3- Mustafa Tokdemir
- 4- Mustafa Tokdemir
- 5- Mustafa Tokdemir
- 6- Mustafa Tokdemir
- 7- Mustafa Tokdemir
- 8- Mustafa Tokdemir
- 9- Mustafa Tokdemir
- 10- Mustafa Tokdemir

Evlere ile çevrili alan ve 100 m. açığından geçirilen hattın içinde kalan saha Kayabükü Güzle Nah köyünün yerleşik alanı olarak tesbit edilmiştir.

18.9.1987

Kayabükü KÖYÜ
MUHTARI

Ali Güven

BAYINDIRLIK VE İSKAN MÜDÜRLÜĞÜNDEN

Ercan Kurt Aladdin Gürek

AZA

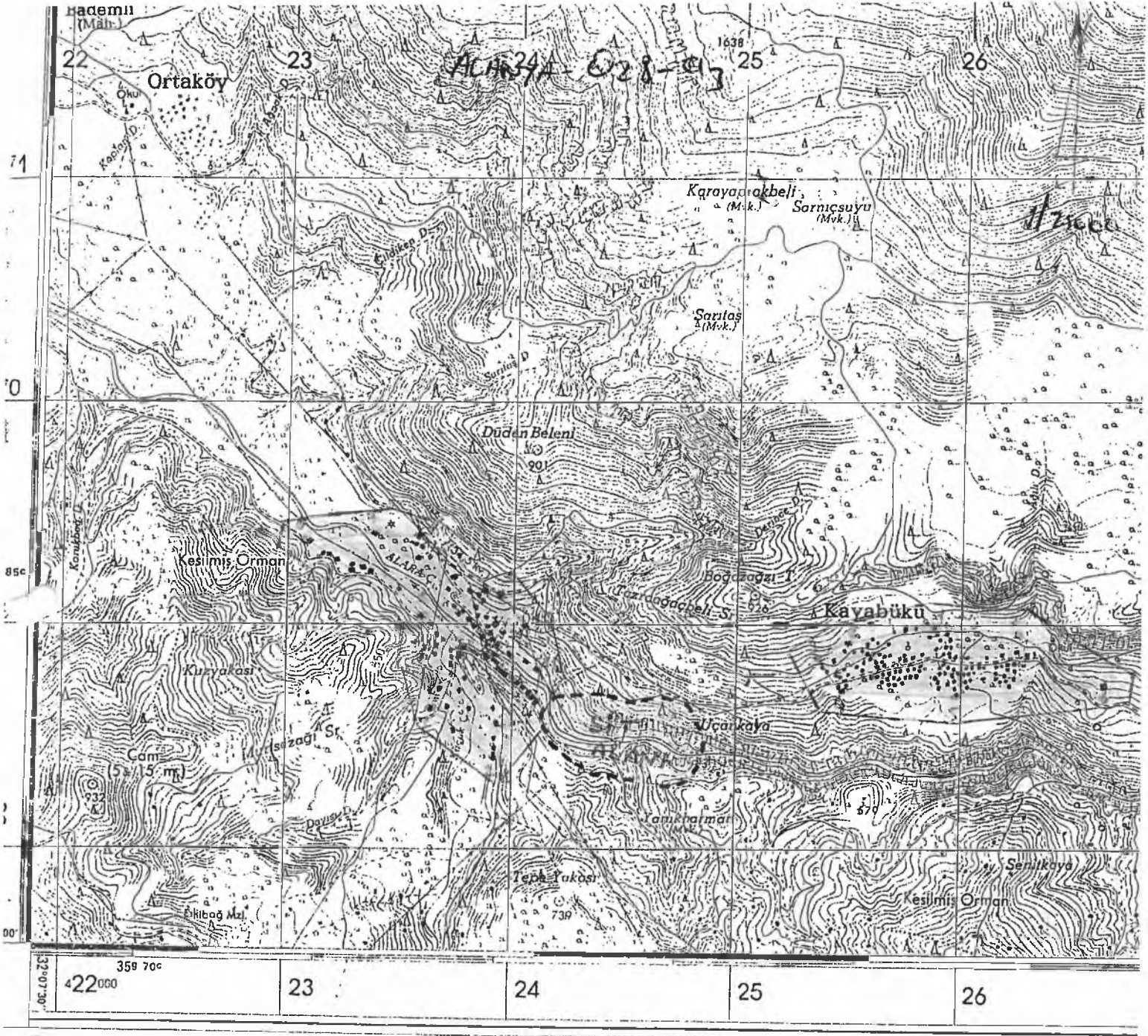
AZA

Mustafa Seren

Hüseyin Tokdemir

Seren

Tokdemir



18.9.1997

[Handwritten Signature]

Ergün **KUNT**
Harita Teknolojisi
İş. ve San. M. D. 1080

Alaattin ÇÖREK
Beyndirlik ve İş. M. D. 1080
Harita Kadastro Tek.

[Handwritten Signature]

tek köy

İLİ : Antalya
İLÇESİ : Gündoğmuş
KÖYÜ : Kayabükü Güzle
Nah.

TUTANAK

3194 Sayılı İmar Kanununa ek 2 Kasım 1985 tarih ve 18916 sayılı Resmi Gazetede yayınlanan Belediye Mücavir Alan sınırları içinde ve dışında planı bulunmayan alanlarda uygulanacak İmar yönetmeliğinin 2. Bölüm 4. maddesi gereğince ... Gündoğmuş İlçesine bağlı Kayabükü Güzle Nah köyünün yerleşik alanı olarak ;

- 1- Ömer Tüfekçioğlu
- 2- Mustafa Ünal
- 3- Mustafa Eray
- 4- Sener Tokcan
- 5- Ali Ömer
- 6- Mehmet Hacıoğlu
- 7- Niyazi Densay
- 8- Abdullah Sefer
- 9- Ahmet İsmail - 10. Mehmet Alifazal
- 10- Mustafa Sezen

Evleri ile çevrili alan ve 100 m. açığından geçirilen hattın içinde kalan saha Kayabükü Eray Güzle Nah köyünün yerleşik alanı olarak tesbit edilmiştir.

.18.9.1997

Kayabükü... KÖYÜ
MUHTARI

BAYINDIRLIK VE İSKAN MÜDÜRLÜĞÜNDEN

Ercan Kurt Albaddin Gürek

AZA

AZA

Mustafa Sezen

Hüseyin Tüfekçioğlu

Ali Günen

YER : Antalya
Gündoğmuş
Kayabükü Köyü
Nah.

TUTANAK

3194 Sayılı İmar Kanununa ek 2 Kasım 1985 tarih ve 18916 sayılı Resmi Gazetede yayınlanan Belediye Mücavir Alan sınırları içinde ve dışında planı bulunmayan alanlarda uygulanacak imar yönetmeliğinin 2. Bölüm 4. maddesi gereğince ... Gündoğmuş İlçesine bağlı Kayabükü Köyü Güzle Nah. köyünün yerleşik alanı olarak ;

- 1- Ömer Tülküoğlu
- 2- Mustafa D. Ünel
- 3- Mustafa E. Ersoy
- 4- Sencer Tokdemir
- 5- Ali Dinmez
- 6- Mehmet Hüseyin
- 7- Niyazi Dersoy
- 8- Abdullah Sencer
- 9- Ahmet İsmail - 10. Mehmet Aliteze
- 10- Mustafa Sezen

Evlere ile çevrili alan ve 100 m. açığından geçirilen hattın içinde kalan sahada Kayabükü Köyü Güzle Nah. köyünün yerleşik alanı olarak tesbit edilmiştir.

.18.9.1997

Kayabükü KÖYÜ
MUHTARI

BAYINDIRLIK VE İSKAN MÜDÜRLÜĞÜNDEN

Ercün Kurt Aladdin Gürek

AZA

AZA

Mustafa Sezen

Hüseyin Tülküoğlu



Sezen

Tülküoğlu

İLİ : Antalya
İLÇESİ : Gündoğmuş
KÖYÜ : Kayabükü

TUTANAK

3194 Sayılı İmar Kanununa ek 2 Kasım 1985 tarih ve 18916 sayılı Resmi Gazetede yayınlanan Belediye Mücavir Alan sınırları içinde ve dışında planı bulunmayan alanlarda uygulanacak imar yönetmeliğinin 2. Bölüm 4. maddesi gereğinceGündoğmuş İlçesine bağlı Kayabükü..... köyünün yerleşik alanı olarak ;

- 1- Mustafa Özdemir evi
- 2- Mehmet Özden evi
- 3- Mesut Aksoy evi
- 4- Mustafa Aksoy evi
- 5- Kenan Aksoy evi
- 6- Aksoy evi
- 7- Ali Güven evi
- 8-
- 9-
- 10-

Evleri ile çevrili alan ve 100 m. açığından geçirilen hattın içinde kalan saha Kayabükü köyünün yerleşik alanı olarak tesbit edilmiştir.

.18.19...1997

Kayabükü...KÖYÜ
MUHTARI

BAYINDIRLIK VE İSKAN MÜDÜRLÜĞÜNDEN

Ercün Kunt Aladdin Gürek

AZA

AZA

Mustafa Sezen
Suw

Hüseyin Türkyılmaz
Hüseyin



İLİ : Antalya
İLÇESİ : Gündoğmuş
KÖYÜ : Kayabükü

TUTANAK

3194 Sayılı İmar Kanununa ek 2 Kasım 1985 tarih ve 18916 sayılı Resmi Gazetede yayınlanan Belediye Mücavir Alan sınırları içinde ve dışında planı bulunmayan alanlarda uygulanacak imar yönetmeliğinin 2. Bölüm 4. maddesi gereğinceGündoğmuş İlçesine bağlı Kayabükü..... köyünün yerleşik alanı olarak ;

- 1- Mustafa Özdemir, evi.....
- 2- Mehmet Özden, evi.....
- 3- Mehmet Aktaş, evi.....
- 4- Y. Mustafa, evi.....
- 5- K. Enan, evi.....
- 6- Akul, evi.....
- 7- Ali Güven, evi.....
- 8-.....
- 9-.....
- 10-.....

Evleri ile çevrili alan ve 100 m. açığından geçirilen hattın içinde kalan saha... Kayabükü..... köyünün yerleşik alanı olarak tesbit edilmiştir.

18.19.1997

Kayabükü...KÖYÜ
MUHTARI

BAYINDIRLIK VE İSKAN MÜDÜRLÜĞÜNDEN

Ergün Kunt Aladdin Gürek

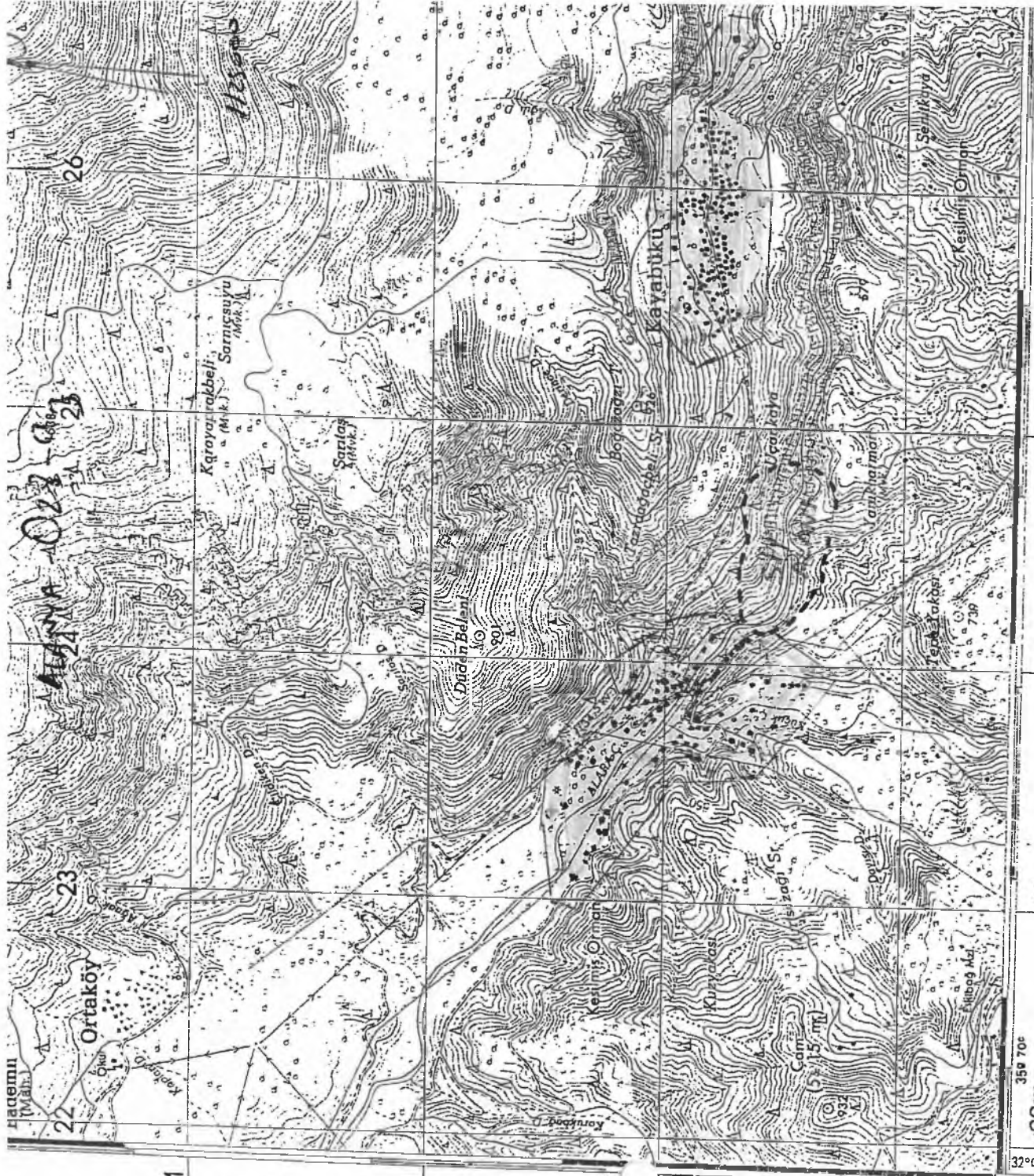
AZA

AZA

Mustafa Sezen
Swir

Hüseyin Türkyılmaz
Hüseyin





İzmir

22

23

24

25

26

Ortaköy

Kızılcasöğüt

Düden Beldesi

Çayabükü

Kızılcasöğüt

Çam

515 m

359 700

422000

32°07'30"

23

24

25

26

18 9 1997

Ergün KURT
Harita Teknisyeni
T.C. Milli Harita Genel Müdürlüğü

Zeminsizlik ve İskan Kanunları
Harita Madde 26 Yek.

İli : Antalya

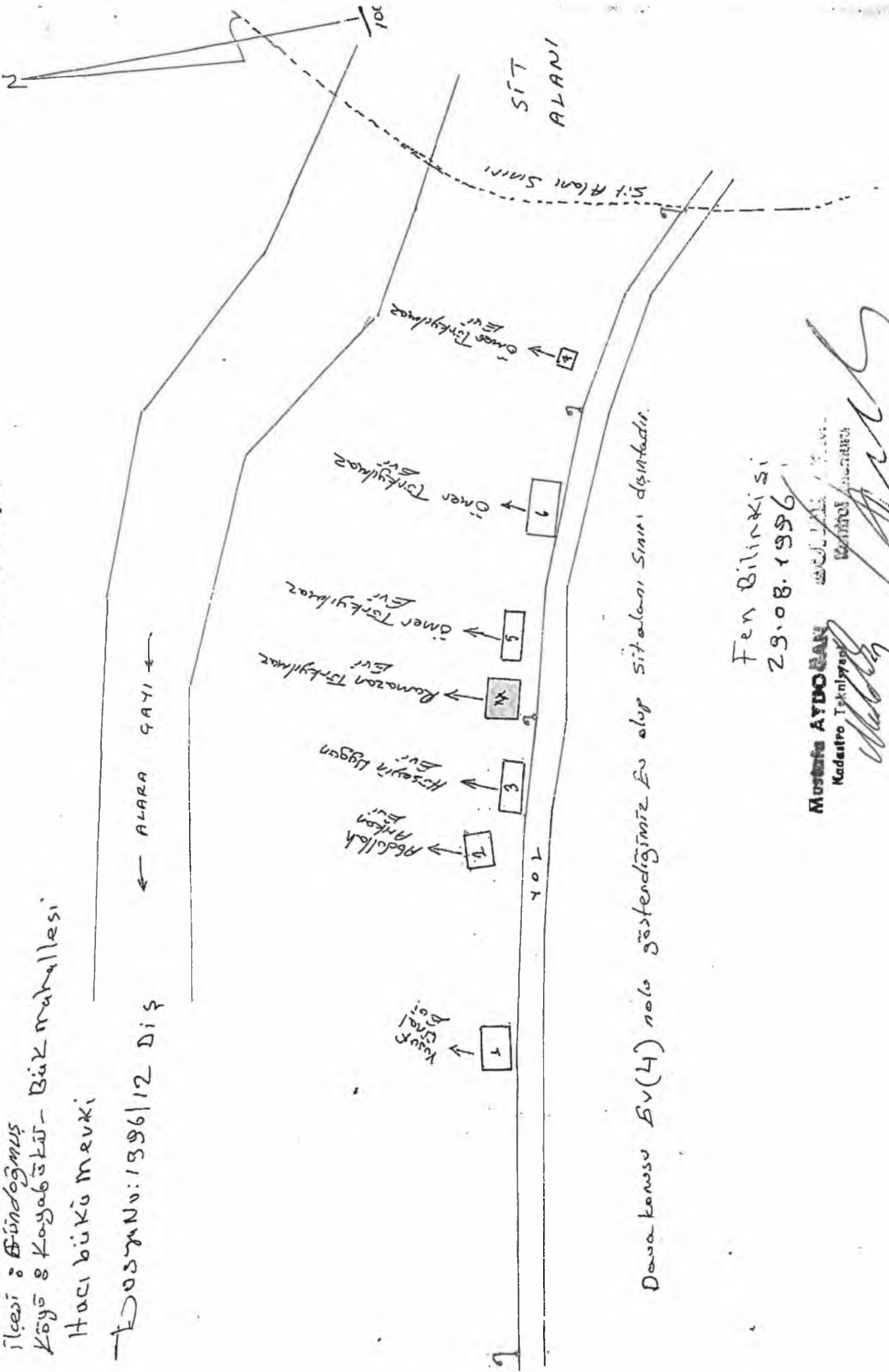
İlçesi : Gündoğmuş

Köyü : Kayabükür - Bük mahallesi

Hacı büyük mevkî

Dosya No: 1396/12 Diş

KROKİ-1



Dava konusu Ev(4) nolu gösterdiğimiz Ev olup Sitalanı Sınırı dışındadır.

Fen Bilirkişi
23.08.1996

Mustafa AYDOĞAN
Kadastro Teknikeri

Mustafa Aydoğan
Kadastro Mühürü

T.C.
ANTALYA İL ÖZEL İDARESİ
İl Encümeni

KARAR TARİHİ : 22/ 03 /2012
TOPLANTI GÜNÜ : Perşembe
TOPLANTI SAAT : 10.30
KARAR SAYISI : 99

Karar Özeti : Antalya İli Gündoğmuş İlçesi Çaltı Köyünün Merkez ve Hacıyüzüğü Mahalleleri Köy Yerleşik Alan Sınır Tespitine ilişkin ilgili teklifin uygun bulunduğuna oy birliği ile karar verildi.

İlgi: İmar ve İnşaat Dairesi Başkanlığının 21/03/2012 tarih ve 6271 sayılı Teklifi

İmar ve İnşaat Dairesi Başkanlığının ilgi sayılı teklifinde; "Valilik Makamının 16/06/2010 tarih ve 2885 sayılı Olur ile oluşturulmuş Köy Yerleşik Alan Sınır Tespit Komisyonu tarafından hazırlanmış olan İlimiz Gündoğmuş İlçesi Çaltı Köyünün Merkez ve Hacıyüzüğü mahallelerinde Köy Yerleşik Alan Sınır Tespiti yapılarak Tarafımızdan tutanak altına alınmıştır.

İlimiz Gündoğmuş İlçesi Çaltı Köyünün Merkez ve Hacıyüzüğü mahallelerinde Köy Yerleşik Alan Sınır Tespiti hususunda karar verilmek üzere yazımız ve ekli dosyanın İl Encümenine Havalesini arz ederim. Denilmektedir.

Antalya İl Encümeni: 22/03/2012 tarihinde saat:10.30'da Genel Sekreter Faruk KARAÇAY'ın Başkanlığında, üyelerden İlhan BUĞDAYCI, Hüseyin ÇİL, Mustafa ÇETİNKAYA, Mustafa SÜNBÜL, Ali ARICAN, Genel Sekreter Yardımcısı Hüseyin YILDIRIM, Hukuk Müşaviri Av. Tayyar Cafer CANPOLAT, İmar ve İnş. Dai. Bşk. Filiz ATAY ve Strateji Geliştirme Dai. Bşk. Selahattin ARTUN'un iştiraki ile toplandı.

İlgi sayılı teklif ve eki tutanaklar Encümenimize tevdi edilmekle, tetkik edilerek gereği görüldü;

K A R A R:

Antalya İli Gündoğmuş İlçesi Çaltı Köyü (Merkez ve Hacıyüzüğü Mahalleleri) Köy Yerleşik Alan Sınır Tespitinin onaylanması istenmektedir.

1-Antalya İli Gündoğmuş İlçesi Çaltı Köyü Merkez Mahallesinin Köy Yerleşik Alanı olarak;

Sıra No:	Adı Soyadı:	Baba Adı:	Ada-Parsel No:
1	Şevket Özdemir	Mehmet	111 Ada 5 Parsel
2	Kemal Özdemir	Ali	111 Ada 10 Parsel
3	Niyazi Özdemir	Mehmet	132 Ada 8 Parsel
4	Mesut Özdemir	Hüseyin	115 Ada 14 Parsel
5	Kamil Çelik	Kerim	116 Ada 8 Parsel
6	Ramazan Ateş	Hüseyin	117 Ada 19 Parsel
7	Şeref Kurt	Mustafa	117 Ada 39 Parsel
8	Ramazan-Muhammed Arıkan	Mustafa	122 Ada 10 Parsel
9	Zihni Arıkan	Ali	130 Ada 7 Parsel
10	Ramazan Şimşek	Mustafa	123 Ada 3 Parsel
11	Murat Önal	Hasan	140 Ada 49 Parsel
12	Ramazan Ünal	Hasan	140 Ada 57 Parsel
13	İzzet Çelik	Ali Rıza	139 Ada 50 Parsel
14	İzzet Demirel	Süleyman	139 Ada 4 Parsel
15	Ahmet Özdemir	Ali	111 Ada 14 Parsel



T.C.
ANTALYA İL ÖZEL İDARESİ
İl Encümeni

KARAR TARİHİ : 22/ 03 /2012
TOPLANTI GÜNÜ : Perşembe
TOPLANTI SAATİ : 10.30
KARAR SAYISI : 99

Karar Özeti : Antalya İli Gündoğmuş İlçesi Çaltı Köyünün Merkez ve Hacıyüzüğü Mahalleleri Köy Yerleşik Alan Sınır Tespitine ilişkin ilgili teklifin uygun bulunduğuna oy birliği ile karar verildi.

2-Antalya İli Gündoğmuş İlçesi Çaltı Köyü Hacıyüzüğü Mahallesinin Köy Yerleşik Alanı olarak;

Sıra No:	Adı Soyadı:	Baba Adı:	Ada-Parsel No:
1	Kadın Yaman	Ahmet	206 Ada 24 Parsel
2	Şevki Başusta	Ahmet	216 Ada 47 Parsel
3	Asmaca Köy Tüzel Kişiliği		215 Ada 6 Parsel
4	Neşide Kaplan	Mustafa	216 Ada 38 Parsel
5	Fatma Zafer	Hüseyin	209 Ada 1 Parsel

Evleri ile çevrili alan ve 100 metre açığından geçirilen hattın içinde kalan sahanın Valilik Makamının 16/06/2010 tarih ve 2885 sayılı Olur ile oluşturulmuş "Köy Yerleşik Alan Sınır Tespit Komisyonu" tarafından İlimiz Gündoğmuş İlçesi Çaltı Köyü Merkez ve Hacıyüzüğü Mahalleleri Köy Yerleşik Alanı olarak kadastro paftası üzerine işaretlendiği şekliyle yapılan tespitinin, 3194 sayılı İmar Kanununa ek 2 Eylül 1999 gün ve 23804 sayılı Resmi Gazete'de yayımlanan Plansız Alanlar İmar Yönetmeliğinin 5. Bölüm 43. maddesi hükümlerine göre uygun bulunduğuna Encümenimizce oy birliği ile karar verildi.

İL ENCÜMENİ BAŞKANI
Faruk KARACA
Genel-Sekreter

ÜYE
İlhan BUĞDAYCI

ÜYE
Hüseyin ÇİL

ÜYE
Mustafa ÇETİNKAYA

ÜYE
Mustafa SÜNBL

ÜYE
Ali ARICAN

ÜYE
Hüseyin YILDIRIM
Genel-Sekreter Yardımcısı

ÜYE
Av. Tayyar Cafer GANPOLAT
Hukuk Müşaviri

ÜYE
Filiz ATAY
İmar ve İnş.Dai.Bşk.

ÜYE
Selahattin ARTUN
Str.Glş.Dai.Bşk

Servet SARAÇ
Encümen Müdürü

T.C

ANTALYA İL ÖZEL İDARESİ

İmar ve İnşaat Dairesi Başkanlığı

TUTANAK

İLÇESİ : GÜNDOĞMUŞ

KÖYÜ :ÇALTI


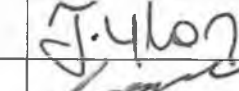

3194 sayılı İmar Kanunu'na ek 2 Eylül 1999 gün ve 23804 sayılı resmi Gazete'de yayınlanan plansız alanlar (Belediye ve Mücavir Alan Sınırları İçinde ve Dışında Planı Bulunmayan Alanlarda Uygulanacak) İmar Yönetmeliği'nin 5. Bölüm 43. Maddesi gereğince; Gündoğmuş İlçesi'ne bağlı ÇALTI Köyü haciyüzüğü mahallesi Yerleşik Alanı olarak;

Sıra No:	Adı Soyadı:	Baba Adı:	Ada-Parsel No:
1	Kadın Yaman	Ahmet	206 Ada 24 Parsel
2	Sevki Basusta	Ahmet	216 Ada 47 Parsel
3	Asmaca Köy Tüzel Kişiliği		215 Ada 6 Parsel
4	Neside Kaplan	Mustafa	216 Ada 38 Parsel
5	Fatma Zafer	Hüseyin	209 Ada 1 Parsel

Evleri ile çevrili alan ve 100 m açığından geçirilen hattın içinde kalan saha ÇALTI Köyü'nün haciyüzüğü yerleşik alanı olarak tespit edilip tarafımızdan imza altına alınmıştır.

İL ÖZEL İDARESİNDEN

KÖY İHTİYAR HEYETİNDEN

Adı Soyadı	Unvanı	İmza	Adı Soyadı	Unvanı	İmza
Nihat YILMAZ	Harita Mühendisi			Köy Muhtarı	
Fatih YILMAZ	Şehir Plancısı			Aza	
Selahattin Uysal	Harita Teknikeri			Aza	

ONAY

T.C

ANTALYA İL ÖZEL İDARESİ

İmar ve İnşaat Dairesi Başkanlığı

TUTANAK

İLÇESİ : GÜNDOĞMUŞ

KÖYÜ : ÇALTI

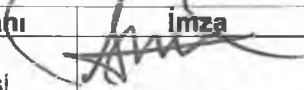
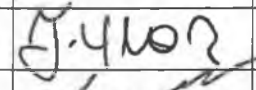

3194 sayılı İmar Kanunu'na ek 2 Eylül 1999 gün ve 23804 sayılı resmi Gazete'de yayınlanan plansız alanlar (Belediye ve Mücavir Alan Sınırları İçinde ve Dışında Planı Bulunmayan Alanlarda Uygulanacak) İmar Yönetmeliği'nin 5. Bölüm 43. Maddesi gereğince; Gündoğmuş İlçesi'ne bağlı ÇALTI Köyü merkez mahallesi Yerleşik Alanı olarak;

Sıra No:	Adı Soyadı:	Baba Adı:	Ada-Parsel No:
1	Şevket Özdemir	Mehmet	111 Ada 5 Parsel
2	Kemal Ozdemir	Ali	111 Ada 10 Parsel
3	Niyazi Ozdemir	Mehmet	132 Ada 8 Parsel
4	Mesut Ozdemir	Hüseyin	115 Ada 14 Parsel
5	Kamil Çelik	Kerim	116 Ada 8 Parsel
6	Ramazan Ates	Hüseyin	117 Ada 19 Parsel
7	Şeref Kurt	Mustafa	117 Ada 39 Parsel
8	Ramazan-Muhammet Arıkan	Mustafa	122 Ada 10 Parsel
9	Zihni Arıkan	Ali	130 Ada 7 Parsel
10	Ramazan Şimşek	Mustafa	123 Ada 3 Parsel
11	Murat Onal	Hasan	140 Ada 49 Parsel
12	Ramazan Unal	Hasan	140 Ada 57 Parsel
13	İzzet Çelik	Ali Rıza	139 Ada 50 Parsel
14	İzzet Demirel	Süleyman	139 Ada 4 Parsel
15	Ahmet Ozdemir	Ali	111 Ada 14 Parsel

Evleri ile çevrili alan ve 100 m açığından geçirilen hattın içinde kalan saha ÇALTI Köyü'nün merkez mahallesi yerleşik alanı olarak tespit edilip tarafımızdan imza altına alınmıştır.

İL ÖZEL İDARESİNDEN

KÖY İHTİYAR HEYETİNDEN

Adı Soyadı	Ünvanı	İmza	Adı Soyadı	Ünvanı	İmza
Nihat YILMAZ	Harita Mühendisi			Köy Muhtarı	
Fatih YILMAZ	Şehir Plancısı			Aza	
Selahattin Uysal	Harita Teknikeri			Aza	

ONAY

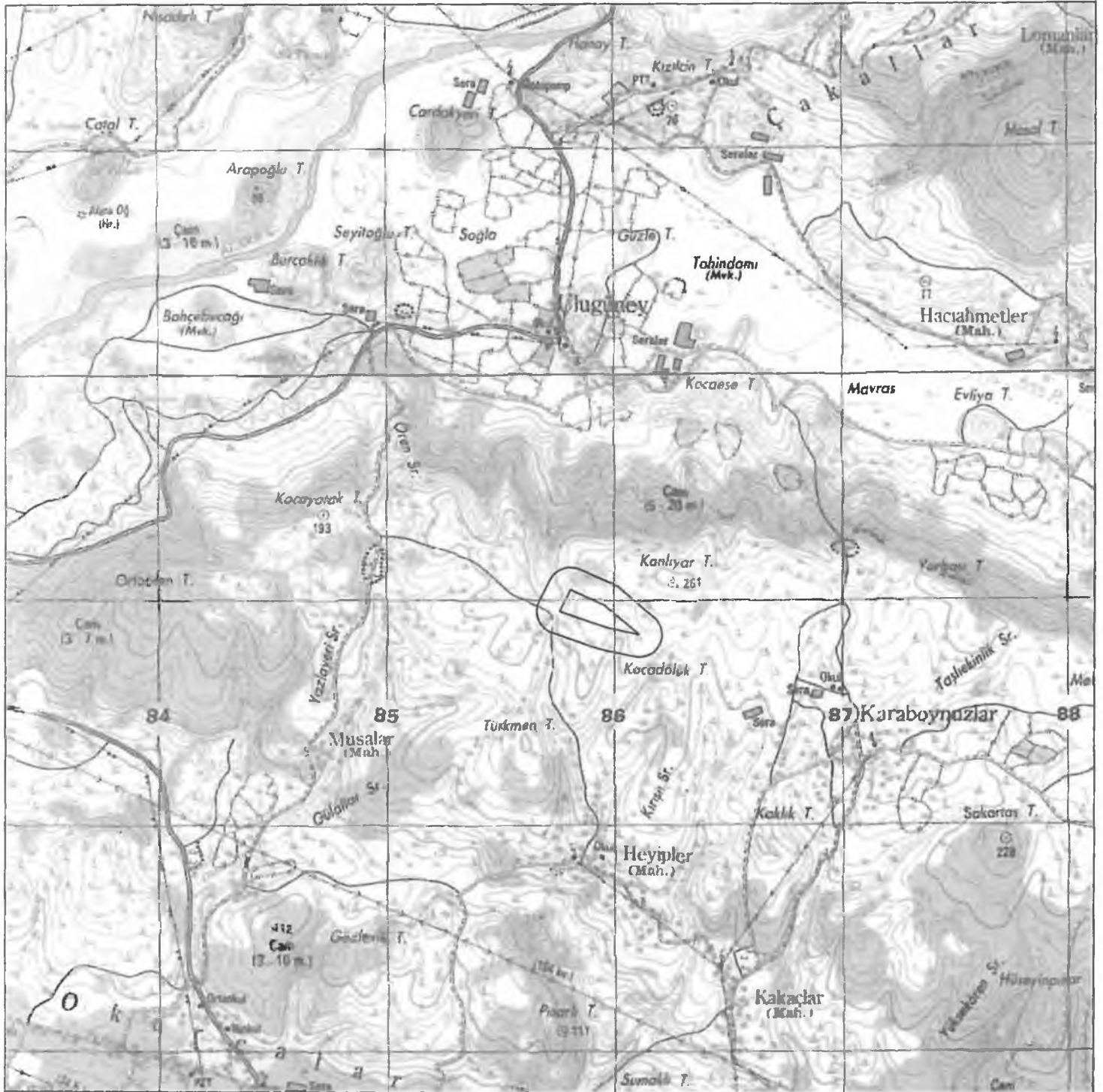
İLİ : ANTALYA
 İLÇESİ : GÖNDOĞMUŞ
 KÖYÜ : ÇALTI
 PAFTA : O28-D2



İLİ : ANTALYA
 İLÇESİ : GÖNDOĞMUŞ
 KÖYÜ : ÇALTI
 PAFTA : O28-D2



1 / 25000



T.C.
ANTALYA İL ÖZEL İDARESİ
İmar ve İnşaat Dairesi Başkanlığı

Sayı : M.07.0.İÖİ.0.13.02.00-310.04.01-9420
Konu : İlan(Gündoğmuş İlçesi Ortakonuş Köyü Köy Yerleşik Alan Sınır Tespiti)

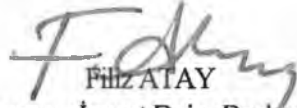
04/05/2012

GÜNDOĞMUŞ KAYMAKAMLIĞI
(Ortakonuş Köyü Muhtarlığına)

İlgi: 12/04/2012 tarih ve 140 sayılı Antalya İl Özel İdaresi İl Encümeni Kararı

İlimiz Gündoğmuş İlçesi Ortakonuş Köyünün Kemerköprü ve Köyiçi Mahallelerinin Köy Yerleşik Alan Sınır Tespiti , İl Encümeninin 12/04/2012 tarih ve 140 sayılı Kararı ile uygun bulunarak onaylanmıştır.

Söz konusu karar,tutanak ve pafta örnekleri yazımız ekinde dir.Köy Muhtarlığınca ilan edilerek askı tutanaklarının İdaremize gönderilmesi hususunda gereğini rica ederim.


Filiz ATAY
İmar ve İnşaat Daire Başkanı

EK :
Dosya (1 ad.)

04/05/2012 Harita Kadastro Mühendisi : N. YILMAZ
04/05/2012 İmar ve Kentsel İyileştirme Müd.V. : H. ELMAS

T.C

ANTALYA İL ÖZEL İDARESİ

İmar ve İnşaat Dairesi Başkanlığı

TUTANAK

İLÇESİ : GÜNDOĞMUŞ

KÖYÜ : ORTAKONUŞ



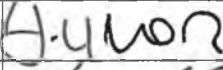
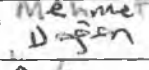

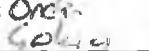
3194 sayılı İmar Kanunu'na ek 2 Eylül 1999 gün ve 23804 sayılı resmi Gazete'de yayınlanan plansız alanlar (Belediye ve Mücavir Alan Sınırları İçinde ve Dışında Planı Bulunmayan Alanlarda Uygulanacak) İmar Yönetmeliği'nin 5. Bölüm 43. Maddesi gereğince; Gündoğmuş İlçesi'ne bağlı ORTAKONUŞ Köyü Kemerköprü mahallesi Yerleşik Alanı olarak;

Sıra No:	Adı Soyadı:	Baba Adı:	Ada-Parsel No:
1	Ayhan Karadağ	Süleyman	114 Ada 28 Parsel
2	Kadir Baykara	Halil İbrahim	115 Ada 51 Parsel
3	Hasan Baykara	Ali	115 Ada 45 Parsel
4	İsa Boz	Mehmet	116 Ada 36 Parsel
5	Ekrem Karadağ	Ali	116 Ada 38 Parsel
6	Yalçın Baykara	Nebi	119 Ada 3 Parsel
7	Davalı		121 Ada 3 Parsel
8	Süleyman Keleş	Ali	120 Ada 21 Parsel
9	Hakan Kanık	Hüseyin	120 Ada 11 Parsel
10	Mehmet Doğan	Ali	126 Ada 2 Parsel
11	Durdu Küre	İbrahim	124 Ada 5 Parsel
12	Ummü Akdağ	Abdullah	123 Ada 1 Parsel
13	Yakup Yılmaz	İsmail	121 Ada 5 Parsel
14	Süleyman Doğan	Hasan	110 Ada 6 Parsel
15	Davalı		103 Ada 21 Parsel
16	İsa Doğan	Ali	103 Ada 8 Parsel
17	Durdur Türe	İbrahim	114 Ada 68 Parsel
18	Ali Uslu	Mehmet	114 Ada 64 Parsel
19	Hüseyin Baykara	Hüseyin	114 Ada 39 Parsel

Evleri ile çevrili alan ve 100 m açığından geçirilen hattın içinde kalan saha ORTAKONUŞ Köyü'nün kemerköprü mahallesi yerleşik alanı olarak tespit edilip tarafımızdan imza altına alınmıştır.

İL ÖZEL İDARESİNDEN

KÖY İHTİYAR HEYETİNDEN

Adı Soyadı	Ünvanı	İmza	Adı Soyadı	Ünvanı	İmza
Nihat YILMAZ	Harita Mühendisi			Köy Muhtarı	
Fatih YILMAZ	Şehir Plancısı			Aza	
Selahattin Uysal	Harita Teknikeri			Aza	

ONAY

T.C

ANTALYA İL ÖZEL İDARESİ

İmar ve İnşaat Dairesi Başkanlığı

TUTANAK

İLÇESİ : GÜNDOĞMUŞ

KÖYÜ :ORTAKONUŞ


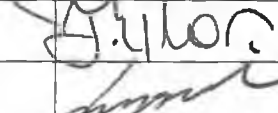

3194 sayılı İmar Kanunu'na ek 2 Eylül 1999 gün ve 23804 sayılı resmi Gazete'de yayınlanan plansız alanlar (Belediye ve Mücavir Alan Sınırları İçinde ve Dışında Planı Bulunmayan Alanlarda Uygulanacak) İmar Yönetmeliği'nin 5. Bölüm 43. Maddesi gereğince; Gündoğmuş İlçesi'ne bağlı ORTAKONUŞ Köyü köyiçi mahallesi Yerleşik Alanı olarak;

Sıra No:	Adı Soyadı:	Baba Adı:	Ada-Parsel No:
1	Meryem Doğan	Mehmet Emin	149 Ada 4 Parsel
2	Davalı		159 Ada 143 Parsel
3	Fatma Kanık	Mehmet	161 Ada 3 Parsel
4	Mustafa Ateş	Süleyman	162 Ada 11 Parsel
5	Gülperi Baykara	Ali	149 Ada 10 Parsel

Evleri ile çevrili alan ve 100 m açığından geçirilen hattın içinde kalan saha ORTAKONUŞ Köyü'nün köyiçi mahallesi yerleşik alanı olarak tespit edilip tarafımızdan imza altına alınmıştır.

İL ÖZEL İDARESİNDEN

KÖY İHTİYAR HEYETİNDEN

Adı Soyadı	Unvanı	İmza	Adı Soyadı	Unvanı
Nihat YILMAZ	Harita Mühendisi		Köy İsa Boz	Muhtarı
Fatih YILMAZ	Şehir Plancısı		Aza Mehmet Dapın	
Selahattin Uysal	Harita Teknikeri		Aza Önder Yalçın	

ONAY

T.C.
ANTALYA İL ÖZEL İDARESİ
İl Encümeni

KARAR TARİHİ : 12/ 04 /2012
TOPLANTI GÜNÜ : Perşembe
TOPLANTI SAATİ : 10.30
KARAR SAYISI : 140

Karar Özeti : Antalya İli Gündoğmuş İlçesi Ortakonuş Köyünün Kemerköprü ve Köyiçi Mahallelerinde Köy Yerleşik Alan Sınır Tespiti Hakkında,

2- 3194 sayılı İmar Kanununa ek 2 Eylül 1999 gün ve 23804 sayılı Resmi Gazete de yayınlanan plansız alanlar (Belediye ve Mücavir Alan Sınırları İçinde ve Dışında Planı Bulunmayan Alanlarda Uygulanacak) İmar Yönetmeliği'nin 5. Bölüm 43. Maddesi gereğince; Gündoğmuş İlçesine bağlı ORTAKONUŞ Köyü Kemerköprü Mahallesi Yerleşik Alanı olarak;

Sıra No:	Adı Soyadı:	Baba Adı:	Ada-Parsel No:
1	Ayhan Karadağ	Süleyman	114 Ada 28 Parsel
2	Kadir Baykara	Halil İbrahim	115 Ada 51 Parsel
3	Hasan Baykara	Ali	115 Ada 45 Parsel
4	İsa Boz	Mehmet	116 Ada 36 Parsel
5	Ekrem Karadağ	Ali	116 Ada 38 Parsel
6	Yalçın Baykara	Nebi	119 Ada 3 Parsel
7	Davalı		121 Ada 3 Parsel
8	Süleyman Keleş	Ali	120 Ada 21 Parsel
9	Hakan Kanık	Hüseyin	120 Ada 11 Parsel
10	Mehmet Doğan	Ali	126 Ada 2 Parsel
11	Durdu Küre	İbrahim	124 Ada 5 Parsel
12	Ümmü Akdağ	Abdullah	123 Ada 1 Parsel
13	Yakup Yılmaz	İsmail	121 Ada 5 Parsel
14	Süleyman Doğan	Hasan	110 Ada 6 Parsel
15	Davalı		103 Ada 21 Parsel
16	İsa Doğan	Ali	103 Ada 8 Parsel
17	Durdur Türe	İbrahim	114 Ada 68 Parsel
18	Ali Uslu	Mehmet	114 Ada 64 Parsel
19	Hüseyin Baykara	Hüseyin	114 Ada 39 Parsel

Evlere ile çevrili alan ve 100 m açığından geçirilen hattın içinde kalan saha ORTAKONUŞ Köyü Kemerköprü Mahallesi Yerleşik Alanı olarak;

Valilik Makamınının 16/06/2010 tarih ve 2885 sayılı Olur ile oluşturulmuş "Köy Yerleşik Alan Sınır Tespit Komisyonu" tarafından kadaströ paftası üzerine işaretlendiği şekliyle yapılan tespitinin, 3194 sayılı İmar Kanununa ek 2 Eylül 1999 gün ve 23804 sayılı Resmi Gazete'de yayımlanan Plansız Alanlar İmar Yönetmeliğininin 5. Bölüm 43. maddesi hükümlerine göre uygun bulunduğuna Encümenimizce oy birliği ile karar verildi.

ENCÜMENİ BAŞKANI
Faruk KARACAY
Genel Sekreter

ÜYE
Ali ARSLAN

ÜYE
Ali GÜZEL

ÜYE
Erdogan CEPIN

ÜYE
Gülüm ÖZER

ÜYE
Mustafa SAYIN

ÜYE
Orhan Bora BAGCACIER
Genel Sekreter Yardımcısı

ÜYE
Av. Tayyar Cafes CANPOLAT
Hukuk Müşaviri

ÜYE
Filiz ATAY
İmar ve İnş. Dai. Bşk.

ÜYE
Selahattin ARTUN
Str. Glş. Dai. Bşk.



T.C.
ANTALYA İL ÖZEL İDARESİ
İl Encümeni

KARAR TARİHİ : 12/ 04 /2012
TOPLANTI GÜNÜ : Perşembe
TOPLANTI SAATİ : 10.30
KARAR SAYISI : 140

Karar Özeti : Antalya İli Gündoğmuş İlçesi Ortakonuş Köyünün Kemerköprü ve Köyiçi Mahallelerinde Köy Yerleşik Alan Sınır Tespiti Hakkında,

İlgi: İmar ve İnşaat Dairesi Başkanlığının 04.04.2012 tarih ve 7353 sayılı Teklifi

İmar ve İnşaat Dairesi Başkanlığının ilgi sayılı teklifinde:

Valilik Makamınının 16/06/2010 tarih ve 2885 sayılı Olur ile oluşturulmuş "Köy Yerleşik Alan Sınır Tespit Komisyonu hazırlanmış olan İlimiz Gündoğmuş İlçesi Ortakonuş Köyünün Kemerköprü ve Köyiçi Mahallelerinde Köy Yerleşik Alan Sınır Tespiti yapılarak Köy Muhtarı ve azalar ile birlikte tutanak altına alınmıştır.

İlimiz Gündoğmuş İlçesi Ortakonuş Köyünün Kemerköprü ve Köyiçi Mahallelerinde Köy Yerleşik Alan Sınır Tespiti hususunda karar verilmek üzere yazımız ve ekli dosyanın İl Encümenine havalesini arz ederim. Denilmektedir.

Antalya İl Encümeni: 12/04/2012 tarihinde saat:10.30'da Genel Sekreter Faruk KARAÇAY'ın Başkanlığında, üyelerden Ali ARSLAN, Ali GÜZEL, Erdoğan ÇETİN, Mustafa SAYIN, Gülsüm ÖZER, Genel Sekreter Yardımcısı Orhan Bora BAĞCACIER, Hukuk Müşaviri Av. Tayyar Cafer CANPOLAT, İmar ve İnş. Dai. Bşk. Filiz ATAY ve Strateji Geliştirme Dai. Bşk. Selahattin ARTUN'un iştiraki ile toplandı.

İlgi sayılı teklif Encümenimize tevdi edilmekle, tetkik edilerek gereği görüldü;


K A R A R:

1- 3194 sayılı İmar Kanununa ek 2 Eylül 1999 gün ve 23804 sayılı Resmi Gazete de yayınlanan plansız alanlar (Belediye ve Mücavir Alan Sınırları İçinde ve Dışında Planı Bulunmayan Alanlarda Uygulanacak) İmar Yönetmeliği'nin 5. Bölüm 43. Maddesi gereğince; Gündoğmuş İlçesine Bağlı ORTAKONUŞ Köyü Köyiçi Mahallesi Yerleşik Alanı Olarak;

Sıra No:	Adı Soyadı:	Baba Adı:	Ada-Parsel No:
1	Meryem Doğan	Mehmet Emin	149 Ada 4 Parsel
2	Davalı		159 Ada 143 Parsel
3	Fatma Kanık	Mehmet	161 Ada 3 Parsel
4	Mustafa Ateş	Süleyman	162Ada 11 Parsel
5	Gülperi Baykara	Ali	149 Ada 10 Parsel

Evleri ile çevrili alan ve 100 m açığından geçirilen hattın içinde kalan saha ORTAKONUŞ Köyü Köyiçi Mahallesi Yerleşik Alanı olarak,

İLİ : ANTALYA
İLÇESİ : GÖNDOĞMUŞ
KÖYÜ : ORTAKONUŞ
PAFTA : O28-A4, O28-D1



T.C.
ANTALYA İL ÖZEL İDARESİ
İl Encümeni

KARAR TARİHİ : 22/ 03 /2012
TOPLANTI GÜNÜ : Perşembe
TOPLANTI SAATİ : 10.30
KARAR SAYISI : 107

Karar Özeti : Gündoğmuş İlçesine bağlı Yeniköy Köyünün Merkez ve Yassıpınar Mahallelerinin Köy Yerleşik Alan Sınır Tespitine ilişkin teklifin uygun bulunduğu oy birliği ile karar verildi.

İlgi: İmar ve İnşaat Dairesi Başkanlığının 21/03/2012 tarih ve 6277 sayılı Teklifi.

İmar ve İnşaat Dairesi Başkanlığının ilgi sayılı teklifinde "Valilik Makamının 16/06/2010 tarih ve 2885 sayılı Olur ile oluşturulmuş Köy Yerleşik Alan Sınır Tespit Komisyonu tarafından hazırlanmış olan İlimiz Gündoğmuş İlçesi Yeniköy Köyünün Merkez ve Yassıpınar Mahallelerinde Köy Yerleşik Alan Sınır Tespiti yapılarak Köy Muhtarı ve azalar ile birlikte tutanak altına alınmıştır.

İlimiz Gündoğmuş İlçesi Yeniköy Köyünün Merkez ve Yassıpınar Mahallelerinde Köy Yerleşik Alan Sınır Tespiti hususunda karar verilmek üzere yazımız ve ekli dosyanın İl Encümenine Havalesini arz ederim. " **denilmektedir.**

Antalya İl Encümeni: 22/03/2012 tarihinde saat:10.30'da Genel Sekreter Faruk KARAÇAY'ın Başkanlığında, üyelerden İlhan BUĞDAYCI, Hüseyin ÇİL, Mustafa ÇETİNKAYA, Mustafa SÜNBÜL, Ali ARICAN, Genel Sekreter Yardımcısı Hüseyin YILDIRIM, Hukuk Müşaviri Av. Tayyar Cafer CANPOLAT, İmar ve İnş. Dai. Bşk. Filiz ATAY ve Strateji Geliştirme Dai. Bşk. Selahattin ARTUN'un iştiraki ile toplandı.

İlgi sayılı teklif ve eki tutanak Encümenimize tevdi edilmekle, tetkik edilerek gereği görüldü;

KARAR:

Antalya İli Gündoğmuş İlçesi Yeniköy Köyü (Merkez ve Yassıpınar Mahalleleri) Köy Yerleşik Alan Sınır Tespitinin onaylanması istenmektedir.

1- Antalya İli Gündoğmuş İlçesi Yeniköy Köyü Merkez Mahallesinin Köy Yerleşik Alanı olarak;

Sıra No:	Adı Soyadı:	Baba Adı:	Ada-Parsel No:
1	Kuddusi Tokaç	Mustafa	114 Ada 1 Parsel
2	Muzaffer Tokaç	Süleyman	115 Ada 8 Parsel
3	Ali Tokaç	Hasan	111 Ada 5 Parsel
4	Ahmet Korum	Mehmet	111 Ada 12 Parsel
5	Ali Kul	Süleyman	109 Ada 25 Parsel
6	Hüseyin Kul	Süleyman	109 Ada 4 Parsel
7	Ali Tuncer	Mustafa	107 Ada 22 Parsel
8	Ramazan Solak	Mustafa	108 Ada 2 Parsel

Servet SARAÇ
Encümen Müdürü

S. Sarac
ASLI GİZLİDİR.

T.C.
ANTALYA İL ÖZEL İDARESİ
İl Encümeni

KARAR TARİHİ : 22/ 03 /2012
TOPLANTI GÜNÜ : Perşembe
TOPLANTI SAATİ : 10.30
KARAR SAYISI : 107

Karar Özeti : Gündoğmuş İlçesine bağlı Yeniköy Köyünün Merkez ve Yassıpınar Mahallelerinin Köy Yerleşik Alan Sınır Tespitine ilişkin teklifin uygun bulunduğuna oy birliği ile karar verildi.

2- Antalya İli Gündoğmuş İlçesi Yeniköy Köyünün Yassıpınar Mahallesi Köy Yerleşik Alanı olarak;

Sıra No:	Adı Soyadı:	Baba Adı:	Ada-Parsel No:
1	Hasan Solak	Mevlüt	129 Ada 2 Parsel
2	Köy Tüzel Kişiliği		129 Ada 15 Parsel
3	Şevket Solak	Mehmet	129 Ada 20 Parsel
4	Hüseyin Solak	Mevlüt	129 Ada 14 Parsel
5	Ali Rıza Solak	Ahmet	129 Ada 8 Parsel

Evleri ile çevrili alan ve 100 metre açığından geçirilen hattın içinde kalan sahanın Valilik Makamının 16.06.2010 tarih ve 2885 sayılı Oluru ile oluşturulan Köy Yerleşik Alan Sınır Tespit Komisyonu tarafından İlimiz Gündoğmuş İlçesine bağlı Yeniköy Köyünün Merkez ve Yassıpınar Mahallelerinde Köy Yerleşik Alanı olarak kadastro paftası üzerine işaretlendiği şekilde yapılan tespitinin, 3194 sayılı İmar Kanununa ek 2 Eylül 1999 gün ve 23804 sayılı Resmi Gazete'de yayımlanan Plansız Alanlar İmar Yönetmeliğinin 5. Bölüm 43. maddesi hükümlerine göre uygun bulunduğuna Encümenimizce oy birliği ile karar verildi.

İL ENCÜMENİ BAŞKANI
Faruk KARACAY
Genel Sekreter

ÜYE
İlhan BUĞDAYCI

ÜYE
Hüseyin ÇİL

ÜYE
Mustafa ÇETİNKAYA

ÜYE
Mustafa SÜNBÜL

ÜYE
Ali ARİCAN

ÜYE
Hüseyin YILDIRIM
Genel Sekreter Yardımcısı

ÜYE
Av. Tayyar Cafer CANPOLAT
Hukuk Müşaviri

ÜYE
Filiz ATAY
İmar ve İnş.Dai.Bşk.

ÜYE
Selahattin ARTUN
Str.Glş.Dai.Bşk



T.C

ANTALYA İL ÖZEL İDARESİ

İmar ve İnşaat Dairesi Başkanlığı

TUTANAK

İLÇESİ : GÜNDOĞMUŞ

KÖYÜ :YENİKÖY



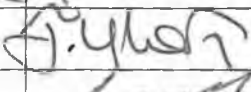
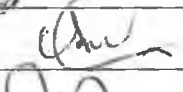
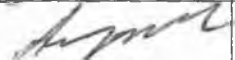

3194 sayılı İmar Kanunu'na ek 2 Eylül 1999 gün ve 23804 sayılı resmi Gazete'de yayınlanan plansız alanlar (Belediye ve Mücavir Alan Sınırları İçinde ve Dışında Planı Bulunmayan Alanlarda Uygulanacak) İmar Yönetmeliği'nin 5. Bölüm 43. Maddesi gereğince; Gündoğmuş İlçesi'ne bağlı YENİKÖY Köyü merkez mahallesi Yerleşik Alanı olarak;

Sıra No:	Adı Soyadı:	Baba Adı:	Ada-Parsel No:
1	Kuddusi Tokaç	Mustafa	114 Ada 1 Parsel
2	Muzaffer Tokaç	Süleyman	115 Ada 8 Parsel
3	Ali Tokaç	Hasan	111 Ada 5 Parsel
4	Ahmet Korum	Mehmet	111 Ada 12 Parsel
5	Ali Kul	Süleyman	109 Ada 25 Parsel
6	Hüseyin Kul	Süleyman	109 Ada 4 Parsel
7	Ali Tuncer	Mustafa	107 Ada 22 Parsel
8	Ramazan Solak	Mustafa	108 Ada 2 Parsel

Evleri ile çevrili alan ve 100 m açığından geçirilen hattın içinde kalan saha YENİKÖY Köyü'nün merkez mahallesi yerleşik alanı olarak tespit edilip tarafımızdan imza altına alınmıştır.

İL ÖZEL İDARESİNDEN

KÖY İHTİYAR HEYETİNDEN

Adı Soyadı	Unvanı	İmza	Adı Soyadı	Unvanı	İmza
Nihat YILMAZ	Harita Mühendisi			Köy Muhtarı	
Fatih YILMAZ	Şehir Plancısı			Aza Ahmet Yılmaz	
Selahattin Uysal	Harita Teknikeri			Aza Arif Solak	

ONAY

T.C

ANTALYA İL ÖZEL İDARESİ

İmar ve İnşaat Dalresi Başkanlığı

TUTANAK

İLÇESİ : GÜNDOĞMUŞ

KÖYÜ :YENİKÖY

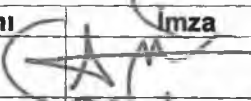

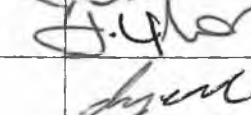



3194 sayılı İmar Kanunu'na ek 2 Eylül 1999 gün ve 23804 sayılı resmi Gazete'de yayınlanan plansız alanlar (Belediye ve Mücavir Alan Sınırları İçinde ve Dışında Planı Bulunmayan Alanlarda Uygulanacak) İmar Yönetmeliği'nin 5. Bölüm 43. Maddesi gereğince; Gündoğmuş İlçesi'ne bağlı YENİKÖY Köyü yassıpınar mahallesi Yerleşik Alanı olarak;

Sıra No:	Adı Soyadı:	Baba Adı:	Ada-Parsel No:
1	Hasan Solak	Mevlüt	129 Ada 2 Parsel
2	Köy Tüzel Kişiliği		129 Ada 15 Parsel
3	Şevket Solak	Mehmet	129 Ada 20 Parsel
4	Hüseyin Solak	Mevlüt	129 Ada 14 Parsel
5	Ali Rıza Solak	Ahmet	129 Ada 8 Parsel

Evleri ile çevrili alan ve 100 m açığından geçirilen hattın içinde kalan saha YENİKÖY Köyü'nün yassıpınar mahallesi yerleşik alanı olarak tespit edilip tarafımızdan imza altına alınmıştır.

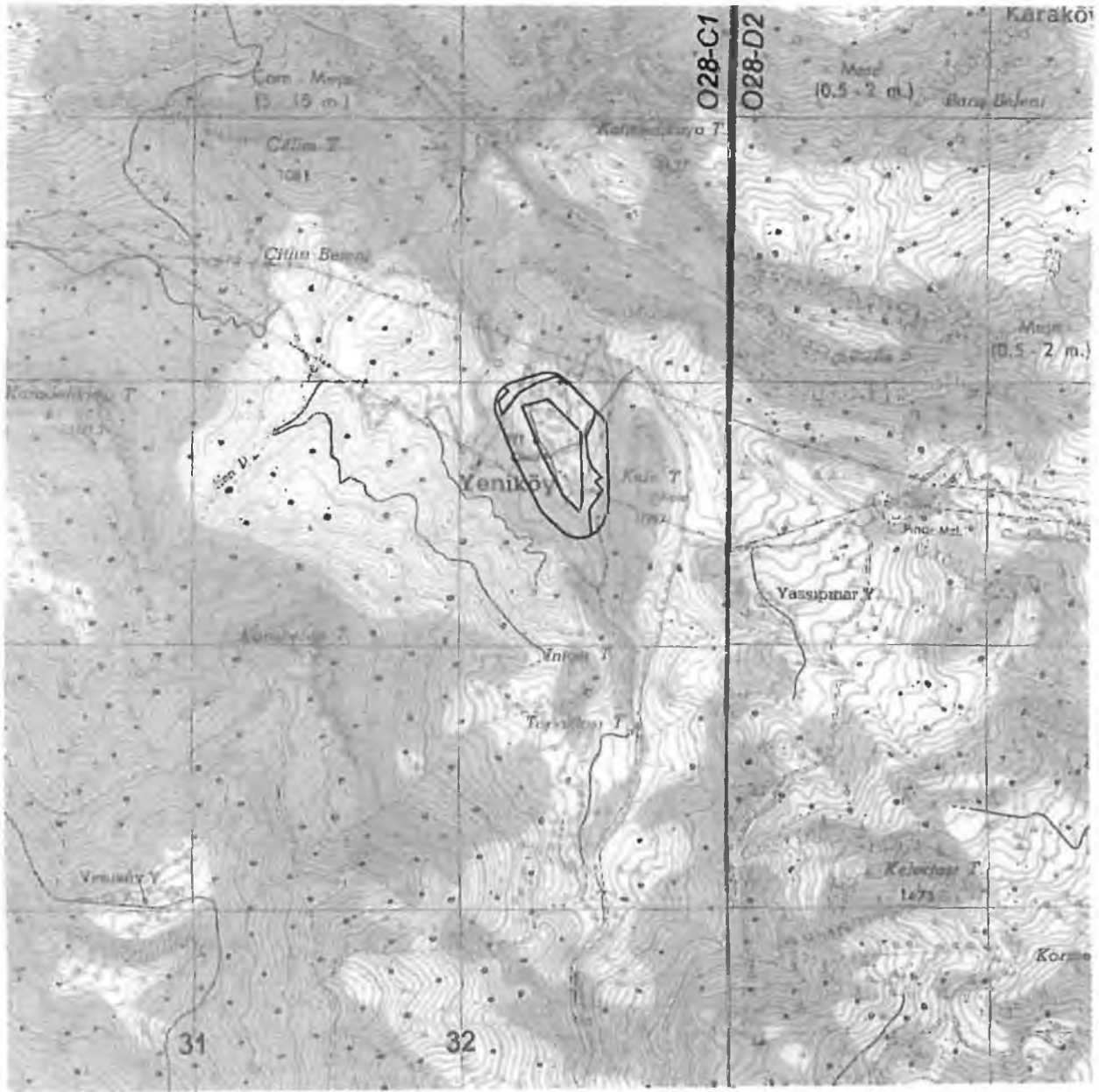
İL ÖZEL İDARESİNDEN

KÖY İHTİYAR HEYETİNDEN

Adı Soyadı	Unvanı	İmza	Adı Soyadı	Unvanı	İmza
Nihat YILMAZ	Harita Mühendisi			Köy Muhtarı	
Fatih YILMAZ	Şehir Plancısı			Aza	
Selahattin Uysal	Harita Teknikeri			Aza	

ONAY

İLİ : ANTALYA
İLÇESİ : GÖNDOĞMUŞ
KÖYÜ : YENİKÖY
PAFTA : O28-D2, O28-C1



1/25000

T.C.
ANTALYA İL ÖZEL İDARESİ
İl Encümeni

KARAR TARİHİ : 22/ 03 /2012
TOPLANTI GÜNÜ : Perşembe
TOPLANTI SAATİ : 10.30
KARAR SAYISI : 98

Karar Özeti : Antalya İli Gündoğmuş İlçesi Balkaya Köyü Merkez Mahallesinin Köy Yerleşik Alan Sınır Tespitine ilişkin teklifin uygun bulunduğuna oy birliği ile karar verildi.

İlgi: İmar ve İnşaat Dairesi Başkanlığının 21/03/2012 tarih ve 6276 sayılı Teklifi.

İmar ve İnşaat Dairesi Başkanlığının ilgi sayılı teklifinde; "Valilik Makamının 16/06/2010 tarih ve 2885 sayılı Olur ile oluşturulmuş Köy Yerleşik Alan Sınır Tespit Komisyonu tarafından hazırlanmış olan, İlimiz Gündoğmuş İlçesi Balkaya Köyünün Merkez Mahallesinin Köy Yerleşik Alan Sınır Tespiti yapılarak Köy Muhtarı ve azalar ile birlikte tutanak altına alınmıştır.

İlimiz Gündoğmuş İlçesi Balkaya Köyünün Merkez Mahallesinin Köy Yerleşik Alan Sınır Tespiti hususunda karar verilmek üzere yazımız ve ekli dosyanın İl Encümenine Havalesini arz ederim." denilmektedir.

Antalya İl Encümeni: 22/03/2012 tarihinde saat:10.30'da Genel Sekreter Faruk KARAÇAY'ın Başkanlığında, üyelerden İlhan BUĞDAYCI, Hüseyin ÇİL, Mustafa ÇETİNKAYA, Mustafa SÜNBÜL, Ali ARICAN, Genel Sekreter Yardımcısı Hüseyin YILDIRIM, Hukuk Müşaviri Av. Tayyar Cafer CANPOLAT, İmar ve İnş. Dai. Bşk. Filiz ATAY ve Strateji Geliştirme Dai. Bşk. Selahattin ARTUN'un iştiraki ile toplandı.

İlgi sayılı teklif ve eki tutanak Encümenimize tevdi edilmekle, tetkik edilerek gereği görüldü;

K A R A R :

Antalya İli Gündoğmuş İlçesi Balkaya Köyü Merkez Mahallesi Köy Yerleşik Alan Sınır Tespitinin onaylanması istenmektedir.

Antalya İli Gündoğmuş İlçesi Balkaya Köyü Merkez Mahallesi Köy Yerleşik Alanı olarak;

Sıra No:	Adı Soyadı:	Baba Adı:	Ada-Parsel No:
1	Ahmet-Süleyman Kaya	Süleyman	120 Ada 48 Parsel
2	Mustafa Bozkurt	Mustafa	142 Ada 2 Parsel
3	Hilmi Arıkan	Hüseyin	142 Ada 12 Parsel
4	Ferhat Uçak	Durali	142 Ada 130 Parsel
5	Hamza Önal	İbrahim	208 Ada 11 Parsel
6	İlyas Şahinkaya	Emin	207 Ada 32 Parsel
7	Fatma Sarı	İbrahim	219 Ada 10 Parsel
8	Hasan Çetin	Ahmet	217 Ada 1 Parsel
9	Mehmet Kurt	Kerim	200 Ada 1 Parsel
10	Bekir Kara	Veli	217 Ada 29 Parsel
11	Süleyman Erdem	H.Hüsnü	217 Ada 79 Parsel
12	Ramazan Kaya	Ali	247 Ada 1 Parsel
13	Esat Çakal	Süleyman	187 Ada 54 Parsel
14	Ali Arık	Ali	187 Ada 42 Parsel
15	Muammer Açar	Mustafa	185 Ada 25 Parsel

Servet SARAÇ
Encümen Müdürü

S. Sarac
ASLI GIBİDİR.

T.C.
ANTALYA İL ÖZEL İDARESİ
İl Encümeni

KARAR TARİHİ : 22/ 03 /2012
TOPLANTI GÜNÜ : Perşembe
TOPLANTI SAATİ : 10.30
KARAR SAYISI : 98

Karar Özeti : Antalya İli Gündoğmuş İlçesi Balkaya Köyü Merkez Mahallesi Köy Yerleşik Alan Sınır Tespitine ilişkin teklifin uygun bulunduğuna oy birliği ile karar verildi.

16	Bahar Baykara	Ramazan	194 Ada 2 Parsel
17	Yaşar Doğan	Abdil	287 Ada 3 Parsel
18	İsa Acar	Mustafa	288 Ada 3 Parsel
19	Mustafa-Celal-Cebir-Üzeyir Çetin	Bekir	330 Ada 9 Parsel
20	Ahmet Şahinkaya	Hüseyin	136 Ada 30 Parsel
21	Mustafa Kurt	Kerim	134 Ada 2 Parsel
22	Cemal Açıkalın	Ahmet	118 Ada 7 Parsel

Evleri ile çevrili alan ve 100 metre açığından geçirilen hattın içinde kalan sahanın Valilik Makamının 16/06/2010 tarih ve 2885 sayılı Olur ile oluşturulmuş "Köy Yerleşik Alan Sınır Tespit Komisyonu" tarafından İlimiz Gündoğmuş İlçesi Balkaya Köyünün Merkez Mahallesi Köy Yerleşik Alanı olarak kadastro paftası üzerine işaretlendiği şekliyle yapılan tespitinin, 3194 sayılı İmar Kanununa ek 2 Eylül 1999 gün ve 23804 sayılı Resmi Gazete'de yayımlanan Plansız Alanlar İmar Yönetmeliğinin 5. Bölüm 43. maddesi hükümlerine göre uygun bulunduğuna Encümenimizce oy birliği ile karar verildi.

İL ENCÜMENİ BAŞKANI
Faruk KARACA
Genel Sekreter

ÜYE
İlhan ERGÜDAYCI

ÜYE
Hüseyin ÇİL

ÜYE
Mustafa ÇETİNKAYA

ÜYE
Mustafa SÜNBÜL

ÜYE
Ali ARICAN

ÜYE
Hüseyin YILDIRIM
Genel Sekreter Yardımcısı

ÜYE
Av. Tayyar Cafer CANPOLAT
Hukuk Müşaviri

ÜYE
Filiz ATAY
İmar ve İnş.Dai.Bşk.

ÜYE
Şahattin ARTUN
Str.Glş.Dai.Bşk

Servet SARAÇ
Encümen Müdürü

T.C

ANTALYA İL ÖZEL İDARESİ

İmar ve İnşaat Dairesi Başkanlığı

TUTANAK

İLÇESİ : GÜNDOĞMUŞ

KÖYÜ : BALKAYA


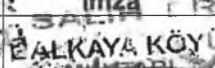
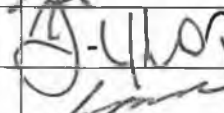

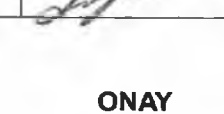

3194 sayılı İmar Kanunu'na ek 2 Eylül 1999 gün ve 23804 sayılı resmi Gazete'de yayınlanan plansız alanlar (Belediye ve Mücavir Alan Sınırları İçinde ve Dışında Planı Bulunmayan Alanlarda Uygulanacak) İmar Yönetmeliği'nin 5. Bölüm 43. Maddesi gereğince; Gündoğmuş İlçesi'ne bağlı BALKAYA Köyü Merkez Mahallesi Yerleşik Alanı olarak;

Sıra No:	Adı Soyadı:	Baba Adı:	Ada-Parsel No:
1	Ahmet-Süleyman Kaya	Süleyman	120 Ada 48 Parsel
2	Mustafa Bozkurt	Mustafa	142 Ada 2 Parsel
3	Hilmi Arıkan	Hüseyin	142 Ada 12 Parsel
4	Ferhat Uçak	Durali	142 Ada 130 Parsel
5	Hamza Onal	İbrahim	208 Ada 11 Parsel
6	İlyas Sahinkaya	Emin	207 Ada 32 Parsel
7	Fatma Sarı	İbrahim	219 Ada 10 Parsel
8	Hasan Çetin	Ahmet	217 Ada 1 Parsel
9	Mehmet Kurt	Kerim	200 Ada 1 Parsel
10	Bekir Kara	Veli	217 Ada 29 Parsel
11	Süleyman Erdem	H.Hüsnü	217 Ada 79 Parsel
12	Ramazan Kaya	Ali	247 Ada 1 Parsel
13	Esat Çakal	Süleyman	187 Ada 54 Parsel
14	Ali Arık	Ali	187 Ada 42 Parsel
15	Muammer Açar	Mustafa	185 Ada 25 Parsel
16	Bahar Baykara	Ramazan	194 Ada 2 Parsel
17	Yaşar Doğan	Abdil	287 Ada 3 Parsel
18	İsa Acar	Mustafa	288 Ada 3 Parsel
19	Mustafa-Celal-Cebir-Uzeyir Çetin	Bekir	330 Ada 9 Parsel
20	Ahmet Şahinkaya	Hüseyin	136 Ada 30 Parsel
21	Mustafa Kurt	Kerim	134 Ada 2 Parsel
22	Cemal Açıkalin	Ahmet	118 Ada 7 Parsel

Evleri ile çevrili alan ve 100 m açığından geçirilen hattın içinde kalan saha BALKAYA Köyü'nün mahallesi yerleşik alanı olarak tespit edilip tarafımızdan imza altına alınmıştır.

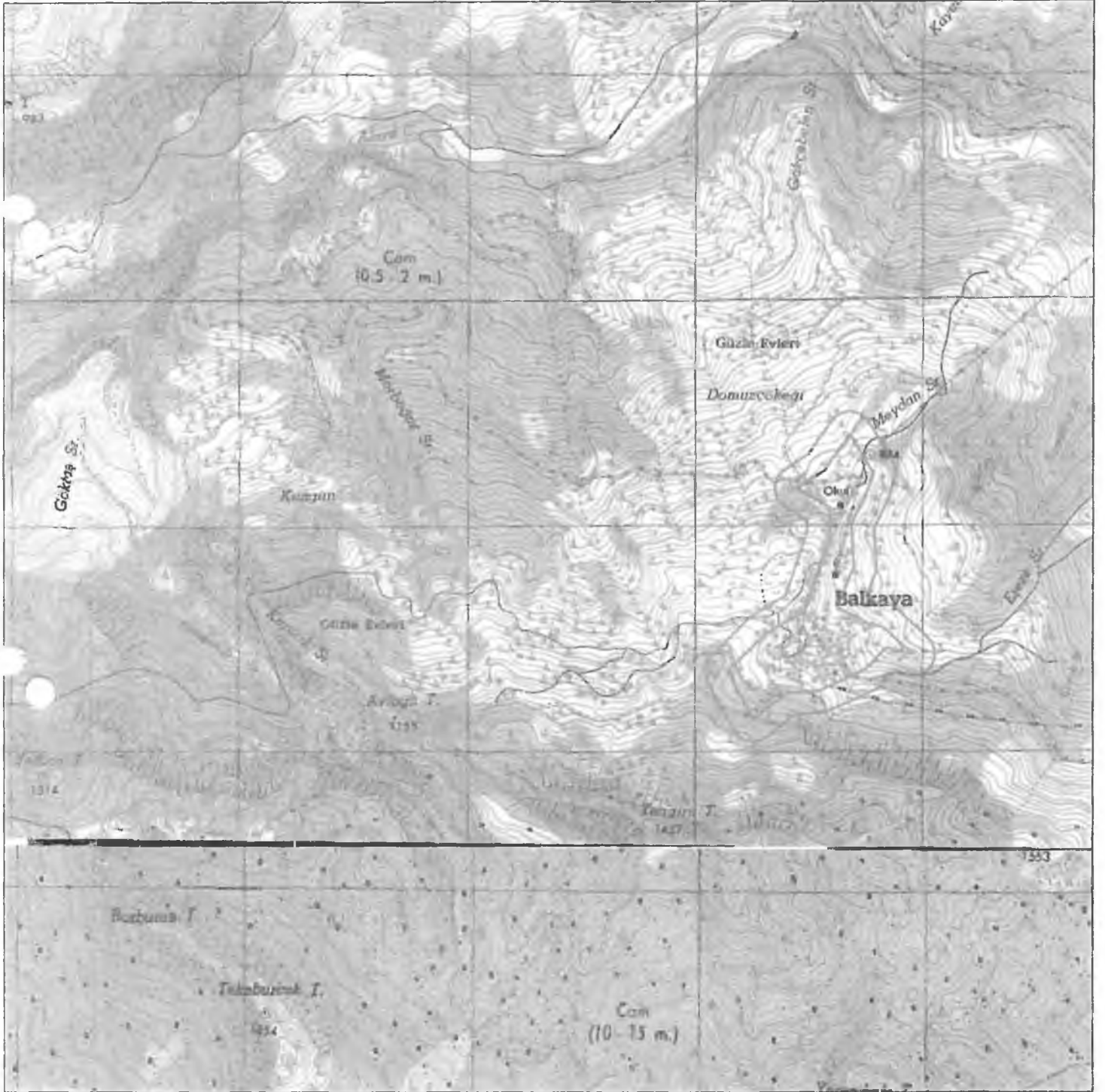
İL ÖZEL İDARESİNDEN

KÖY İHTİYAR HEYETİNDEN

Adı Soyadı	Unvanı	İmza	Adı Soyadı	Unvanı	İmza
Nihat YILMAZ	Harita Mühendisi			Köy İhtiyar Heyeti Başkanı	
Fatih YILMAZ	Şehir Plancısı			Aza	
Selahattin Uysal	Harita Teknikeri			Aza	

ONAY

İLİ : ANTALYA
İLÇESİ : GÖNDOĞMUŞ
KÖYÜ : BALKAYA
PAFTA : O28-A4, O28-D1



T.C.
ANTALYA İL ÖZEL İDARESİ
İl Encümeni

KARAR TARİHİ : 22/ 03 /2012
TOPLANTI GÜNÜ : Perşembe
TOPLANTI SAAT : 10.30
KARAR SAYISI : 105

Karar Özeti : Gündoğmuş İlçesine bağlı Koz ağacı Köyünün Köy Yerleşik Alanı Sınır Tespitine ilişkin teklifin uygun bulunduğuna oy birliği ile karar verildi.

İlgi: İmar ve İnşaat Dairesi Başkanlığının 21/03/2012 tarih ve 6274 sayılı Teklifi.

İmar ve İnşaat Dairesi Başkanlığının ilgi sayılı teklifinde "Valilik Makamının 16/06/2010 tarih ve 2885 sayılı Olur ile oluşturulmuş" Köy Yerleşik Alan Sınır Tespit Komisyonu" tarafından hazırlanmış olan İlimiz Gündoğmuş İlçesi Koz ağacı Köyünün Köy Yerleşik Alan Sınır Tespiti yapılarak Köy Muhtarı ve azalar ile birlikte tutanak altına alınmıştır.

İlimiz Gündoğmuş İlçesi Koz ağacı Köyünün Köy Yerleşik Alan Sınır Tespiti hususunda karar verilmek üzere yazımız ve ekli dosyanın İl Encümenine Havalesini arz ederim."denilmektedir.

Antalya İl Encümeni: 22/03/2012 tarihinde saat:10.30'da Genel Sekreter Faruk KARAÇAY'ın Başkanlığında, üyelerden İlhan BUĞDAYCI, Hüseyin ÇİL, Mustafa ÇETİNKAYA, Mustafa SÜNBÜL, Ali ARICAN, Genel Sekreter Yardımcısı Hüseyin YILDIRIM, Hukuk Müşaviri Av. Tayyar Cafer CANPOLAT, İmar ve İnş. Dai. Bşk. Filiz ATAY ve Strateji Geliştirme Dai. Bşk. Selahattin ARTUN'un iştiraki ile toplandı.

İlgi sayılı teklif ve eki tutanak Encümenimize tevdi edilmekle, tetkik edilerek gereği görüşüldü;

K A R A R :

Antalya İli Gündoğmuş İlçesi Koz ağacı Köyü Köy Yerleşik alan Sınır Tespitinin onaylanması istenmektedir.

Antalya İli Gündoğmuş İlçesi Koz ağacı Köyü Köy Yerleşik alanı olarak;

Sıra No:	Adı Soyadı:	Baba Adı:	Ada-Parsel No:
1	Ayşe Önal	Ahmet	140 Ada 1 Parsel
2	Hüseyin Tan	Ali	149 Ada 67 Parsel
3	Hayri-Ali-Nebi Tan	Mehmet	157 Ada 1 Parsel
4	Ahmet Keleş	Mehmet Ali	169 Ada 7 Parsel
5	Abdullah Teke	İsmail	172 Ada 8 Parsel
6	Süleyman Yılmaz	Süleyman	189 Ada 89 Parsel
7	Mehmet Çelik	Ali	181 Ada 1 Parsel
8	Abdurrahman	Abdullah	150 Ada 22 Parsel

Servet SARAÇ
Encümen Müdürü

S. Sarac
ASLI GİZLİDİR.

T.C.
ANTALYA İL ÖZEL İDARESİ
İl Encümeni

KARAR TARİHİ : 22/ 03 /2012
TOPLANTI GÜNÜ : Perşembe
TOPLANTI SAATİ : 10.30
KARAR SAYISI : 105

Karar Özeti : Gündoğmuş İlçesine bağlı Kozacı Köyünün Köy Yerleşik Alanı Sınır Tespitine ilişkin teklifin uygun bulunduğu oy birliği ile karar verildi.

Evleri ile çevrili alan ve 100 metre açığından geçirilen hattın içinde kalan sahanın Valilik Makamının 16.06.2010 tarih ve 2885 sayılı Olur ile oluşturulmuş "Köy Yerleşik Alan Sınır Tespit Komisyonu" tarafından Antalya İli Gündoğmuş İlçesine bağlı Kozacı Köyünün Köy Yerleşik Alanı olarak kadastro paftası üzerine işaretlendiği şekilde yapılan tespitinin 3194 sayılı İmar Kanununa ek 2 Eylül 1999 gün ve 23804 sayılı Resmi Gazete'de yayımlanan Plansız Alanlar İmar Yönetmeliğinin 5. Bölüm 43. maddesi hükümlerine göre uygun bulunduğu Encümenimizce oy birliği ile karar verildi.

İL ENCÜMENİ BAŞKANI
Faruk KARACAY
Genel-Sekreter

ÜYE
İlhan BUĞRAYCI

ÜYE
Hüseyin ÇİL

ÜYE
Mustafa ÇETİNKAYA

ÜYE
Mustafa SÜNBEİL

ÜYE
Ali ARICAN

ÜYE
Hüseyin YILDIRIM
Genel Sekreter Yardımcısı

ÜYE
Av. Tayyar Cafer CANPOLAT
Hukuk Müşaviri

ÜYE
Filiz ATA
İmar ve İnş.Dai.Bşk.

ÜYE
Selahattin ARTUN
Str.Glş.Dai.Bşk

Servet SARAÇ
Encümen Müdürü
ASU GİZLİ

T.C

ANTALYA İL ÖZEL İDARESİ

İmar ve İnşaat Dairesi Başkanlığı

TUTANAK

İLÇESİ : GÜNDOĞMUŞ

KÖYÜ :KOZAĞACI



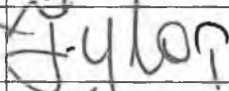

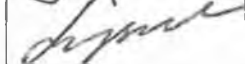
3194 sayılı İmar Kanunu'na ek 2 Eylül 1999 gün ve 23804 sayılı resmi Gazete'de yayınlanan plansız alanlar (Belediye ve Mücavir Alan Sınırları İçinde ve Dışında Planı Bulunmayan Alanlarda Uygulanacak) İmar Yönetmeliği'nin 5. Bölüm 43. Maddesi gereğince; Gündoğmuş İlçesi'ne bağlı KOZAĞACI Köyü merkez mahallesi Yerleşik Alanı olarak;

Sıra No:	Adı Soyadı:	Baba Adı:	Ada-Parsel No:
1	Ayşe Önal	Ahmet	140 Ada 1 Parsel
2	Hüseyin Tan	Ali	149 Ada 67 Parsel
3	Hayri-Ali-Nebi Tan	Mehmet	157 Ada 1 Parsel
4	Ahmet Keleş	Mehmet Ali	169 Ada 7 Parsel
5	Abdullah Teke	Süleyman	172 Ada 8 Parsel
6	Süleyman Yılmaz	Süleyman	189 Ada 89 Parsel
7	Mehmet Çelik	Ali	181 Ada 1 Parsel
8	Abdurrahman Şahin	Abdullah	150 Ada 22 Parsel

Evleri ile çevrili alan ve 100 m açığından geçirilen hattın içinde kalan saha KOZAĞACI Köyü'nün merkez mahallesi yerleşik alanı olarak tespit edilip tarafımızdan imza altına alınmıştır.

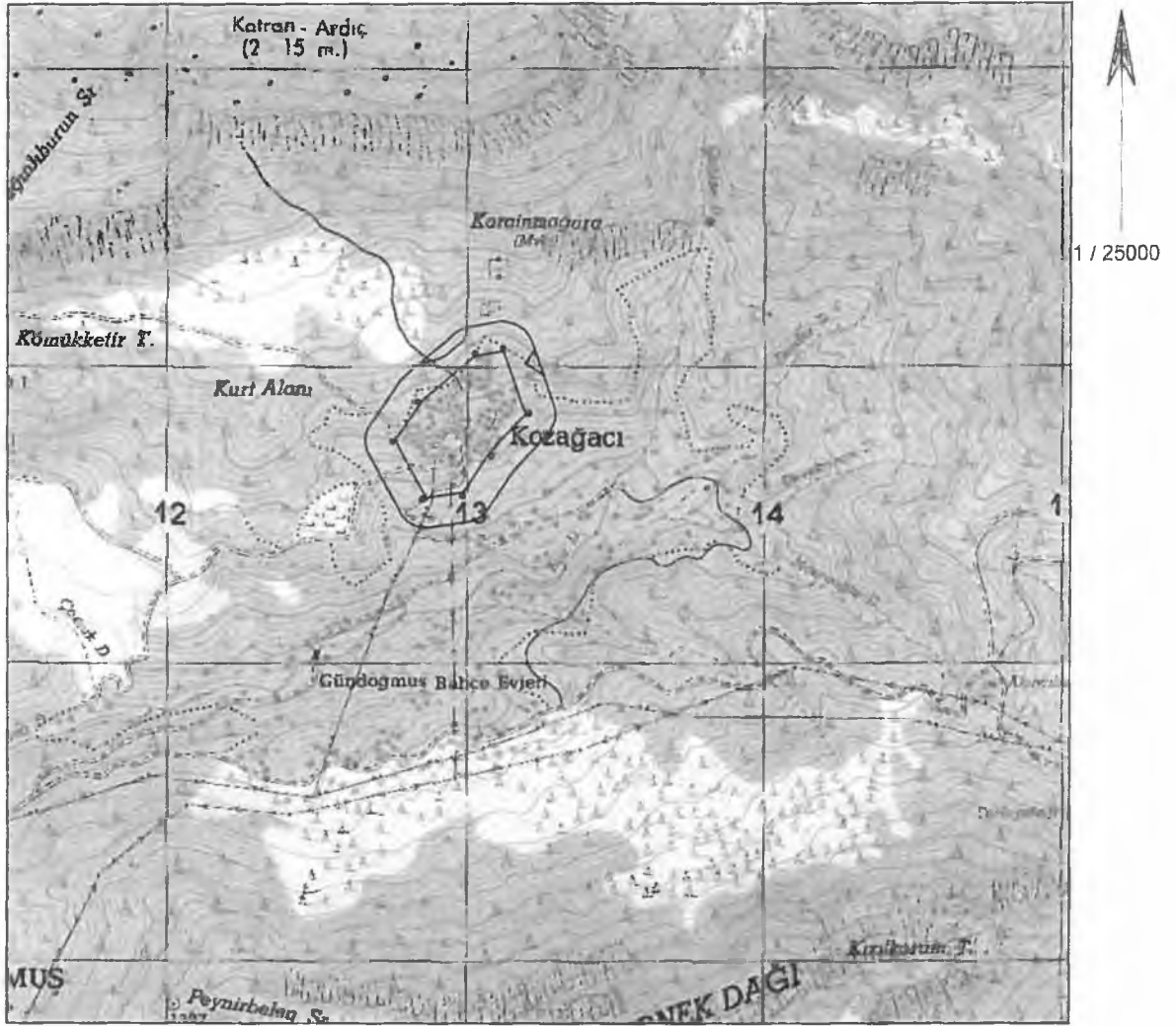
İL ÖZEL İDARESİNDEN

KÖY İHTİYAR HEYETİNDEN

Adı Soyadı	Ünvanı	İmza	Adı Soyadı	Ünvanı	İmza
Nihat YILMAZ	Harita Mühendisi			Köy Muhtarı Teke	
Fatih YILMAZ	Şehir Plancısı			Aza Hasan Tas	
Selahattin Uysal	Harita Teknikeri			Aza	

ONAY

İLİ : ANTALYA
İLÇESİ : GÜNDOĞMUŞ
KÖYÜ : KOZAĞACI
PAFTA : O28-A4



T.C.
ANTALYA İL ÖZEL İDARESİ
İl Encümeni

KARAR TARİHİ : 22/ 03 /2012
TOPLANTI GÜNÜ : Perşembe
TOPLANTI SAATİ : 10.30
KARAR SAYISI : 100

Karar Özeti: Antalya İli Gündoğmuş İlçesi Çayırözü Köyünün Köy Yerleşik Alan Sınır Tespitine ilişkin teklifin uygun bulunduğuna oy birliği ile karar verildi.

İlgi: İmar ve İnşaat Dairesi Başkanlığının 21/03/2012 tarih ve 6273 sayılı Teklifi

İmar ve İnşaat Dairesi Başkanlığının ilgi sayılı teklifinde; "Valilik Makamının 16/06/2010 tarih ve 2885 sayılı *Ohur ile oluşturulmuş*" Köy Yerleşik Alan Sınır Tespit Komisyonu "tarafından hazırlanmış olan İlimiz Gündoğmuş İlçesi Çayırözü Köyünün Köy Yerleşik Alan Sınır Tespiti yapılarak Köy Muhtarı ve azalar ile birlikte tutanak altına alınmıştır.

İlimiz Gündoğmuş İlçesi Çayırözü Köyünün Köy Yerleşik Alan Sınır Tespiti hususunda karar verilmek üzere yazımız ve ekli dosyanın İl Encümenine Havalesini arz ederim. **denilmektedir.**

Antalya İl Encümeni: 22/03/2012 tarihinde saat:10.30'da Genel Sekreter Faruk KARAÇAY'ın Başkanlığında, üyelerden İlhan BUĞDAYCI, Hüseyin ÇİL, Mustafa ÇETİNKAYA, Mustafa SÜNBÜL, Ali ARICAN, Genel Sekreter Yardımcısı Hüseyin YILDIRIM, Hukuk Müşaviri Av. Tayyar Cafer CANPOLAT, İmar ve İnş. Dai. Bşk. Filiz ATAY ve Strateji Geliştirme Dai. Bşk. Selahattin ARTUN'un iştiraki ile toplandı.

İlgi sayılı teklif ve eki tutanak Encümenimize tevdi edilmekle, tetkik edilerek gereği görüşüldü;

KARAR:

Antalya İli Gündoğmuş İlçesi Çayırözü Köyünün Köy Yerleşik Alan Sınır Tespitinin onaylanması istenmektedir.

Antalya İli Gündoğmuş İlçesi Çayırözü Köyünün Köy Yerleşik Alanı olarak;

Sıra No:	Adı Soyadı:	Baba Adı:	Ada-Parsel No:
1	Durali Kaya	Ali	119 Ada 3 Parsel
2	Ali Şengül	Ahmet	132 Ada 1 Parsel
3	Savaş Kaya	Ali	157 Ada 10 Parsel
4	Fikret Yılmaz	Sait	145 Ada 50 Parsel
5	Emir Yağız	Ramazan	145 Ada 9 Parsel
6	Hüseyin Durmaz	Abdurrahman	140 Ada 4 Parsel
7	Nezih Yağız	Ali	140 Ada 87 Parsel
8	Görgülü Kaya	Hüseyin	212 Ada 16 Parsel
9	Köy Tüzel Kişiliği		145 Ada 1 Parsel
10	Yıldız Yılmaz	Ali	130 Ada 15 Parsel
11	Yaşar Eser	Mustafa	123 Ada 106 Parsel
12	Hüseyin Akın	Mehmet	124 Ada 67 Parsel

Sermet SARAÇ
Encümen Müdürü
AS: 10/10/12
S. Sarac

T.C.
ANTALYA İL ÖZEL İDARESİ
İl Encümeni

KARAR TARİHİ : 22/ 03 /2012
TOPLANTI GÜNÜ : Perşembe
TOPLANTI SAATİ : 10.30
KARAR SAYISI : 100

Karar Özeti: Antalya İli Gündoğmuş İlçesi Çayırözü Köyünün Köy Yerleşik Alan Sınır Tespitine ilişkin teklifin uygun bulunduğuna oy birliği ile karar verildi.

Evleri ile çevrili alan ve 100 metre açığından geçirilen hattın içinde kalan sahanın Valilik Makamının 16/06/2010 tarih ve 2885 sayılı Olur ile oluşturulmuş "Köy Yerleşik Alan Sınır Tespit Komisyonu" tarafından İlimiz Gündoğmuş İlçesi Çayırözü Köyünün Köy Yerleşik Alanı olarak kadastro paftası üzerine işaretlendiği şekliyle yapılan tespitinin, 3194 sayılı İmar Kanununa ek 2 Eylül 1999 gün ve 23804 sayılı Resmi Gazete'de yayımlanan Plansız Alanlar İmar Yönetmeliğinin 5. Bölüm 43. maddesi hükümlerine göre uygun bulunduğuna, Encümenimizce oy birliği ile karar verildi.

İL-ENCÜMENİ BAŞKANI
Faruk KARACAY
Genel Sekreter

İL-ENCÜMENİ ÜYELERİ
İlhan B. DAYCI

İL-ENCÜMENİ ÜYELERİ
Hüseyin ÇİL

İL-ENCÜMENİ ÜYELERİ
Mustafa ÇETİNKAYA

İL-ENCÜMENİ ÜYELERİ
Mustafa SÜNBLÜ

İL-ENCÜMENİ ÜYELERİ
Ali ARICAN

İL-ENCÜMENİ ÜYELERİ
Hüseyin YILDIRIM
Genel Sekreter Yardımcısı

İL-ENCÜMENİ ÜYELERİ
Av. Tayyar Cafer CANPOLAT
Hukuk Müşavir

İL-ENCÜMENİ ÜYELERİ
Filiz ATAY
İmar ve İnş.Dai.Bşk.

İL-ENCÜMENİ ÜYELERİ
Selahattin ARTUN
Str.Glş.Dai.Bşk

Serhat SARAÇ
Encümen Müdürü

Serhat SARAÇ
ASLİ İZİNLERİ

T.C

ANTALYA İL ÖZEL İDARESİ

İmar ve İnşaat Dairesi Başkanlığı

TUTANAK

İLÇESİ : GÜNDOĞMUŞ

KÖYÜ : ÇAYIRÖZÜ



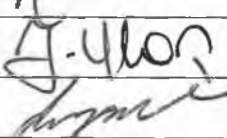

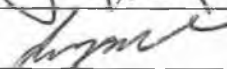

3194 sayılı İmar Kanunu'na ek 2 Eylül 1999 gün ve 23804 sayılı resmi Gazete'de yayınlanan plansız alanlar (Belediye ve Mücavir Alan Sınırları İçinde ve Dışında Planı Bulunmayan Alanlarda Uygulanacak) İmar Yönetmeliği'nin 5. Bölüm 43. Maddesi gereğince; Gündoğmuş İlçesi'ne bağlı ÇAYIRÖZÜ Köyü merkez mahallesi Yerleşik Alanı olarak;

Sıra No:	Adı Soyadı:	Baba Adı:	Ada-Parsel No:
1	Durali Kaya	Ali	119 Ada 3 Parsel
2	Ali Şengül	Ahmet	132 Ada 1 Parsel
3	Savaş Kaya	Ali	157 Ada 10 Parsel
4	Fikret Yılmaz	Sait	145 Ada 50 Parsel
5	Emir Yağız	Ramazan	145 Ada 9 Parsel
6	Hüseyin Durmaz	Abdurrahman	140 Ada 4 Parsel
7	Nezih Yağız	Ali	140 Ada 87 Parsel
8	Görgülü Kaya	Hüseyin	212 Ada 16 Parsel
9	Köy Tüzel Kisiliği		145 Ada 1 Parsel
10	Yıldız Yılmaz	Ali	130 Ada 15 Parsel
11	Yaşar Eser	Mustafa	123 Ada 106 Parsel
12	Hüseyin Akın	Mehmet	124 Ada 67 Parsel

Evleri ile çevrili alan ve 100 m açığından geçirilen hattın içinde kalan saha ÇAYIRÖZÜ Köyü'nün merkez mahallesi yerleşik alanı olarak tespit edilip tarafımızdan imza altına alınmıştır.

İL ÖZEL İDARESİNDEN

KÖY İHTİYAR HEYETİNDEN

Adı Soyadı	Ünvanı	İmza	Adı Soyadı	Ünvanı	İmza
Nihat YILMAZ	Harita Mühendisi		Köy Muhtarı	Emir YAGIZ	
Fatih YILMAZ	Şehir Plancısı		Aza	Çayırözü Köyü Muhtarı	
Selahattin Uysal	Harita Teknikeri		Aza		

ONAY

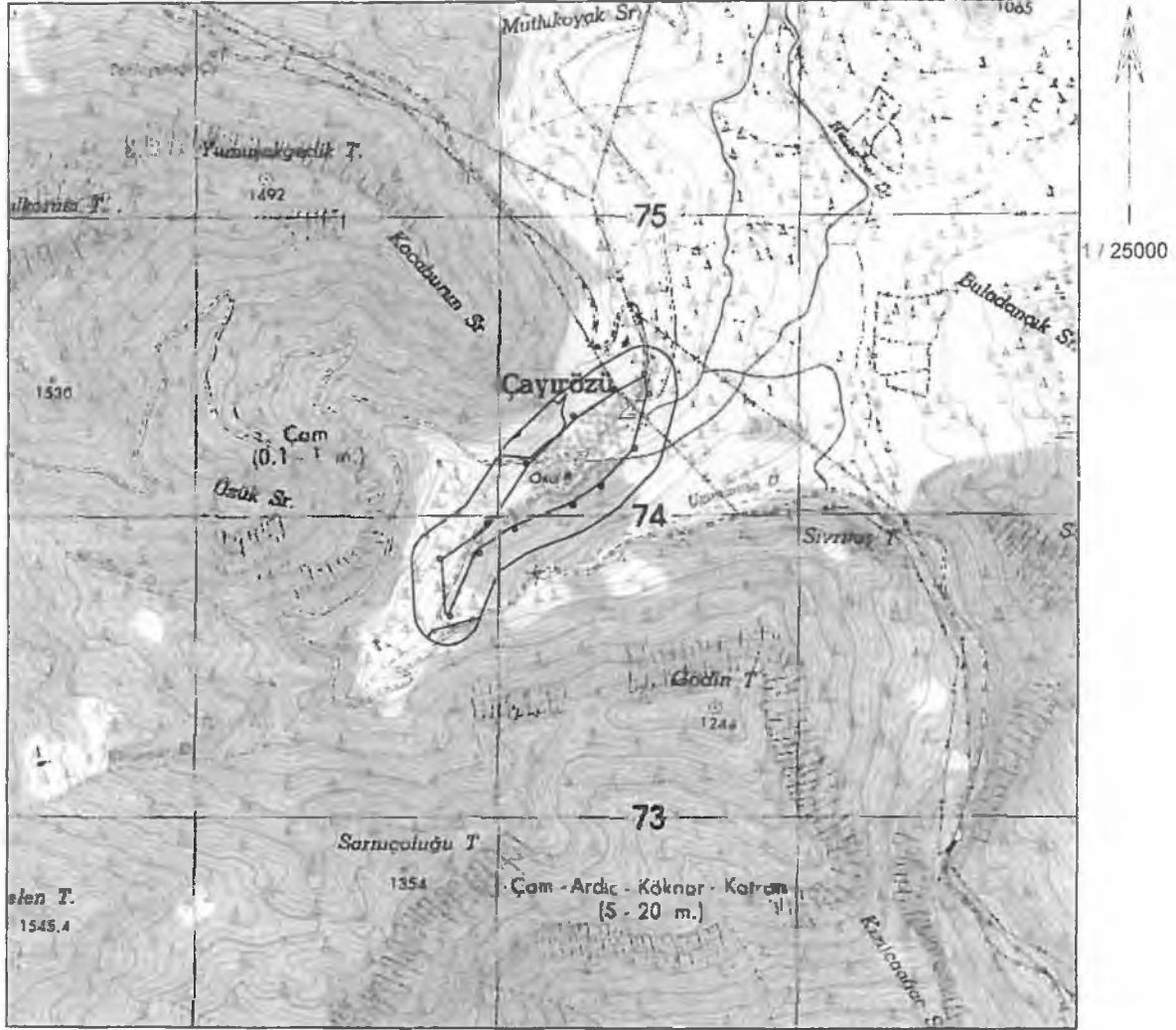
Aza Mustafa Kaya

M. Kaya

Aza Abdurrahman Durmaz

00002

İLİ : ANTALYA
İLÇESİ : GÜNDOĞMUŞ
KÖYÜ : ÇAYIROZU
PAFTA : 028-A4



GÜNDOĞMUŞ BELEDİYE BAŞKANLIĞINA

6360 sayılı On Dört İlde Büyükşehir Belediyesi ve Yirmi Yedi İlçe Kurulması ile Bazı Kanun ve Kanun Hükmünde Kararnamelerde Değişiklik yapılmasına Dair Kanun'un yürürlüğe giren düzenlemeleri ile tüzel kişiliği kaldırılan köy ve beldelerin kırsal mahalle statüsü kazanabilmelerine yönelik olarak düzenlemeler getiren, 16 Ekim 2020 tarihinde Resmi Gazetede yayınlanan 7254 sayılı Kanun ile 5216 sayılı Büyükşehir Belediyesi Kanununa ek madde 3 eklenmiştir.

5216 sayılı Büyükşehir Belediyesi Kanununa eklenen ek madde 3'te:

"Köy veya belde belediyesi iken mahalleye dönüşen ve büyükşehir belediyesi sınırları içinde bulunup sosyo-ekonomik durumu, şehir merkezine uzaklığı, belediye hizmetlerine erişebilirliği, mevcut yapılaşma durumu ve benzeri hususlar dikkate alınarak ilgili ilçe belediye meclisinin kararı ve teklifi üzerine büyükşehir belediye meclisinin en geç doksan gün içinde alacağı karar ile kırsal yerleşim özelliği taşıdığı tespit edilen mahalleler, kırsal mahalle kabul edilir. Bu belirlemenin mahalle düzeyinde yapılması esastır. Ancak; tamamı kırsal mahalle olarak tespit edilmeyen diğer mahallelerde de on bin metrekareden az olmamak kaydıyla kırsal yerleşik alan belirlenebilir. Kırsal mahalle veya kırsal yerleşik alan vasfı bu fıkrafta belirtilen usulle kaldırılabilir" denilmektedir.

5216 sayılı Büyükşehir Belediye Kanunu ek madde 3 düzenlemeleri doğrultusunda, mahallemizin, kırsal mahalle olarak kabul edilmesi; sürecin Belediyeniz tarafından başlatılarak gerekli işlemlerin yapılması hususunu arz ederim. 29.04.2022

.....Akçarı.....

Mahallesi Muhtarı



TCKN

: 12982583952

ADRES

: Akçarı Mah. Gündoğmuş /Antalya

TELEFON

: 0532 212 58 67

GÜNDOĞMUŞ BELEDİYE BAŞKANLIĞINA

6360 sayılı On Dört İlde Büyükşehir Belediyesi ve Yirmi Yedi İlçe Kurulması ile Bazı Kanun ve Kanun Hükmünde Kararnamelerde Değişiklik yapılmasına Dair Kanun'un yürürlüğe giren düzenlemeleri ile tüzel kişiliği kaldırılan köy ve beldelerin kırsal mahalle statüsü kazanabilmelerine yönelik olarak düzenlemeler getiren, 16 Ekim 2020 tarihinde Resmi Gazetede yayınlanan 7254 sayılı Kanun ile 5216 sayılı Büyükşehir Belediyesi Kanununa ek madde 3 eklenmiştir.

5216 sayılı Büyükşehir Belediyesi Kanununa eklenen ek madde 3'te:

"Köy veya belde belediyesi iken mahalleye dönüşen ve büyükşehir belediyesi sınırları içinde bulunup sosyo-ekonomik durumu, şehir merkezine uzaklığı, belediye hizmetlerine erişebilirliği, mevcut yapılaşma durumu ve benzeri hususlar dikkate alınarak ilgili ilçe belediye meclisinin kararı ve teklifi üzerine büyükşehir belediye meclisinin en geç doksan gün içinde alacağı karar ile kırsal yerleşim özelliği taşıdığı tespit edilen mahalleler, kırsal mahalle kabul edilir. Bu belirlemenin mahalle düzeyinde yapılması esastır. Ancak; tamamı kırsal mahalle olarak tespit edilmeyen diğer mahallelerde de on bin metrekareden az olmamak kaydıyla kırsal yerleşik alan belirlenebilir. Kırsal mahalle veya kırsal yerleşik alan vasfı bu fıkra da belirtilen usulle kaldırılabilir" denilmektedir.

5216 sayılı Büyükşehir Belediye Kanunu ek madde 3 düzenlemeleri doğrultusunda, mahallemizin, **kırsal mahalle olarak kabul edilmesi**; sürecin Belediyeniz tarafından başlatılarak gerekli işlemlerin yapılması hususunu arz ederim. 29.04.2022

.....Pembelik.....

Mahallesi Muhtarı

.....M. Zaffer DÖĞANER.....

imza



TCKN : 233 502 38916

ADRES : Pembelik Mah. Gündoğmuş /Antalya

TELEFON : 0536 746 8996

GÜNDOĞMUŞ BELEDİYE BAŞKANLIĞINA

6360 sayılı On Dört İlde Büyükşehir Belediyesi ve Yirmi Yedi İlçe Kurulması ile Bazı Kanun ve Kanun Hükmünde Kararnamelerde Değişiklik yapılmasına Dair Kanun'un yürürlüğe giren düzenlemeleri ile tüzel kişiliği kaldırılan köy ve beldelerin kırsal mahalle statüsü kazanabilmelerine yönelik olarak düzenlemeler getiren, 16 Ekim 2020 tarihinde Resmi Gazetede yayınlanan 7254 sayılı Kanun ile 5216 sayılı Büyükşehir Belediyesi Kanununa **ek madde 3** eklenmiştir.

5216 sayılı Büyükşehir Belediyesi Kanununa eklenen **ek madde 3**'te:

"Köy veya belde belediyesi iken mahalleye dönüşen ve büyükşehir belediyesi sınırları içinde bulunup sosyo-ekonomik durumu, şehir merkezine uzaklığı, belediye hizmetlerine erişebilirliği, mevcut yapılaşma durumu ve benzeri hususlar dikkate alınarak ilgili ilçe belediye meclisinin kararı ve teklifi üzerine büyükşehir belediye meclisinin en geç doksan gün içinde alacağı karar ile kırsal yerleşim özelliği taşıdığı tespit edilen mahalleler, kırsal mahalle kabul edilir. Bu belirlemenin mahalle düzeyinde yapılması esastır. Ancak; tamamı kırsal mahalle olarak tespit edilmeyen diğer mahallelerde de on bin metrekareden az olmamak kaydıyla kırsal yerleşik alan belirlenebilir. Kırsal mahalle veya kırsal yerleşik alan vasfı bu fıkra da belirtilen usulle kaldırılabilir" denilmektedir.

5216 sayılı Büyükşehir Belediye Kanunu ek madde 3 düzenlemeleri doğrultusunda, mahallemizin, **kırsal mahalle olarak kabul edilmesi**; sürecin Belediyeniz tarafından başlatılarak gerekli işlemlerin yapılması hususunu arz ederim. 29.04.2022

Güneycik
Mahallesi Muhtarı
Abdullah SÜNEY
Güneycik Mahalle Muhtarı
imza

TCKN : 254 081 70018

ADRES : Güneycik Mah. Kimeçleri No: 87 Gündoğmuş
Antalya

TELEFON : 0542 834 2867

GÜNDOĞMUŞ BELEDİYE BAŞKANLIĞINA

6360 sayılı On Dört İlde Büyükşehir Belediyesi ve Yirmi Yedi İlçe Kurulması ile Bazı Kanun ve Kanun Hükmünde Kararnamelerde Değişiklik yapılmasına Dair Kanun'un yürürlüğe giren düzenlemeleri ile tüzel kişiliği kaldırılan köy ve beldelerin kırsal mahalle statüsü kazanabilmelerine yönelik olarak düzenlemeler getiren, 16 Ekim 2020 tarihinde Resmi Gazetede yayınlanan 7254 sayılı Kanun ile 5216 sayılı Büyükşehir Belediyesi Kanununa **ek madde 3** eklenmiştir.

5216 sayılı Büyükşehir Belediyesi Kanununa eklenen **ek madde 3**'te:

"Köy veya belde belediyesi iken mahalleye dönüşen ve büyükşehir belediyesi sınırları içinde bulunup sosyo-ekonomik durumu, şehir merkezine uzaklığı, belediye hizmetlerine erişebilirliği, mevcut yapılaşma durumu ve benzeri hususlar dikkate alınarak ilgili ilçe belediye meclisinin kararı ve teklifi üzerine büyükşehir belediye meclisinin en geç doksan gün içinde alacağı karar ile kırsal yerleşim özelliği taşıdığı tespit edilen mahalleler, kırsal mahalle kabul edilir. Bu belirlemenin mahalle düzeyinde yapılması esastır. Ancak; tamamı kırsal mahalle olarak tespit edilmeyen diğer mahallelerde de on bin metrekareden az olmamak kaydıyla kırsal yerleşik alan belirlenebilir. Kırsal mahalle veya kırsal yerleşik alan vasfı bu fıkrada belirtilen usulle kaldırılabilir" denilmektedir.

5216 sayılı Büyükşehir Belediye Kanunu ek madde 3 düzenlemeleri doğrultusunda, mahallemizin, **kırsal mahalle olarak kabul edilmesi**; sürecin Belediyeniz tarafından başlatılarak gerekli işlemlerin yapılması hususunu arz ederim. 29.04.2022

Serinyaka Mah.
Mahallesi Muhtarı
N. SAHİN
İmza

TCKN : 13909552690

ADRES : Serinyaka Mah.

TELEFON : 05374642949

GÜNDOĞMUŞ BELEDİYE BAŞKANLIĞINA

6360 sayılı On Dört İlde Büyükşehir Belediyesi ve Yirmi Yedi İlçe Kurulması ile Bazı Kanun ve Kanun Hükmünde Kararnamelerde Değişiklik yapılmasına Dair Kanun'un yürürlüğe giren düzenlemeleri ile tüzel kişiliği kaldırılan köy ve beldelerin kırsal mahalle statüsü kazanabilmelerine yönelik olarak düzenlemeler getiren, 16 Ekim 2020 tarihinde Resmi Gazetede yayınlanan 7254 sayılı Kanun ile 5216 sayılı Büyükşehir Belediyesi Kanununa ek madde 3 eklenmiştir.

5216 sayılı Büyükşehir Belediyesi Kanununa eklenen ek madde 3'te:

"Köy veya belde belediyesi iken mahalleye dönüşen ve büyükşehir belediyesi sınırları içinde bulunup sosyo-ekonomik durumu, şehir merkezine uzaklığı, belediye hizmetlerine erişebilirliği, mevcut yapılaşma durumu ve benzeri hususlar dikkate alınarak ilgili ilçe belediye meclisinin kararı ve teklifi üzerine büyükşehir belediye meclisinin en geç doksan gün içinde alacağı karar ile kırsal yerleşim özelliği taşıdığı tespit edilen mahalleler, kırsal mahalle kabul edilir. Bu belirlemenin mahalle düzeyinde yapılması esastır. Ancak; tamamı kırsal mahalle olarak tespit edilmeyen diğer mahallelerde de on bin metrekareden az olmamak kaydıyla kırsal yerleşik alan belirlenebilir. Kırsal mahalle veya kırsal yerleşik alan vasfı bu fıkrafta belirtilen usulle kaldırılabilir" denilmektedir.

5216 sayılı Büyükşehir Belediye Kanunu ek madde 3 düzenlemeleri doğrultusunda, mahallemizin, kırsal mahalle olarak kabul edilmesi; sürecin Belediyemiz tarafından başlatılarak gerekli işlemlerin yapılması hususunu arz ederim. 29.04.2022

.....
Kaptık

Mahallesi Muhtarı

Hacı İbrahim TAŞER



TCKN : 30217009978

ADRES : Kaptık Mah. Gündoğmuş
ANTALYA

TELEFON : 0538 912 59 02

GÜNDOĞMUŞ BELEDİYE BAŞKANLIĞINA

6360 sayılı On Dört İlde Büyükşehir Belediyesi ve Yirmi Yedi İlçe Kurulması ile Bazı Kanun ve Kanun Hükmünde Kararnamelerde Değişiklik yapılmasına Dair Kanun'un yürürlüğe giren düzenlemeleri ile tüzel kişiliği kaldırılan köy ve beldelerin kırsal mahalle statüsü kazanabilmelerine yönelik olarak düzenlemeler getiren, 16 Ekim 2020 tarihinde Resmi Gazetede yayınlanan 7254 sayılı Kanun ile 5216 sayılı Büyükşehir Belediyesi Kanununa ek madde 3 eklenmiştir.

5216 sayılı Büyükşehir Belediyesi Kanununa eklenen ek madde 3'te:

"Köy veya belde belediyesi iken mahalleye dönüşen ve büyükşehir belediyesi sınırları içinde bulunup sosyo-ekonomik durumu, şehir merkezine uzaklığı, belediye hizmetlerine erişebilirliği, mevcut yapılaşma durumu ve benzeri hususlar dikkate alınarak ilgili ilçe belediye meclisinin kararı ve teklifi üzerine büyükşehir belediye meclisinin en geç doksan gün içinde alacağı karar ile kırsal yerleşim özelliği taşıdığı tespit edilen mahalleler, kırsal mahalle kabul edilir. Bu belirlemenin mahalle düzeyinde yapılması esastır. Ancak; tamamı kırsal mahalle olarak tespit edilmeyen diğer mahallelerde de on bin metrekareden az olmamak kaydıyla kırsal yerleşik alan belirlenebilir. Kırsal mahalle veya kırsal yerleşik alan vasfı bu fıkrafta belirtilen usulle kaldırılabilir" denilmektedir.

5216 sayılı Büyükşehir Belediye Kanunu ek madde 3 düzenlemeleri doğrultusunda, mahallemizin, kırsal mahalle olarak kabul edilmesi; sürecin Belediyemiz tarafından başlatılarak gerekli işlemlerin yapılması hususunu arz ederim. 29.04.2022

Karabul.....

Mahallesi Muhtarı

...Ali Bülül.....

imza



TCKN

: 27388104182

ADRES

: Karabul Mah. Gündoğmuş /Antalya

TELEFON

: 0535 660 2751

GÜNDOĞMUŞ BELEDİYE BAŞKANLIĞINA

6360 sayılı On Dört İlde Büyükşehir Belediyesi ve Yirmi Yedi İlçe Kurulması ile Bazı Kanun ve Kanun Hükmünde Kararnamelerde Değişiklik yapılmasına Dair Kanun'un yürürlüğe giren düzenlemeleri ile tüzel kişiliği kaldırılan köy ve beldelerin kırsal mahalle statüsü kazanabilmelerine yönelik olarak düzenlemeler getiren, 16 Ekim 2020 tarihinde Resmi Gazetede yayınlanan 7254 sayılı Kanun ile 5216 sayılı Büyükşehir Belediyesi Kanununa ek madde 3 eklenmiştir.

5216 sayılı Büyükşehir Belediyesi Kanununa eklenen ek madde 3'te:

"Köy veya belde belediyesi iken mahalleye dönüşen ve büyükşehir belediyesi sınırları içinde bulunup sosyo-ekonomik durumu, şehir merkezine uzaklığı, belediye hizmetlerine erişebilirliği, mevcut yapılaşma durumu ve benzeri hususlar dikkate alınarak ilgili ilçe belediye meclisinin kararı ve teklifi üzerine büyükşehir belediye meclisinin en geç doksan gün içinde alacağı karar ile kırsal yerleşim özelliği taşıdığı tespit edilen mahalleler, kırsal mahalle kabul edilir. Bu belirlemenin mahalle düzeyinde yapılması esastır. Ancak; tamamı kırsal mahalle olarak tespit edilmeyen diğer mahallelerde de on bin metrekareden az olmamak kaydıyla kırsal yerleşik alan belirlenebilir. Kırsal mahalle veya kırsal yerleşik alan vasfı bu fıkra da belirtilen usulle kaldırılabilir" denilmektedir.

5216 sayılı Büyükşehir Belediye Kanunu ek madde 3 düzenlemeleri doğrultusunda, mahallemizin, **kırsal mahalle olarak kabul edilmesi**; sürecin Belediyeniz tarafından başlatılarak gerekli işlemlerin yapılması hususunu arz ederim. 29.04.2022

Balkaya.....

Mahallesi Muhtarı

Ahmet Hamdi Doğan



TCKN : 268 241 22 636

ADRES : Balkaya Mah.

TELEFON : 0535 447 1565

GÜNDOĞMUŞ BELEDİYE BAŞKANLIĞINA

6360 sayılı On Dört İlde Büyükşehir Belediyesi ve Yirmi Yedi İlçe Kurulması ile Bazı Kanun ve Kanun Hükmünde Kararnamelerde Değişiklik yapılmasına Dair Kanun'un yürürlüğe giren düzenlemeleri ile tüzel kişiliği kaldırılan köy ve beldelerin kırsal mahalle statüsü kazanabilmelerine yönelik olarak düzenlemeler getiren, 16 Ekim 2020 tarihinde Resmi Gazetede yayınlanan 7254 sayılı Kanun ile 5216 sayılı Büyükşehir Belediyesi Kanununa ek madde 3 eklenmiştir.

5216 sayılı Büyükşehir Belediyesi Kanununa eklenen ek madde 3'te:

"Köy veya belde belediyesi iken mahalleye dönüşen ve büyükşehir belediyesi sınırları içinde bulunup sosyo-ekonomik durumu, şehir merkezine uzaklığı, belediye hizmetlerine erişebilirliği, mevcut yapılaşma durumu ve benzeri hususlar dikkate alınarak ilgili ilçe belediye meclisinin kararı ve teklifi üzerine büyükşehir belediye meclisinin en geç doksan gün içinde alacağı karar ile kırsal yerleşim özelliği taşıdığı tespit edilen mahalleler, kırsal mahalle kabul edilir. Bu belirlemenin mahalle düzeyinde yapılması esastır. Ancak; tamamı kırsal mahalle olarak tespit edilmeyen diğer mahallelerde de on bin metrekareden az olmamak kaydıyla kırsal yerleşik alan belirlenebilir. Kırsal mahalle veya kırsal yerleşik alan vasfı bu fıkra da belirtilen usulle kaldırılabilir" denilmektedir.

5216 sayılı Büyükşehir Belediye Kanunu ek madde 3 düzenlemeleri doğrultusunda, mahallemizin, **kırsal mahalle olarak kabul edilmesi**; sürecin Belediyeniz tarafından başlatılarak gerekli işlemlerin yapılması hususunu arz ederim. 29.04.2022

Gomhalan mb

Mahallesi Muhtarı

Hayriye Gömhalan

imza

TCKN

: 10116679672

ADRES

: Gomhalan

TELEFON

: 05372170455

GÜNDOĞMUŞ BELEDİYE BAŞKANLIĞINA

6360 sayılı On Dört İlde Büyükşehir Belediyesi ve Yirmi Yedi İlçe Kurulması ile Bazı Kanun ve Kanun Hükmünde Kararnamelerde Değişiklik yapılmasına Dair Kanun'un yürürlüğe giren düzenlemeleri ile tüzel kişiliği kaldırılan köy ve beldelerin kırsal mahalle statüsü kazanabilmelerine yönelik olarak düzenlemeler getiren, 16 Ekim 2020 tarihinde Resmi Gazetede yayınlanan 7254 sayılı Kanun ile 5216 sayılı Büyükşehir Belediyesi Kanununa **ek madde 3** eklenmiştir.

5216 sayılı Büyükşehir Belediyesi Kanununa eklenen **ek madde 3**'te:

"Köy veya belde belediyesi iken mahalleye dönüşen ve büyükşehir belediyesi sınırları içinde bulunup sosyo-ekonomik durumu, şehir merkezine uzaklığı, belediye hizmetlerine erişebilirliği, mevcut yapılaşma durumu ve benzeri hususlar dikkate alınarak ilgili ilçe belediye meclisinin kararı ve teklifi üzerine büyükşehir belediye meclisinin en geç doksan gün içinde alacağı karar ile kırsal yerleşim özelliği taşıdığı tespit edilen mahalleler, kırsal mahalle kabul edilir. Bu belirlemenin mahalle düzeyinde yapılması esastır. Ancak; tamamı kırsal mahalle olarak tespit edilmeyen diğer mahallelerde de on bin metrekareden az olmamak kaydıyla kırsal yerleşik alan belirlenebilir. Kırsal mahalle veya kırsal yerleşik alan vasfı bu fıkrafta belirtilen usulle kaldırılabilir" denilmektedir.

5216 sayılı Büyükşehir Belediye Kanunu ek madde 3 düzenlemeleri doğrultusunda, mahallemizin, **kırsal mahalle olarak kabul edilmesi**; sürecin Belediyeniz tarafından başlatılarak gerekli işlemlerin yapılması hususunu arz ederim. 29.04.2022

BEDAN.....

Mahallesi Muhtarı

Hişem O. Özsoy

imza



TCKN

: 15643485366

ADRES

: Bedan mahalles.

TELEFON

: 05336888487

GÜNDOĞMUŞ BELEDİYE BAŞKANLIĞINA

6360 sayılı On Dört İlde Büyükşehir Belediyesi ve Yirmi Yedi İlçe Kurulması ile Bazı Kanun ve Kanun Hükmünde Kararnamelerde Değişiklik yapılmasına Dair Kanun'un yürürlüğe giren düzenlemeleri ile tüzel kişiliği kaldırılan köy ve beldelerin kırsal mahalle statüsü kazanabilmelerine yönelik olarak düzenlemeler getiren, 16 Ekim 2020 tarihinde Resmi Gazetede yayınlanan 7254 sayılı Kanun ile 5216 sayılı Büyükşehir Belediyesi Kanununa ek **madde 3** eklenmiştir.

5216 sayılı Büyükşehir Belediyesi Kanununa eklenen **ek madde 3**'te:

"Köy veya belde belediyesi iken mahalleye dönüşen ve büyükşehir belediyesi sınırları içinde bulunup sosyo-ekonomik durumu, şehir merkezine uzaklığı, belediye hizmetlerine erişebilirliği, mevcut yapılaşma durumu ve benzeri hususlar dikkate alınarak ilgili ilçe belediye meclisinin kararı ve teklifi üzerine büyükşehir belediye meclisinin en geç doksan gün içinde alacağı karar ile kırsal yerleşim özelliği taşıdığı tespit edilen mahalleler, kırsal mahalle kabul edilir. Bu belirlemenin mahalle düzeyinde yapılması esastır. Ancak; tamamı kırsal mahalle olarak tespit edilmeyen diğer mahallelerde de on bin metrekareden az olmamak kaydıyla kırsal yerleşik alan belirlenebilir. Kırsal mahalle veya kırsal yerleşik alan vasfı bu fıkra da belirtilen usulle kaldırılabilir" denilmektedir.

5216 sayılı Büyükşehir Belediye Kanunu ek madde 3 düzenlemeleri doğrultusunda, mahallemizin, **kırsal mahalle olarak kabul edilmesi**; sürecin Belediyeniz tarafından başlatılarak gerekli işlemlerin yapılması hususunu arz ederim. 29.04.2022

Çelti Mahallesi

Mahallesi Muhtarı

Ramazan ATEŞ

imza



TCKN

24076214680

ADRES

: 536 2604101

TELEFON

Çelti mah = NO-123

Gündoğmuş ANTALYA

GÜNDOĞMUŞ BELEDİYE BAŞKANLIĞINA

6360 sayılı On Dört İlde Büyükşehir Belediyesi ve Yirmi Yedi İlçe Kurulması ile Bazı Kanun ve Kanun Hükmünde Kararnamelerde Değişiklik yapılmasına Dair Kanun'un yürürlüğe giren düzenlemeleri ile tüzel kişiliği kaldırılan köy ve beldelerin kırsal mahalle statüsü kazanabilmelerine yönelik olarak düzenlemeler getiren, 16 Ekim 2020 tarihinde Resmi Gazetede yayınlanan 7254 sayılı Kanun ile 5216 sayılı Büyükşehir Belediyesi Kanununa ek madde 3 eklenmiştir.

5216 sayılı Büyükşehir Belediyesi Kanununa eklenen ek madde 3'te:

"Köy veya belde belediyesi iken mahalleye dönüşen ve büyükşehir belediyesi sınırları içinde bulunup sosyo-ekonomik durumu, şehir merkezine uzaklığı, belediye hizmetlerine erişebilirliği, mevcut yapılaşma durumu ve benzeri hususlar dikkate alınarak ilgili ilçe belediye meclisinin kararı ve teklifi üzerine büyükşehir belediye meclisinin en geç doksan gün içinde alacağı karar ile kırsal yerleşim özelliği taşıdığı tespit edilen mahalleler, kırsal mahalle kabul edilir. Bu belirlemenin mahalle düzeyinde yapılması esastır. Ancak; tamamı kırsal mahalle olarak tespit edilmeyen diğer mahallelerde de on bin metrekareden az olmamak kaydıyla kırsal yerleşik alan belirlenebilir. Kırsal mahalle veya kırsal yerleşik alan vasfı bu fıkrada belirtilen usulle kaldırılabilir" denilmektedir.

5216 sayılı Büyükşehir Belediye Kanunu ek madde 3 düzenlemeleri doğrultusunda, mahallemizin, **kırsal mahalle olarak kabul edilmesi**; sürecin Belediyeniz tarafından başlatılarak gerekli işlemlerin yapılması hususunu arz ederim. 29.04.2022

.....
"Ümütlü"

Mahallesi Muhtarı

.....
Mustafa ÜNAL

imza



TCKN : 2905604880

ADRES : "Ümütlü" Mah. Gündoğmuş/Antalya

TELEFON : 0534 855 28 65

GÜNDOĞMUŞ BELEDİYE BAŞKANLIĞINA

6360 sayılı On Dört İlde Büyükşehir Belediyesi ve Yirmi Yedi İlçe Kurulması ile Bazı Kanun ve Kanun Hükmünde Kararnamelerde Değişiklik yapılmasına Dair Kanun'un yürürlüğe giren düzenlemeleri ile tüzel kişiliği kaldırılan köy ve beldelerin kırsal mahalle statüsü kazanabilmelerine yönelik olarak düzenlemeler getiren, 16 Ekim 2020 tarihinde Resmi Gazetede yayımlanan 7254 sayılı Kanun ile 5216 sayılı Büyükşehir Belediyesi Kanununa ek **madde 3** eklenmiştir.

5216 sayılı Büyükşehir Belediyesi Kanununa eklenen **ek madde 3**'te:


"Köy veya belde belediyesi iken mahalleye dönüşen ve büyükşehir belediyesi sınırları içinde bulunup sosyo-ekonomik durumu, şehir merkezine uzaklığı, belediye hizmetlerine erişebilirliği, mevcut yapılaşma durumu ve benzeri hususlar dikkate alınarak ilgili ilçe belediye meclisinin kararı ve teklifi üzerine büyükşehir belediye meclisinin en geç doksan gün içinde alacağı karar ile kırsal yerleşim özelliği taşıdığı tespit edilen mahalleler, kırsal mahalle kabul edilir. Bu belirlemenin mahalle düzeyinde yapılması esastır. Ancak; tamamı kırsal mahalle olarak tespit edilmeyen diğer mahallelerde de on bin metrekareden az olmamak kaydıyla kırsal yerleşik alan belirlenebilir. Kırsal mahalle veya kırsal yerleşik alan vasfı bu fıkra da belirtilen usulle kaldırılabilir" denilmektedir.

5216 sayılı Büyükşehir Belediye Kanunu ek madde 3 düzenlemeleri doğrultusunda, mahallemizin, **kırsal mahalle olarak kabul edilmesi**; sürecin Belediyeniz tarafından başlatılarak gerekli işlemlerin yapılması hususunu arz ederim. 29.04.2022

.....Koz ağacı.....

Mahallesi Muhtarı

.....Mustafa TEKE.....

imza


TCKN : 20047348996
ADRES : Koz ağacı Mah. Gündoğmuş / ANTALYA
TELEFON : 0537 528 76 05

GÜNDOĞMUŞ BELEDİYE BAŞKANLIĞINA

6360 sayılı On Dört İlde Büyükşehir Belediyesi ve Yirmi Yedi İlçe Kurulması ile Bazı Kanun ve Kanun Hükmünde Kararnamelerde Değişiklik yapılmasına Dair Kanun'un yürürlüğe giren düzenlemeleri ile tüzel kişiliği kaldırılan köy ve beldelerin kırsal mahalle statüsü kazanabilmelerine yönelik olarak düzenlemeler getiren, 16 Ekim 2020 tarihinde Resmi Gazetede yayınlanan 7254 sayılı Kanun ile 5216 sayılı Büyükşehir Belediyesi Kanununa ek madde 3 eklenmiştir.

5216 sayılı Büyükşehir Belediyesi Kanununa eklenen ek madde 3'te:

"Köy veya belde belediyesi iken mahalleye dönüşen ve büyükşehir belediyesi sınırları içinde bulunup sosyo-ekonomik durumu, şehir merkezine uzaklığı, belediye hizmetlerine erişebilirliği, mevcut yapılaşma durumu ve benzeri hususlar dikkate alınarak ilgili ilçe belediye meclisinin kararı ve teklifi üzerine büyükşehir belediye meclisinin en geç doksan gün içinde alacağı karar ile kırsal yerleşim özelliği taşıdığı tespit edilen mahalleler, kırsal mahalle kabul edilir. Bu belirlemenin mahalle düzeyinde yapılması esastır. Ancak; tamamı kırsal mahalle olarak tespit edilmeyen diğer mahallelerde de on bin metrekareden az olmamak kaydıyla kırsal yerleşik alan belirlenebilir. Kırsal mahalle veya kırsal yerleşik alan vasfı bu fıkra da belirtilen usulle kaldırılabilir" denilmektedir.

5216 sayılı Büyükşehir Belediye Kanunu ek madde 3 düzenlemeleri doğrultusunda, mahallemizin, **kırsal mahalle olarak kabul edilmesi**; sürecin Belediyeniz tarafından başlatılarak gerekli işlemlerin yapılması hususunu arz ederim. 29.04.2022

Karadere mah.
Mahallesi Muhtarı
imza

TCKN : 23038249180

ADRES : Karadere mah.

TELEFON : 5324769313

GÜNDOĞMUŞ BELEDİYE BAŞKANLIĞINA

6360 sayılı On Dört İlde Büyükşehir Belediyesi ve Yirmi Yedi İlçe Kurulması ile Bazı Kanun ve Kanun Hükmünde Kararnamelerde Değişiklik yapılmasına Dair Kanun'un yürürlüğe giren düzenlemeleri ile tüzel kişiliği kaldırılan köy ve beldelerin kırsal mahalle statüsü kazanabilmelerine yönelik olarak düzenlemeler getiren, 16 Ekim 2020 tarihinde Resmi Gazetede yayınlanan 7254 sayılı Kanun ile 5216 sayılı Büyükşehir Belediyesi Kanununa ek madde 3 eklenmiştir.

5216 sayılı Büyükşehir Belediyesi Kanununa eklenen ek madde 3'te:

"Köy veya belde belediyesi iken mahalleye dönüşen ve büyükşehir belediyesi sınırları içinde bulunup sosyo-ekonomik durumu, şehir merkezine uzaklığı, belediye hizmetlerine erişebilirliği, mevcut yapılaşma durumu ve benzeri hususlar dikkate alınarak ilgili ilçe belediye meclisinin kararı ve teklifi üzerine büyükşehir belediye meclisinin en geç doksan gün içinde alacağı karar ile kırsal yerleşim özelliği taşıdığı tespit edilen mahalleler, kırsal mahalle kabul edilir. Bu belirlemenin mahalle düzeyinde yapılması esastır. Ancak; tamamı kırsal mahalle olarak tespit edilmeyen diğer mahallelerde de on bin metrekareden az olmamak kaydıyla kırsal yerleşik alan belirlenebilir. Kırsal mahalle veya kırsal yerleşik alan vasfı bu fıkra da belirtilen usulle kaldırılabilir" denilmektedir.

5216 sayılı Büyükşehir Belediye Kanunu ek madde 3 düzenlemeleri doğrultusunda, mahallemizin, **kırsal mahalle olarak kabul edilmesi**; sürecin Belediyeniz tarafından başlatılarak gerekli işlemlerin yapılması hususunu arz ederim. 29.04.2022

Günayaker...

Mahallesi Muhtarı

Muzaffer Atoçer...

imza



TCKN : 22 09 6280470
ADRES : Günayaker mnh.
TELEFON : 0535 6994440

GÜNDOĞMUŞ BELEDİYE BAŞKANLIĞINA

6360 sayılı On Dört İlde Büyükşehir Belediyesi ve Yirmi Yedi İlçe Kurulması ile Bazı Kanun ve Kanun Hükmünde Kararnamelerde Değişiklik yapılmasına Dair Kanun'un yürürlüğe giren düzenlemeleri ile tüzel kişiliği kaldırılan köy ve beldelerin kırsal mahalle statüsü kazanabilmelerine yönelik olarak düzenlemeler getiren, 16 Ekim 2020 tarihinde Resmi Gazetede yayınlanan 7254 sayılı Kanun ile 5216 sayılı Büyükşehir Belediyesi Kanununa ek madde 3 eklenmiştir.

5216 sayılı Büyükşehir Belediyesi Kanununa eklenen ek madde 3'te:

"Köy veya belde belediyesi iken mahalleye dönüşen ve büyükşehir belediyesi sınırları içinde bulunup sosyo-ekonomik durumu, şehir merkezine uzaklığı, belediye hizmetlerine erişebilirliği, mevcut yapılaşma durumu ve benzeri hususlar dikkate alınarak ilgili ilçe belediye meclisinin kararı ve teklifi üzerine büyükşehir belediye meclisinin en geç doksan gün içinde alacağı karar ile kırsal yerleşim özelliği taşıdığı tespit edilen mahalleler, kırsal mahalle kabul edilir. Bu belirlemenin mahalle düzeyinde yapılması esastır. Ancak; tamamı kırsal mahalle olarak tespit edilmeyen diğer mahallelerde de on bin metrekareden az olmamak kaydıyla kırsal yerleşik alan belirlenebilir. Kırsal mahalle veya kırsal yerleşik alan vasfı bu fıkra da belirtilen usulle kaldırılabilir" denilmektedir.

5216 sayılı Büyükşehir Belediye Kanunu ek madde 3 düzenlemeleri doğrultusunda, mahallemizin, kırsal mahalle olarak kabul edilmesi; sürecin Belediyemiz tarafından başlatılarak gerekli işlemlerin yapılması hususunu arz ederim. 29.04.2022

.....Gıçetoluk.....

Mahallesi Muhtarı

Mehmet Kılıç

imza



TCKN : 22879254278

ADRES : Gıçetoluk Mah.

TELEFON : 0536 458 5780

GÜNDOĞMUŞ BELEDİYE BAŞKANLIĞINA

6360 sayılı On Dört İlde Büyükşehir Belediyesi ve Yirmi Yedi İlçe Kurulması ile Bazı Kanun ve Kanun Hükmünde Kararnamelerde Değişiklik yapılmasına Dair Kanun'un yürürlüğe giren düzenlemeleri ile tüzel kişiliği kaldırılan köy ve beldelerin kırsal mahalle statüsü kazanabilmelerine yönelik olarak düzenlemeler getiren, 16 Ekim 2020 tarihinde Resmi Gazetede yayınlanan 7254 sayılı Kanun ile 5216 sayılı Büyükşehir Belediyesi Kanununa ek madde 3 eklenmiştir.

5216 sayılı Büyükşehir Belediyesi Kanununa eklenen ek madde 3'te:

"Köy veya belde belediyesi iken mahalleye dönüşen ve büyükşehir belediyesi sınırları içinde bulunup sosyo-ekonomik durumu, şehir merkezine uzaklığı, belediye hizmetlerine erişebilirliği, mevcut yapılaşma durumu ve benzeri hususlar dikkate alınarak ilgili ilçe belediye meclisinin kararı ve teklifi üzerine büyükşehir belediye meclisinin en geç doksan gün içinde alacağı karar ile kırsal yerleşim özelliği taşıdığı tespit edilen mahalleler, kırsal mahalle kabul edilir. Bu belirlemenin mahalle düzeyinde yapılması esastır. Ancak; tamamı kırsal mahalle olarak tespit edilmeyen diğer mahallelerde de on bin metrekareden az olmamak kaydıyla kırsal yerleşik alan belirlenebilir. Kırsal mahalle veya kırsal yerleşik alan vasfı bu fıkra da belirtilen usulle kaldırılabilir" denilmektedir.

5216 sayılı Büyükşehir Belediye Kanunu ek madde 3 düzenlemeleri doğrultusunda, mahallemizin, **kırsal mahalle olarak kabul edilmesi**; sürecin Belediyeniz tarafından başlatılarak gerekli işlemlerin yapılması hususunu arz ederim. 29.04.2022

.....Kalecik.....

Mahallesi Muhtarı

.....Y. Sof. Sağlar.....

imza



TCKN : 29 863021618
ADRES : Kalecik Mahallesi
TELEFON : 0538 403 0969

GÜNDOĞMUŞ BELEDİYE BAŞKANLIĞINA

6360 sayılı On Dört İlde Büyükşehir Belediyesi ve Yirmi Yedi İlçe Kurulması ile Bazı Kanun ve Kanun Hükmünde Kararnamelerde Değişiklik yapılmasına Dair Kanun'un yürürlüğe giren düzenlemeleri ile tüzel kişiliği kaldırılan köy ve beldelerin kırsal mahalle statüsü kazanabilmelerine yönelik olarak düzenlemeler getiren, 16 Ekim 2020 tarihinde Resmi Gazetede yayınlanan 7254 sayılı Kanun ile 5216 sayılı Büyükşehir Belediyesi Kanununa ek **madde 3** eklenmiştir.

5216 sayılı Büyükşehir Belediyesi Kanununa eklenen **ek madde 3**'te:

"Köy veya belde belediyesi iken mahalleye dönüşen ve büyükşehir belediyesi sınırları içinde bulunup sosyo-ekonomik durumu, şehir merkezine uzaklığı, belediye hizmetlerine erişebilirliği, mevcut yapılaşma durumu ve benzeri hususlar dikkate alınarak ilgili ilçe belediye meclisinin kararı ve teklifi üzerine büyükşehir belediye meclisinin en geç doksan gün içinde alacağı karar ile kırsal yerleşim özelliği taşıdığı tespit edilen mahalleler, kırsal mahalle kabul edilir. Bu belirlemenin mahalle düzeyinde yapılması esastır. Ancak; tamamı kırsal mahalle olarak tespit edilmeyen diğer mahallelerde de on bin metrekareden az olmamak kaydıyla kırsal yerleşik alan belirlenebilir. Kırsal mahalle veya kırsal yerleşik alan vasfı bu fıkra da belirtilen usulle kaldırılabilir" denilmektedir.

5216 sayılı Büyükşehir Belediye Kanunu ek madde 3 düzenlemeleri doğrultusunda, mahallemizin, **kırsal mahalle olarak kabul edilmesi**; sürecin Belediyeniz tarafından başlatılarak gerekli işlemlerin yapılması hususunu arz ederim. 29.04.2022

Kararsa.....

Mahallesi Muhtarı

Hüseyin Erol

imza
Hüseyin Erol

TCKN : 21889287498

ADRES : Kararsa Mah.

TELEFON : 0532 790 68 27

GÜNDOĞMUŞ BELEDİYE BAŞKANLIĞINA

6360 sayılı On Dört İlde Büyükşehir Belediyesi ve Yirmi Yedi İlçe Kurulması ile Bazı Kanun ve Kanun Hükmünde Kararnamelerde Değişiklik yapılmasına Dair Kanun'un yürürlüğe giren düzenlemeleri ile tüzel kişiliği kaldırılan köy ve beldelerin kırsal mahalle statüsü kazanabilmelerine yönelik olarak düzenlemeler getiren, 16 Ekim 2020 tarihinde Resmi Gazetede yayınlanan 7254 sayılı Kanun ile 5216 sayılı Büyükşehir Belediyesi Kanununa **ek madde 3** eklenmiştir.

5216 sayılı Büyükşehir Belediyesi Kanununa eklenen **ek madde 3**'te:

"Köy veya belde belediyesi iken mahalleye dönüşen ve büyükşehir belediyesi sınırları içinde bulunup sosyo-ekonomik durumu, şehir merkezine uzaklığı, belediye hizmetlerine erişebilirliği, mevcut yapılaşma durumu ve benzeri hususlar dikkate alınarak ilgili ilçe belediye meclisinin kararı ve teklifi üzerine büyükşehir belediye meclisinin en geç doksan gün içinde alacağı karar ile kırsal yerleşim özelliği taşıdığı tespit edilen mahalleler, kırsal mahalle kabul edilir. Bu belirlemenin mahalle düzeyinde yapılması esastır. Ancak; tamamı kırsal mahalle olarak tespit edilmeyen diğer mahallelerde de on bin metrekareden az olmamak kaydıyla kırsal yerleşik alan belirlenebilir. Kırsal mahalle veya kırsal yerleşik alan vasfı bu fıkra da belirtilen usulle kaldırılabilir" denilmektedir.

5216 sayılı Büyükşehir Belediye Kanunu ek madde 3 düzenlemeleri doğrultusunda, mahallemizin, kırsal mahalle olarak kabul edilmesi; sürecin Belediyeniz tarafından başlatılarak gerekli işlemlerin yapılması hususunu arz ederim. 29.04.2022

.....
Eski bağ

Mahallesi Muhtarı

.....
Mehmet Er

imza

TCKN

: 190 873 80646

ADRES

: Eski bağ Mah.

TELEFON

: 0536 835 61 02

GÜNDOĞMUŞ BELEDİYE BAŞKANLIĞINA

6360 sayılı On Dört İlde Büyükşehir Belediyesi ve Yirmi Yedi İlçe Kurulması ile Bazı Kanun ve Kanun Hükmünde Kararnamelerde Değişiklik yapılmasına Dair Kanun'un yürürlüğe giren düzenlemeleri ile tüzel kişiliği kaldırılan köy ve beldelerin kırsal mahalle statüsü kazanabilmelerine yönelik olarak düzenlemeler getiren, 16 Ekim 2020 tarihinde Resmi Gazetede yayınlanan 7254 sayılı Kanun ile 5216 sayılı Büyükşehir Belediyesi Kanununa **ek madde 3** eklenmiştir.

5216 sayılı Büyükşehir Belediyesi Kanununa eklenen **ek madde 3**'te:

"Köy veya belde belediyesi iken mahalleye dönüşen ve büyükşehir belediyesi sınırları içinde bulunup sosyo-ekonomik durumu, şehir merkezine uzaklığı, belediye hizmetlerine erişebilirliği, mevcut yapılaşma durumu ve benzeri hususlar dikkate alınarak ilgili ilçe belediye meclisinin kararı ve teklifi üzerine büyükşehir belediye meclisinin en geç doksan gün içinde alacağı karar ile kırsal yerleşim özelliği taşıdığı tespit edilen mahalleler, kırsal mahalle kabul edilir. Bu belirlemenin mahalle düzeyinde yapılması esastır. Ancak; tamamı kırsal mahalle olarak tespit edilmeyen diğer mahallelerde de on bin metrekareden az olmamak kaydıyla kırsal yerleşik alan belirlenebilir. Kırsal mahalle veya kırsal yerleşik alan vasfı bu fıkra da belirtilen usulle kaldırılabilir" denilmektedir.

5216 sayılı Büyükşehir Belediye Kanunu ek madde 3 düzenlemeleri doğrultusunda, mahallemizin, **kırsal mahalle olarak kabul edilmesi**; sürecin Belediyeniz tarafından başlatılarak gerekli işlemlerin yapılması hususunu arz ederim. 29.04.2022

.....Ortakons.....

Mahallesi Muhtarı

İsa Boz

.....

imza



TCKN : 117 286 26250
ADRES : Ortakons Mah.
TELEFON :

GÜNDOĞMUŞ BELEDİYE BAŞKANLIĞINA

6360 sayılı On Dört İlde Büyükşehir Belediyesi ve Yirmi Yedi İlçe Kurulması ile Bazı Kanun ve Kanun Hükmünde Kararnamelerde Değişiklik yapılmasına Dair Kanun'un yürürlüğe giren düzenlemeleri ile tüzel kişiliği kaldırılan köy ve beldelerin kırsal mahalle statüsü kazanabilmelerine yönelik olarak düzenlemeler getiren, 16 Ekim 2020 tarihinde Resmi Gazetede yayınlanan 7254 sayılı Kanun ile 5216 sayılı Büyükşehir Belediyesi Kanununa ek madde 3 eklenmiştir.

5216 sayılı Büyükşehir Belediyesi Kanununa eklenen ek madde 3'te:

"Köy veya belde belediyesi iken mahalleye dönüşen ve büyükşehir belediyesi sınırları içinde bulunup sosyo-ekonomik durumu, şehir merkezine uzaklığı, belediye hizmetlerine erişebilirliği, mevcut yapılaşma durumu ve benzeri hususlar dikkate alınarak ilgili ilçe belediye meclisinin kararı ve teklifi üzerine büyükşehir belediye meclisinin en geç doksan gün içinde alacağı karar ile kırsal yerleşim özelliği taşıdığı tespit edilen mahalleler, kırsal mahalle kabul edilir. Bu belirlemenin mahalle düzeyinde yapılması esastır. Ancak; tamamı kırsal mahalle olarak tespit edilmeyen diğer mahallelerde de on bin metrekareden az olmamak kaydıyla kırsal yerleşik alan belirlenebilir. Kırsal mahalle veya kırsal yerleşik alan vasfı bu fıkra da belirtilen usulle kaldırılabilir" denilmektedir.

5216 sayılı Büyükşehir Belediye Kanunu ek madde 3 düzenlemeleri doğrultusunda, mahallemizin, kırsal mahalle olarak kabul edilmesi; sürecin Belediyeniz tarafından başlatılarak gerekli işlemlerin yapılması hususunu arz ederim. 29.04.2022

Narağacı mahallesi

Mahallesi Muhtarı

Niyazi Yigit

imza

TCKN : 16084481024

ADRES : Narağacı mah. Gündoğmuş/ANTALYA

TELEFON : 0546 2401166

GÜNDOĞMUŞ BELEDİYE BAŞKANLIĞINA

6360 sayılı On Dört İlde Büyükşehir Belediyesi ve Yirmi Yedi İlçe Kurulması ile Bazı Kanun ve Kanun Hükmünde Kararnamelerde Değişiklik yapılmasına Dair Kanun'un yürürlüğe giren düzenlemeleri ile tüzel kişiliği kaldırılan köy ve beldelerin kırsal mahalle statüsü kazanabilmelerine yönelik olarak düzenlemeler getiren, 16 Ekim 2020 tarihinde Resmi Gazetede yayınlanan 7254 sayılı Kanun ile 5216 sayılı Büyükşehir Belediyesi Kanununa ek madde 3 eklenmiştir.

5216 sayılı Büyükşehir Belediyesi Kanununa eklenen **ek madde 3**'te:

"Köy veya belde belediyesi iken mahalleye dönüşen ve büyükşehir belediyesi sınırları içinde bulunup sosyo-ekonomik durumu, şehir merkezine uzaklığı, belediye hizmetlerine erişebilirliği, mevcut yapılaşma durumu ve benzeri hususlar dikkate alınarak ilgili ilçe belediye meclisinin kararı ve teklifi üzerine büyükşehir belediye meclisinin en geç doksan gün içinde alacağı karar ile **kırsal yerleşim özelliği taşıdığı tespit edilen mahalleler, kırsal mahalle kabul edilir.** Bu belirlemenin mahalle düzeyinde yapılması esastır. Ancak; tamamı kırsal mahalle olarak tespit edilmeyen diğer mahallelerde de on bin metrekareden az olmamak kaydıyla kırsal yerleşik alan belirlenebilir. Kırsal mahalle veya kırsal yerleşik alan vasfı bu fıkra da belirtilen usulle kaldırılabilir" denilmektedir.

5216 sayılı Büyükşehir Belediye Kanunu ek madde 3 düzenlemeleri doğrultusunda, mahallemizin, **kırsal mahalle olarak kabul edilmesi**; sürecin Belediyeniz tarafından başlatılarak gerekli işlemlerin yapılması hususunu arz ederim. 29.04.2022

Yeni Köy

Mahallesi Muhtarı

Edat Tokaç

imza



TCKN : 226-87268728-
ADRES : Yeni Köy
TELEFON : 0536-3852941

GÜNDOĞMUŞ BELEDİYE BAŞKANLIĞINA

6360 sayılı On Dört İlde Büyükşehir Belediyesi ve Yirmi Yedi İlçe Kurulması ile Bazı Kanun ve Kanun Hükmünde Kararnamelerde Değişiklik yapılmasına Dair Kanun'un yürürlüğe giren düzenlemeleri ile tüzel kişiliği kaldırılan köy ve beldelerin kırsal mahalle statüsü kazanabilmelerine yönelik olarak düzenlemeler getiren, 16 Ekim 2020 tarihinde Resmi Gazetede yayınlanan 7254 sayılı Kanun ile 5216 sayılı Büyükşehir Belediyesi Kanununa **ek madde 3** eklenmiştir.

5216 sayılı Büyükşehir Belediyesi Kanununa eklenen **ek madde 3**'te:

"Köy veya belde belediyesi iken mahalleye dönüşen ve büyükşehir belediyesi sınırları içinde bulunup sosyo-ekonomik durumu, şehir merkezine uzaklığı, belediye hizmetlerine erişebilirliği, mevcut yapılaşma durumu ve benzeri hususlar dikkate alınarak ilgili ilçe belediye meclisinin kararı ve teklifi üzerine büyükşehir belediye meclisinin en geç doksan gün içinde alacağı karar ile kırsal yerleşim özelliği taşıdığı tespit edilen mahalleler, kırsal mahalle kabul edilir. Bu belirlemenin mahalle düzeyinde yapılması esastır. Ancak; tamamı kırsal mahalle olarak tespit edilmeyen diğer mahallelerde de on bin metrekareden az olmamak kaydıyla kırsal yerleşik alan belirlenebilir. Kırsal mahalle veya kırsal yerleşik alan vasfı bu fıkra da belirtilen usulle kaldırılabilir" denilmektedir.

5216 sayılı Büyükşehir Belediye Kanunu ek madde 3 düzenlemeleri doğrultusunda, mahallemizin, **kırsal mahalle olarak kabul edilmesi**; sürecin Belediyemiz tarafından başlatılarak gerekli işlemlerin yapılması hususunu arz ederim. 29.04.2022



Mahallesi Muhtarı



imza

TCKN : 291 250 463 80
ADRES : Köprücü Mah.
TELEFON : 0 536 832 60 49

GÜNDOĞMUŞ BELEDİYE BAŞKANLIĞINA

6360 sayılı On Dört İlde Büyükşehir Belediyesi ve Yirmi Yedi İlçe Kurulması ile Bazı Kanun ve Kanun Hükmünde Kararnamelerde Değişiklik yapılmasına Dair Kanun'un yürürlüğe giren düzenlemeleri ile tüzel kişiliği kaldırılan köy ve beldelerin kırsal mahalle statüsü kazanabilmelerine yönelik olarak düzenlemeler getiren, 16 Ekim 2020 tarihinde Resmi Gazetede yayınlanan 7254 sayılı Kanun ile 5216 sayılı Büyükşehir Belediyesi Kanununa **ek madde 3** eklenmiştir.

5216 sayılı Büyükşehir Belediyesi Kanununa eklenen **ek madde 3'te:**

"Köy veya belde belediyesi iken mahalleye dönüşen ve büyükşehir belediyesi sınırları içinde bulunup sosyo-ekonomik durumu, şehir merkezine uzaklığı, belediye hizmetlerine erişebilirliği, mevcut yapılaşma durumu ve benzeri hususlar dikkate alınarak ilgili ilçe belediye meclisinin kararı ve teklifi üzerine büyükşehir belediye meclisinin en geç doksan gün içinde alacağı karar ile kırsal yerleşim özelliği taşıdığı tespit edilen mahalleler, kırsal mahalle kabul edilir. Bu belirlemenin mahalle düzeyinde yapılması esastır. Ancak; tamamı kırsal mahalle olarak tespit edilmeyen diğer mahallelerde de on bin metrekareden az olmamak kaydıyla kırsal yerleşik alan belirlenebilir. Kırsal mahalle veya kırsal yerleşik alan vasfı bu fıkra da belirtilen usulle kaldırılabilir" denilmektedir.

5216 sayılı Büyükşehir Belediye Kanunu ek madde 3 düzenlemeleri doğrultusunda, mahallemizin, **kırsal mahalle olarak kabul edilmesi**; sürecin Belediyeniz tarafından başlatılarak gerekli işlemlerin yapılması hususunu arz ederim. 29.04.2022

Karaköy.....

Mahallesi Muhtarı

Hamza Dumandir.....

imza



TCKN

: 18613396670

ADRES

: Karaköy, Mahallesi
No. 05.

TELEFON

: 5327727117.

GÜNDOĞMUŞ BELEDİYE BAŞKANLIĞINA

6360 sayılı On Dört İlde Büyükşehir Belediyesi ve Yirmi Yedi İlçe Kurulması ile Bazı Kanun ve Kanun Hükmünde Kararnamelerde Değişiklik yapılmasına Dair Kanun'un yürürlüğe giren düzenlemeleri ile tüzel kişiliği kaldırılan köy ve beldelerin kırsal mahalle statüsü kazanabilmelerine yönelik olarak düzenlemeler getiren, 16 Ekim 2020 tarihinde Resmi Gazetede yayınlanan 7254 sayılı Kanun ile 5216 sayılı Büyükşehir Belediyesi Kanununa ek madde 3 eklenmiştir.

5216 sayılı Büyükşehir Belediyesi Kanununa eklenen ek madde 3'te:

"Köy veya belde belediyesi iken mahalleye dönüşen ve büyükşehir belediyesi sınırları içinde bulunup sosyo-ekonomik durumu, şehir merkezine uzaklığı, belediye hizmetlerine erişebilirliği, mevcut yapılaşma durumu ve benzeri hususlar dikkate alınarak ilgili ilçe belediye meclisinin kararı ve teklifi üzerine büyükşehir belediye meclisinin en geç doksan gün içinde alacağı karar ile kırsal yerleşim özelliği taşıdığı tespit edilen mahalleler, kırsal mahalle kabul edilir. Bu belirlemenin mahalle düzeyinde yapılması esastır. Ancak; tamamı kırsal mahalle olarak tespit edilmeyen diğer mahallelerde de on bin metrekareden az olmamak kaydıyla kırsal yerleşik alan belirlenebilir. Kırsal mahalle veya kırsal yerleşik alan vasfı bu fıkrafta belirtilen usulle kaldırılabilir" denilmektedir.

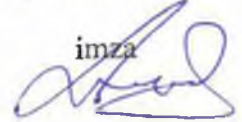
5216 sayılı Büyükşehir Belediye Kanunu ek madde 3 düzenlemeleri doğrultusunda, mahallemizin, kırsal mahalle olarak kabul edilmesi; sürecin Belediyemiz tarafından başlatılarak gerekli işlemlerin yapılması hususunu arz ederim. 29.04.2022

.....Serir.....

Mahallesi Muhtarı

Düğüş Ali YILDIR

imza



TCKN : 18721393240

ADRES : Serir Mah. Gündoğmuş ANTALYA

TELEFON : 05356361721

GÜNDOĞMUŞ BELEDİYE BAŞKANLIĞINA

6360 sayılı On Dört İlde Büyükşehir Belediyesi ve Yirmi Yedi İlçe Kurulması ile Bazı Kanun ve Kanun Hükmünde Kararnamelerde Değişiklik yapılmasına Dair Kanun'un yürürlüğe giren düzenlemeleri ile tüzel kişiliği kaldırılan köy ve beldelerin kırsal mahalle statüsü kazanabilmelerine yönelik olarak düzenlemeler getiren, 16 Ekim 2020 tarihinde Resmi Gazetede yayınlanan 7254 sayılı Kanun ile 5216 sayılı Büyükşehir Belediyesi Kanununa ek madde 3 eklenmiştir.

5216 sayılı Büyükşehir Belediyesi Kanununa eklenen ek madde 3'te:

"Köy veya belde belediyesi iken mahalleye dönüşen ve büyükşehir belediyesi sınırları içinde bulunup sosyo-ekonomik durumu, şehir merkezine uzaklığı, belediye hizmetlerine erişebilirliği, mevcut yapılaşma durumu ve benzeri hususlar dikkate alınarak ilgili ilçe belediye meclisinin kararı ve teklifi üzerine büyükşehir belediye meclisinin en geç doksan gün içinde alacağı karar ile kırsal yerleşim özelliği taşıdığı tespit edilen mahalleler, kırsal mahalle kabul edilir. Bu belirlemenin mahalle düzeyinde yapılması esastır. Ancak; tamamı kırsal mahalle olarak tespit edilmeyen diğer mahallelerde de on bin metrekareden az olmamak kaydıyla kırsal yerleşik alan belirlenebilir. Kırsal mahalle veya kırsal yerleşik alan vasfı bu fıkra da belirtilen usulle kaldırılabilir" denilmektedir.

5216 sayılı Büyükşehir Belediye Kanunu ek madde 3 düzenlemeleri doğrultusunda, mahallemizin, kırsal mahalle olarak kabul edilmesi; sürecin Belediyeniz tarafından başlatılarak gerekli işlemlerin yapılması hususunu arz ederim. 29.04.2022

...Ortaköy.....

Mahallesi Muhtarı

Mehmet Sütçü.....

imza



TCKN : 242 20209944

ADRES : Ortaköy Mah. Gündoğmuş/ANTALYA

TELEFON : 0535 697 03 49

