



T.C.  
ANTALYA BÜYÜKŞEHİR BELEDİYE BAŞKANLIĞI  
Sağlık İşleri Dairesi Başkanlığı



Sayı : E-62535688-135.05-158015

25.05.2022

Konu : Antalya İli, Aksu İlçesi, Yurtpınar Mah. 13605 Ada 549,550,551 ve 552 Parseller  
Mezarlık Alanı

BAŞKANLIK MAKAMINA

İlgi : 09.05.2022 tarihli ve E-88977526-230.04.02[230.04.02]-5507126 sayılı yazı.

Antalya Toprak Koruma Kurulunun 28/04/2022 tarih ve 2022-4/1 sayılı Kararına istinaden, Antalya İli, Aksu İlçesi, Yurtpınar Mahallesi'nde bulunan Ham Toprak vasıflı 13605 ada 549, 550, 551 ve 552 nolu parsellerin içerisinde mevcutta mezarlık bulunmasından dolayı söz konusu alanın niteliğinin mezarlık olarak değiştirilebilmesi ve Maliye Hazinesinden tahsisinin yapılabilmesi için Çevre Şehircilik Bakanlığı tarafından 'Kamu Yararı Kararı' alınması gerekmektedir.

13605 ada 549,550,551 ve 552 nolu parsellere ilişkin söz konusu "Kamu Yararı Kararı"nın alınması amacıyla Çevre ve Şehircilik Bakanlığına yazılması konusunun karara bağlanmak üzere **Büyükşehir Belediye Meclis gündemine alınması hususunu; Olurlarınıza arz ederim.**

Dr.Ramazan AKALIN  
Daire Başkanı

Uygun görüşle arz ederim.  
Mustafa GÜRBÜZ  
Genel Sekreter Yardımcısı

OLUR  
Av.Cansel TUNCER  
Genel Sekreter

Ek:

- 1- Tahsis Talep Dilekçeleri
- 2- Kurum Görüşleri
- 3- Haritalar

Bu belge, güvenli elektronik imza ile imzalanmıştır.

Doğrulama Kodu: 02jVds-SofZD7-B1Toz8-xZJ7sy-n+KZq1LL Doğrulama Linki: <https://www.turkiye.gov.tr/icisleri-beledive-ebys>

Yüksekalan Mahallesi Adnan Menderes Bulvarı No:20 07310 Muratpaşa/Antalya  
Telefon No: (242)249 50 00 Faks No: (242)249 52 75  
e-Posta: [info@antalya.bel.tr](mailto:info@antalya.bel.tr) İnternet Adresi: <https://www.antalya.bel.tr>  
Kep Adresi: [abb@hs01.kep.tr](mailto:abb@hs01.kep.tr)

Bilgi için: Mustafa NIŞANCI  
Tekniker  
Telefon No:





T.C.  
ANTALYA VALİLİĞİ  
İl Tarım ve Orman Müdürlüğü



Sayı : E-88977526-230.04.02[230.04.02]-5507126  
Konu : Tarım Dışı Amaçla Kullanım İzinleri (Aksu  
Yurtpınar Mah. 13605 ada 549, 550, 551 ve  
552 parseller)

ANTALYA BÜYÜKŞEHİR BELEDİYE BAŞKANLIĞINA  
(Sağlık İşleri Dairesi Başkanlığı)

İlgi : Antalya Büyükşehir Belediye Başkanlığı'nın (Sağlık İşleri Dairesi Başkanlığı) 02/12/2021 tarih ve 99141 sayılı yazısı.

Antalya İli, Aksu İlçesi, Yurtpınar Mahallesi sınırları içerisinde bulunan 13605 ada 549, 550, 551 ve 552 parsel numaralı toplam 0,8983.51 ha yüzölçümüne sahip "Ham Toprak" vasfına sahip taşınmazlar üzerinde "Mezarlık" amaçlı tarım dışı kullanım ile ilgili olarak ilgi yazı ile Kurum görüşümüz talep edilmiştir.

25/10/2018 tarih ve 30576 sayılı Resmi Gazetede yayınlanan Bazı Ovaların Büyük Ova Koruma Alanı olarak belirlenmesine ilişkin karar ile söz konusu saha ile ilgili yapılan tad-portal sorgulamasında kurum görüşü talep edilen 13605 ada 549, 550, 551 ve 552 parsel numaralı taşınmazların **Büyük Ova kapsamında ilan edilen alanlar içerisinde kaldığı tespit edilmiş olup talep 5403 sayılı Toprak Koruma ve Arazi Kullanımı Kanunu'nun 14. Maddesi kapsamında değerlendirilmiştir.**

5403 sayılı Toprak Koruma ve Arazi Kullanım Kanunu, 09.12.2017 tarih ve 30265 sayılı Resmi Gazetede yayımlanan Tarım Arazilerinin Korunması, Kullanılması ve Planlanmasına Dair Yönetmelik gereği tarım dışı kullanımı açısından görüş istenen arazide ve dosya üzerinde yapılan inceleme sonucu hazırlanan Tarımsal Etüt Raporunun değerlendirilmesi neticesinde;

Antalya Büyükşehir Belediye Başkanlığınca "Mezarlık" amaçlı imar planı yapılabilmesi için kurum görüşü talep edilen; Antalya İli, Aksu İlçesi, Yurtpınar Mahallesi sınırları içerisinde bulunan 13605 ada 549, 550, 551 ve 552 parsel numaralı toplam 0,8983.51 ha alan ile ilgili olarak; 25/10/2018 tarih ve 30576 sayılı Resmi Gazetede yayınlanan Bazı Ovaların Büyük Ova Koruma Alanı olarak belirlenmesine ilişkin karar ile Büyük Ova Alanı içerisinde kalan bahse konu alanın **Sulu Marjinal Tarım Arazisi** olması nedeniyle "Mezarlık" amaçlı imar planı yapılmak üzere tarım dışı amaçla kullanımı 5403 sayılı Kanunun 14. Maddesi gereğince **uygun görülmemiştir. Söz konusu alan 9.12.2017 tarih ve 30265 sayılı Resmi Gazetede Yayınlanan Tarım Arazilerinin Korunması, Kullanılması ve Planlanmasına Dair Yönetmeliğin 19 maddesinin 1.bendinde, " Bakanlar Kurulu kararı ile büyük ova koruma alanı olarak belirlenen alanlarda bulunan tarım arazileri amacı dışında kullanılamaz. Ancak alternatif alan bulunmaması, kurul veya kurullarca uygun görüş bildirilmesi şartıyla..."** belirtilen hüküm gereğince **Toprak Koruma Kurulunda görüşülmek üzere 28.04.2022 tarihli Toprak Koruma Kurulu gündemine alınmıştır.**

**Toprak Koruma Kurulunca 28/04/2022 tarih ve 2022-4/3 sayılı karar ile;**

Bu belge, güvenli elektronik imza ile imzalanmıştır.

Doğrulama Kodu: 8D3249E7-C887-478A-A028-BF85128B75EA

Doğrulama Adresi: <https://www.turkiye.gov.tr/tarim-ebys>

Vatan Bulvarı Sedir Mahallesi Tarım Kampüsü Antalya

Tel: (0242) 345 28 20 Faks: (0242) 346 67 80

E-Posta: [antalya@tarimorman.gov.tr](mailto:antalya@tarimorman.gov.tr) Kep: [tarimveormanbakanligi@hs01.kep.tr](mailto:tarimveormanbakanligi@hs01.kep.tr)

KEP Adresi : [tarimveormanbakanligi@hs01.kep.tr](mailto:tarimveormanbakanligi@hs01.kep.tr)

Bilgi için: Nurcan GÖKTEPE  
AKIN  
Mühendis



.....‘ Antalya İli, Aksu İlçesi, Yurtpınar Mahallesi sınırları içerisinde bulunan 13605 ada 549, 550, 551 ve 552 parsel numaralı toplam 0,8983.51 ha Sulu Marjinal Tarım Arazisinin "Mezarlık" amaçlı imar planı yapılabilmesi için söz konusu taşınmazların tarım dışı amaçla kullanımının uygun olduğuna oy birliği ile karar verilmiştir.

Sahanın farklı bir amaçla kullanılmak istenmesi halinde 5403 sayılı Kanun kapsamında yeniden izinlendirilmesi gerekmektedir. " şeklinde Karar alınmıştır.

Yukarıda bahsi geçen Antalya Toprak Koruma Kurulunun **28/04/2022 tarih ve 2022-4/3 sayılı Kararı** söz konusu alanın tarım dışı amaçla kullanımı için alınması gerekli olan yasal izin ve olurları içermemekte olup, bu alanın tarım dışı amaçlı kullanıma ayrılması talebinin Bakanlığımızca nihai karara bağlanabilmesi için gerekli olan bir ön koşuldur. 5403 sayılı Toprak Koruma ve Arazi Kullanımı Kanununun 13. Maddesi ile Bakanlığımızın 26.04.2018 tarihli ve 1167396 sayılı Uygulama Talimatı Olurunda kayıtlı Tarım Arazilerinin Korunması, Kullanılması ve Planlanmasına Dair Uygulama Talimatının 7. Maddesinin 1. Bendi gereği, Bakanlığımız Tarım Reformu Genel Müdürlüğüne iletilmek ve değerlendirilmek üzere; söz konusu kamu yararı kararının ilgili bakanlıktan alınarak (Bakan tarafından onaylanmış olarak) tarafımıza iletilmesi hususunda;

Bilgilerinizi ve gereğini rica ederim.

Aydın ABAK  
Vali Yardımcısı

Ek: Toprak Koruma Kurul Kararı ve Etüt raporu (7 Sayfa)

Bu belge, güvenli elektronik imza ile imzalanmıştır.

Doğrulama Kodu: 8D3249E7-C887-478A-A028-BF85128B75EA

Doğrulama Adresi: <https://www.turkiye.gov.tr/tarim-ebys>

Vatan Bulvarı Sedir Mahallesi Tarım Kampüsü Antalya

Tel: (0242) 345 28 20 Faks: (0242) 346 67 80

E-Posta: [antalya@tarimorman.gov.tr](mailto:antalya@tarimorman.gov.tr) Kep: [tarimveormanbakanligi@hs01.kep.tr](mailto:tarimveormanbakanligi@hs01.kep.tr)

KEP Adresi : [tarimveormanbakanligi@hs01.kep.tr](mailto:tarimveormanbakanligi@hs01.kep.tr)

Bilgi için:Nurcan GÖKTEPE  
AKIN  
Mühendis



ANTALYA BÜYÜKŞEHİR BELEDİYESİ  
MEZARLIKLAR ŞUBE MÜDÜRLÜĞÜNE

Aksu ilçesi, Yurtpınar mahallesinde bulunan  
Ağalar mezarlığının etrafı çevrili olmadığı için  
keşi ve konun sürükleri tarafından kabirler zarar  
görmektedir. Bu nedenle Ağalar mezarlığının teh-  
dit yada duvarla çevrilerak koruma altına alın-  
masını arz ederim

Nurcan KIZILKAYA

SAĞLIK İŞLERİ DAİRE BAŞKANLIĞI
MEZARLIKLAR ŞUBE MÜDÜRLÜĞÜ
Tarih: 21.04.2014
No: 145

ANTALYA BÜYÜKŞEHİR BELEDİYESİ
SAĞLIK İŞLERİ DAİRE BAŞKANLIĞI
Tarih: 18.04.2014
No: 145

Mezarlıklar  
Geçti izin

*(Handwritten signature)*

ANTALYA BÜYÜKŞEHİR BELEDİYESİ
SAĞLIK İŞLERİ DAİRE BAŞKANLIĞI
Tarih: 17.04.2014
No: 15796
İŞLERİ
MEZARLIKLAR
İZİN

*(Handwritten signature)*

88794

3.7.2018

ANTALYA BÜYÜKŞEHİR BELEDİYESİ  
MEZARLIKLAR ŞUBE MÜDÜRLÜĞÜ

Aksu ilçesi Yurtçimen mahallesinde bulunan Ağalar mezarlığının  
geçirilecek sularını için baş vuruldu. Bulunmaktak mevcut bir su tesis  
olmadık. Ağalar mezarlığının geçirilecek sularınısınadiki soru-  
cudan haber edilmesi hususunda,


Geçmiş olsun

Aktürk ad Yurtçimen ill

Aksu / ANTALYA

0535 568 84 58

Kamil KIRILKAYA





5293 by

T.C. SAĞLIK BAKANLIĞI - ANTALYA İL SAĞLIK  
MÜDÜRLÜĞÜ - ANTALYA YATIRIMLAR BÜROSU  
28.11.2014 14:03 - 79190145 / 769 / 2014.1363959.227



00006539778

T.C  
ANTALYA VALİLİĞİ  
İl Sağlık Müdürlüğü

Sayı : 79190145/769  
Konu : Kurum Görüşü (Ağalar Mezarlığı)

ANTALYA BÜYÜKŞEHİR BELEDİYE BAŞKANLIĞINA  
(Sağlık İşleri Dairesi Başkanlığı Mezarlıklar Şube Müdürlüğü)

İlgi: a) 10.11.2014 tarihli ve 31166 sayılı yazı  
b) 24.11.2014 tarihli ve 2014.1305743.718 sayılı yazı

İlgi (a) sayılı yazınız ile Aksu İlçesi Yurtpınar Mevkiinde köy mezarlığı olarak kullanılan alanın yetersiz gelmesi nedeniyle yeni mezarlık alanı kurulması hakkında kurum görüşü bildirilmesi istenmiştir. Halk Sağlığı Müdürlüğünün konu ile ilgili cevabı ilgi (b) sayılı yazı ile ekte sunulmuştur.

Bilgilerinize arz ederim.

Dr. Ünal HÜLÜR  
İl Sağlık Müdürü

ANTALYA BÜYÜKŞEHİR BELEDİYESİ
SAĞLIK İŞLERİ DAİRE BAŞKANLIĞI
MEZARLIKLAR ŞUBE MÜDÜRLÜĞÜ
Tarih: 11.12.2014
No: 1362

EKLER:

1- Kurum görüşü.(Mezarlık alanı)

ANTALYA BÜYÜKŞEHİR BELEDİYESİ
SAĞLIK İŞLERİ DAİRE BAŞKANLIĞI
Tarih: 11.12.2014
No: 2551

İl Sağlık Müdürlüğü Yatırımlar Bürosu  
A tılı bilgi için: 228 48 48-1141

T.C.
ANTALYA BÜYÜKŞEHİR BELEDİYESİ
Tarih: 11.12.2014 / Sayı: 56284
SAĞLIK İŞLERİ DAİRE BAŞKANLIĞI
MEZARLIKLAR ŞUBE MÜDÜRLÜĞÜ



T.C.  
ANTALYA VALİLİĞİ  
Halk Sağlığı Müdürlüğü

T.C. SAĞLIK BAKANLIĞI - ANTALYA HALK  
SAĞLIĞI MÜDÜRLÜĞÜ - ANTALYA ÇEVRE  
SAĞLIĞI ŞUBE MÜDÜRLÜĞÜ  
24.11.2014 09:03 - 10663847 / 100 / 2014.1305743.718  
00006412306

Sayı : 10663847/100  
Konu : Kurum görüşü.(Mezarlık alanı)

İlgi : a) İl Sağlık Müdürlüğü'nün 05.11.2014 tarihli ve 2014.1303959.204 sayılı yazısı.  
b) İl Sağlık Müdürlüğü'nün 13.11.2014 tarihli ve 2014.1086196.119 sayılı yazısı.  
c) İl Sağlık Müdürlüğü'nün 18.11.2014 tarihli ve 2014.1303959.217 sayılı yazısı.

İlgi (a),(b)ve (c)yazılar ekinde Antalya Büyükşehir Belediyesi Sağlık İşleri Dairesi Başkanlığı Mezarlıklar Şube Müdürlüğüne hazırlanarak gönderilen ekli krokilerde belirtilen alanlarda mezarlık alanı yapılacağından, söz konusu alanlarla ilgili olarak Kurum görüşümüz sorulmaktadır.

Bilindiği gibi yeni kurulacak mezarlığın yer seçimi hususu, 19.01.2010 tarih ve 27467 sayılı Resmî Gazete'de yayımlanarak yürürlüğe giren "Mezarlık Yerlerinin İnşası İle Cenaze Nakil ve Defin İşlemleri Hakkında Yönetmelik" ile belirlenmiştir.

Bu yönetmeliğin Madde 6/1' de, "Yeni kurulacak mezarlık alanlarının mezarlık olarak kullanımının uygun olup olmadığına, su kaynaklarına, yerleşim yerine ve insanların iskânına mahsus meskenlere mesafesine, hâkim rüzgârın yönü, bölgenin coğrafî, jeolojik, meteorolojik şartları, arazi ve ulaşım imkânları gibi şartlar da göz önüne alınarak mezarlık yeri seçimi komisyonunun hazırlayacağı rapora göre İl veya İlçe Umumi Hıfzıssıhha Kurullarınca karar verilir", denilmektedir.

Ayrıca Yönetmeliğin Madde 6/2 de ise " Mezarlık yer seçimi için, İl Merkezindeki Belediye ve köyler Valiliğe, İlçeye bağlı belediye ve köyler ise bağlı oldukları Kaymakamlığa müracaat ederler." hükmü yer almaktadır.

Buna göre; ilgi yazılarda belirtilen alanların (ilgi c) mezarlık alanı olarak yer seçiminin yapılabilmesi için Antalya Büyükşehir Belediyesi Sağlık İşleri Dairesi Başkanlığının Valiliğimize (Halk Sağlığı Müdürlüğüne), ilgi (a) ve (b) yazılarda belirtilen mezarlık yerleri için ise bağlı oldukları Kaymakamlığa müracaatta bulunulması ve konunun anılan yönetmeliğin 5, 6 ve 7. maddeleri çerçevesince, İl veya İlçelerde oluşturulacak Mezarlık Yer seçimi Komisyonu tarafından değerlendirilmesi ve komisyonun raporuna göre teklif edilen alanların mezarlık yeri olarak kullanımının uygun olup olmadığına İl veya İlçe Umumi Hıfzıssıhha Kurullarınca karar verilmesi gerekmektedir.

Anılan yönetmelik gereği ilgi yazılarda belirtilen alanlara Müdürlüğümüzce herhangi bir görüş bildirmemiz mümkün değildir.

Bilgi ve gereğini rica ederim.

Hüseyin ECE  
Vali a.  
Vali Yardımcısı

Dağıtım:

Gereği :

- Antalya Büyükşehir Belediyesi Başkanlığı

Bilgi:

- İl Sağlık Müdürlüğü

Çevre Sağlığı Şube Müdürlüğü Soğuksu Mah. Deftardalık Bulv. No:4 07030 Muratpaşa / ANTALYA  
A tılı bilgi için: Çst. Bayram ÜSTÜNDAŞ Tel:0 242 237 96 00/ 2048 e-posta: antalyacs@saglik.gov.tr




T.C.  
ANTALYA B.ŞEHİR BELEDİYESİ ASAT GENEL MÜDÜRLÜĞÜ  
Etüt ve Plan Dairesi Başkanlığı



Sayı : 19668146-663.09-

Konu : Ağalar Mezarlığı Genişletilmesi



ANTALYA SU VE ATIKSU İDARESİ  
Etüt ve Plan Şube Müdürlüğü  
BD0607201812  
29849 - 12/11/2014

ANTALYA BÜYÜKŞEHİR BELEDİYE BAŞKANLIĞINA

İlgi : Sağlık İşleri Dairesi Başkanlığı 10/11/2014 tarih ve 62535688/311.14 1996-3799-31161 sayılı yazı.

İlgi yazınızda Aksu ilçesi Yurtpınar Mevkii sınırları içerisinde Ağalar köy mezarlığı olarak kullanılan 13605 ada 10 parselin yetersiz kalması sebebiyle çevresindeki tapulama harici parsellerin Maliye Hazinesinden tahsisi isteneceği, ekte koordinatları gönderilen bu parsellerin incelenerek mezarlık olarak kullanılmasında sakınca bulunup bulunmadığına dair Kurum görüşümüz istenmiştir.

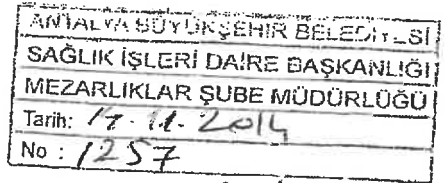
Soz konusu parsellere ait inceleme yapılmış olup, bu parsellerin mezarlık olarak kullanılması Kurumumuz açısından uygundur.

Gereğini bilgilerinize arz ederim.

Ali Cumhur DOĞAN  
Genel Müdür a.  
Genel Müdür Yrd. V.

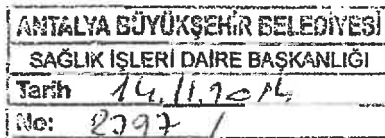
Ek :

1- Koordinatlı kroki (1 adet)

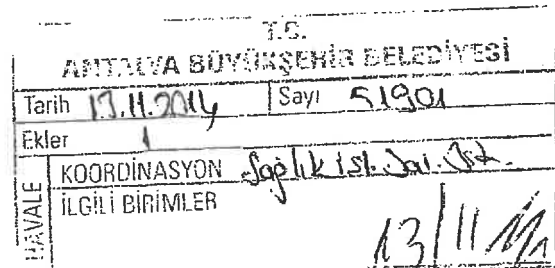


Berezgi  
Özgür bey

G. Şimşek



Alınış



A.D.

Bu belge 5070 sayılı Elektronik İmza Kanununun 5. Maddesi gereğince güvenli elektronik imza ile imzalanmıştır.




Adres: Fabrikalar Mah. Dumlupınar Bulvarı No:3 ANTALYA  
Tel :  
E-posta :

Faks :

Ayrıntılı bilgi için irtibat : Esra ZENGİN  
Elektronik Ağ : www.asat.gov.tr  
Link : Evrak Doğrulama - Evrak Görüntüleme



T.C.  
ANTALYA VALİLİĞİ  
İl Müftülüğü



Sayı : 80792517 / 215-6206  
Konu : Kurum Görüşü

05 Aralık 2014

ANTALYA BÜYÜKŞEHİR BELEDİYESİNE  
(Sağlık İşleri Dairesi Başkanlığı Mezarlıklar Şube Müdürlüğü)

- İlgi: a) 10/11/2014 tarihli ve 62535688-311.14-1995-3798-31160 sayılı yazınız.  
b) Aksu Kaymakamlığının 01/12/2014 tarihli ve Müftülük 30106656/215-516 sayılı yazısı.

İlimiz Aksu İlçesi Yurtpınar Mevkii sınırları içerisinde köy mezarlığı olarak kullanılan 13605 ada 10 parseli Ağalar Mezarlığının yetersiz kalması sebebiyle, Tapu harici parsellerin Maliye Hazinesinden tahsisi isteneceğinden ilgi yazı (a) yazı eki krokide bulunan alan mahallinde incelenerek hazırlanan kroki ilgi (b) yazı ekinde ilişiktedir

Bilgi ile gereğini arz ederim.

  
Osman ARTAN  
İl Müftüsü

ANTALYA BÜYÜKŞEHİR BELEDİYESİ	
SAĞLIK İŞLERİ DAİRE BAŞKANLIĞI	
Tarih	15.12.2014
No:	2566

EK: 2

*Mezarlıklar*

*[Handwritten mark]*

12/12/2014

573555

Sağlık İşleri Başkanlığı

12/12/2014

T.C.  
AKSU KAYMAKAMLIĞI  
İlçe Müftülüğü



Sayı : 30106656 / 215 - 516  
Konu : Ağalar Mezarlığı  
Kurum Görüşü

01.12.2014

ANTALYA MÜFTÜLÜĞÜNE

İlgi: a) Antalya Büyükşehir Belediyesinin 10.11.2014 tarihli ve 62535688/311.14.1995-3798-31160 sayılı yazı.  
b) 19.11.2014 tarihli ve 80792517/215-3993 sayılı yazı.

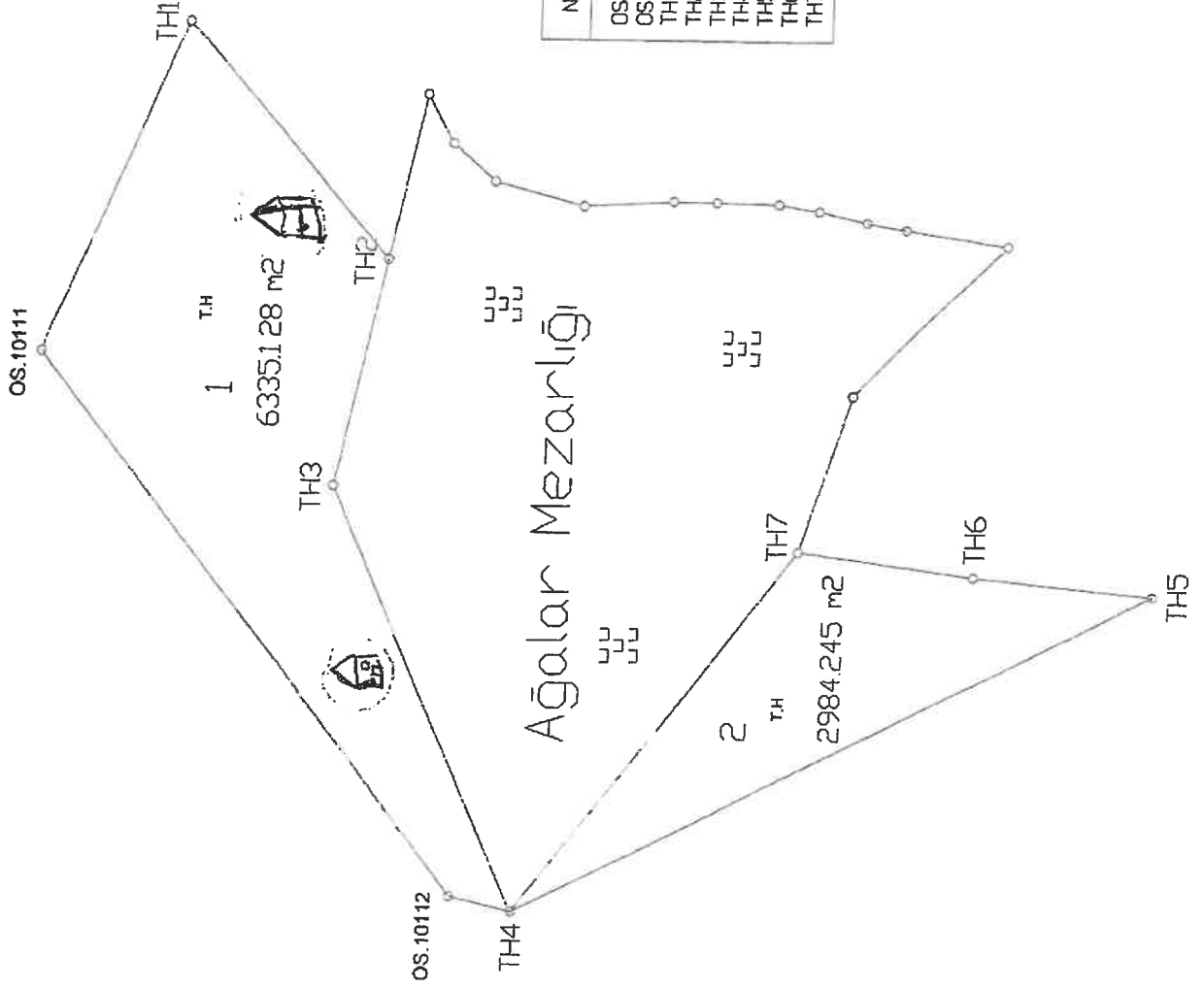
İlgi a) ve b) yazılarda İlçemiz Yurtpınar Mevkii sınırları içerisinde köy mezarlığı olarak kullanılan 13605 ada, 10 parseli Ağalar Mezarlığının yetersiz kalması sebebiyle mezarlık çevresindeki tapu harici parsellerin Maliye Hazinesinden tahsisi isteneceği ve krokide bulunan alanın incelenerek mezarlık olarak kullanımında sakınca bulunup bulunmadığına dair görüş sorulmaktadır.

Mahallinde yapılan incelemede ekli krokide 1 nolu bölümde (işaretli yerlerde) 1 adet tek katlı, 1 adet iki katlı ev bulunduğu, söz konusu evlerin mesken olarak kullanıldığı görülmüştür. 2 nolu bölümün ise mezarlık olarak kullanımında sakınca olmadığı kanaatine varılmıştır.

Bilgi ve gereğini arz ederim.

  
Mustafa ŞİMŞEK  
İlçe Müftüsü

Ek: 1 Adet Kroki



NoktaNo	Y	X
OS10111	575537.520	409450.2030
OS10112	575425.640	409441.6140
TH1	575606.184	409447.3692
TH2	575557.621	409443.2175
TH3	575510.368	409442.3995
TH4	575422.497	409440.3269
TH5	575489.129	409427.6665
TH6	575492.800	409430.9810
TH7	575497.773	409434.6071

SAYI : 66240919-622.02 8503  
KONU: Kurum Görüşü

ANTALYA  
14 Mayıs 2014

ANTALYA BÜYÜKŞEHİR BELEDİYESİNE  
(Sağlık İşleri Dairesi Başkanlığı Mezarlıklar Şube Müdürlüğü)

İlgi: 02.05.2014 tarih ve 11156 sayılı yazınız *sağlıklı*.

İlgi yazı ile Antalya İli Aksu İlçesi Yurtpınar Mevkii sınırları içerisinde köy mezarlığı olarak kullanılan, 13605 ada 10 parseli Ağalar mezarlığının yetersiz kalması sebebiyle ekteki krokide koordinatları verilen mezarlık çevresindeki Tapu Harici parsellerin Maliye Hazinesinden tahsisine esas Doğal Sit Alanı içerisinde kalıp kalmadığının bildirilmesi istenilmektedir.

Söz konusu parsel, 644 sayılı KHK(Madde 13/A-Ek:8.8.2011 -KHK-48/10 md.) gereği Müdürlüğümüzce incelenmiş olup, verilen koordinatlara göre ilgili alanın 2863 sayılı kanuna göre ilan edilen doğal sit sınırları dışında bulunduğu tespit edilmiştir.

Bilgi ve gereğini arz ederim.

Bedrettin TAŞKESEN  
İl Müdür V.

ANTALYA BÜYÜKŞEHİR BELEDİYESİ
SAĞLIK İŞLERİ DAİRE BAŞKANLIĞI
MEZARLIKLAR ŞUBE MÜDÜRLÜĞÜ
Tarih: 20.05.2014
Sayı: 531

ANTALYA BÜYÜKŞEHİR BELEDİYESİ
AĞIZ VE DİŞ SAĞLIĞI ŞUBE MÜDÜRLÜĞÜ
Tarih: 16.05.2014
No: 976/

*Mer. İb. Md.*

T.C.
ANTALYA BÜYÜKŞEHİR BELEDİYE
Tarih: 15.05.2014
Sayı: 20097
Ekler:
HAVALE
KOORDİNASYON
İLGİLİ BİRİMLER

*Sağlık İş. Daire Başkanlığı*

*Sn: Özgür Hakan Çalkışkan*  
*16/05/2014*  
*20.05.2014*



T.C.  
ORMAN VE SU İŐLERİ BAKANLIĐI  
VI.Bölge Müdürlüğü - Antalya Őube Müdürlüğü



Antalya İli, Aksu İlçesi, Yurtpınar mahallesi sınırları içerisinde köy mezarlığı olarak kullanılan 13605 ada 10 parseli Ağalar Mezarlığının yetersiz kalması sebebiyle yukarıda koordinatları verilen tapulama harici alanın maliye hazinesine tescili istenen ormanlık alan; kurumumuzca korunan diğer alanlar( Milli Parklar”, “Tabiat Parkları”, “Tabiat Anıtları” ve “Tabiat Koruma Alanları), 2009/10 sayılı Deniz Kaplumbağalarının Korunması Genelgesi kapsamında tescili yapılan Deniz Kaplumbağa yuvalama alanları ve Sulak Alanların Korunması Yönetmeliğinin 4.Maddesinde tanımlanan ‘Koruma Bölgeleri’ içerisinde kalmamaktadır.

Bu bağlamda derelere ve su kaynaklarına müdahale edilmemesi, katı ve sıvı atık atılmaması, şartları ile söz konusu faaliyetin yapılmasında herhangi bir sakınca bulunmamaktadır.

Bilgilerinize arz ederim.

**Mustafa Tuğrul ŐAHİN**  
Őube Müdürü

Bu evrak 5070 sayılı Elektronik İmza Kanunu'na göre elektronik olarak imzalanmıştır.  
Evrak doğrulama adresi: <http://ebys.ormansu.gov.tr/Dogrulama.aspx?d=pW6s>


Adres : Sedir Mahallasi Vatan Bulvarı ANTALYA

Telefon : 2423350009  
e-posta : [icoban@ormansu.gov.tr](mailto:icoban@ormansu.gov.tr)

Ayrıntılı Bilgi : H. İ. ÇOBAN İşçi

Fax : 2423451466  
Elektronik Ağ: <http://bolge.ormansu.gov.tr>

*Orge bu*



T.C.  
ORMAN VE SU İŞLERİ BAKANLIĞI  
Devlet Su İşleri Genel Müdürlüğü 13. Bölge Müdürlüğü



Sayı : 89404551-756-756967  
Konu : Taşınmaz İşlemleri

03.12.2014

ANTALYA BÜYÜKŞEHİR BELEDİYE BAŞKANLIĞI  
(Sağlık İşleri Dairesi Mezarlıklar Şube Müdürlüğü ANTALYA)

İlgi : 23.10.2014 tarihli ve 28827 sayılı yazınız.

Antalya İli Aksu İlçesi Yurtpınar İhsaniye Ağalarönü Mahallesi 13605 ada 10 numaralı parsel mezarlık olarak kullanılmakta olup yetersiz kalmaktadır. Söz konusu parselin çevresindeki tapu harici parsellerin Maliye Hazinesinden mezarlığa tahsisi için kurumumuz görüşü talep edilmektedir.

Konu Bölge Müdürlüğümüzce incelenmiştir. Buna göre; söz konusu saha Aksu 2. Merhale Sulama sahası dâhilinde kaldığından, 5403 sayılı Toprak Koruma ve Arazi Kullanımı Kanununa göre tarım amacı dışında kullanımı için Toprak Kurulu kararı gerektiğinden İl Gıda Tarım ve Hayvancılık Müdürlüğü'ne müracaatın yapılması gerekmektedir.

Bilgilerinizi ve gereğini arz ederim.

Osman ERTÜRK  
Bölge Müdürü a.  
Bölge Müdür Yardımcısı

EK/EKLER :  
1-1/25000 ölçekli harita.

*Fidan*  
*0333 394 2757*

ANTALYA BÜYÜKŞEHİR BELEDİYESİ  
SAĞLIK İŞLERİ DAİRE BAŞKANLIĞI  
Tarih 12.11.2014  
No: 7.560/

ANTALYA BÜYÜKŞEHİR BELEDİYESİ  
Tarih 11.12.2014 Sayı 57151  
Ekler 1  
KOORDİNASYON  
İLGİLİ BİRİMLER

Güvenli Elektronik İmza  
Açılı ile Ayhıdır  
Volkan GEİNGÖR

Bu belge, 5070 sayılı Elektronik İmza Kanununun 5. Maddesi gereğince güvenli elektronik imza ile imzalanmıştır.  
Orijinal elektronik belge adresi: <https://evrakdogrulama.dsi.gov.tr> Doğrulama Kodu: FYCP-CTW7-HD13-8393

Adres : DSİ 13. Bölge Müdürlüğü Barış Mah. Halide Edip Adıvar Cd. 07098 ANTALYA  
Ayrıntılı Bilgi İçin : A. SERBEST Mühendis Telefon : 0 242 331 16 16 -1046 Fax: 0242 331 16 14 e-posta :  
aliserbest@dsi.gov.tr Elektronik Ağ: [www.dsi.gov.tr](http://www.dsi.gov.tr)





T.C.  
ORMAN VE SU İŞLERİ BAKANLIĞI  
VI.Bölge Müdürlüğü - Antalya Şube Müdürlüğü



Sayı: 68705689-622-232872  
Konu: Ağalar Mezarlığı ( Kurum Görüşü )

13.11.2014

T.C.ANTALYA BÜYÜKŞEHİR BELEDİYESİ  
(Sağlık İşleri Dairesi Başkanlığı Mezarlıklar Şube Müdürlüğü)

İlgi : 23.10.2014 tarih ve 28829 Sayılı Yazınız.

Antalya İli, Aksu İlçesi, Yurtpınar mahallesi sınırları içerisinde köy mezarlığı olarak kullanılan 13605 ada 10 parseli Ağalar Mezarlığının yetersiz kalması sebebiyle ilgi sayılı yazı ekindeki koordinatları verilen tapulama harici alanın maliye hazinesinden tescilli isteneceğinden bahisle konuya ilişkin Müdürlüğümüzün görüşü talep edilmiştir.

Söz konusu talebe ilişkin harita ve alan üzerinde yapılan incelemede;

**Talep edilen Alanın Koordinatları:**

Nokta No	Y	X
Os.10111	308477,941	4094691,700
Os.10112	308363,413	4094609,378
TH1	308545,677	4094661,213
TH2	308495,831	4094621,247
TH3	308448,925	4094632,950
TH4	308359,866	4094596,612
TH5	308422,351	4094463,977
TH6	308427,190	4094500,987
TH7	308433,302	4094537,073

ALAN : 9319,373 m<sup>2</sup>

ANTALYA BÜYÜKŞEHİR BELEDİYESİ
SAĞLIK İŞLERİ DAİRE BAŞKANLIĞI
MEZARLIKLAR ŞUBE MÜDÜRLÜĞÜ
Tarih: 19.11.2014
No : 1259

ANTALYA BÜYÜKŞEHİR BELEDİYESİ
SAĞLIK İŞLERİ DAİRE BAŞKANLIĞI
Tarih: 19.11.2014
No: 2607

Tarih: 17.11.2014	52329
EK: 1	Sağlık İst. Daire Dsk
İLÇE BAŞKANLIĞI	
İLÇE MÜDÜRLÜĞÜ	

Bu evrak 5070 sayılı Elektronik İmza Kanunu'na göre elektronik olarak imzalanmıştır.  
Evrak doğrulama adresi: <http://ebys.ormansu.gov.tr/Dogrulama.aspx?d=pW6s>

Adres : Sedir Mahallasi Vatan Bulvarı ANTALYA

Ayrıntılı Bilgi : H. İ. ÇOBAN İşçi

Telefon : 2423350009  
e-posta : icoban@ormansu.gov.tr

Fax : 2423451466  
Elektronik Ağ: [http:// bolge.ormansu.gov.tr](http://bolge.ormansu.gov.tr)





## KÜLTÜR VE TURİZM BAKANLIĞI

Antalya Kültür Varlıklarını Koruma Bölge Kurulu Müdürlüğü

**SAYI : 79545921/07.14.187**

**KONU : Antalya İli, Aksu İlçesi, Yurtpınar Mevkiinde bulunan mezarlık alanı.**

**ANTALYA**

**18.09.2014**

**3482**

**ANTALYA BÜYÜKŞEHİR BELEDİYESİ**

(Sağlık İşleri Dairesi Başkanlığı Mezarlıklar Şube Müdürlüğüne)

**İLGİ:** a)02.05.2014 tarih ve 11158 sayılı yazınız.

b)01.09.2014 tarih ve 3245 sayılı yazımız eki 25.08.2014 tarih ve 2932 sayılı koruma bölge kurulu kararı.

Antalya İli, Aksu İlçesi, Yurtpınar Mevkiinde yer alan 13506 ada 10 parseldeki Ağalar Mezarlığının yetersiz kalması nedeniyle mezarlık alanının genişletilmesi amacıyla Mezarlığının yanındaki tescil harici alanların Maliye Hazinesinden tahsisinin yapılabilmesi için 2863 sayılı yasa kapsamında kalıp kalmadığının bildirilmesi istemine ilişkin ilgi (a) yazı üzerine Ağalar Mezarlığı ve bitişiğindeki tescil harici alanlar Müdürlüğümüz uzmanlarınca yerinde ve arşiv kayıtlarında incelenmiştir.

Müdürlüğümüz uzmanlarınca yerinde yapılan inceleme sonucunda hazırlanan 29.08.2014 tarihli raporda; Antalya Kültür ve Tabiat Varlıklarını Koruma Bölge Kurulunun 18.05.2011 tarih ve 5158 sayılı kararı ile sınırları son şeklini alan Perge Antik Kenti I. Derece Arkeolojik yer alanının 250m güneyinde, Antalya Kültür ve Tabiat Varlıklarını Koruma Bölge Kurulunun 18.05.2011 tarih ve 5158 sayılı kararı ile korunması gerekli taşınmaz kültür varlığı olarak tescilli oda mezarın da 75m kuzeyinde yer alan Ağalar Mezarlığının 2863 sayılı yasa kapsamında kültür varlığı niteliği taşıdığı tespit edildiği belirtildiğinden, söz konusu Mezarlığın tescilli konusu Koruma Bölge Kurulunda değerlendirilerek dağıtımı ilgili kurumlar ile birlikte Müdürlüğünüze de yapılan ilgi (b) kararla;

Antalya İli, Aksu İlçesi, Yurtpınar Mevkiinde yer alan, mülkiyeti Aksu Belediyesine ait 13506 ada 10 parseldeki Ağalar Mezarlığı, "Korunması Gerekli Taşınmaz Kültür Varlığı" olarak tescil edilmiş ve koruma alanı karar eki 1/5000 ölçekli kadastral haritada gösterildiği şekilde kendi parseli olarak belirlenmiştir.

Müdürlüğümüz uzmanlarınca hazırlanan 18.09.2014 tarihli raporda ise bahse konu Mezarlığın tespit çalışması sırasında ilgi (a) yazı eki krokide yerleri işaretlenen tescil harici alanlar üzerinde yapılan yüzey araştırmasında, 2863 sayılı yasa kapsamında tanımlanabilecek kültür varlığına rastlanılmadığı ve bu alanlarda ilan edilmiş herhangi bir kültür varlığı koruma alanı sınırı ile tarihi, arkeolojik ve kentsel sit alanı bulunmadığının tespit edildiği belirtilmektedir.

Bu bağlamda, söz konusu tescil harici alanların tahsisinin yapılmasında 2863 sayılı yasanın kültür varlıklarına yönelik kısmı açısından sakınca bulunmamaktadır.

Ancak; 2863 sayılı Kanunun 3. maddesinin tanımlar bölümünde, Kültür Varlıklarının; tarih öncesi ve tarihi devirlere ait bilim, kültür, din ve güzel sanatlarla ilgili bulunan veya tarih öncesi ya da tarihi devirlerde sosyal yaşama konu olmuş bilimsel ve kültürel açıdan özgün değer taşıyan yer üstünde, yer altında veya su altındaki bütün taşınır ve taşınmaz varlıklar tanımlaması nedeni ile yer altında yapılacak olan uygulamalar sırasında 2863 sayılı yasa kapsamına giren herhangi bir kültür varlığına rastlanması durumunda çalışmaların ivedilikle durdurularak Müdürlüğümüze ve Antalya Müze Müdürlüğüne haber verilmesi gerekmektedir.

Gereğini bilgilerinize arz ederim.

Melike GÜL  
Bölge Kurulu Müdür V.



23/03/2015  
Hariketa Zeynel - T.C.  
ANTALYA VALİLİĞİ  
İl Gıda Tarım ve Hayvancılık Müdürlüğü



Antalya İl Gıda, Tarım ve  
Hayvancılık Müdürlüğü

Sayı : 88977526/230.04.02 - 778  
Konu : Tarım Dışı Amaçla Kullanım

04.03.2015  
Gİ-15-03840

**BÜYÜKŞEHİR BELEDİYE BAŞKANLIĞINA**  
(Sağlık İşleri Dairesi Başkanlığı, Mezarlıklar Şube Müdürlüğü)  
**ANTALYA**

İlgi: a) 29.12.2014 tarih ve 4180-39034 sayılı yazısı  
b) 27.01.2015 tarih ve Gİ-15-1567 sayılı yazımız

İlgi a) tarih ve sayılı yazıda Antalya İli, Aksu İlçesi, Yurtpınar Mevkii sınırları içerisinde köy mezarlığı olarak kullanılan 13605 ada 10 parselin mezarlık alanı olarak yetersiz kalması sebebiyle ilgi a) tarih ve sayılı yazı ekinde bulunan koordinatlı krokide işaretli tapu harici alanın mezarlık olarak kullanılmasında sakınca olup olmadığı sorulmuştur.

Söz konusu alan 05/01/2015 tarihinde teknik personellerimizce mahallinde incelenmiş ve söz konusu sahanın etüdü yapılmıştır. İlgi b) tarih ve sayılı yazı ile Tarım Arazilerinin Korunması Kullanılması ve Arazi Toplulaştırmasına İlişkin Tüzüğü'nün 7. Maddesinin 2. Bendine istinaden ilgili Kurum (DSİ 13. Bölge Müdürlüğü, Büyükşehir Belediyesi) yazışmaları yapılmış olup cevabi yazılar beklenmektedir.

Tüzüğü'nün 9. Maddesinin 6. Bendi gereğince müracaat konusu alanın sınırlarını gösterir 1/25000 veya 1/5000 ölçekli koordinatlı, topoğrafik ve teknik personellerimizce onaylı haritanın Müdürlüğümüze iletilmesi halinde söz konusu talep değerlendirmeye alınacaktır.

Gereğini ve Bilgilerinizi rica ederim.

Ahmet DALLI  
Vali a.  
İl Müdürü

ANTALYA BÜYÜKŞEHİR BELEDİYESİ  
SAĞLIK İŞLERİ DAİRE BAŞKANLIĞI  
13.03.2015  
571

Menarlık

T.C.	
ANTALYA BÜYÜKŞEHİR BELEDİYESİ	
Tarih	12.03.2015
Sayı	14469
Ekler	
HAVALE	KOORDİNASYON Şube İstisna Daire Başkanlığı İLGİLİ BİRİMLER



Adres: Sedir Mah. Vatan Bulvarı 07040 ANTALYA  
Tel : 0242.345 28 20-21-22 Faks: 0242.346 67 80  
Elektronik Ağ: www.antalya-tarim.gov.tr

Ayrıntılı Bilgi İçin:  
Erdem CAN Mühendis Dahili Tel : 7154  
E-posta : erdem.can@antalya-tarim.gov.tr



T.C.  
ANTALYA VALİLİĞİ  
İl Gıda Tarım ve Hayvancılık Müdürlüğü



Sayı : 88977526/230.04.02 / 10072  
Konu : Tarım Dışı Amaçla Kullanım

Antalya İl Gıda, Tarım ve  
Hayvancılık Müdürlüğü

16.06.2015  
Gİ-15-09877

**BÜYÜKŞEHİR BELEDİYE BAŞKANLIĞINA**  
(Sağlık İşleri Dairesi Başkanlığı, Mezarlıklar Şube Müdürlüğü)  
**ANTALYA**

- İlgi: a)29.12.2014 tarih ve 4180-39034 sayılı yazısı  
b)04.03.2015 tarih ve Gİ-15-03840 sayılı yazımız  
c)10.04.2015 tarih ve 781-957-14481 sayılı yazınız

İlgi a) tarih ve sayılı yazıda Antalya İli, Aksu İlçesi, Yurtpınar Mevkii sınırları içerisinde köy mezarlığı olarak kullanılan 13605 ada 10 parselin mezarlık alanı olarak yetersiz kalması sebebiyle ilgi a) tarih ve sayılı yazı ekinde bulunan koordinatlı krokide işaretli tapu harici olan toplam 9.319,36 m<sup>2</sup> yüz ölçümlü alanın mezarlık olarak kullanılmasında sakınca olup olmadığı sorulmuştur.

İlgi b) tarih ve sayılı yazı ile müracaat konusu alanın sınırlarını gösterir 1/25000 veya 1/5000 ölçekli koordinatlı ve teknik personellerinizce onaylı haritanın Müdürlüğümüze iletilmesi istenmiş olup, ilgi c) tarih ve sayılı yazı ile talep edilen harita Müdürlüğümüze intikal etmiştir. İlgi c) tarih ve sayılı yazı ekinde bulunan haritadan; talep konusu alanda değişiklik olduğu, söz konusu alanın güneyinde bulunan 958 m<sup>2</sup> lik alanın, görüş alanı dışında bırakıldığı anlaşılmıştır.

5403 sayılı Toprak Koruma ve Arazi Kullanım Kanunu ve 29.06.2009 tarih ve 27298 sayılı Resmi Gazetede yayımlanan Tarım Arazilerinin Korunması ve Kullanılması ve Arazi Topplulaştırılmasına ilişkin Tüzük gereği imar planı açısından görüş istenen arazide ve dosya üzerinde yapılan inceleme sonucu hazırlanan Tarımsal Etüt Raporunun değerlendirilmesi neticesinde;

5403 sayılı Kanununun 13. Maddesi, Tüzüğümüzün 8. Maddesinin 1. Bendi ve 10.10.2013 tarih ve 3638 sayılı Talimatımızın 5. Maddesinin 4. Bendi ile 11. Maddesinin 3. Bendi uyarınca, söz konusu alanın **Kuru Marjinal Tarım Arazisi** sınıfında olması ve bu alanda ilave imar planı yapılmayacak olması sebepleri ile ekte bulunan haritada **kahverengi renge boyalı toplam 0,84 ha** alanın mezar yeri olarak tarım dışı kullanımı **uygun görülmüştür.**

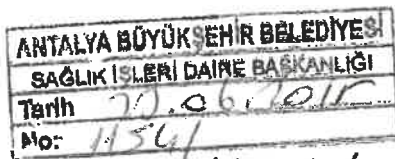
Söz konusu alanın farklı bir amaçla kullanılmak istenmesi halinde 5403 sayılı Kanun kapsamında yeniden izinlendirilmesi gerekmektedir.

Gereğini ve Bilgilerinizi rica ederim.

*[Signature]*  
Bayramali KÖSE  
Vali a.  
Kemer Kaymakamı  
Vali Yardımcısı V.

**EKLER:**

- Ek1- Etüt Raporu (3 sh)  
Ek2- Etüt Haritası



*[Signature]*

T.C.	
ANTALYA BÜYÜKŞEHİR BELEDİYE	
Tarih: 20.06.2015	Sayı: 35059
Ekler: 6	
İL/VALE	KOORDINASYON
İLGİLİ BİRİMLE	

*[Signature]*



Adres: Sedir Mah. Vatan Bulvarı 07040 ANTALYA  
Tel :0242.345 28 20-21-22 Faks: 0242.346 67 80  
Elektronik Ağ: www.antalya-tarim.gov.tr

**Ayrıntılı Bilgi İçin:**

Erdem CAN Mühendis Dahili Tel :7154  
E-posta : erdem.can@antalya-tarim.gov.tr



T.C.  
ANTALYA VALİLİĞİ  
İl Gıda Tarım ve Hayvancılık Müdürlüğü



ETÜT RAPORU

**1.GENEL DURUM**

- 1-Etüt Tarihi :05/01/2015  
2-Faaliyetin amacı :Yurtpınar Köy Mezarlığının genişletilmesi amaçlı tarım dışı amaçla kullanım talebi  
3-Faaliyet sahibi :Antalya Büyükşehir Belediyesi, Mezarlıklar Şube Müdürlüğü  
4-Arazinin Yeri :Antalya İli, Aksu İlçesi, Yurtpınar Mahallesi sınırları içerisindeki ekte bulunan haritada boyalı olan alan  
5-Alanı ( Ha. ) :8.361 m<sup>2</sup> (0,84 ha)  
6-Yer. yer. Uzk. :1500 m  
7-Yıllık Yağış Ort. :1068,2 mm  
8-Yıllık Sıcaklık Ort. :18,7 C

**1.1.Arazinin Yeri ve Alanı**

Köy Mezarlığının genişletilmesi amacıyla tarım dışı amaçla kullanım talep edilen alan Antalya İli, Aksu İlçesi, Yurtpınar Mahallesi sınırları içerisindeki ekte bulunan haritada boyalı olan alandır. Talep konusu alan Antalya İli, Aksu İlçesi, Yurtpınar Mahallesi sınırları içerisinde kain 13605 ada 10 parselin kuzeyi ve batısındaki tescil harici alandır. Söz konusu alanın batısında yol, güney ve güney-doğusunda tarım arazileri olup, diğer yönleri orman ile çevrilidir.

Toplam alan 0,84 ha dır.

**1.2.Etüdün Amacı**

Bu tarımsal etüt raporu, yukarıda yeri ve alanı belirtilen alanın mezar yeri olarak kullanımı ile ilgili olarak Antalya Büyükşehir Belediyesi, Mezarlıklar Şube Müdürlüğü'nün 29/12/2014 tarih ve 2318-4180/39034 sayılı yazısına istinaden, 5403 sayılı Toprak Koruma ve Arazi Kullanımı Kanunu ile bu Kanuna bağlı çıkarılan ilgili mevzuatlar ve tanımlar dikkate alınarak Toprak ve Arazi Sınıflaması Teknik Talimatına göre Müdürlüğümüz teknik personelleri tarafından mahallinde inceleme yapılarak hazırlanmıştır.

**2.ARAZİ ÖZELLİKLERİ**

Etüdü yapılan arazinin bulunduğu Aksu İlçesinde yıllık ortalama yağış 1068,2 mm ve sıcaklık 18,7 santigrat derecedir. Akdeniz iklimi hüküm sürer. En sıcak ay ortalaması 34-45 °C, en soğuk ay ortalaması 8-10 °C dir. En fazla yağış kışın, en az yağış yazın düşer. Kışın görülen yağışlar cephesel kökenlidir.

Tarım dışı amaçla kullanımı talep edilen ve ekte bulunan haritada kahverengi renk ile boyanmış toplam 0,84 ha alan etek ve taban arazi konumunda %6-12 eğimde, tesirli toprak derinliği "sığ" (20-50 cm.), ağır bünyeli ve yavaş geçirgenliktedir. Söz konusu saha bu özellikleri itibari ile **Kuru Marjinal Tarım Arazisidir.**

**3.ARAZİNİN KULLANIM ŞEKLİ**

Yörede yaygın olarak örtü altı tarımı ve meyvecilik (nar, turunçgil, zeytin vb...) yapılmaktadır.

Talep konusu alanın güney-doğu yönündeki 30 m<sup>2</sup> lik alan içerisinde tarla tarımı (hububat) yapıldığı gözlemlenmiştir. Yine, söz konusu alanın kuzey kısmındaki yaklaşık 300 m<sup>2</sup> lik alan içerisinde karışık olarak toplam 25 adet zeytin ve nar ağacı bulunmaktadır. Gerek ağaç sayısının yetersizliği, gerekse dikili olan alanın 300 m<sup>2</sup> yle sınırlı olması sebebiyle, bu



T.C.  
ANTALYA VALİLİĞİ  
İl Gıda Tarım ve Hayvancılık Müdürlüğü



ETÜT RAPORU

alan dikili tarım arazisi olarak sınıflandırılmamış ve/veya 3573 sayılı Kanun kapsamında değerlendirilmemiştir.

Tarım dışı amaçla kullanım talep edilen alan içerisinde yapılan/yapılacak herhangi bir tarımsal faaliyet sonucunda yöre ortalamasında ürün alınamayacağı kanaatine varılmıştır.

Tarım Arazilerinin Korunması, Kullanılması ve Arazi Toplulaştırmasına İlişkin Tüzüğün 7. Maddesinin 2. Bendine istinaden ilgili Kurumlarla gerekli yazışmalar yapılmıştır. Buna göre:

Antalya Büyükşehir Belediyesi' nin 13/04/2015 tarih ve 697/14913 sayılı yazısında söz konusu alanın herhangi bir mevcut, mutasavver proje kapsamında kalmadığı belirtilmiştir.

DSİ 13. Bölge Müdürlüğü' nün 18/03/2015 tarih ve 167250 sayılı yazısında söz konusu alanın Aksu Sulamasının brüt sulama sahası dahilinde kaldığı, parselin topoğrafik yapısından dolayı söz konusu alanın sulanamadığı bildirilmiş olup, söz konusu alanın tarım dışına çıkarılması halinde bütünlüğün bozulmayacağı belirtilmiştir.

Söz konusu saha 1380 sayılı Su Ürünleri Kanunu ile 3573 sayılı Zeytinciliğin Islahı ve Yabanilerinin Aşılattırılmasına Dair Kanun kapsamında olan yerlerden değildir.

Defterdarlık Milli Emlak Dairesi Başkanlığı, Doğu Antalya Emlak Müdürlüğü'nün 07/01/2015 tarih ve 47-434/8 sayılı yazısı ile söz konusu alanın mezar yeri olarak tescili ve tahsisinde 4342 sayılı Mera Kanunu kapsamında herhangi bir sakınca olup olmadığı sorulmuş olup, Müdürlüğümüzün 21/01/2015 tarih ve Gİ-15-01223 sayılı yazısı ile söz konusu alanın 4342 sayılı Mera Kanunu kapsamında olmadığı, dolayısıyla tescil ve tahsisinde herhangi bir sakınca olmadığı Doğu Antalya Emlak Müdürlüğüne bildirilmiştir.

#### 4.SONUÇ VE ÖNERİLER

##### 4.1.Arazinin yöre için önemi

Ekte bulunan haritada kahverengi renge boyalı alan ile çevre tarım arazilerinin toprak ve topoğrafik özellikleri göz önüne alınarak yapılan değerlendirme neticesinde, tarım dışı amaçla kullanımı talep edilen alanın yöre için önem arz eden arazilerden olmadığı tespit edilmiştir.

##### 4.2.Tarımsal kullanım bütünlüğü:

Söz konusu alanın batısının yol, güney ve güney-doğusu dışındaki diğer yönlerin orman ile çevrili olması sebebiyle, ayrıca, söz konusu alanın sınıfı, çevre arazilerle olan ilişkileri ve yapılacak faaliyetin içeriği de dikkate alındığında, söz konusu alanda yapılması planlanan faaliyete izin verilmesi halinde tarımsal bütünlük bozulmayacaktır.

##### 4.3.Alternatif alanların olup olmadığı:

Talep konusu alanın Antalya İli, Aksu İlçesi, Yurtpınar Mahallesi sınırları içerisinde kain 13605 ada 10 parselin kuzeyi ve batısındaki tescil harici alan olması ve adı geçen taşınmazın hali hazırda Mezarlık olarak kullanılması, Müdürlüğümüz görüşü talep edilen toplam 0,84 ha alana izin verilmesi halinde mezarlık alanının genişletileceğinin anlaşılması sebebiyle söz konusu alanın alternatifi yoktur.

##### 4.4.Toprak Koruma Projesi

Tarım dışı amaçla kullanıma izin verilmesi halinde, söz konusu alanın topoğrafik konumu, çevre tarım arazilerinin durumu ve yapılacak faaliyetin içeriği de dikkate alındığında toprak koruma projesine ihtiyaç yoktur.



T.C.  
ANTALYA VALİLİĞİ  
İl Gıda Tarım ve Hayvancılık Müdürlüğü



ETÜT RAPORU

**4.5.Sonuç:**

5403 sayılı Kanunun 13. Maddesi, Tüzüğümüzün 8. Maddesinin 1. Bendi ve 10.10.2013 tarih ve 3638 sayılı Talimatımızın 5. Maddesinin 4. Bendi ile 11. Maddesinin 3. Bendi uyarınca, söz konusu alanın **Kuru Marjinal Tarım Arazisi** sınıfında olması ve bu alanda ilave imar planı yapılmayacak olması sebepleri ile ekte bulunan haritada **kahverengi rengine boyalı toplam 0,84 ha** alanın mezar yeri olarak tarım dışı kullanımı uygun görülmüştür.

**4.6. Arazi Sınıfı:**

Ekte bulunan haritada kahverengi rengine boyalı toplam **0,84 ha** alan **Kuru Marjinal Tarım Arazisi**dir.

**Etüdü Yapanlar**

Erdem CAN  
Zir. Mühendisi

Özlem KÖKSAL  
Zir. Mühendisi

**Kontrol Eden**

15/06/2015  
Şerife AKSOY  
Şube Müdür V.

ONAY

15/06/2015

Ahmet DALLI  
İl Müdürü


ANTALYA  
AKSU  
YURTPIVAR  
Köyü/Beldesi



Alper ÖZGÜR  
Harita Mühendisi

Özlem KÖKSAL  
Ziraat Mühendisi

ErdemCAN  
Harita Mühendisi



4094300.000  
575400.000

4094600.000  
575400.000

4094300.000  
575700.000

4094600.000  
575700.000

Kuru Marjinal Tarım arazisi (0.84 ha)

UTM 3 Datum ED50 D.O.M.30.

No	Nokta No	X	Y
1	57557.520	4094502.031	575400.000
2	57558.150	4094475.680	575400.000
3	57557.621	4094432.176	575400.000
4	575510.268	4094442.206	575400.000
5	575422.487	4094408.270	575400.000
6	575402.800	4094308.811	575400.000
7	575407.773	4094346.072	575400.000
8	575401.690	4094301.206	575400.000
9	575465.644	4094337.590	575400.000
10	575432.889	4094382.881	575400.000
11			
12			
13			
14			
15			
16			
17			
18			
19			
20			
21			
22			
23			
24			
25			
26			
27			

T.C.  
AKSU KAYMAKAMLIĞI  
Aksu İlçe Nüfus Müdürlüğü



Sayı : 63368894-045.99-6954  
Konu : Ağalar Mezarlığı Genişletilmesi

19/11/2014

ANTALYA BÜYÜKŞEHİR BELEDİYE BAŞKANLIĞINA  
(Sağlık İşleri Dairesi Başkanlığı Mezarlıklar Şube Müdürlüğü)

İlgi : a) Antalya İl Nüfus ve Vatandaşlık Müdürlüğünün 17.11.2014 Tarih ve 27806 sayılı yazısı.  
b) Antalya Büyükşehir Belediyesi Sağlık İşleri Daire Başkanlığının 10.11.2014 Tarih ve 31164 sayılı yazısı.

İlgi (a)' da kayıtlı yazınızdan Köy Mezarlığı olarak kullanılan Ağalar Mezarlığının yetersiz kalması sebebiyle ekli krokide bulunan alanın incelenerek mezarlık olarak kullanılmasında sakınca bulunup bulunmadığı hakkında bilgi verilmesinin istendiği anlaşılmıştır.

Bu nedenle; ekli kroki Müdürlüğümüz tarafından incelenmiş olup, herhangi bir sakınca bulunmamaktadır.

Bilgilerinize arz ederim.

Orhan YÜKSEL  
Nüfus Müdürü

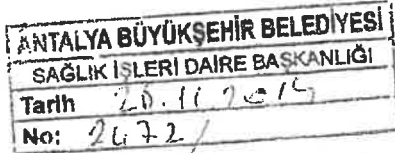
DAĞITIM :

Gereği:

ANTALYA BÜYÜKŞEHİR BELEDİYE BAŞKANLIĞINA  
(Sağlık İşleri Dairesi Başkanlığı Mezarlıklar Şube Müdürlüğü)

Bilgi:

ANTALYA İL NÜFUS VE VATANDAŞLIK MÜDÜRLÜĞÜNE



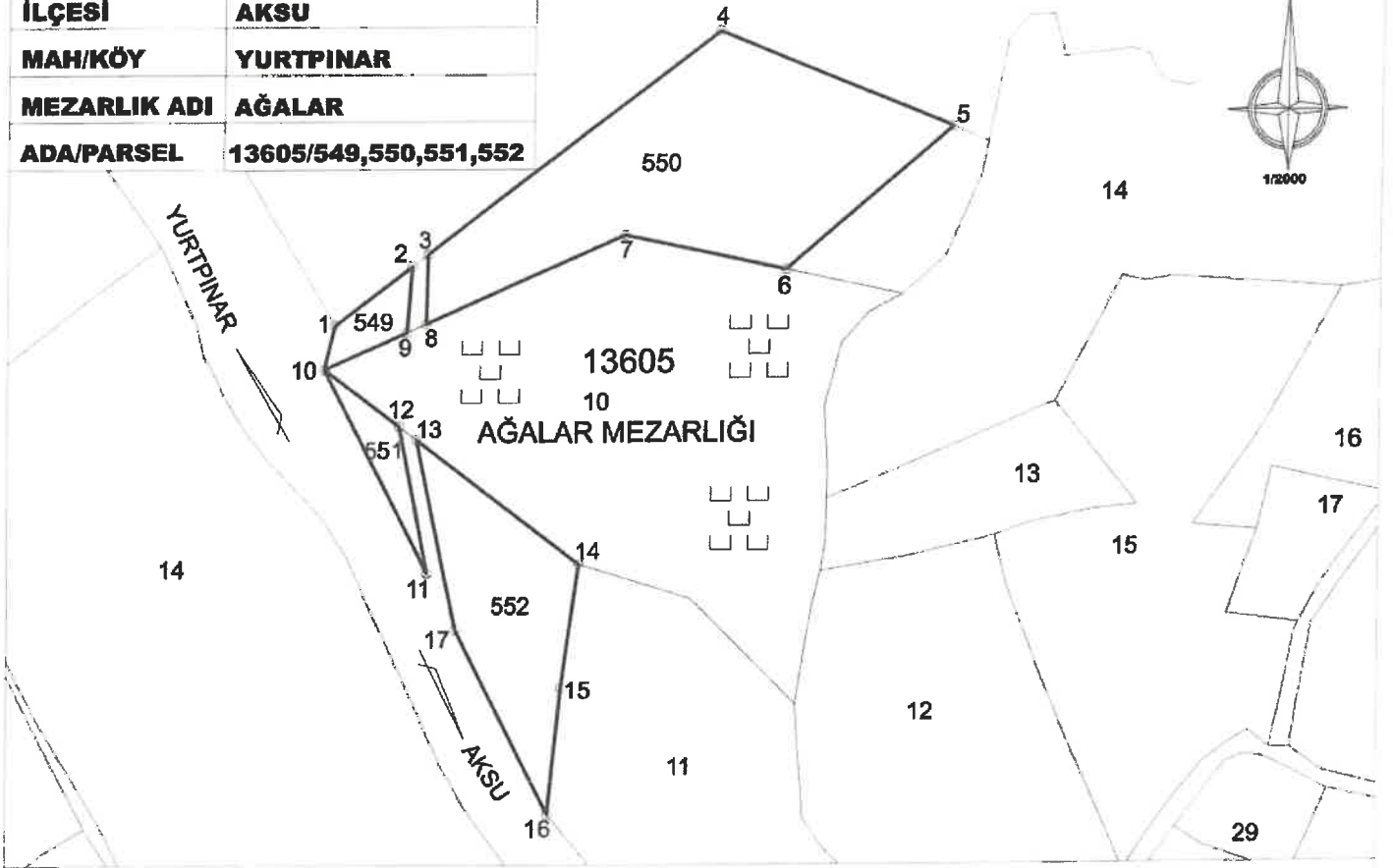
ANTALYA BÜYÜKŞEHİR BELEDİYE BAŞKANLIĞI		Etker
Tarih: 27.11.2014	54324	
<input type="checkbox"/> Protokol Şube Müdürlüğü		
<input checked="" type="checkbox"/> Sağlık İşleri Daire Başkanlığı		
<input type="checkbox"/> Sosyal Hizmetler Daire Başkanlığı		
<input type="checkbox"/> Tüketici Hizmetleri Daire Başkanlığı		
<input type="checkbox"/> İktisadi Kuvvetler Daire Başkanlığı		
<input type="checkbox"/> Ulaştırma, Pazarlama ve Ticaret Daire Başkanlığı		
<input type="checkbox"/> Yarı İmar ve Turizm Daire Başkanlığı		
<input type="checkbox"/> Ziraat Daire Başkanlığı		
<input type="checkbox"/> Aşar		

\*Bu belge elektronik imzalıdır. İmzalı suretinin aslını görmek için <https://www.e-icisleri.gov.tr/EvrakDogrulama> adresine girerek (mq1NQH-8tdm/6-oyyzby-wf3QxW-MuCsRUUt) kodunu yazınız.



# ZEMİN TESPİT TUTANAĞI

İLİ	ANTALYA
İLÇESİ	AKSU
MAH/KÖY	YURTPINAR
MEZARLIK ADI	AĞALAR
ADA/PARSEL	13605/549,550,551,552



## ITRF96 30\_3 KOORDİNATLARI

No	Y	X
1	575391.080	4094233.485
2	575413.480	4094250.682
3	575418.111	4094254.238
4	575502.958	4094319.371
5	575571.620	4094291.264
6	575523.067	4094249.517
7	575475.806	4094259.740
8	575417.730	4094233.880
9	575412.010	4094231.333
10	575387.937	4094220.610
11	575418.450	4094160.804
12	575409.984	4094203.862
13	575415.041	4094200.019
14	575463.212	4094163.417
15	575458.240	4094127.157
16	575454.569	4094090.012
17	575426.940	4094144.174

## ALAN HESABI

Ada	Parsel	Noktalar	HesapAlan
13605	550	4,5,6,7,8,3	5895.087
13605	549	1,2,9,10	342.151
13605	552	12,11,10	403.744
13605	551	13,14,15,16,17	2349.638

Not:Alımlar GNSS ile yapılmıştır.

	DÜZENLEYEN	KONTROL EDEN
ADI SOYADI	MUSTAFA NIŞANCI	
	Harita ve Kırsal Teknisyen Tel: 0543 923 09 98	
TARİH	mustafa.nisanci@akg2022mail.com ...../...../2022	
İMZA		

# ORMAN HARİTASI

İLİ: ANTALYA  
İLÇESİ: AKSU  
MAHALLESİ: YURTPINAR  
KONU: YURTPINAR MEZARLIK TAHSİS ALANI



4094719 +

**TAHSİS ALANI**

4094500 +

AĞALAR DEVLET ORMANI

4094000 +

4093719 +

575116

575500

575879 +

HARİTA VE KAD. TEK.  
FİRMALACA

ORMAN MÜHENDİSİ  
HESAN OKUDAN

+