



T.C.  
ANTALYA BÜYÜKŞEHİR BELEDİYE BAŞKANLIĞI  
İmar ve Şehircilik Dairesi Başkanlığı



Sayı : E-90852262-105.03-211735  
Konu : Alanya, Avsallar, 324 ada 12 parsel batısı Trafo Alanı 1/1000 UİP.

08.11.2022

BAŞKANLIK MAKAMINA

Alanya Belediye Meclisi'nin 04.10.2022 tarih ve 737 sayılı kararı ile uygun bulunan, Avsallar Mahallesi sınırları içerisinde 324 ada 12 parsel batısında yer alan park alanında trafo alanı ayrılmasına ilişkin 1/1000 ölçekli Uygulama İmar Planı değişikliğinin incelenerek, karara bağlanmak üzere **Büyükşehir Belediye Meclisine havalesini arz ederim.**

Hüsamettin ELMAS  
İmar ve Şehircilik Dairesi Başkanı

Uygun görüşle arz ederim.  
Tuncay SARIHAN  
Genel Sekreter Yardımcısı

BÜYÜKŞEHİR BELEDİYE MECLİSİNE  
Ramazan DEMİR  
Başkan a.  
Genel Sekreter V.

Ek: -İlçe BMK. -1/1000 UİP. -Plan Açıklama Raporu.

Bu belge, güvenli elektronik imza ile imzalanmıştır.


Doğrulama Kodu: HQGbWA-5ZFhIA-ijgwDA-7t8Lvw-8BsmBGP8 Doğrulama Linki: <https://www.turkiye.gov.tr/icisleri-belediye-ebvs>

Yüksekalan Mahallesi Adnan Menderes Bulvarı No:20 07310 Muratpaşa/Antalya  
Telefon No: (242)249 50 00 Faks No: (242)249 52 75  
e-Posta: [info@antalya.bel.tr](mailto:info@antalya.bel.tr) İnternet Adresi: <https://www.antalya.bel.tr>  
Kep Adresi: [abb@hs01.kep.tr](mailto:abb@hs01.kep.tr)

Bilgi için: Hülya CALLAK  
Şehir Plancısı  
Telefon No:(242)248 76 81



T.C.  
ALANYA BELEDİYESİ  
MECLİS KARARI

	Meclis Başkanı : ADEM MURAT YÜCEL Divan Katibi : MUSTAFA TOKSÖZ Divan Katibi : NURİ TOKUŞ	Dönemi	Karar Tarihi
		2022	04-10-2022
		Birleşim	Oturum
		1	1
		Karar No	Eki
		737	

Konu : İmar Planı Değişikliği Talebi

Müdürlüğü : PLAN VE PROJE MÜDÜRLÜĞÜ

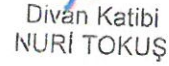
Evrak Ta.ve No : 29-09-2022 E.6161

İmar ve Bayındırlık Komisyonunun 29.09.2022 tarih ve 7 nolu kararında yer alan; Akdeniz Elektrik Dağıtım A.Ş'nin; Avsallar Mahallesi 027C 11B 1D paftasında 324 ada 12 parsel batısı Park alanı içerisinde Trafo Planlanması amacı ile 1/1000 Ölçekli Uygulama İmar Planı Değişikliği Talebi incelenmiş olup; ekteki şekli ile uygun görülmüştür şeklindeki komisyon kararı komisyondan geldiği şekliyle Meclis Başkanı Adem Murat YÜCEL tarafından oylamaya sunuldu. Kararın kabulüne OYBİRLİĞİ ile karar verildi.

Gereği için kararın Plan ve Proje Müdürlüğüne havalesine.

  
Meclis Başkanı  
ADEM MURAT YÜCEL

  
Divan Katibi  
MUSTAFA TOKSÖZ

  
Divan Katibi  
NURİ TOKUŞ


Selcan İNAL  
Daire Başkanı



Alanya Belediyesi Başkanlığı'nın  
04.10.2022 Tarih ve 737 nolu Meclis Kararı  
06.10.2022 Tarihinde Kaymakamlığımız  
Meclis Kararları Defterine 737 no'da  
kayı yapılarak teslim alınmıştır.

Ayla KAYA  
İlçe Yazı İşleri  
Müdürü



  
ASL MAHUR  
07.10.22  
Hasan ERGÖZ  
Belediye Başkanı





**ANTALYA İLİ, ALANYA İLÇESİ, AVSALLAR MAHALLESİ 324 ADA 12 PARSEL BATISI  
PARK ALANI İÇERİSİNDE TRAFİKO PLANLANMASI AMACI İLE  
1/1000 ÖLÇEKLİ UYGULAMA İMAR PLANI DEĞİŞİKLİĞİ  
PLAN AÇIKLAMA RAPORU**

**1. PLANLAMA ALANININ GENEL TANIMI**

Antalya İli, Alanya İlçesi sınırları içerisinde; Avsallar mahallesi O27 C11B 1D paftasında 324 ada 12 parsel batısı park alanı içerisinde, trafo alanı planlanması amacı ile 1/1000 ölçekli Uygulama İmar Planı Değişikliği hazırlanmıştır.



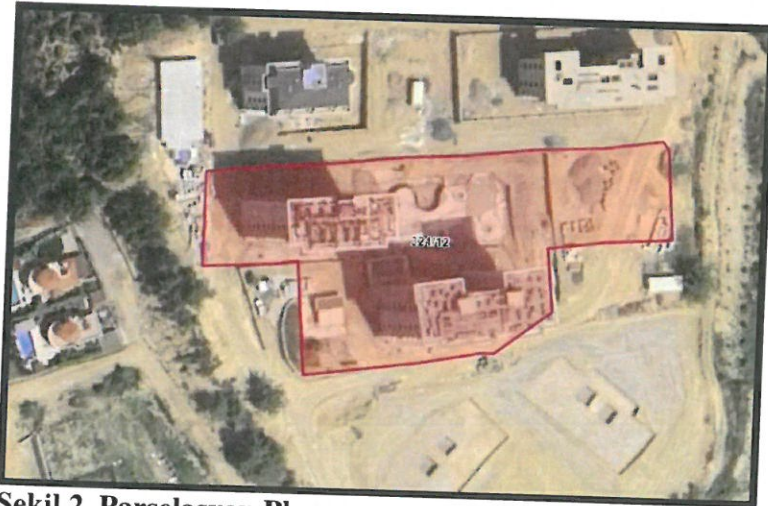
**Şekil 1. Hava Fotoğrafi**

**2. PLANLAMANIN AMAÇ VE KAPSAMI**

Alanya, Türkiye'nin Akdeniz Bölgesi'ndeki Antalya iline bağlı bir turizm ilçesidir. Şehir merkezine uzaklığı 154 kilometredir. Türkiye'nin güney sahillerinde bulunan Alanya, 1.598,51 km<sup>2</sup>'lik bir alana sahiptir ve 2022'te nüfusu 350.636 kişidir. Antalya İline bağlı Alanya ilçesi hızla büyümektedir. Özellikle turizm açısından önemli bir merkez konumundadır. Plan çalışması yapılan alanın onaylı 1/5000 ölçekli Nazım ve 1/1000 Uygulama İmar Planları bulunmaktadır. Enerji Piyasası Düzenleme Kurumundan Kamu yararı kararı ve Enerji Tabii Kaynaklar Bakanlığında onay alınabilmesi ayrıca bu onay ile Tedaş Genel Müdürlüğü'nün kamulaştırmaya başlaması için imar planlarında trafo alanlarının işlenmiş olması gerekmektedir.

**3. BUGÜNKÜ ARAZİ KULLANIMI, KADASTRAL DURUM VE MEVCUT PLAN KARARLARI**

Plan değişikliği yapılan; Avsallar mahallesi 324 ada 12 parsel batısı park alanı içerisinde trafo alanı 1590 m<sup>2</sup>'dir.

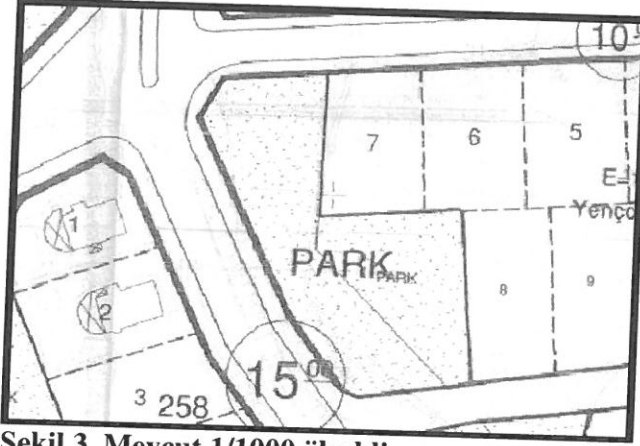


**Şekil 2. Parselasyon Planı**

#### 4.PLANLAMA KARARLARI

Trafo alanı planlanmasına yönelik hazırlanan 1/1000 ölçekli uygulama imar planının mevcut durumunu incelediğimizde park alanı olarak planlanmıştır.

Planlama çalışması yapılan alanda Enerji Piyasası Düzenleme Kurumundan Kamu yararı kararı ve Enerji Tabii Kaynaklar Bakanlığından olur alınabilmesi ayrıca bu olur ile TEDAŞ Genel Müdürlüğünün kamulaştırmaya başlaması için imar planlarında trafo alanlarının işlenmiş olması gerekliliğinden Akdeniz Elektrik Dağıtım A.Ş.'nin talebi üzerine; Avsallar mahallesi O27 C11B 1D paftasında 324 ada 12 parsel batısı park alanı içerisinde 5x10 ebatlarında 50m<sup>2</sup> büyüklüğünde trafo alanı planlanması amacı ile 1/1000 ölçekli Uygulama İmar Planı Değişikliği hazırlanmıştır.



Şekil 3. Mevcut 1/1000 ölçekli Uygulama İmar Planı



Şekil 4. Öneri 1/1000 ölçekli Uygulama İmar Planı