



T.C.
ANTALYA BÜYÜKŞEHİR BELEDİYE BAŞKANLIĞI
İmar ve Şehircilik Dairesi Başkanlığı



136

Sayı : E-90852262-105.03-211770
Konu : Alanya, Avsallar, 2950 parsel Trafo Alanı 1/1000 UİP.

08.11.2022

BAŞKANLIK MAKAMINA

Alanya Belediye Meclisi'nin 04.10.2022 tarih ve 734 sayılı kararı ile uygun bulunan, Avsallar Mahallesi sınırları içerisinde 2950 parselde yer alan park alanında trafo alanı ayrılmasına ilişkin 1/1000 ölçekli Uygulama İmar Planı değişikliğinin incelenerek, karara bağlanmak üzere **Büyükşehir Belediye Meclisine havalesini arz ederim.**

Hüsamettin ELMAS
İmar ve Şehircilik Dairesi Başkanı

Uygun görüşle arz ederim.
Tuncay SARIHAN
Genel Sekreter Yardımcısı

BÜYÜKŞEHİR BELEDİYE MECLİSİNE
Ramazan DEMİR
Başkan a.
Genel Sekreter V.

Ek: -İlçe BMK. -1/1000 UİP. -Plan Açıklama Raporu.

Bu belge, güvenli elektronik imza ile imzalanmıştır.


Doğrulama Kodu: 6kI1Nn-Mre7Wn-bqSL4K-WGPBTO-F0QbKtVf Doğrulama Linki: <https://www.turkiye.gov.tr/icisleri-belediye-ebys>

Yüksekalan Mahallesi Adnan Menderes Bulvarı No:20 07310 Muratpaşa/Antalya
Telefon No: (242)249 50 00 Faks No: (242)249 52 75
e-Posta: info@antalya.bel.tr İnternet Adresi: <https://www.antalya.bel.tr>
Kep Adresi: abb@hs01.kep.tr

Bilgi için: Hülya CALLAK
Şehir Plancısı
Telefon No:(242)248 76 81



T.C.
ALANYA BELEDİYESİ
MECLİS KARARI

	Meclis Başkanı : ADEM MURAT YÜCEL	Dönemi	Karar Tarihi
	Divan Katibi : MUSTAFA TOKSÖZ	2022	04-10-2022
	Divan Katibi : NURİ TOKUŞ	Birleşim	Oturum
		1	1
		Karar No	Eki
	734		


Konu : İmar Planı Değişikliği Talebi


Müdürlüğü : PLAN VE PROJE MÜDÜRLÜĞÜ

Evrak Ta.ve No : 29-09-2022 E.6161

İmar ve Bayındırlık Komisyonunun 29.09.2022 tarih ve 4 nolu kararında yer alan; Akdeniz Elektrik Dağıtım A.Ş'nin; Avsallar Mahallesi sınırları içerisinde O27C-11B-4D paftasında yer alan 2950 parsel Park Alanında Trafo Alanı Planlanması amacı ile 1/1000 Ölçekli Uygulama İmar Planı Değişikliği Talebi incelenmiş olup; ekteki şekli ile uygun görülmüştür şeklindeki komisyon kararı komisyondan geldiği şekliyle Meclis Başkanı Adem Murat YÜCEL tarafından oylamaya sunuldu. Kararın kabulüne OYBİRLİĞİ ile karar verildi.

Gereği için kararın Plan ve Proje Müdürlüğüne havalesine.


Meclis Başkanı
ADEM MURAT YÜCEL


Divan Katibi
MUSTAFA TOKSÖZ


Divan Katibi
NURİ TOKUŞ



Selcan İNAL
Danışman



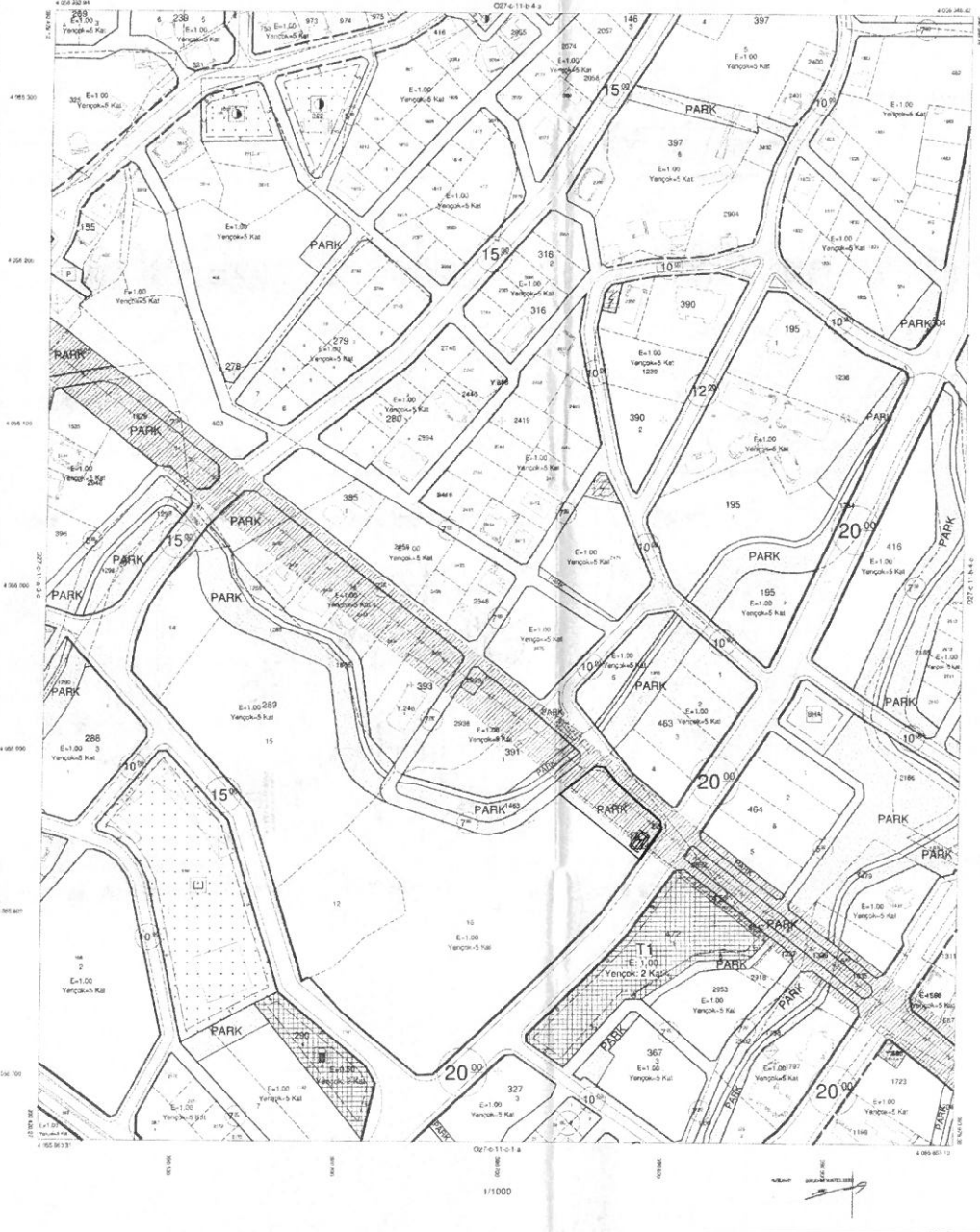
Abnys. Belediye Başkanlığı'nın
04.10.2022 Tarih ve 734 nolu Meclis Kararı
06.10.2022 Tarihinde Kaymakamlığımız
Meclis Kararları Defterine 734 no'da
kararı yapılarak teslim alınmıştır.

Ayla KAYA
İlçe Yazı İşleri
Müdürü



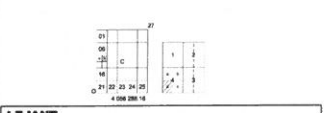

07.10.2022
Hasan ERDOĞAN
Belediye Başkanı


O27-c-11-b-4-d



ARTIYA İ.İ. ALIYA İLÇESİ AYVALIK BAHARLISI
2990 PAZELİ PARK ALANINDA TRAFİK ALANI PLANLAMASI AMACI
PLANLAMASINA İLİŞKİN İYİLEŞTİRME İŞİN PLAN DEĞİŞİKLİĞİ PLANI

OSZC 11B 4D



LEJANT

	PLAN DEĞİŞİKLİĞİ ONAMA SINIRI
	TRAFİK ALANI

PLAN NOTU:
1- PLAN GÖZETİMİ BELİRTİLMİYEN HURUPLARDA 3194 SAYILI İMAR KANUNU VE İLGİLİ YÖNETMELİK HÜKÜMLERİ GEÇERLİDİR.

ANTALYA İLİ, ALANYA İLÇESİ, AVSALLAR MAHALLESİ
2950 PARSEL PARK ALANINDA TRAFİK ALANI PLANLANMASI AMAÇLI
1/1000 ÖLÇEKLİ UYGULAMA İMAR PLANI DEĞİŞİKLİĞİ
PLAN AÇIKLAMA RAPORU

1.PLANLAMA ALANININ GENEL TANIMI

Antalya İli, Alanya İlçesi, Avsallar mahallesi sınırları içerisinde O27C 11B 4D paftalarında yer alan 2950 parsel park alanında trafo alanı olarak planlanması amacı ile 1/1000 ölçekli Uygulama İmar Planı Değişikliği hazırlanmıştır.



Şekil 1. Hava Fotoğrafları

2.PLANLAMANNIN AMAÇ VE KAPSAMI

Alanya, Türkiye'nin Akdeniz Bölgesi'ndeki Antalya iline bağlı bir turizm ilçesidir. Şehir merkezine uzaklığı 154 kilometredir. Türkiye'nin güney sahillerinde bulunan Alanya, 1.598,51 km²'lik bir alana sahiptir.

Saray Antalya ilinin Alanya ilçesine bağlı bir mahalleleridir. 12 Kasım 2012'de TBMM'de kabul edilen 6360 sayılı kanun ile mahalle olmuştur

Antalya İline bağlı Alanya ilçesi hızla büyümektedir. Özellikle turizm açısından önemli bir merkez konumundadır. Plan çalışması yapılan alanın onaylı 1/5000 ölçekli Nazım ve 1/1000 Uygulama İmar Planları bulunmaktadır.

Plan çalışması yapılan alanlar hem yapılaşmanın yoğun olduğu hem de gelişmekte olan bir bölgelerdir. Planlama alanlarının çevresi incelendiğinde bölgelerin enerji ihtiyacını karşılama amacı ile mevcut trafo alanı bulunmadığı görülmektedir. Bu da bölgenin enerji ihtiyacını sağlamakta sıkıntı çekilmesine yol açmaktadır.

Enerji Piyasası Düzenleme Kurumundan Kamu yararı kararı ve Enerji Tabii Kaynaklar Bakanlığında olur alınabilmesi ayrıca bu olur ile Tedaş Genel Müdürlüğünün kamulaştırmaya başlaması için imar planlarında trafo alanlarının işlenmiş olması gerekmektedir.

Fakat mevcut imar planında trafo alanı bu bölge için planlanmamış olduğundan kamulaştırma ile ilgili işlemlerin başlatılabilmesi için Akdeniz Elektrik Dağıtım A.Ş.'nin talebi ile plan değişikliği hazırlanmıştır.

3. BUGÜNKÜ ARAZİ KULLANIMI, KADASTRAL DURUM VE MEVCUT PLAN KARARLARI

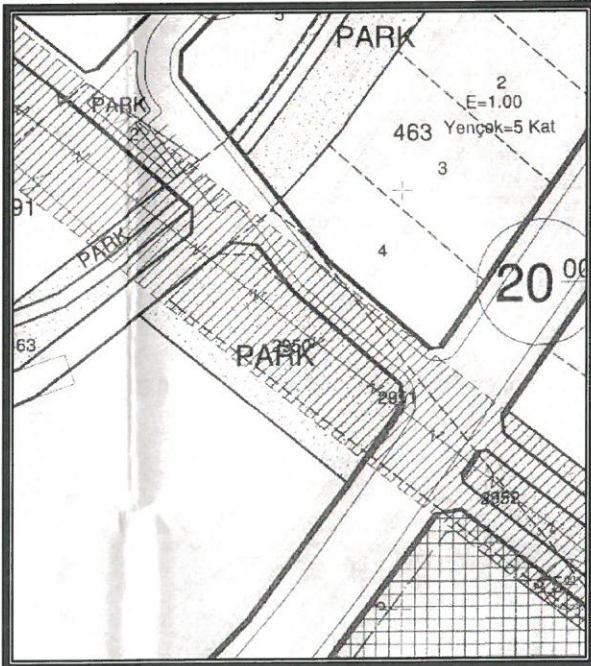
Plan değişikliği yapılan trafo alanı için; Avsallar mahallesindeki 2950 parsel ve park alanıdır. Parselin büyüklüğü 1.130 metrekaredir.



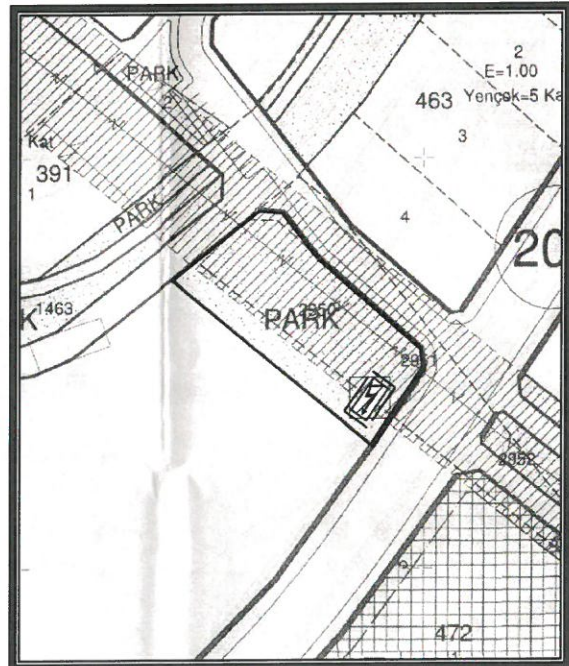
Şekil 2. Parselasyon Planları

3. PLANLAMA KARARLARI

Trafo alanı planlanmasına yönelik hazırlanan 1/1000 ölçekli uygulama imar planının mevcut durumunu incelediğimizde park olarak planlandığını görmekteyiz. Mevcut Uygulama İmar Planında park olarak planlanmış olan alanın Türkiye Elektrik Dağıtım A.Ş. talebi üzerine 5x10 metre ebatlarında 50 metrekare büyüklüğünde trafo alanı olarak planlanmak amacı ile 1/1000 ölçekli Uygulama İmar Planı Değişikliği hazırlanmıştır. Önerilen imar planında kamu yararı bulunmaktadır.



Şekil 3. Mevcut 1/1000 ölçekli Uygulama İmar Planı



Şekil 4. Öneri 1/1000 ölçekli Uygulama İmar Planı