



T.C.
ANTALYA BÜYÜKŞEHİR BELEDİYE BAŞKANLIĞI
İmar ve Şehircilik Dairesi Başkanlığı



Sayı : E-90852262-105.03-211769
Konu : Döşemealtı, Altıncı Mah. 774 Ada Batısı
UİP Değ.

08.11.2022

BAŞKANLIK MAKAMINA

Döşemealtı Belediye Meclisinin 04.10.2022 tarih ve 205 sayılı kararı ile uygun bulunan, Altıncı Mahallesi 774 ada batısında yer alan Park Alanı içerisinde Trafo Alanı planlanmasına ilişkin hazırlanan 1/1000 ölçekli Uygulama İmar Planı değişikliğinin incelenerek, karara bağlanmak üzere **Büyükşehir Belediye Meclisine havalesini arz ederim.**

Hüsamettin ELMAS
İmar ve Şehircilik Dairesi Başkanı

Uygun görüşle arz ederim.
Tuncay SARIHAN
Genel Sekreter Yardımcısı

BÜYÜKŞEHİR BELEDİYE MECLİSİNE
Ramazan DEMİR
Başkan a.
Genel Sekreter V.

Ek: - İlçe Belediye Meclis Kararı.
- 1/1000 ölç. UİP değ.
- Plan Açıklama Raporu.
- Kurum görüşü

Bu belge, güvenli elektronik imza ile imzalanmıştır.


Doğrulama Kodu: O/MV18-3Dc6hV-KWg67q-NmR4TT-OVIwoIw9 Doğrulama Linki: <https://www.turkiye.gov.tr/icisleri-belediye-ebys>

Yüksekalan Mahallesi Adnan Menderes Bulvarı No:20 07310 Muratpaşa/Antalya
Telefon No: (242)249 50 00 Faks No: (242)249 52 75
e-Posta: info@antalya.bel.tr İnternet Adresi: <https://www.antalya.bel.tr>
Kep Adresi: abb@hs01.kep.tr

Bilgi için: Merve Pınar DAL
Şehir Plancısı
Telefon No:



T.C.
ANTALYA DÖŞEMEALTI BELEDİYESİ
MECLİS KARARI

	Belediye Başkanı : Turgay GENÇ Divan Katibi : Arzu YILDIRIM Divan Katibi : Oğuz DEMİRAĞ	<u>Birleşim</u> 10.
		<u>Oturum</u> 1.
		<u>Karar Tarihi- Saati</u> 04/10/2022- 14:00
		<u>Karar No</u> 205

KARARIN ÖZÜ: AKEDAŞ'ın 10.08.2022 tarihli 220581 sayılı yazısı ile talep edilen; Altınkale Mahallesi 774 ada batısında yer alan park alanı içerisinde trafo yeri planlanmasına ilişkin hazırlanan 1/1000 ölçekli Uygulama İmar Planı Değişikliği'nin kabul edilmesine oy birliği ile karar verildiği hk.

Gündemin 8. maddesinde yer alan; Altınkale Mahallesi 774 ada batısında yer alan park alanı içerisinde trafo yeri planlamasına ilişkin hazırlanan 1/1000 ölçekli Uygulama İmar Planı değişikliğine ait İmar Komisyonu Toplantı Tutanağı yazımız ekinde gönderilmiş olup 5393 sayılı yasa gereği konunun Meclisimizce görüşülerek karara bağlanması hususunda; Gereğini arz ederim. " ifadeli Kentsel Tasarım Müdürlüğü 'nün 29.09.2022 tarih ve 38315 sayılı yazısı okundu.

İMAR KOMİSYONU TOPLANTI TUTANAĞI

AKEDAŞ'ın 10.08.2022 tarihli 220581 sayılı yazısı ile talep edilen; Altınkale Mah.774 ada batısında yer alan park alanı içerisinde trafo yeri planlanmasına ilişkin hazırlanan 1/1000 ölçekli Uygulama İmar Planı Değişikliği; Komisyonumuzca incelenmiş, uygun olduğu görüşüne varılmıştır.

Komisyon raporu imza altına alınarak, Meclisin takdirine sunulmuştur.28.09.2022-46

Ahmet KÜÇÜKTEKİN	Süleyman GÜÇLÜ	Bekir EKER	Şevket ÖZKAN
İmar Komisyonu Başk.	Üye	Üye	Üye
İmza	İmza	İmza	İmza

Başkan; konuyu görüşmeye açtı, yapılan müzakereler sonucunda oylamaya sundu, işaretle yapılan oylama sonunda;

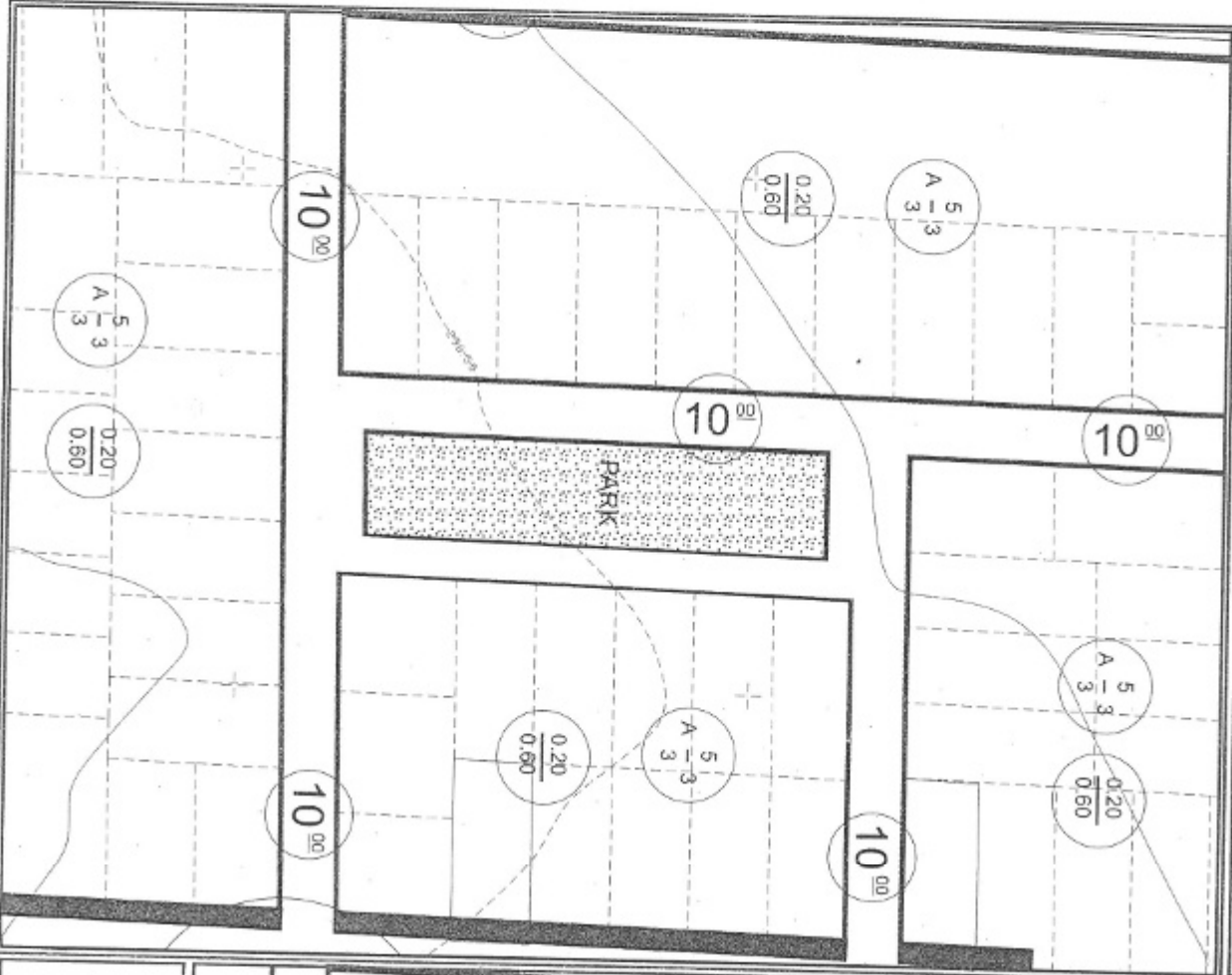
AKEDAŞ'ın 10.08.2022 tarihli 220581 sayılı yazısı ile talep edilen; Altınkale Mahallesi 774 ada batısında yer alan park alanı içerisinde trafo yeri planlanmasına ilişkin hazırlanan 1/1000 ölçekli Uygulama İmar Planı Değişikliği'nin kabul edilmesine oy birliği ile karar verildi.


Turgay GENÇ
Belediye Başkanı

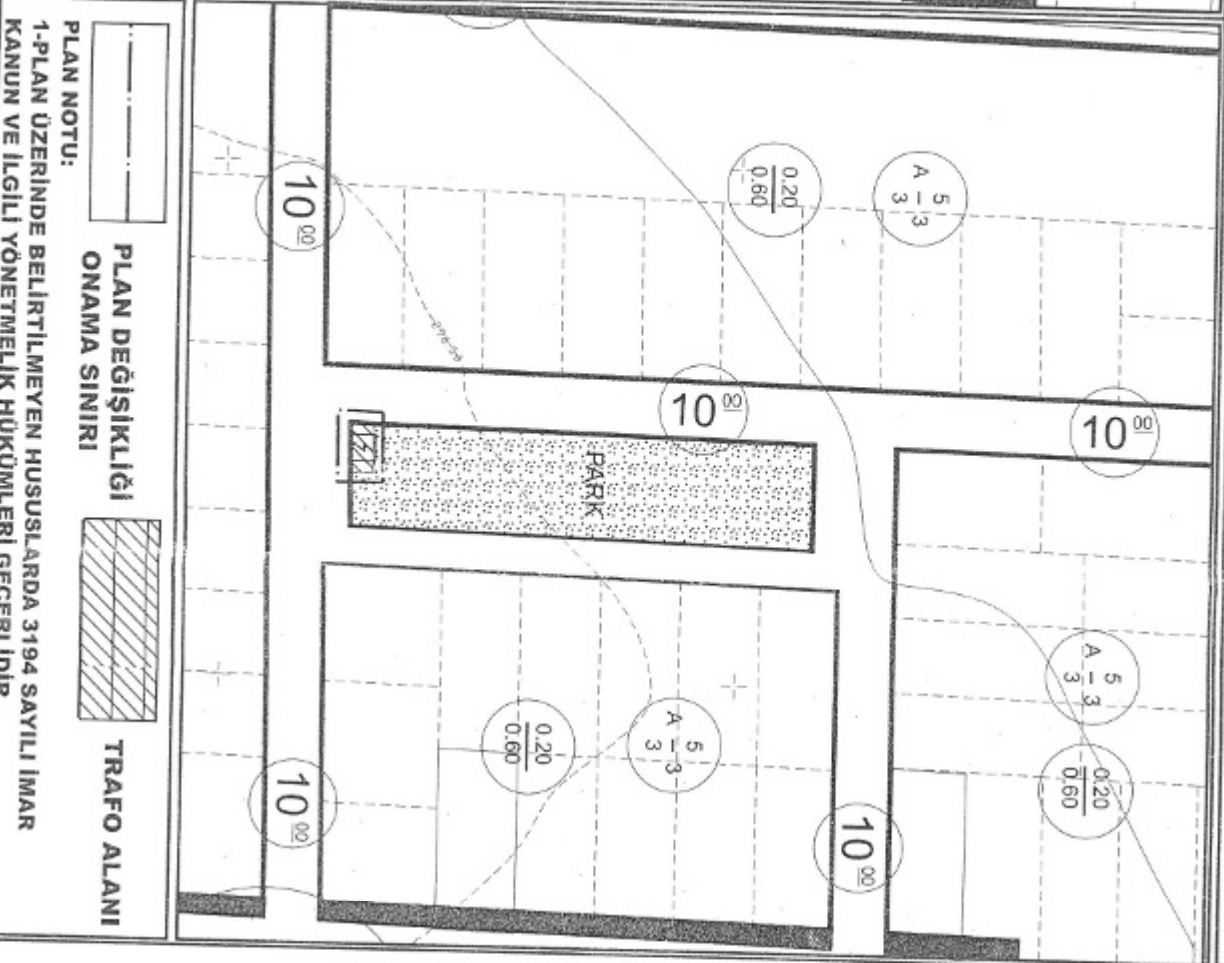
Arzu YILDIRIM
Divan Katibi


Oğuz DEMİRAĞ
Divan Katibi


DÖŞEMEALTI BELEDİYESİ
MAHALLE: ALTINKALE
ADA/PARSEL NO: 774 ADA BATISI PARK ALANI
PAFTA NO: N25D23C3A
MEVCUT PLAN



UYGULAMA İMAR PLANI DEĞİŞİKLİĞİ
ÖLÇEK: 1/1000
KONU: Akdeniz Dağıtım A.Ş. talebi üzerine trafo alanı planlanması
ÖNERİ PLAN



PLAN DEĞİŞİKLİĞİ
ONAMA SINIRI



TRAFİO ALANI

PLAN NOTU:

1-PLAN ÜZERİNDE BELİRTİLMİYEN HUSUSLARDA 3194 SAYILI İMAR KANUNU VE İLGİLİ YÖNETMELİK HÜKÜMLERİ GEÇERLİDİR.

ANTALYA İLİ, DÖŞEMEALTI İLÇESİ, ALTINKALE MAHALLESİ
774 ADA BATISI PARK ALANI İÇERİSİNDE
TRAFO ALANI PLANLANMASINA İLİŞKİN
1/1000 ÖLÇEKLİ UYGULAMA İMAR PLANI DEĞİŞİKLİĞİ
PLAN AÇIKLAMA RAPORU

1.PLANLAMA ALANININ GENEL TANIMI

Antalya İli, Döşemealtı İlçesi, Altinkale mahallesi sınırları içerisinde N25D 23C 3A paftasında yer alan 774 ada batısında bulunan park alanı içerisinde trafo alanı planlanmasına yönelik yönelik 1/1000 ölçekli Uygulama İmar Planı Değişikliği hazırlanmıştır.



Şekil 1. Hava Fotoğrafı

2.PLANLAMANNIN AMAÇ VE KAPSAMI

Antalya İline bağlı Döşemealtı ilçesi Antalya ilinin merkez ilçelerinden biridir. Antalya'nın kuzeyinde yer almaktadır. 2021 yılı nüfusu 73.809 kişi olup 32 mahallesi bulunan ve hızla büyüyen bir ilçedir. Plan çalışması yapılan alanın onaylı 1/5000 ölçekli Nazım ve 1/1000 Uygulama İmar Planları bulunmaktadır. Planlama alanının çevresi incelendiğinde bu bölgenin yeni yapılaşmanın yoğun olduğu ve enerji ihtiyacını karşılama amacı ile trafo alanı bulunmadığı görülmektedir. Bu da bölgenin enerji ihtiyacını sağlamakta sıkıntı çekilmesine yol açmaktadır.

Enerji Piyasası Düzenleme Kurumundan Kamu yararı kararı ve Enerji Tabii Kaynaklar Bakanlığında olur alınabilmesi ayrıca bu olur ile TEDAŞ Genel Müdürlüğünün kamulaştırmaya başlaması için imar planlarında trafo alanlarının işlenmiş olması gerekmektedir. Bu sebepten Akdeniz Elektrik Dağıtım A.Ş.'nin talebi ile 1/1000 ölçekli uygulama imar plan değişikliği hazırlanmıştır.

3. BUGÜNKÜ ARAZİ KULLANIMI, KADASTRAL DURUM VE MEVCUT PLAN KARARLARI

Plan değişikliği yapılan Altinkale mahallesi 774 ada batısında park alanı 1918 metrekaredir.



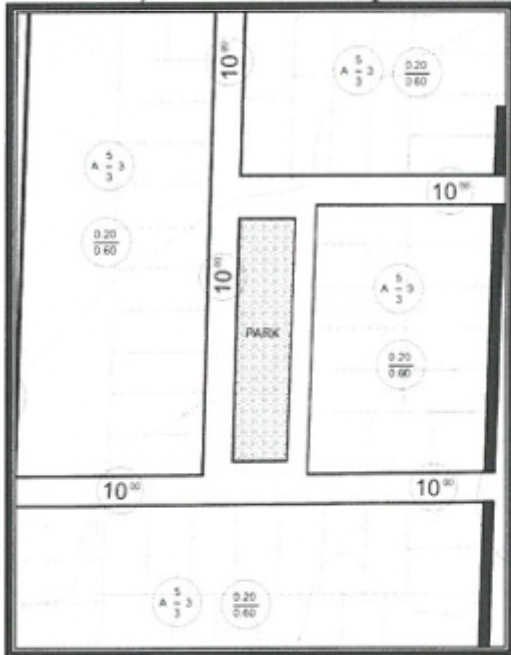
Şekil 2. Parselasyon Planı

3. PLANLAMA KARARLARI

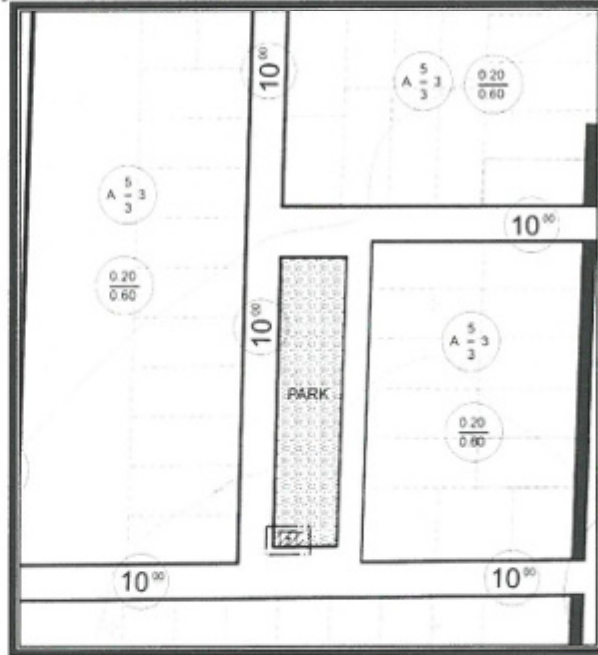
Planlama çalışması yapılan alanın mevcut durumunu incelediğimizde yapılaşmanın yeni başladığı bir bölge olup çevresi konut alanları olarak planlanmıştır.

Bölgenin elektrik ihtiyacını karşılamak amacı ile bölge için yapılan elektrik projesine uygun olarak bu bölge için trafo alanı planlanması gerekmektedir.

Buna göre Altinkale mahallesi 774 ada batısında bulunan park alanı içerisinde 5x10 ebadında 50 m² büyüklüğünde trafo alanı planlanması amacı ile 1/1000 ölçekli Uygulama İmar Planı Değişikliği hazırlanmıştır. Önerilen imar planında kamu yararı bulunmaktadır.



Şekil 3. Mevcut 1/1000 ölçekli Uygulama İmar Planı



Şekil 4. Öneri 1/1000 ölçekli Uygulama İmar Planı

Detay
 Mimarlık Mühendislik Hiz. İnş. Tur. Tic. Ltd. Şti.
 Konuksever Mah. Kızıllırmak Cad. H.Çoban İşn.
 No: 135B D:204 Muratpaşa/ANTALYA
 Tel&Fax: 0242 247 50 17
 Anl. Kurumlar Y.İ. : 491 011 8452

Saadet NARİN
 Şehir Plancısı (T.Ü.)
 Oda Sic. No: 2921

**AKDENİZ
ELEKTRİK
DAĞITIM**

"enerjimizle yanınızdayız"



Tesis Müdürlüğü
İnşaat ve Kamulaştırma Yöneticiliği

Sayı : --

Konu: İmar planı değişikliği Hk.

**T.C.
DÖŞEMEALTI BELEDİYESİ
İMAR VE ŞEHİRCİLİK MÜDÜRLÜĞÜ**
Yeniköy Mah. Atatürk Cad. Döşemealtı / Antalya

Antalya İli, Döşemealtı İlçesi, Altinkale Mahallesi sınırları içerisinde N25D 23C 3A paftasında yer alan 774 ada batısında bulunan park alanı içerisinde trafo alanı planlanmasına yönelik yönelik 1/1000 ölçekli Uygulama İmar Planı Değişikliği hazırlanmıştır.

Hazırlanan 1/1000 ölçekli Uygulama İmar Planı değişikliği dosyasının belediye meclisiniz tarafından görüşülerek karara bağlanması hususunda,
Gereğini arz ederiz.

E-İmzalıdır
Serkan KOMUT
Tesis Müdürü

E-İmzalıdır
Serkan Kükrek
Yatırım Direktörü

EKLER :
Öneri dosya

İÇ KULLANIM

Evrak Doğrulama İçin : <https://belgedogrulama.akdenizedas.com.tr/enVision.Sorgula.dagitim/belgedogrulama.aspx?eD=BS4L7D5TTT>
Evrak Pin Kodu : 07392

Göksu Mah. Serik Cad. No:15 Kepez/ ANTALYA
Kurumlar V.D.:0210470544
Web sitesi: www.akdenizedas.com.tr

Ayrıntılı bilgi için irtibat :Tuncay AKSOY
Ayrıntılı bilgi için e-posta:a@a.com
Telefon: (0.242) 320 36 00 Fax: (0.242) 339 55 82