



T.C.  
ANTALYA BÜYÜKŞEHİR BELEDİYE BAŞKANLIĞI  
İmar ve Şehircilik Dairesi Başkanlığı



Sayı : E-90852262-105.03-211761  
Konu : Gazipaşa, Cumhuriyet Mah. 2 Ada 10 Parsel UİP Değ.

08.11.2022

BAŞKANLIK MAKAMINA

Gazipaşa Belediye Meclisinin 01.11.2022 tarih ve 95 sayılı kararı ile uygun bulunan, Cumhuriyet Mahallesi 2 ada 10 parsel doğusundaki kuru derenin DSİ görüşü doğrultusunda plana işlenmesine ilişkin hazırlanan 1/1000 ölçekli Uygulama İmar Planı değişikliğinin incelenerek, karara bağlanmak üzere **Büyükşehir Belediye Meclisine havalesini arz ederim.**

Hüsamettin ELMAS  
İmar ve Şehircilik Dairesi Başkanı

Uygun görüşle arz ederim.  
Tuncay SARIHAN  
Genel Sekreter Yardımcısı

BÜYÜKŞEHİR BELEDİYE MECLİSİNE  
Ramazan DEMİR  
Başkan a.  
Genel Sekreter V.

Ek: - İlçe Belediye Meclis Kararı. - 1/1000 ölç. UİP değ. - Plan Açıklama Raporu.

*Bu belge, güvenli elektronik imza ile imzalanmıştır.*

Doğrulama Kodu: Idcuzq-qKu5ai-TPeolR-uad04w-VV6vGz/C Doğrulama Linki: <https://www.turkiye.gov.tr/icisleri-belediye-ebvs>

Yüksekalan Mahallesi Adnan Menderes Bulvarı No:20 07310 Muratpaşa/Antalya  
Telefon No: (242)249 50 00 Faks No: (242)249 52 75  
e-Posta: [info@antalya.bel.tr](mailto:info@antalya.bel.tr) İnternet Adresi: <https://www.antalya.bel.tr>  
Kep Adresi: [abb@hs01.kep.tr](mailto:abb@hs01.kep.tr)

Bilgi için: Merve BERKMEN  
Şehir Plancısı  
Telefon No:



Karar Tarihi: 01.11.2022	Karar No:95
Belediye Meclisini Teşkil Edenlerin Adı Soyadı	Mehmet Ali YILMAZ,Mehmet YÜKSEL,Durmuş Ali TOKER,Ulaş ÖZGEN, Esin BİLGİÇ, İbrahim TUNCER,Zafer TAN,Avni ATAY,Hasan ATAY,Mustafa UYSAL, Ahmet KALAYCI, Ali İhsan YILMAZ,Murat ÖZGEN,Emine YILDIZ,Nebibe UYSAL, Onur DEMİR,Hasan CAN, Muzaffer ŞİRİN, Barış SARITAŞ, Şevki ÇAĞLAYAN, Mehmet YILMAZ, Adem ULUDAĞ, Serkan ÖZKURT ,Mehmet Ali KALAYCI, Yalçın ÖZDEMİR, Cumhur UĞUR. (Ulaş ÖZGEN ve Hasan CAN Toplantıya iştirak etmedi.)

Gazipaşa Belediye Meclisi, 2022 KASIM Ayı toplantısının I. Birleşiminin I. Oturumunu yapmak, gündeminde bulunan konular ile gündeme getirilecek konuları görüşmek üzere 5393 Sayılı Belediye Kanununun 20. ve 21. maddeleri ile 01.12.2021 tarih ve 096 sayılı Belediye Meclis kararı gereğince 01.11.2022 Salı günü saat 14:00'de yukarıda isimleri yazılı üyeler huzuru ile Belediye Kültür Merkezi Toplantı Salonunda, Belediye Başkanı Mehmetali YILMAZ' ın Başkanlığında toplanarak tafsilatı Meclis müzekkere tutanaklarında yazılı olduğu şekilde aşağıdaki hususu karara bağladı.

**İlçemiz Cumhuriyet Mahallesi 2 Ada 10 Nolu Parselin Doğusunda Bulunan Kuru Derede Uygulama İmar Planı Değişikliği İle İlgili İmar Komisyonu Raporunun Görüşülmesi:**

03.10.2022 tarih ve 88 sayılı Belediye Meclis kararı ile komisyonumuza havale edilen İmar ve Şehircilik Müdürlüğü'nün 26.09.2022 tarih ve 20382 sayılı yazısı ile Meclise sunulan Cumhuriyet Mahallesi 2 Ada 10 Nolu Parselin doğusunda Bulunan Kuru Derede Uygulama İmar Planı Değişikliği talebinin komisyonumuzca incelenmesi neticesinde; 1/1000 ölçekli Uygulama İmar Planı Değişikliği ile DSİ 13. Bölge Müdürlüğü'nün 04.08.2022 tarih ve 2535205 sayılı kurum görüşüne istinaden hazırlanan ve tescilli dere kadastro esas alınarak dere yatağının bulunduğu bölgedeki konut alanı kararı kaldırılarak, su yüzeyi olarak planlanan plan değişikliği teklifine konu dosyanın kabulüne, oybirliğiyle karar verildiği anlaşılmış olup,

Konunun Belediye Meclis toplantısında görüşülmesi sonucunda; İlçemiz Cumhuriyet Mahallesi 2 Ada 10 Nolu Parselin Doğusunda Bulunan Kuru Derede 1/1000 ölçekli Uygulama İmar Planı değişikliği ile ilgili İmar Komisyonu Raporunun katılanların oybirliğiyle kabulüne ve karar suretinin gereği için İmar ve Şehircilik Müdürlüğü'ne tevdiine karar verildi.



Mehmetali YILMAZ  
Belediye Başkanı

Cumhur UĞUR  
Meclis Katibi

Mehmet YILMAZ  
Meclis Katibi



T.C  
GAZİPAŞA BELEDİYESİ  
İMAR KOMİSYONU RAPORU



TARİH:13.10.2022

<b>BİRİM</b>	İMAR VE ŞEHİRCİLİK MÜDÜRLÜĞÜ
<b>MECLİS TOPLANTISININ TARİHİ VE GÜNDEM NUMARASI</b>	Gazipaşa Belediye Meclisinin 03.10.2022 tarihli Toplantısında 7. maddesinde görüşülerek İmar Komisyonuna havale edilmiştir.
<b>TALEP SAHİBİ</b> <b>TALEP KONUSU</b>	Eşref ÖZDEMİR İlçemiz Cumhuriyet Mahallesi 2 Ada 10 No.lu Parselin Doğusunda Bulunan Kuru Dere Uygulama İmar Planı Değişikliği
<b>KOMİSYON RAPORU</b>	<p>03.10.2022 tarih ve 88 sayılı Belediye Meclis kararı ile komisyonumuza havale edilen İmar ve Şehircilik Müdürlüğünün 26.09.2022 tarih ve 20382 sayılı yazısı ile Meclise sunulan "Cumhuriyet Mahallesi 2 Ada 10 No.lu Parselin doğusunda Bulunan Kuru Dere Uygulama İmar Planı Değişikliği" talebinin Komisyonumuzca incelenmesi neticesinde; 1/1000 ölçekli Uygulama İmar Planı değişikliği ile DSİ 13. Bölge Müdürlüğü'nün 04.08.2022 tarih ve 2535205 sayılı kurum görüşüne istinaden hazırlanan ve tescilli dere kadastro esas alınarak dere yatağının bulunduğu bölgedeki konut alanı kararı kaldırılarak, su yüzeyi olarak planlanan plan değişikliği teklifine konu dosyanın kabulüne, oybirliğiyle karar verilmiştir.</p> <p>Komisyon Raporu imza altına alınarak Meclisin takdirine sunulur.</p>

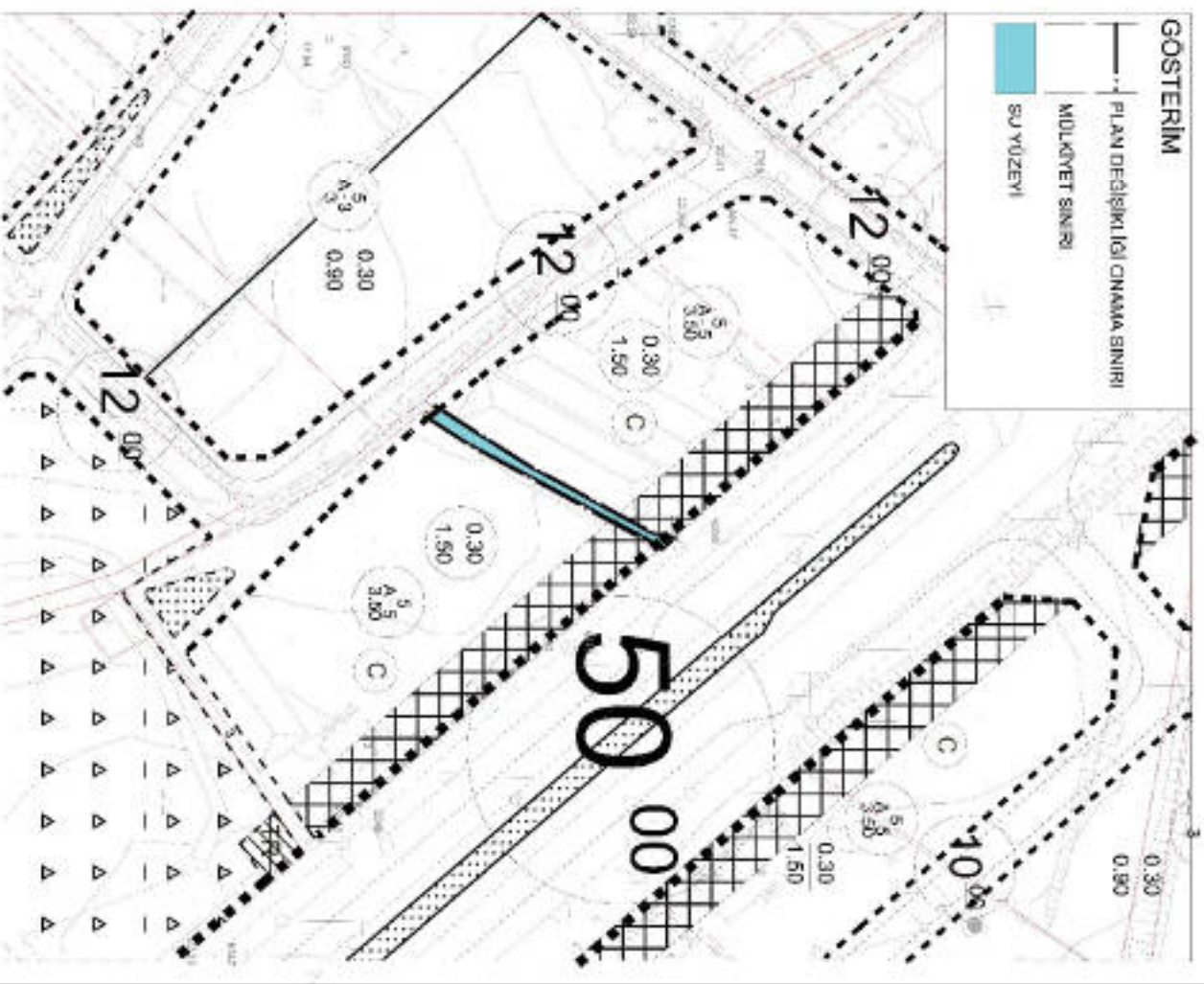
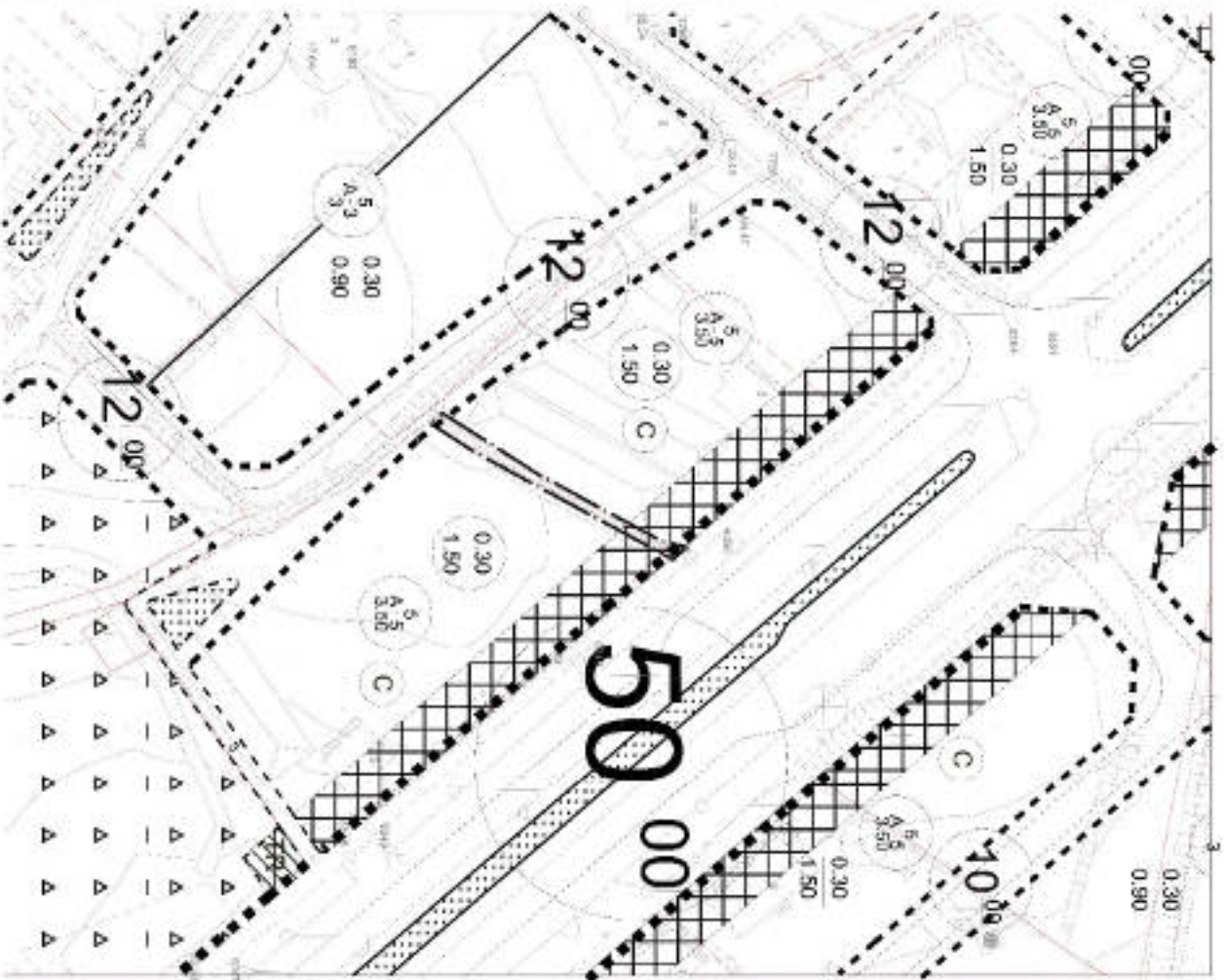
Durmuş Ali TOKER  
İmar Kom. Başk.

Barış SARTIŞ  
İmar Kom. Üyesi

Muzaffer ŞİRİN  
İmar Kom. Üyesi

Mustafa UYSAL  
İmar Kom. Üyesi

Avni ATAY  
İmar Kom. Üyesi



---

ANTALYA İLİ GAZİPAŞA İLÇESİ CUMHURİYET MAHALLESİ  
2 ADA 10 NO.LU PARSELİN  
DOĞUSUNDA BULUNAN KURU DEREDE  
UYGULAMA İMAR PLANI DEĞİŞİKLİĞİ  
PLAN AÇIKLAMA RAPORU

---



2022

PAFTA NO : 20K-II-a

ALAN : 66,86 m<sup>2</sup>

ÖLÇEK : 1/1.000

## 1. PLANLAMA ALANININ GENEL TANITIMI

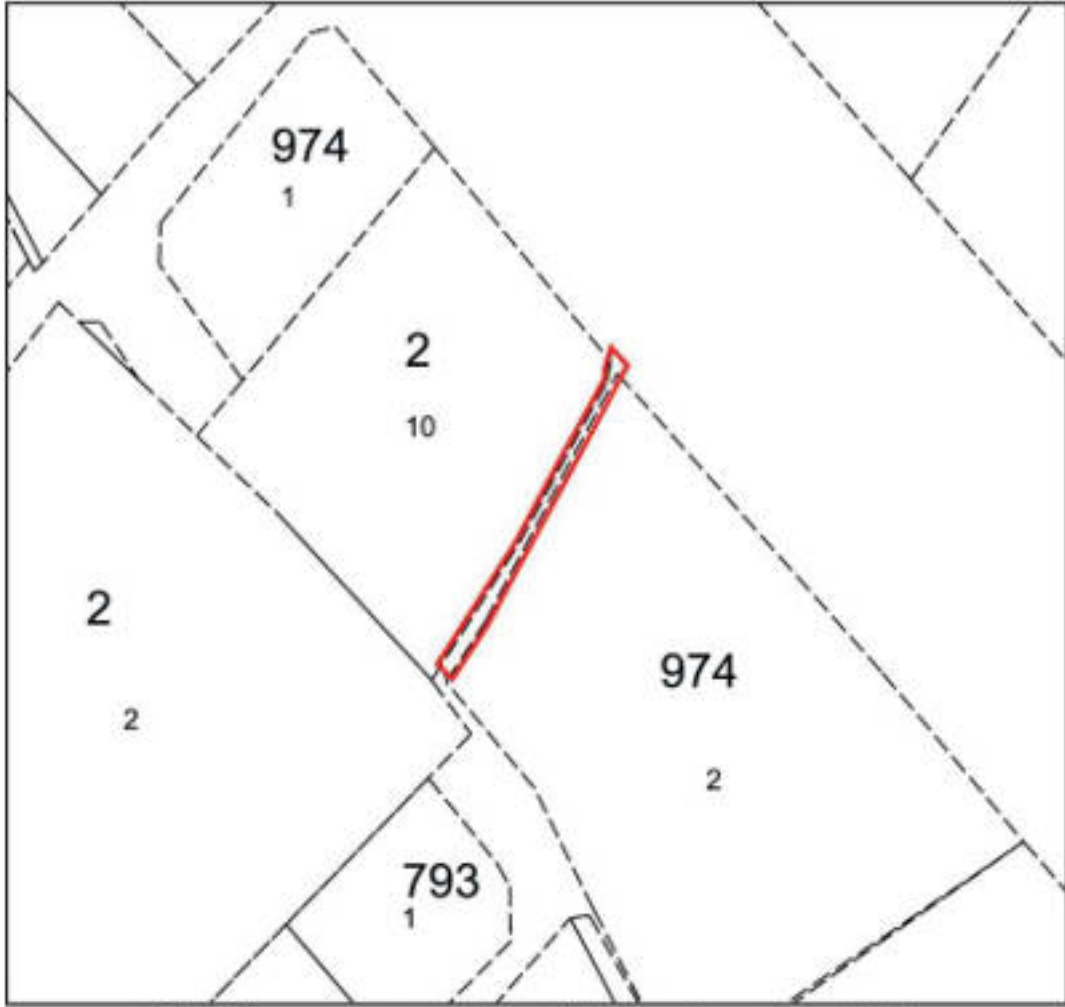
1/1.000 ölçekli uygulama imar planı deęişikliği teklifi Antalya İli, Gazipaşa İlçesi, Cumhuriyet Mahallesi sınırları içerisinde, 20K-II-a no.lu 1/1.000 ölçekli hâlihazır paftasında kalan, 2 ada 10 no.lu parselin doğusunda bulunan 66.86 m<sup>2</sup> yüz ölçümlü kuru dereyi kapsamaktadır. Kuru dere yataęının kuzeyinde D-400 Antalya Mersin Devlet Karayolu bulunmaktadır.



Şekil 1. Planlama konusu alanı ve yakın çevresini gösterir uydu görüntüsü

## 2. MEVCUT ARAZİ KULLANIMI VE MÜLKİYET DURUMU


Uygulama imar planı deęişikliği teklifine konu alan kuru dere yataęı olup, dere kadastro su mevcuttur.



Şekil 2. Taşınmaz ve çevresinin mülkiyet sınırlarını gösterir kroki

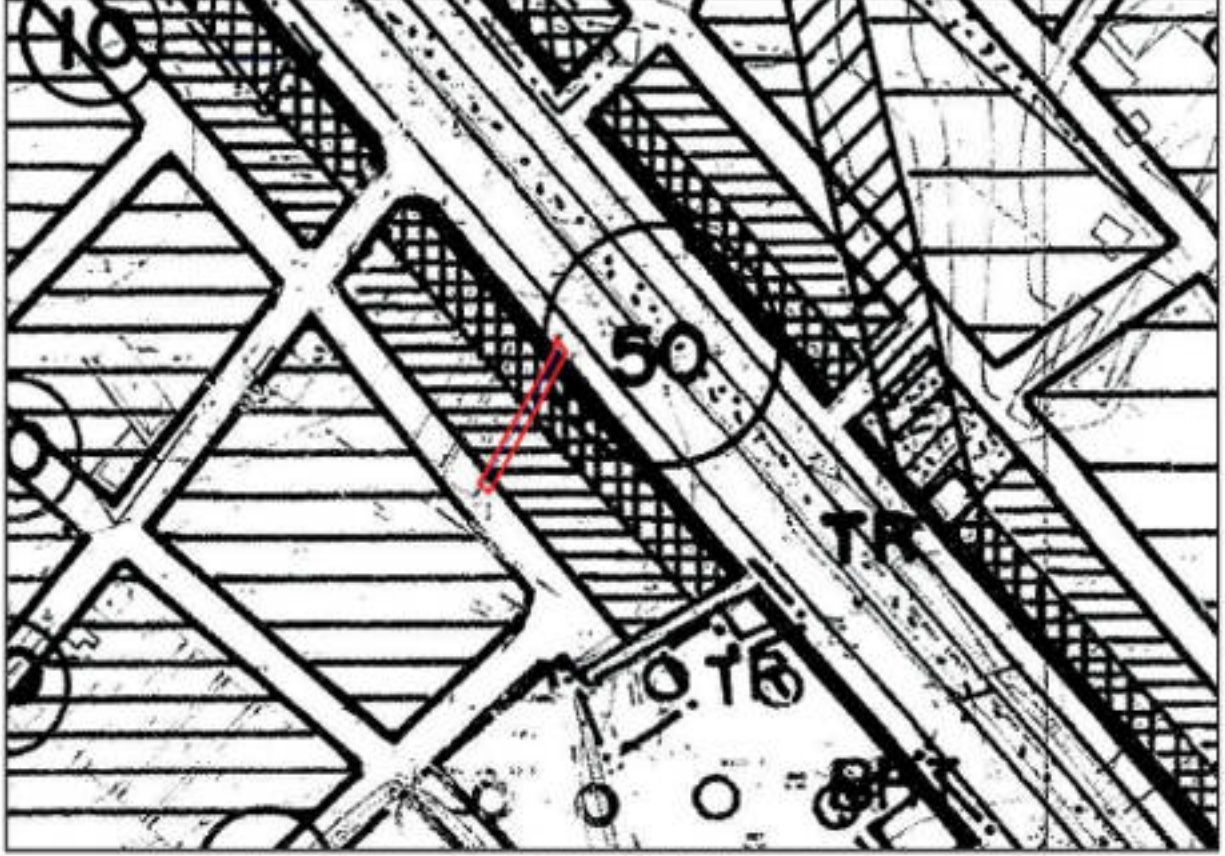
### 3. ONAYLI PLAN KARARLARI

Taşınmaz, yürürlükteki 1/100.000 Ölçekli Çevre Düzeni Planı'nda kentsel gelişme alanı, 1/25.000 Ölçekli Nazım İmar Planı'nda ise orta yoğunlukta gelişme konut alanı (121-250 kişi/ha) olarak tanımlanmıştır.



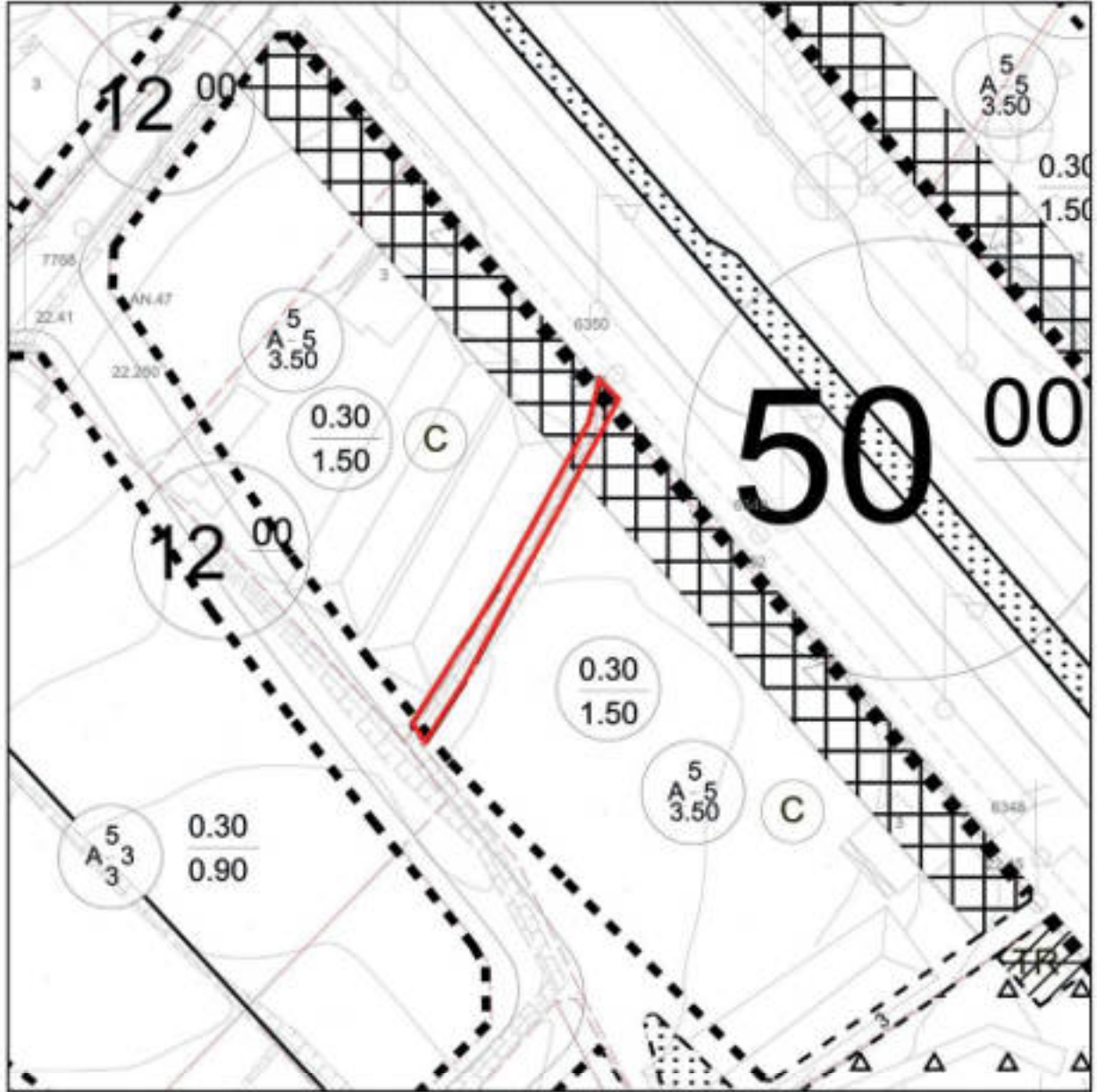
Şekil 3. Planlama konusu alanın 1/100.000 Ölçekli Çevre Düzeni Planı ve 1/25.000 Ölçekli Nazım İmar Planı'ndaki yeri

1/5.000 Ölçekli Nazım İmar Planı'nda yüksek yoğunluklu gelişme konut alanı ve zeminde ticaret alanı olarak tanımlanmıştır. 1/1.000 ölçekli uygulama imar planında zeminde ticaret diğer katlar konut alanı olarak planlıdır. Konut alanlarında ayrık nizam 5 kat olmak üzere TAKS 0,30, KAKS 1,50 olarak belirlenmiştir. Plan değişikliğine konu bölgeye ulaşım 50 m ve 12 m genişliğinde taşıt yolları ile sağlanmaktadır.



Şekil 4. Planlama konusu alanın 1/5.000 Ölçekli Nazım İmar Planı'ndaki yeri





Şekil 5. Planlama konusu alanın 1/1.000 Ölçekli Uygulama İmar Planı'ndaki yeri

#### 4. PLAN DEĞİŞİKLİĞİ GEREKÇESİ VE PLANLAMA KARARLARI

Plan değişikliğine konu kuru dere alanı; kuzeybatı yönde 2 ada 10 no.lu parsel ile güneydoğu yönde 974 ada 2 no.lu parselin arasında konumlanmıştır. Onaylı 1/5.000 ölçekli nazım ve 1/1.000 ölçekli uygulama imar planlarında konut alanı olarak planlıdır. Derenin güneydoğusunda yer alan 974 ada 2 no.lu parselde imar uygulaması tamamlanmış durumdadır. Kuzeybatısında yer alan 2 ada 10 no.lu parselde ise imar uygulaması çalışması halen devam etmektedir. 2 ada 10 no.lu parseldeki imar uygulaması aşamasında dere yatağı yürürlükteki uygulama imar planında konut alanı olarak planlandığı için ihdası söz konusu olmuştur. Kadastro işlemleri esnasında paftasında kuru dere olarak tanımlı olduğu tespit edilince imar uygulaması işlemi beklemeye alınarak, DSİ 13. Bölge Müdürlüğü'nden 25.07.2022 tarih, 18276 sayılı Gazipaşa Belediyesi yazısıyla görüş istenilmiştir.

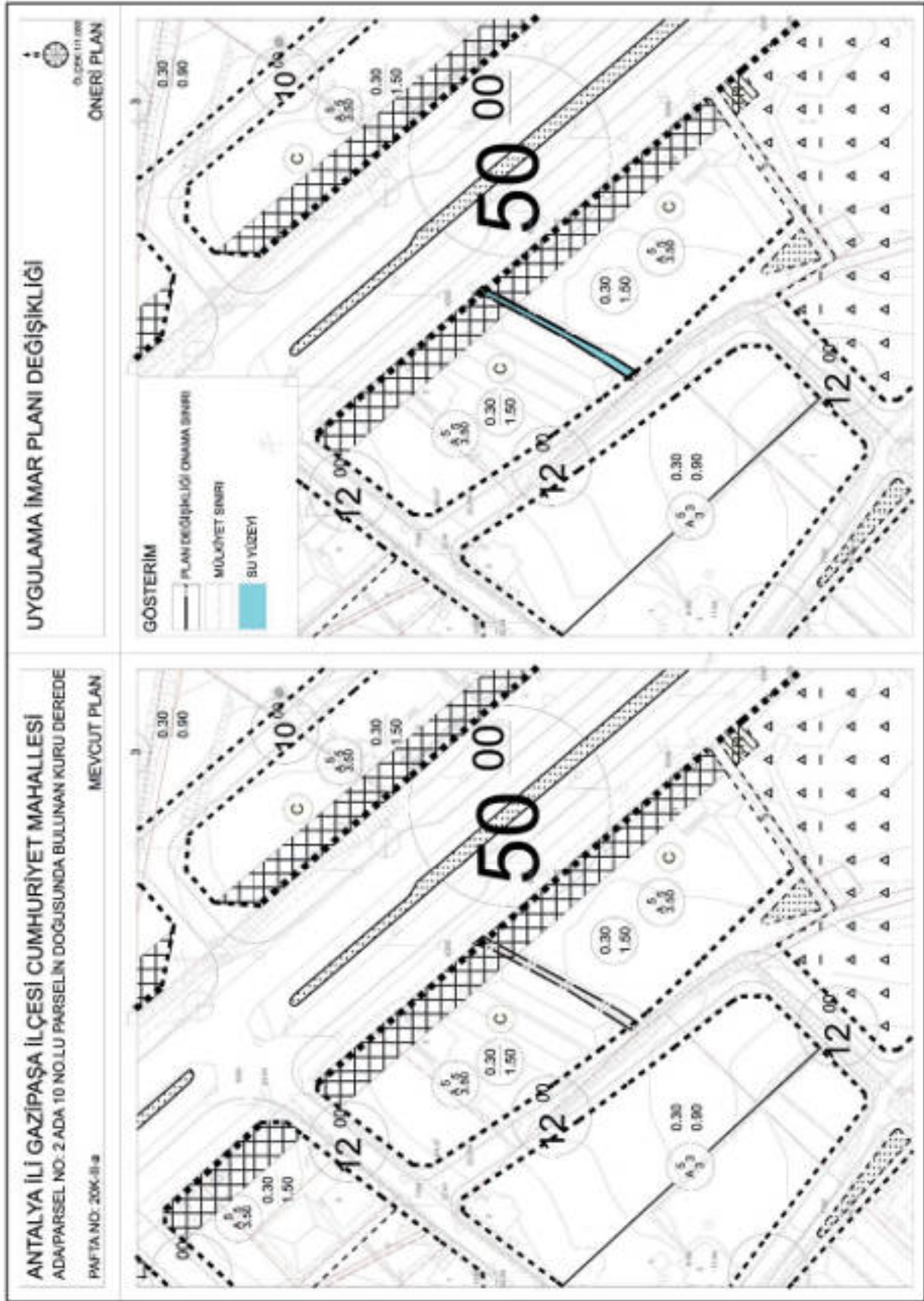
DSİ 13. Bölge Müdürlüğü'nden gelen bila tarih, E-89404551-045.99-2535205 sayılı yazıda "İlgili dere D-400 Karayolu'ndan itibaren kuru dere olarak işaretlenmiş olarak Hacı Musa Çay'na mansaplanan yan dereye bağlanmaktadır. Menleket paftasında kuru dere olarak belirtilmiş olsa da ilgili dereyi yağış toplama havzası yaklaşık 0,2 km<sup>2</sup> alan olup Kurumumuzca 1 km<sup>2</sup>'den küçük havzalar yağmur suları drenajı olarak değerlendirilmektedir. İmar planında, yağış sularının toplanması ve yerleşim yerlerinden zararsız bir biçimde boşaltma yerine ulaştırılması amacıyla ekte bulunan güzergâhı vaziyeti doğrultusunda Hacı Musa Çay yan kol deresine kadar şeritvari yer ayrılması gerekmektedir." denilmektedir. Yazı ekinde sunulan vaziyet planında mevcut kadastro sınırının esas alındığı görülmektedir. DSİ görüşünde şeritvari olarak gösterimi yapılan kuru dere güney yönde imar planında 12 ve 10 metre olarak planlanmış yol alanı içerisinde kalmakta olup, 2 ada 10 no.lu parselin bitişiğinde ise konut alanı içerisinde kalmaktadır.



Şekil 6. DSİ Görüş Ekinde Yer Alan Vaziyet Planı

Bahse konu dere ölçeđi geređi 1/5.000 ölçekli nazım imar planı deđişikliđi gerektirmediđinden dođrudan 1/1.000 ölçekli uygulama imar planı deđişiklik teklifi hazırlanmıştır.

Önerilen 1/1.000 ölçekli uygulama imar planı deđişikliđiyle diđer plan kararlarında deđişiklik yapılmaksızın tescilli dere kadastro su esas alınarak dere yatađının bulunduđu bölgedeki konut alanı kararı kaldırılarak, su yüzeyi olarak planlanmıştır. Derenin güney yönde devamı niteliđindeki Hacı Musa Çayı yan kol deresine bađlanan kısmı ise onaylı imar planında yol alanı içerisinde kaldığından deđişiklik önerilmemiştir. Yapılan düzenleme sonucunda konut alanı miktarında yaklaşık 67 m<sup>2</sup> azalma gerçekleşmiştir.



Şekil 7. Mevcut ve Öneri Uygulama İmar Planı Değişikliği

"Antalya İli Gazipaşa İlçesi Cumhuriyet Mahallesi 2 Ada 10 No.lu Parselin Doğusunda Bulunan Kuru Dere 1/1.000 Ölçekli Uygulama İmar Değişikliği Açıklama Raporu" Bu rapor kapağı ve ekleri ile birlikte 9 sayfadan oluşmaktadır.

Oda MDU

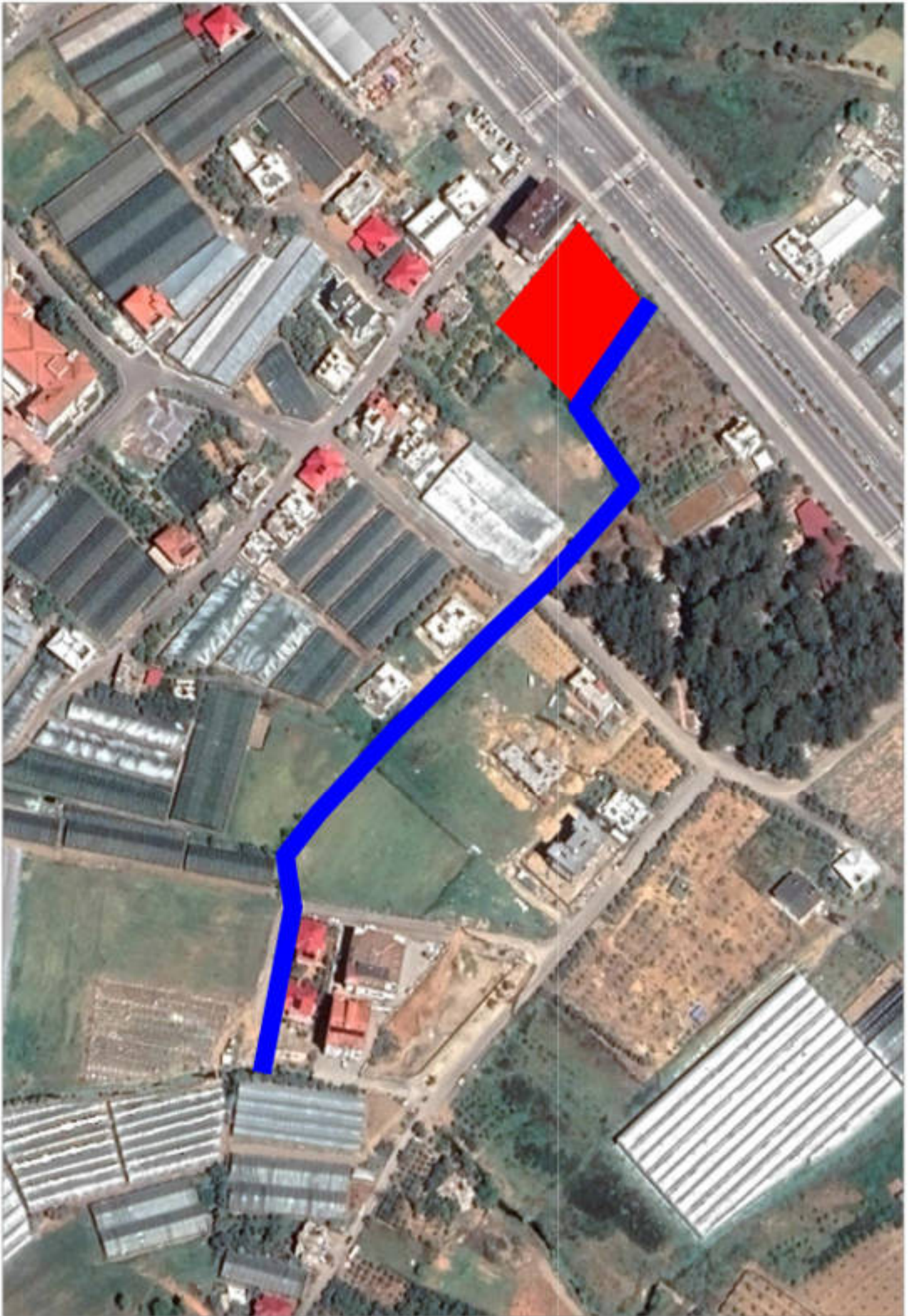
PİN Numarası :.....

Meclis Tarihi :.....

Karar Numarası:.....

Hazırlayan

A Grubu Plancı





T.C.  
TARIM VE ORMAN BAKANLIĞI  
Devlet Su İşleri Genel Müdürlüğü  
13. Bölge Müdürlüğü



Sayı : E-89404551-045.99-2535205  
Konu : Cumhuriyet Mah. 2 Ada 10 Parsel Terk  
İşlemi

GAZİPAŞA BELEDİYE BAŞKANLIĞINA

İlgi : 25.07.2022 tarihli ve 60140007-115.99-18276 sayılı yazınız.

İlgi yazıda; Gazipaşa İlçesi Cumhuriyet Mahallesi 2 ada 10 nolu parselin kamuya bedelsiz terk işlemi talebine bulunduğu, imar planında 2 ada 10 parsel ile 974 ada 1 nolu arasında boşluk bırakıldığı, boşluğun kadastro paftasında dere olarak belirtilmiş olduğu bahisle kamuya bedelsiz terk işlemine esas olarak ilgili boşluğun dereden ihdas edilmesi alakalı Kurum görüşümüzün bildirilmesi istenmektedir.

Bahsi geçen konular Bölge Müdürlüğümüzce incelemiştir. İlgili dere HGM'nın 25000'lik P28b4 indeksli paftasında D-400 Karayolundan itibaren kuru dere olarak işaretlenmiş olarak Hacımusu Çayına mansaplanan yan dereye bağlanmaktadır. Memleket paftasında kuru dere olarak belirtilmiş olsa da ilgili derenin yağış toplama havzası yaklaşık 0,2 km<sup>2</sup> alan olup Kurumumuzca 1 km<sup>2</sup>'den küçük havzalar yağmur suları drenajı olarak değerlendirilmektedir.

İmar planında, yağış sularının toplanması ve yerleşim yerlerinden zararsız bir biçimde boşaltma yerine ulaştırılması amacıyla ekte bulunan güzergâh vaziyeti doğrultusunda Hacımausa Çayı yan kol deresine kadar şeritvari yer ayrılması gerekmektedir.

Gereğini ve bilgilerinizi rica ederim.

Hicran BAYKAM ÇOBAN  
Bölge Müdürü a.  
Bölge Müdür Yardımcısı

Ek: Vaziyet Plan (1 Sayfa)

**Bu belge, güvenli elektronik imza ile imzalanmıştır.**

Doğrulama Kodu: EE517EF9-8FF8-436F-A64C-BB192B008206

Doğrulama Adresi: <https://www.turkiye.gov.tr/devlet-su-isleri-ebys>

DSİ 13. Bölge Müdürlüğü Barış Mah. Halide Edip Adıvar Cad. 07080 ANTALYA

Telefon: (242) 331 16 16 Belgegeçer (Fax): (242) 331 16 14

Keş Adresi: [dsi.13blgmud@hs01.kep.tr](mailto:dsi.13blgmud@hs01.kep.tr) Elektronik Ağ: [www.dsi.gov.tr](http://www.dsi.gov.tr)

KEP Adresi: [dsi.gnlmud@hs01.kep.tr](mailto:dsi.gnlmud@hs01.kep.tr)

Bilgi için: Bayram Ali TAŞ  
Mühendis

