



T.C.  
ANTALYA BÜYÜKŞEHİR BELEDİYE BAŞKANLIĞI  
İmar ve Şehircilik Dairesi Başkanlığı



Sayı : E-90852262-105.03-153757  
Konu : Döşemealtı, Bademağacı Mah., 444 ada , 2  
parşel 1/5000 NİP askı itirazlar.

11.05.2022

**BAŞKANLIK MAKAMINA**

Döşemealtı Belediyesi sınırları içerisinde, Bademağacı Mahallesi, 444 ada, 2 parşelin Akaryakıt ve Servis İstasyonu Alanı olarak planlanmasına ilişkin hazırlanan 1/5000 ölçekli Nazım İmar Planına askı süresi içerisinde yapılan itirazların incelenerek, karara bağlanmak üzere **Büyükşehir Belediye Meclisine havalesini arz ederim.**

Hüsamettin ELMAS  
İmar ve Şehircilik Dairesi Başkanı

Uygun görüşle arz ederim.  
Tuncay SARIHAN  
Genel Sekreter Yardımcısı

BÜYÜKŞEHİR BELEDİYE MECLİSİNE  
Av.Cansel TUNCER  
Başkan a.  
Genel Sekreter

Ek: 1- İtiraz dilekçeleri (2 adet). 2- İtiraza konu NİP ve plan açıklama raporu.

**Bu belge, güvenli elektronik imza ile imzalanmıştır.**

Doğrulama Kodu: feNzOd-/gFv+3-jSz4Vy-9ZWVHw-6jWFvmRI Doğrulama Linki: <https://www.turkiye.gov.tr/icisleri-belediye-ebys>

Yüksekalan Mahallesi Adnan Menderes Bulvarı No:20 07310 Muratpaşa/Antalya  
Telefon No: (242)249 50 00 Faks No: (242)249 52 75  
e-Posta: [info@antalya.bel.tr](mailto:info@antalya.bel.tr) İnternet Adresi: <https://www.antalya.bel.tr>  
Kep Adresi: [abb@hs01.kep.tr](mailto:abb@hs01.kep.tr)

Bilgi için: Didem AKTUĞ  
Şehir Plancısı  
Telefon No:(242)248 76 81



ANTALYA BÜYÜKŞEHİR BELEDİYESİ BAŞKANLIĞI

Döşemealtı ilçesi bodrum ağaçları bölgesi  
444/2 parsel için yapılan 2/5000 inşaat planı  
14.04.2022 tarihinde askıdan inceleme

Bilindiği üzere duvar yüksekliği kapalı  
bulunan bu istasyon çok eski tarihlerde inşa  
edilmiş olup bünümüz standartlarına uygundan  
söz edilemez. Bu sebeple yapılan plana  
itiraz edilmemiştir.  
Aleksandra Kobukina arz ederim


Adres:

Konak mahallesi  
Adnan menderes bulvarı  
No: 33 Bulvarı / BUKADUR  
0539 890 54 71

TC:

70831064212

Hüseyin İldoğru



ANTALYA BÜYÜKŞEHİR BELEDİYESİ	
Kayıt Yapan Birim	Yazı İşleri Şube Müdürlüğü
Evrak Kayıt No	51375
Kayıt Tarihi	5.4.2022

İmza

ANTALYA BÜYÜKŞEHİR BELEDİYE BAŞKANLIĞI  
İMAR DAİRESİ BAŞKANLIĞINA

İlimiz dördüncü ilçe bademgözü mahallesi  
444 ada 2 parsel için onaylanan 1/5000 ölçekli  
nazım imar planı 14.02.2022 tarihinde askıdan  
incedir.

444 Ada 2 parsel benzerlikler arası mesafe  
şartları uygun değildir, hemen yakınında  
istasyon bulunmaktadır.

444 ada 2 parselin tesis girişi ile bademgözü  
köyüne giden yol bulunmaktadır.

Ayrıca mevcut istasyon istenen hizmet  
standartlarına uygun olmadığını düşünmekteyim

Bu sebeplerden dolayı askıdaki plana itiraz  
ediyorum.

Gereğinin yapılmasını arz ederim

Adres:

Gülerpınarı Mah. Altınkent  
Sitesi b/bede No:7

Antalya /Antalya

cep: 0535 725 2280

T.C:114 560 74132

Adnan Altındag



ANTALYA BÜYÜKŞEHİR BELEDİYESİ	
Kayıt Yapan Birim	Yazı İşleri Şube Müdürlüğü
Evrak Kayıt No	51386
Kayıt Tarihi	5.4.2022

İmar





ANTALYA-DUŞE MEAL II-BADEMAGACI MAHALLESİ  
444 ADA 2 NUMARALI PARSELDE  
1/5000 ÖLÇEKLİ  
NAZIM İMAR PLANI

4 121 000

PIN:

N25D-01D

**GÖSTERİM**

-  PLAN ONAMA SINIRI
-  KARAYOLLARI KAMULAŞTIRMA SINIRI
-  AKARYAKIT VE SERVİS İSTASYONU ALANI
-  ERİŞME KONTROLLÜ YOL (OTOYOL)

KUZEY



Ö:1/5000

**JEOLOJİK DURUM**

UA-1

UYGUN ALANLAR-1  
(ZEMİN ORTAMLAR)

4 120 500

**PLAN NOTLARI**

- 1-AKARYAKIT VE SERVİS İSTASYONU ALANINDA TRAFİK AKIŞINI ENGELLEMİYECEK ŞEKİLDE AĞAÇLANDIRMA YAPILACAKTIR.
- 2-LPG İKMAL İSTASYONLARINDA; İSTASYONLA İLGİLİ GENEL KURALLAR EMNİYET KURALLARI VE İSTASYONDA BULUNAN BÖLÜMLERİN (TANKLAR, DISPANSERLER, YAPILAR, POMPA VE AKSAMI VB.) BİNALAR VB. YERLERE OLAN MESAFELERİ TSE 11939 STANDARTINA UYGUN OLACAKTIR.
- 3- AKARYAKIT VE SERVİS İSTASYONU ALANI İÇERİSİNDE; DİNLENME TESİSİ, OTEL, RESTORAN, ALIŞ-VERİŞ BİRİMLERİ, MARKET, MEDİYELİK VE YÖRESEL EŞYA SERGİ VE SATIŞ ÜNİTELERİ KÖY PAZARI, LPG, AKARYAKIT, VE SERVİS İSTASYONU, ARAÇ YIKAMA VB. YAPILABİLİR.
- 4- KARAYOLLARI KENARINDA YAPILACAK VE AÇILACAK TESİSLER HAKKINDA YÖNETMELİĞİ HÜKÜMLERİNE UYULACAKTIR. AYRICA BU YÖNETMELİĞİN 41. MADDESİNDE BELİRTİLEN YAPI YAKLAŞMA MESAFELERİ HÜKÜMLERİNE UYULACAKTIR.
- 5- ANTALYA SU VE ATIKSU İDARESİ(ASAT)'NİN 20.03.2017 TARİH VE 9817 SAYILI YAZISINDA BELİRTİLEN HUSUSLARA UYULACAKTIR.
- 6- 1693 SAYILI UMUMİ HIFZISSİHHA KANUNUNA VE İLGİLİ YÖNETMELİKLERİN HÜKÜMLERİNE UYULACAKTIR.
- 7- 2872 SAYILI ÇEVRE KANUNU VE İŞÇİ SAĞLIĞI VE İŞ GÜVENLİĞİ TÖZÜĞÜ HÜKÜMLERİNE UYULACAKTIR.
- 8- 1.2005 TARİH VE 28005 SAYILI RESMİ GAZETEDE YAYIMLANAN "TEHLİKELİ MADDELERİN SU VE ÇEVRESİNDE NEDEN OLDUĞU KİRLİLİĞİN KONTROLÜ YÖNETMELİĞİNDE BELİRTİLEN HÜKÜMLERE UYULACAKTIR.
- 9- ÇEVRE VE ŞEHİRCİLİK İL MÜDÜRLÜĞÜ'NCE 23.10.2017 TARİHİNDE ONAYLANAN 1/1000 ÖLÇEKLİ İMAR PLANINA ESAS JEOLOJİK ETÜT RAPORUNDA BELİRTİLEN HUSUSLARA UYULACAKTIR.
- 10- ÇEVRE VE ŞEHİRCİLİK BAKANLIĞI'NCA ONAYLANAN ANTALYA-İSPARTA-BURDUR PLANLAMA BÖLGESİ 1/100000 ÖLÇEKLİ ÇEVRE DÜZENİ PLANI VE PLAN HÜKÜMLERİ GEÇERLİDİR.
- 11- AKDENİZ ELEKTRİK DAĞITIM ANONİM ŞİRKETİ'NİN 29.03.2017 TARİH VE 49421 SAYILI YAZISINDA BELİRTİLEN HUSUSLARA UYULACAKTIR.
- 12- KARAYOLLARI GENEL MÜDÜRLÜĞÜ'NÜN 25.04.2017 TARİH VE 125260 SAYILI YAZISINDA BELİRTİLEN HUSUSLARA UYULACAKTIR.
- 13- TÜRKİYE ELEKTRİK İLETİM ANONİM ŞİRKETİ'NİN 10.03.2017 TARİH VE 95063 SAYILI YAZISINDA BELİRTİLEN HUSUSLARA UYULACAKTIR.
- 14- HALK SAĞLIĞI MÜDÜRLÜĞÜ'NÜN 10.03.2017 TARİH VE 299 SAYILI YAZISINDA BELİRTİLEN HUSUSLARA UYULACAKTIR.
- 15- ELEKTRİK ÜRETİM ANONİM ŞİRKETİ GENEL MÜDÜRLÜĞÜ'NÜN 06.04.2017 TARİH VE 17982 SAYILI YAZISINDA BELİRTİLEN HUSUSLARA UYULACAKTIR.
- 16- ORMAN GENEL MÜDÜRLÜĞÜ'NÜN 31.03.2017 TARİH VE 667297 SAYILI YAZISINDA BELİRTİLEN HUSUSLARA UYULACAKTIR.
- 17- ÇEVRE VE ŞEHİRCİLİK İL MÜDÜRLÜĞÜ'NÜN 16.03.2017 TARİH VE 4840 SAYILI YAZISINDA BELİRTİLEN HUSUSLARA UYULACAKTIR.
- 18- DEVLET SU İŞLERİ GENEL MÜDÜRLÜĞÜ'NÜN 10.03.2017 TARİH VE 164117 SAYILI YAZISINDA BELİRTİLEN HUSUSLARA UYULACAKTIR.
- 19- ANTALYA KÜLTÜR VARLIKLARINI KORUMA BÖLGE KURULU MÜDÜRLÜĞÜ'NÜN 27.03.2017 TARİH VE 1311 SAYILI YAZISINDA BELİRTİLEN HUSUSLARA UYULACAKTIR.
- 20- İL GIDA TARIM VE HAYVANCILIK MÜDÜRLÜĞÜ'NÜN 07.06.2017 TARİH VE 1491 SAYILI YAZISINDA BELİRTİLEN HUSUSLARA UYULACAKTIR.
- 21- TİCARET İL MÜDÜRLÜĞÜ'NÜN 13.03.2017 TARİH VE 2333249 SAYILI YAZISINDA BELİRTİLEN HUSUSLARA UYULACAKTIR.
- 22- İL AFET VE ACİL DURUM MÜDÜRLÜĞÜ'NÜN 14.03.2017 TARİH VE 38099 SAYILI YAZISINDA BELİRTİLEN HUSUSLARA UYULACAKTIR.
- 23- AKARYAKIT İKMAL VE NATO POL TESİSLERİ İŞLETME 14.03.2017 TARİH VE 20397 SAYILI YAZISINDA BELİRTİLEN HUSUSLARA UYULACAKTIR. BAŞKANLIĞI ANTALYA İŞLETME MÜDÜRLÜĞÜ'NÜN BELİRTİLEN HUSUSLARA UYULACAKTIR.
- 24- BORU HATLARI İLE PETROL TAŞIMA A.Ş. KONYA ŞUBE YAZISINDA BELİRTİLEN HUSUSLARA UYULACAKTIR. MÜDÜRLÜĞÜ'NÜN 08.03.2017 TARİH VE 10023 SAYILI YAZISINDA BELİRTİLEN HUSUSLARA UYULACAKTIR.
- 25- ULAŞTIRMA, DENİZCİLİK VE HABERLEŞME BAKANLIĞI VI. BÖLGE MÜDÜRLÜĞÜ'NÜN 25.04.2017 TARİH VE 9370 SAYILI YAZISINDA BELİRTİLEN HUSUSLARA UYULACAKTIR.
- 26- BELİRTİLMİYEN HUSUSLARDA 3194 SAYILI İMAR KANUNU VE İLGİLİ YÖNETMELİKLERİ İLE DİĞER İLGİLİ MEVZUAT HÜKÜMLERİNE UYULACAKTIR.

KARAYOLLARI KAMULAŞTIRMA SINIRI  
KARAYOLLARI KAMULAŞTIRMA SINIRI



**ANTALYA – DÖŞEMEALTI - BADEMAĞACI MAHALLESİ**  
**444 ADA 2 NUMARALI PARSELDE**  
**1/5000 ÖLÇEKLİ**  
**NAZIM İMAR PLANI**  
**PLAN AÇIKLAMA RAPORU**

**1.GENEL TANIM**

Antalya İli Döşemealtı İlçesi Bademağacı Mahallesi sınırlarında N25D-01D nolu 1/5000 ölçekli halihazır harita paftası kapsamında kalan 444 ada 2 nolu parselde 1/5000 Nazım İmar Planı yapılmak istenmektedir.



1. Genel Uydu Görüntüsü



2. Planlama Alanı Uydu Görüntüsü

N X

ANTALYA-DÖŞEMEALTI-BADEMAĞACI 444 ADA 2 NOLU PARSELDE  
1/5000 ÖLÇEKLİ NAZIM İMAR PLANI- PLAN AÇIKLAMA RAPORU

444 ada 2 nolu parselinin alanı yaklaşık 0.56 ha dır.

İli	ANTALYA		ANTALYA			
İlçesi	DÖŞEMEALTI		0704-53 NOLU LİSANSLI BÜRO			
Köy/Mah.	BADEMAĞACI		APLIKASYON KROKİSİ			
Pafta No	N25-D-01-D-1		Aplikasyon		Mutemet Alındısı	
Ada No	Parsel No	Yüzölçümü Tapu	Alım			
444	2	5585,89	5585,89	30,01,2017	37	

Polygon	No	m	cm	m	cm	Polygon	No	m	cm	m	cm

D.N.	B.N.	Açı	Mesafe

**444**  
**2**

**ANTALYA-BURDUR YOLU**

**3**

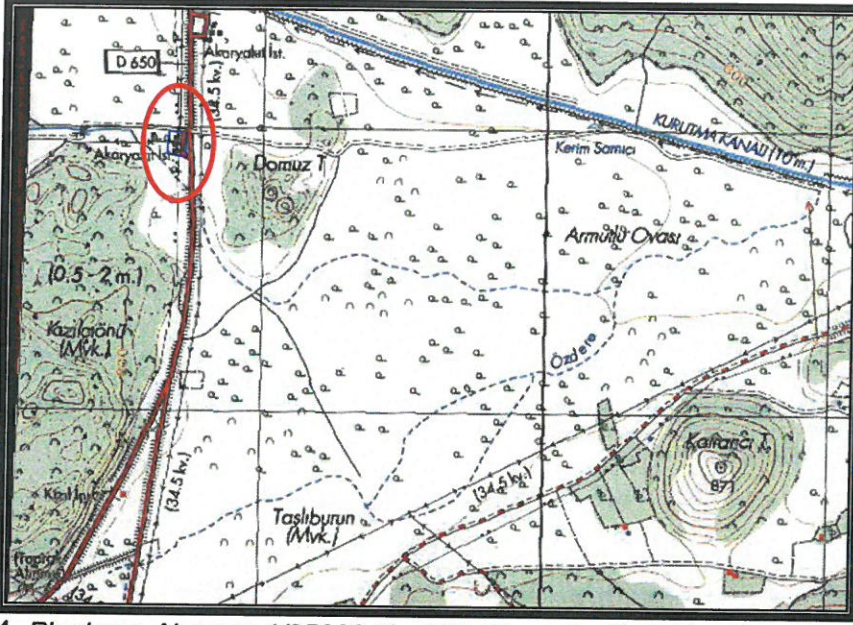
ZEMİNDE BAZI NOKTALARA YAKIN SABİT TESIS BULUNMADIĞINDAN RÖPER ALINAMAMIŞTIR. APLİKASYON GNSS YÖNTEMİYLE YAPILMIŞTIR. Ölçülerin hassasiyeti sayısal olarak verilen 1/1000 ölçekli planların yardımıyla anlaşılan haddedir.

Ölçü huzurunda yapılmıştır	Aplikasyonu Yapan		Kontrol eden		Tasdik Olunur	
Ünvanı	Taşınmaz Maliki	Kad. Tek.	Kad. Tek.	Kont. Me.	Kont. Müh.	Lisanslı Müh.
Adı Soyadı	TURGUT DOĞAN	ALİ ÖZÇİRAK				MURAT ASLANER
Tarih	30,01,2017	30,01,2017				30,01,2017
İmza						

3. Kadastral Durum

*(Handwritten signatures and initials)*

ANTALYA-DÖŞEMEALTI-BADEMAĞACI 444 ADA 2 NOLU PARSELDE  
1/5000 ÖLÇEKLİ NAZIM İMAR PLANI- PLAN AÇIKLAMA RAPORU



4. Planlama Alanının 1/25000 ölçekli halihazır haritadaki yeri

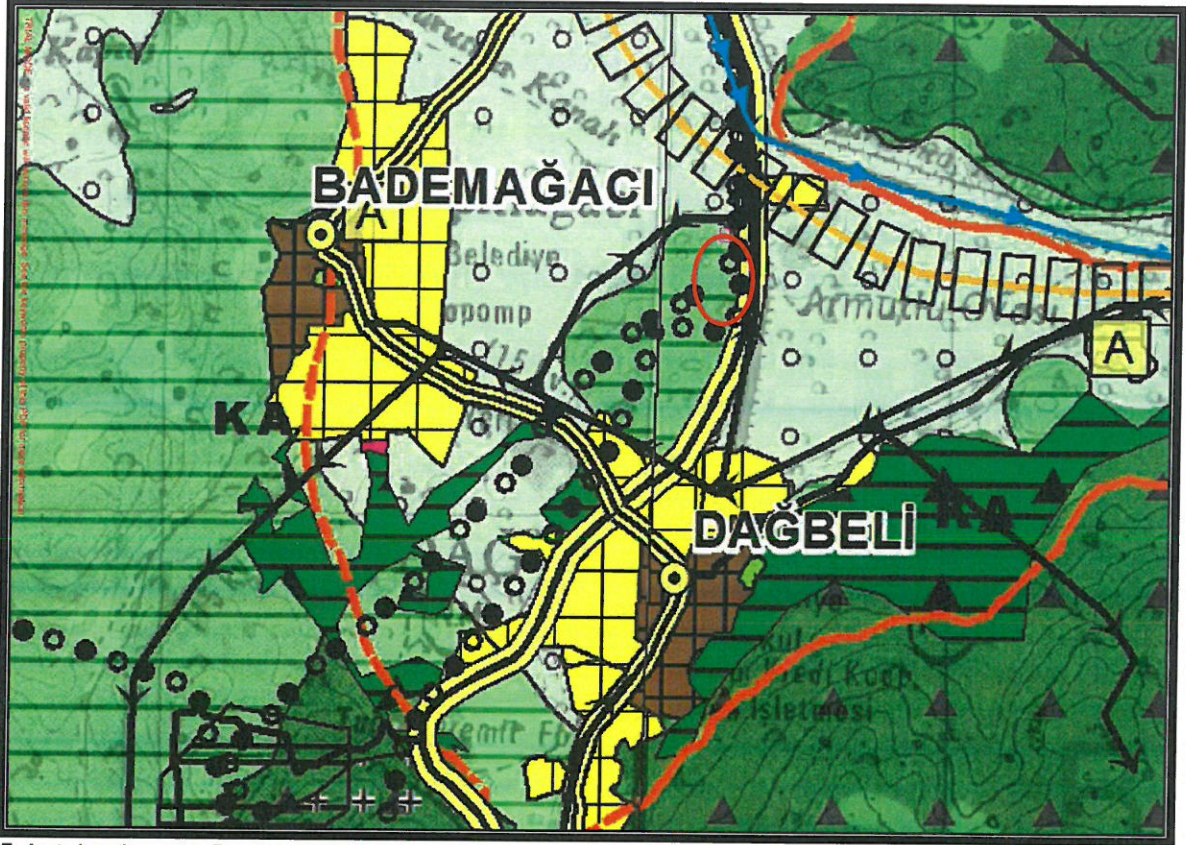
Planlama alanı N25-D1 numaralı 1/25000 ölçekli halihazır paftasında kalmaktadır.

444 ada 2 nolu parselin içerisinde yer aldığı N25D-01D numaralı 1/5000 ölçekli halihazır harita ITRF 96 koordinat sisteminde ve 2005.0 EPOK olarak yapılan 3194 Sayılı İmar Kanununun 7/a maddesine göre Döşemealtı Belediyesince 07.09.2017 tarihinde onaylanmıştır.

Üst ölçekli plan kararlarını incelediğimizde; Çevre ve Şehircilik Bakanlığı Mekansal Planlama Genel Müdürlüğü tarafından 01.07.2016 tarihinde onaylanan Antalya-Isparta-Burdur Planlama Bölgesi 1/100000 ölçekli Çevre Düzeni Planı N25 nolu pafta kapsamında planlama alanı Makilik-Fundalık-Çalılık Alan içerisinde kalmaktadır.

Planlama alanı her ne kadar Makilik-Fundalık-Çalılık Alanı kapsamında kalsa da bu planın 9.34. maddesindeki Karayolu Kenarında Yapılacak Yapı ve Tesisler başlığı altındaki plan hükümleri geçerlidir. 9.34 maddesinin 9.34.4. bölümünde; "Karayolları Genel Müdürlüğü'nün sorumluluğundaki güzergahlarda akaryakıt ve LPG istasyonları ile bunlara bütünleşik olan, konaklama tesisi, yeme-içme tesisi vb. gibi karayoluna hizmet verecek tesisler yer alabilir. Bu alanlarda yapılacak imar planları ilgili kurum ve kuruluş görüşleri doğrultusunda, bu planda değişiklik yapılmaksızın ilgili idarece onaylayabilir. Bu alanlarda yapılanma koşulları; MAKS Emsal=0.40 ve yapı yapılabilecek min. parsel büyüklüğü=5000m<sup>2</sup> olacaktır" denilmektedir.

Handwritten signature and initials in blue ink.



5.Antalya-Isparta-Burdur Planlama Bölgesi 1/100000 ölçekli Çevre Düzeni Planı-N25 nolu pafta

Planlama alanı doğusundaki 45 metre genişliğindeki Antalya-Burdur Karayolu güzergahına cephelidir. Döşemealtı İlçesi, Bademağacı Mahallesi sınırları içerisinde bulunan 444 ada 2 parseldeki (eski 2653 nolu parsel) mevcut Akaryakıt istasyonuna Karayolları 13.Bölge Müdürlüğü tarafından 14.09.1982 tarihinde 7582521 numaralı işletme ruhsatı verilmiştir. Bu ruhsat dönemin yasa ve yönetmeliklerine uygundur. Alanın tapu tescilinde Akaryakıt Servis istasyonu olduğu ve Antalya İl Sağlık Müdürlüğü'nün 09.12.2004/3654 sayılı kararı ile "İkinci Sınıf Gayrisihhi Müesseselere Ait Açılma Ruhsatı" geçerliliğini korumaya devam etmiştir.

Ancak günümüz yasa ve yönetmelikleri kapsamında değerlendirdiğimizde alanın, Akaryakıt istasyonu ruhsatının yenilenebilmesi için ilk defa tesis kuruyormuş gibi imar planı işlemleri yapma gerekliliği ortaya çıkmıştır. Bu sebeple mevcut akaryakıt istasyonu ile ilgili imar planına altlık oluşturacak tüm ilgili resmi kurum ve kuruluşlardan görüşler alınmış, güncel halihazır harita onaylatılmış ve imar planına esas jeolojik etüt raporu hazırlanmıştır.

Planlama alanında imar planı yapılması hususunda ilgili resmi kurumlardan olumlu görüşler alınmıştır. Söz konusu kurumların görüşleri aşağıda belirtilmiş olup imar planı önerisi resmi kurum görüşleri dikkate alınarak hazırlanmıştır.

► Kültür ve Turizm Bakanlığı Antalya Kültür Varlıklarını Koruma Bölge Kurulu Müdürlüğü'nün 27.03.2017 tarih ve 1311 sayılı yazısında; "Müdürlüğümüz uzmanlarınca yerinde yapılan inceleme sonucu hazırlanan raporda; İlgili yazı ekinde

4

Handwritten signature and initials in blue ink.



yer alan haritada sınırları ve koordinatları verilen özel mülkiyete ait 444 ada 2 parsel ve yakın çevresinde yapılan yüzey araştırmasında, 2863 sayılı yasa kapsamına giren kültür varlığı koruma alanı sınırı ile arkeolojik, kentsel ve tarihi sit alanı bulunmadığının tespit edildiği belirtilmiştir.

Bu bağlamda, Antalya İli, Döşemealtı İlçesi, Bademağacı Mahallesi sınırları içerisinde, ilgi yazı ekinde yer alan haritada koordinatları ve sınırları verilen özel mülkiyete ait 444 ada 2 parselde çalışma yapılmasında 2863 sayılı yasanın kültür varlıklarına ilişkin hükümleri açısından herhangi bir sakınca bulunmamaktadır.

Diğer yandan, 2863 sayılı Kanununun 3. maddesinin tanımlar bölümünde, Kültür Varlıklarını; Tarih öncesi ve tarihi devirlere ait bilim, kültür, din ve güzel sanatlarla ilgili bulunan veya tarih öncesi ya da tarihi devirlerde sosyal yaşama konu olmuş bilimsel ve kültürel açıdan özgün değer taşıyan yer üstünde, yer altında veya su altında bütün taşınır ve taşınmaz varlıklar olarak tanımlanması nedeni ile yer altında yapılacak olan uygulamalar sırasında 2863 sayılı yasa kapsamına giren herhangi bir kültür varlığına rastlanılması durumunda aynı yasanın 4. maddesi gereği çalışmaların durdurularak ivedilikle Müdürlüğümüze veya Antalya Müze Müdürlüğüne haber verilmesi hususunda gereğini bilgilerinize arz ederim" denilmektedir.

► Antalya Büyükşehir Belediyesi ASAT Genel Müdürlüğü Çevre Koruma ve Kontrol Dairesi Başkanlığı'nın 20.03.2017 tarih ve 9817 sayılı yazısında; "Kurumumuzun 17/08/2015-30334 tarih ve sayılı Genel Müdürlük Mekan Olur'u ile görevlendirilen Kurum Görüş komiyonu'nun 17/03/2017-555 tarih ve sayılı raporuna istinaden; Bahse konu taşınmaz, DSİ Genel Müdürlüğü tarafından 28/12/2009 tarih ve 274446 sayılı Resmi Gazete'nin Çeşitli İlanlar kısmında yayımlanmış olan " Antalya Duraliler Kaynakları İçme Suyu Kuyuları Koruma Alanı İlanı'nda verilen 2. Derece Koruma Alanı içerisinde kalmaktadır.

Antalya İli, Döşemealtı İlçesi, Bademağacı Mahallesi, 444 ada 2 no.lu parselde yapılması planlanan "Akaryakıt ve Servis İstasyonu" faaliyetine ait çalışmalarda, İnceleme sahası içerisinde (EK1);

- " Antalya Duraliler Kaynakları İçme Suyu Kuyuları Koruma Alanı İlanı " , " Su Kirliliği Kontrol Yönetmeliği" , " , " Antalya Su ve Atıksu İdaresi Genel Müdürlüğü'nün" , " Su Havzaları Koruma ve Kontrol Yönetmeliği" ve " Tehlikeli Maddelerin Su ve Çevresinde Neden Olduğu Kirliliğin Kontrolü Yönetmeliği'nde belirtilen hükümlere uyulmalıdır.

- Akifer verimini negatif etkileyecek faaliyetler yapılmamalıdır.

- Kirlilik riski taşıyacak hiçbir sıvı katı atık alıcı ortamlara bırakılmamalıdır.

- Yeraltı depolama tanklarının sızdırmazlığı iyi bir şekilde sağlanmalıdır ve sürekli kontrol edilmelidir.

- Tesis etrafının drenajı sağlanarak tesis izole edilmeli ve drenaj hatları yağ tutucu ile sonlanarak sular sızdırmaz tankta toplanmalıdır.

- Tesiste üretilen evsel nitelikli atıksuların sızdırmaz özellikli fosseptikte toplanarak vidanjör vasıtasıyla atıksu arıtma tesisine taşınmalıdır. Ayrıca katı atıklar içinde gerekli tüm önlemlerin alınarak uygun şekilde bertaraf edilmeli, yeraltı suyu kaynaklarında kirlilik riski oluşturmaması sağlanmalıdır.

- Ayrıca 19/12/2007 tarih ve 26735 sayılı Resmi Gazete'de yayımlanan " Binaların Yangından Korunması Hakkında Yönetmeliğin 107'inci maddesinin 3 fıkrasının (ç) bendinde; " Toprak altında konulacak olan tanklar, yeraltı su seviyelerine göre uygun bir şekilde tasarlanır" ve 120'inci maddesinin 4 fıkrasının (b) bendinde " Dolum ve

boşaltım yapılan yerlerde, akan sınının yerüstü ve yeraltı su kaynaklarına ve kanalizasyona karışması önlenir" hükümlerine uyulmalıdır.

Tüm risklerin hassasiyetle değerlendirilmesi, yukarıda ki hususlara ve mevzuat hükümlerine uyulması şartıyla, inceleme sahasında yapılacak olan çalışma Kurumumuz açısından uygundur" denilmektedir.

► Antalya Valiliği Halk Sağlığı Müdürlüğü'nün " 10.03.2017 tarih ve 299 sayılı yazısında; Müdürlüğümüz Çevre Sağlığı Şube Müdürlüğü'nce 09.03.2017 tarihinde mahallinde yapılan inceleme sonucu tanzim edilen 10.03.2017 tarih ve 56 nolu rapor yazımız ekinde gönderilmiştir. Raporla belirtilen hususlara uyulması kaydıyla söz konusu alanın imara açılmasında kurumumuzca çevre ve insan sağlığı açısından herhangi bir sakınca görülmektedir.

### **RAPOR:**

Yapılan inceleme ve değerlendirme sonucunda;

- Akaryakıt ve Servis İstasyonu amaçlı mevzii 1/5000 ölçekli Nazım İmar Planı ve 1/1000 ölçekli Uygulama İmar Planı çalışması yapılmak istenen yer; Ekli krokide belirtildiği üzere, İlimiz Döşemealtı İlçesi Bademağacı Mahallesi 444 ada 2 nolu parseldir.

- Saha düz arazi olup çevresiyle aynı kottadır.

- Saha meskun mahal dışında, Antalya Burdur şehirler arası karayolu üzerinde bulunmaktadır.

- Alan içerisinde içme ve kullanma su kaynağı, termal ve mineral su kaynağına rastlanılmamıştır.

- Söz konusu parsel içerisinde Akaryakıt Satış İstasyonunun bulunduğu, Gökoğlu Petrol Ürünleri Bakliyat Gıda Turizm San. ve Tic. Ltd. Şti. adına Valilik Makamından 09.12.2004 tarih ve 3654 sayılı İkinci Sınıf Gayri Sıhhi Müessese Ruhsatı aldığı, ancak işletmenin mevcut durumda faaliyet göstermediği tespit edilmiştir.

### **SONUÇ:**

- Sağlıklı içme suyu temini, atıkların ilgili mevzuatlar çerçevesinde bertarafının sağlanması ve her aşamada; 1593 Sayılı Umumi Hıfzısıhha Kanunu hükümlerine uyularak Çevre ve Toplum sağlığının korunmasına yönelik gerekli tedbirlerin alınması kaydıyla anılan yerde Akaryakıt ve Servis İstasyonu amaçlı mevzii 1/5000 ölçekli Nazım İmar Planı ve 1/1000 ölçekli Uygulama İmar Planı çalışması yapılmasında çevre ve insan sağlığı yönünden herhangi bir sakıncanın olmadığını bildirir rapordur" denilmektedir.

► Akdeniz Elektrik Dağıtım Anonim Şirketi Tesis Müdürlüğü İnşaat ve Kamulaştırma Yöneticiliği'nin 29.03.2017 tarih ve 49421 sayılı yazısında; " Söz konusu Antalya İli Döşemealtı İlçesi, Bademağacı Mahallesi 444 ada 2 parsel numaralı taşınmazda yapılması planlanan Akaryakıt ve Servis İstasyonu Amaçlı imar planında yapılması planlanan tesislerin enerji ihtiyacını karşılayabilmek maksadı ile 1 adet yola cepheli 3.00\*7.00 ebatlarında çekme payları hariç trafo yerinin Kuvvetli akımlar şartnamesine uygun olarak Akaryakıt tank ve Pompa istasyonlarında 30 metre şartını sağlayacak şekilde TEDAŞ Genel Müdürlüğü adına ayrılması

durumunda Şirketimizce herhangi bir sakınca olmadığı bulunmamaktadır" denilmektedir.

► Türkiye Elektrik İletim A.Ş. Genel Müdürlüğü 19.Bölge Müdürlüğü (ANTALYA) Tesis ve Kontrol Müdürlüğü'nün 10.03.2017 tarih ve 95063 sayılı yazısında; İlgili yazı eki 1/25000 ölçekli haritada işaretli sahaya isabet eden, Teşekkülümüze ait mevcut bir "Enerji İletim Hattı" bulunmamaktadır" denilmektedir.

► Elektrik Üretim AŞ Genel Müdürlüğü Hidrolik Santraller Dairesi Başkanlığı Antalya ve Yöresi HES İşletme Müdürlüğü'nün 06.04.2017 tarih ve 17982 sayılı yazısında; İlgide ki yazınıza konu imar planı çalışması yapılacak alanın İşletme Müdürlüğümüz uhdesindeki tesislerle bir ilişkisi bulunmamaktadır" denilmektedir.

► Antalya Valiliği Ticaret İl Müdürlüğü'nün 13.03.2017 tarih ve 23333249 sayılı yazısında;" Uygulama İmar Planları konusu Müdürlüğümüz görev alanına girmediğinden bu hususta tarafımızdan yapılacak herhangi bir işlem bulunmamaktadır" denilmektedir.

► Antalya Valiliği İl Afet ve Acil Durum Müdürlüğü 14.03.2017 tarih 38099 sayılı yazısında; " Bu kapsamda arşivimizde yapılan çalışma neticesinde, Döşemealtı İlçesi Bademağacı Mahallesi 444 ada 2 parsel sınırları içerisinde, 7269 sayılı kanun kapsamında, herhangi bir Afete Maruz Bölge tespit edilememiştir" denilmektedir.

► Milli Savunma Bakanlığı Akaryakıt İkmal ve NATO POL Tesisleri İşletme Başkanlığı Antalya İşletme Müdürlüğü'nün 14.03.2017 tarih ve 20397 sayılı yazısında; " Antalya İli Döşemealtı İlçesi Bademağacı Mahallesi 444 ada 2 parsel numaralı taşınmazda faaliyette bulunacağı belirtilen Akaryakıt Servis İstasyonunun, Akaryakıt Boru Hattımıza herhangi bir sakınca oluşturmadığı görülmüştür" denilmektedir.

► BOTAŞ Boru Hatları İle Petrol Taşıma A.Ş. Konya Şube Müdürlüğü'nün 08/03/2017 tarih ve 10023 sayılı yazısında, " Söz konusu imar planı yapılacak olan taşınmaz; 36 inç çapındaki, yüksek basınçlı Antalya Loop Doğalgaz İletim Hattımı yaklaşık 4446 metre uzaklıkta bulunmaktadır. Bundan dolayı imar planı yapılmasında, mevcut doğal gaz boru hattımız açısından herhangi bir sakınca bulunmamaktadır. Boru hatlarımız üzerinde veya mücavirinde yapılacak inşaat çalışmalarında; 04.07.2014 tarih ve 29050 sayılı Resmi Gazetede yayımlanan " BOTAŞ Ham Petrol ve Doğal Gaz Boru Hattı Tesislerinin Yapımı ve İşletilmesine Dair Teknik Emniyet ve Çevre Yönetmeliği" hükümleri dikkate alınmalıdır" denilmektedir.

► Ulaştırma Denizcilik ve Haberleşme Bakanlığı VI.Bölge Müdürlüğü 25.04.2017 tarih ve 9370 sayılı yazısında; " Bölge Müdürlüğümüzce yerinde yapılan incelemede, yazımız eki koordinatları verilen alanda akaryakıt istasyonunun mevcut olduğu ancak faaliyette bulunmadığı tespit edilmiştir. Teklif imar planı koordinatlarının yerinde yapılan ölçümler ile örtüşlüğü görülmüş olup, imar planı yapılması teklif edilen alanda planlanan yatırımlar bulunmadığından imar planı hazırlanmasında sakınca bulunmamaktadır" denilmektedir.

► T.C. Karayolları Genel Müdürlüğü 13.Bölge Müdürlüğü'nün 25.04.2017 tarih ve 125260 sayılı yazısında; " Söz konusu parselin bulunduğu kesimin; Bölgemiz yol ağına dahil 650-14 KK. Nolu Burdur (Burdur-Antalya İl Sınırı)-Antalya bölünmüş devlet yolunun 4+350 Km'sinde olduğu, anılan kesimde 45 metre kamulaştırma genişliği içerisinde mevcut yolun 2\*2 olarak taşıt trafiğine fiilen açıldığı, kamulaştırma sınırından sonra Yapı Çekme Mesafesinin 25 metre olarak işlendiği görülmüş olup; Onaylanan plan ektedir.

Tesiste tadilat yapılmasına karar verilmesi halinde; Tesis sahibi tarafından hazırlanacak gerekli bilgi ve belgelerle (Tapu,imar plan örneği Yönetmeliğin 37-38-40 ve 41. Maddelerinde belirtilen şartlara uygun olarak hazırlanmış 4 adet onaylı vaziyet planı) birlikte ilgili Belediye Başkanlığına (Döşemealtı) müracaat edilmesi, İlgili Belediye Başkanlığının da Yönetmeliğin 39. Maddesi gereğince kurumumuzdan uygun görüş alması zorunludur.

İmar Planı yapılmış olmasının İnşaat Tadilat Ruhsatı açısından müktesep hak teşkil etmeyeceği bildirilmektedir" denilmektedir.

► Orman Genel Müdürlüğü Antalya Orman Bölge Müdürlüğü Antalya Orman İşletme Müdürlüğü'nün 31.03.2017 tarih ve 667297 sayılı yazısında; İnceleme: Bademağacı Mahallesi orman kadastro çalışmaları;

- 3116 sayılı yasaya göre 1942 tarihinde,
- 3302 sayılı yasaya göre 01.04.1991 tarihinde,
- 5831 sayılı yasaya göre kullanım kadastrosu yapılmış ve 2/B alanlarındaki fenni hatalar giderilmiş ve 26.07.2010 tarihinde ilan edilerek kesinleşmiştir.

Komisyonumuzca yukarıda belirtilen orman kadastro çalışmaları, İşletme Müdürlüğümüz kayıtları ve 6831 sayılı yasanın 12. Maddesinin 6292 sayılı yasanın 10. Maddesinin 6 fıkrası ile eklenen "Orman kadastrosu yapılıp kesinleşen yerlerde, orman idaresince başka bir değerlendirme yapılmaksızın kesinleşen orman kadastrosuna göre işlem yapılır." hükmü gereğince yapılan inceleme neticesinde;

- 6831 Sayılı yasanın 1. Maddesinin göre Orman Sayılan yerlerden olmadığı
- 2.Madde veya 2/B Madde uyarınca hazine adına orman sınırları dışına çıkarılan yerlerden olmadığı,
- 6831 sayılı yasa kapsamında izin işlemlerine konu edilmediği
- Genel Müdürlüğümüzün tüzel kişiliğinin gayrimenkullerinden olmadığı tespit edilmiştir.
- İmar Uygulaması Çalışması yapılmasında Kurumumuz açısından sakınca bulunmamaktadır.

### **SONUÇ:**

Antalya İli Döşemealtı İlçesi Bademağacı Mahallesi de bulunan 444 ada 2 parsel numaralı taşınmazda akaryakıt servis istasyonu yapımı amacıyla İmar Uygulaması çalışmaları yapılmasında, orman sayılmayan yerde kalması nedeniyle kurumumuzca sakınca yoktur.

### **NOT:**

Bu inceleme arşivimizde mevcut olan Mahkeme kararları ve Orman Kadastro Dosyası esas alınarak yapılmış olup, ancak Kurumumuza ulaşmamış Mahkeme

Kararları ve Tapu Sicil kayıtlarında çıkabilecek şerhleri bağlayıcı nitelikte değildir" denilmektedir.

► Antalya Valiliği Çevre ve Şehircilik İl Müdürlüğü'nün 16.03.2017 tarih ve 4840 sayılı yazısında; " Planlı Alanlar TİP İmar Yönetmeliği'nin 40. Maddesinde " İmar planlarında akaryakıt istasyonu olarak belirlenen alanlarda istasyonlar arası mesafe ve diğer kriterlerle ilgili mevzuata uyulması şartıyla; akaryakıt ve servis istasyonları, CNG otogaz istasyonları, LPG otogaz istasyonlar, hidrojen üretim ve dolun istasyonları yapılabilir. Yapı yüksekliği 2 katı geçmemek şartıyla; bünyelerinde kullanıcıların asgari ihtiyaçlarını karşılayacak ot-market, çay ocağı, büfe, oto elektrik, lastikçi, yıkama yağlama gibi fonksiyonlar yer alabilir." hükmü yer almaktadır.

Mekansal Planlar Yapım Yönetmeliği'nin 10. maddesinin (2) ve (3) nolu fıkrasında " Planlar, Bakanlıkça belirlenen ve EK-1 Gösterimler başlığı altında yer alan EK-1a Ortak Gösterimler, EK-1b Mekansal Strateji Planları Gösterimleri, EK-1c Çevre Düzeni Planı Gösterimleri, EK-1ç Nazım İmar Planı Gösterimleri, EK-1d Uygulama İmar Planı Gösterimleri ve Ek-1e Detay Kataloğuna uygun olarak hazırlanır. Gösterim listesine ilişkin teklif niteliğinde olan, öznitelikler ve kodlamalar ile planların özelliği gereği ihtiyaç duyulacak gösterim tür ve tipi Bakanlıkça değerlendirilerek uygun görülen gösterimler, Bakanlığın İnternet sayfasında ilan edilir. Bakanlıkça ilan edilmeyen gösterim planlarda uygulanamaz." hükmü yer almaktadır.

Yapılacak projeler kapsamında Su Kirliliği Kontrol Yönetmeliğinin Su Kalitesine İlişkin Planlama Esasları ve Yasaklar başlığı altındaki hükümlere ve Suların Korunması ile İlgili Esasların belirtildiği 4. maddedeki hükümlere uyulması, söz konusu alanda yapılmak istenen proje kapsamında oluşacak her türlü atıksu ve atığın bertarafı ile ilgili olarak ilgili yönetmelikler çerçevesinde gerekli tedbirlerin alınması, ayrıca yapılması planlanan faaliyetin hazırlık ve işletme döneminde çevre değerlerinin korunması amacıyla 2872 Sayılı Çevre Kanunu ve bu Kanuna istinaden yürürlüğe giren yönetmeliklerin ilgili hükümlerine uyulması, Mer'i mevzuat çerçevesinde ilgili kurum ve kuruluşlardan gerekli izinlerin alınması, ekolojik dengenin bozulmamasına, çevrenin korunmasına yönelik tedbirlere riayet edilmesi gerekmektedir.

Bakanlığımızca onaylanan Antalya-Burdur-Isparta Planlama Bölgesi 1/100000 ölçekli ÇDP değişikliği ile 5.3 maddesine yapılan "Planlama bölgesindeki Büyükşehir Belediye sınırları içerisinde, bu planın onayından sonraki iş ve işlemler 644 sayılı kanun hükmünde kararname ve büyükşehir belediyesi kanunu uyarınca Büyükşehir Belediyesince yürütülür." plan hükmü ilavesi yapılmış olup, söz konusu faaliyete ilişkin Antalya-Burdur-Isparta Planlama Bölgesi 1/100000 ölçekli ÇDP kapsamındaki görüşlerin Antalya Büyükşehir Belediyesinden temin edilmesi gerekmektedir.

14/06/2014 tarihli ve 29030 sayılı Resmi Gazete'de yayımlanan Mekansal Planlar Yapım Yönetmeliği'nde mevzi imar planı tanımı bulunmaması nedeniyle artık mevzi imar planı yapılması mümkün bulunmamakta, üst kademe planlara uygun Uygulama İmar Planı yapılması gerekmektedir. Anılan yönetmeliğin 35. maddesi ile 2013/17 sayılı Bakanlığımız Genelgesi gereği planların kesinleşmesini takip eden on beş gün içinde İl Müdürlüğümüze gönderilmesi gerekmektedir.

Ayrıca, planların hazırlanması sürecinde 3194 sayılı İmar Kanunu, Mekansal Planlar Yapım Yönetmeliği ve Bakanlığımızın konuyla ilgili mevzuata uygun işlem yapılarak yürürlükteki mevzuat çerçevesinde ilgili kurum ve kuruluşlardan her türlü izinlerin alınması gerekmektedir.

Yazınız ekinde yer alan bilgi ve belgelerden; söz konusu parselde halihazırda yer alan akaryakıt ve servis istasyonunun 2004 yılından satış işlemlerinin gerçekleştirildiği 2016 yılına kadar faaliyet gösterdiği anlaşılmakta olup, planlama süreci tamamlanıp imar mevzuatı bakımından gerekli belgelerin (ruhsat, yapı kullanma izin belgesi vb.) tamamlanmadan söz konusu tesisin kullanıma açılmaması hususunda gerekli tedbirlerin alınmasının uygun olacağı değerlendirilmektedir" denilmektedir.

► Antalya Valiliği İl Gıda Tarım ve Hayvancılık Müdürlüğü'nün 07.06.2017 tarih ve 1491 sayılı yazısında; Karayolları 13. Bölge Müdürlüğü'ne hitaben yazılan ilgi (b) tarih ve sayılı yazımız ile tarafımızca yapılan dosya incelemesi neticesinde; özette taşınmazın tapu sicilinde akaryakıt ve servis istasyonu olduğu, söz konusu taşınmaza Antalya İl Sağlık Müdürlüğü'nün 09.12.2004 tarih ve 3654 sayılı kararı ile " İkinci Sınıf Gayri Sıhhi Müesseselere Ait Açılma" ruhsatı verildiği, mülga Bayındırlık Bakanlığı Karayolları Genel Müdürlüğü Karayolları 13.Bölge Müdürlüğü'nün 7582521 işletme ruhsatı belgesinden 20.03.1978 yılında inşaat ön izni, 29.03.1979 tarihinde inşaat izni verildiği anlaşıldığı, ancak söz konusu belgenin kurum görüşü talep edilen 444 ada 2 parsel (eski 2653 numaralı parsel) için verilip verilmediği net olarak anlaşılamamış olduğu;

Kurum görüş talep edilen Antalya İli, Döşemealtı İlçesi, Bademağacı Mahallesi sınırları içerisinde bulunan 444 ada 2 parsel numaralı (eski 2653 numaralı parsel) taşınmaz ile ilgili olarak dosya ekinde gönderilen mülga Bayındırlık Bakanlığı Karayolları Genel Müdürlüğü Karayolları 13.Bölge Müdürlüğü'nün 7582521 işletme ruhsatı belgesinin söz konusu taşınmaza ait olup olmadığının, ait ise izin verilen alanın yüzölçümünün ekte gönderilen vaziyet planı da göz önüne alınarak değerlendirilmesi (söz konusu 7582521 numaralı işletme ruhsatında bu ruhsatın alındığı andaki durumu muhafaza etmesi şartıyla geçerli olduğu belirtilmiştir.) ve bet bir şekilde tarafımıza görüş bildirilmesi talep edilmiştir.

Karayolları 13. Bölge Müdürlüğü'nün ilgi (c) tarih ve sayılı yazısı ile; mülga Bayındırlık Bakanlığı Karayolları Genel Müdürlüğü Karayolları 13.Bölge Müdürlüğü'nün 7582521 işletme ruhsatı ile 20.03.1978 yılında inşaat ön izni, 29.03.1979 tarihinde inşaat izni verilen Antalya İli, Döşemealtı İlçesi, Bademağacı Mahallesi sınırları içerisinde bulunan 444 ada 2 parsel numaralı taşınmazın eski 2653 parsel numaralı taşınmaz ile aynı olduğunun Bölge Müdürlüğü kayıtlarından anlaşıldığının belirtildiği , ancak alanın net bir şekilde belirtilmediği anlaşılmış; İlgi (ç) tarih ve sayılı yazımız ile 5.585.99 m<sup>2</sup> yüzölçümüne sahip 444 ada 2 parsel numaralı taşınmazın ne kadarlık kısmına izin verildiğinin net bir şekilde bildirilmesi talep edilmiştir.

Karayolları 13. Bölge Müdürlüğü'nün ilgi (d) tarih ve sayılı yazısı ile Karayolları 13. Bölge Müdürlüğü'nünce 17.03.1978 tarih ve 13/002 Nolu Ön İzin Belgesi, 29.03.1979 tarih ve 13 006 79 nolu İnşaat İzin Belgesi, 14.09.1982 tarih ve 13 0005 80 Nolu İşletme Ruhsatlarının 20.05.2016 tarihinde Sedat Ağaçhanlı adına düzenlenen 444 ada 2 parsel (eski 2653 numaralı parsel) tamamı için geçerli olduğu, onaylı öz izin örneklerinin ilgi yazı ekinde gönderildiği belirtilmiştir.

Tarım arazilerinin tarım dışı amaçlı kullanımı için ilk mevzuat 11.03.1989 tarihinde düzenlendiğinden, Gıda Tarım ve Hayvancılık Bakanlığı Tarım Reformu Genel Müdürlüğü'nün 10.10.2013 tarih ve 3638-84367 sayılı talimatının Tarım Arazilerinin Amaç Dışı Kullanımı başlıklı maddesinin 10.5 sayılı alt başlığında belirtilen ".... Tarım arazilerinin kullanımı ile ilgili ilk mevzuat düzenlemesi 11/03/1989 tarihinde

yapılmıştır. İzinsiz kullanımın bu tarihten önce gerçekleştiğinin belgelenmesi halinde, bu alanlar ile ilgili 5403 sayılı Kanun kapsamında yapılacak bir işlem bulunmadığı ilgisine bildirilecektir." denmektedir.

Antalya İli Döşemealtı İlçesi, Bademağacı Mahallesi sınırları içerisinde bulunan 444 ada 2 parsel numaralı (eski 2653 numaralı parsel) 5.585.99 m<sup>2</sup> yüzölçümüne sahip, üzerine akaryakıt ve servis istasyonu amaçlı 1/5000 ölçekli Nazım İmar Planı ve 1/1000 ölçekli Uygulama İmar Planı yapımına esas kurum görüşü talep edilen taşınmazın Karayolları 13. Bölge Müdürlüğü'nün ilgi (d) tarih ve sayılı yazısı (Karayolları 13. Bölge Müdürlüğü'nce 17.03.1978 tarih ve 13/002 Nolu Ön İzin Belgesi, 29.03.1979 tarih ve 13 006 79 nolu İnşaat İzin Belgesi, 14.09.1982 tarih ve 13 0005 82 Nolu İşletme Ruhsatlarının 20.05.2016 tarihinde Sedat Ağaçanlı adına düzenlenen 444 ada 2 parselin (eski 2653 numaralı parsel) tamamı için geçerli olduğu, onaylı ön izin örneklerinin ilgi yazı ekinde gönderildiği belirtilmiştir.) ve dosya ekinde sunulan evrakların incelenmesi sonucu söz konusu izinsiz arazi kullanımının 11.03.1989 tarihinden önce gerçekleştiğinin belgelenmiş olması hasebiyle 10.10.2013 tarih ve 3638-84367 sayılı Talimatın 10.5 sayılı alt başlığında belirtilen hükümler gereğince 5403 sayılı Toprak Koruma ve Arazi Kullanımı Kanunu kapsamında yapılacak bir işlem bulunmamaktadır" denilmektedir.

Planlama alanında; Antalya Valiliği, Çevre ve Şehircilik İl Müdürlüğü'nce 23.10.2017 tarihinde onaylanan 1/1000 ölçekli imar planına esas jeolojik etüt raporunda belirtilen hususlara uyulacaktır. Bu raporda belirtilen önemli hususlar aşağıda verilmiştir;

### **SONUÇ VE ÖNERİLER**

**1-)** Bu çalışma ile Antalya İli Döşemealtı İlçesi Bademağacı Mahallesi 444 Ada 02 parsel 5586 m<sup>2</sup> (**0,56Ha**) arazinin, İmar Planına Esas Jeolojik-Jeoteknik etüt raporu hazırlanacaktır. 1/1000 ölçekli İmar Planına Esas Jeolojik/Jeoteknik etüdün yapılarak, arazinin yerleşime uygunluğunu, yapılaşmayı olumsuz yönde etkileyebilecek jeolojik oluşumların bulunup bulunmadığının saptanması ve yapılara temel teşkil edecek mevcut zemin cinslerinin belirlenmesine yönelik olarak, jeolojik araştırmaların yapılıp, yerleşime uygunluk durumunun değerlendirilmesi amaçlanmıştır.

644 sayılı KHK Çevre ve Şehircilik Bakanlığının Mekânsal Planlama Genel Müdürlüğü'nün 28.09.2011 Tarih ve 102732 sayılı genelgesi doğrultusunda 19.08.2008 gün ve 10337 ile 13171 sayılı genelgeler doğrultusunda Format 3'e uygun olarak hazırlanmıştır.

**2-)** İnceleme alanında 3 adet 15 m derinlikte olmak üzere 3 farklı lokasyonda jeoteknik amaçlı sondaj yapılmıştır. Ayrıca inceleme alanında 3 lokasyonda MASW ölçümü ve 3 lokasyonda Mikrotremör ölçümü yapılmıştır. 1 Adet Özdirenç çalışması yapılmıştır.

**3-)** T.C Çevre ve Şehircilik Bakanlığı Mekansal Planlama Genel Müdürlüğü tarafından 15.04.2014 tarihinde onaylanan "Antalya-Burdur Planlama Bölgesi 1/100000 Ölçekli Çevre Düzeni Planında inceleme alanının "Makilik-Fundalık-Çalılık Alanlar" içinde kalmaktadır.



4-) İnceleme alanı sınırlarının çoğu kısmı denizde kalmaktadır. Topoğrafik kodun az ve eğim yüzdesinin %0-10 aralığında olduğu belirlenmiştir. Eğim Tanımlarının Yüzde (%) Olarak Tanımlanmaları tablosuna göre (Tablo 2); inceleme alanı "Yumuşak – Eğimli Alanlar" aralığında değerlendirilmiştir.

5-) İnceleme Alanının tamamında Alüvyon birim yer almaktadır. Birim kendi içerisinde değişen boyutlarda az miktarda çakıllar içermektedir. Çakıl taneleri genellikle grimsi beyaz renklerde iyi yuvarlaklaşmıştır. Birim içerisinde çakıllar ile birlikte siltli kilde bulunmaktadır.

Antalya Burdur karayolu üzerinde yer alan sahada yoldan kaynaklanan kot farkını gidermek için ortalama 2 m dolgu yapılmıştır. Dolgu birimin altında yer alan siltli kil birimi gri, grimsi yeşil renklerde çok az çakıl içermektedir.

6-) İnceleme alanında açılan jeoteknik amaçlı sondajlarda (SK-1, SK-2, SK-3) siltli kil birimi geçilmiştir. Sondajlardan alınan numuneler üzerinde yapılan Elek Analizi, Attarberg Limitleri deney sonuçları ekte verilmiştir. İnceleme alanında 3 lokasyonda Sismik Kırılma, Sismik Masw ve 3 adet Mikrotremör ölçümleri yapılmıştır. İnceleme alanında açılan jeoteknik amaçlı sondajlarda 2m dolgu birim 2-15 m arasında ise az çakıl içeren siltli kil birimi geçilmiştir. İnceleme alanında açılan sondajlardan alınan numuneler üzerinde yapılan laboratuvar deney sonuçlarına göre İnceleme alanında yapılan sondajlarda alınan numunelerde zemin tanımlaması siltli kil (CL) olarak belirlenmiştir. SPT -N<sub>30</sub> Değerleri 29-92 aralığında tespit edilmiş olup Sertlik Tanımı Arasındaki İlişisine göre inceleme alanı sertlik tanımı "Sert - Çok Sert" olarak tanımlanmıştır.

1. Tabaka Vs hızları 266-283 m/sn, Vp hızları 719-814 m/sn ve tabaka kalınlığı 1.5 m, 2. Tabaka Vs hızları 334-359 m/sn, Vp hızları 942-1003 m/sn aralığında belirlenmiştir. Attarberg Limitleri deney sonuçlarına göre Plastisite indisi %21.3-%22.1 olduğu tespit edilmiştir. Elek Analizlerinin sonuçlarına göre (EK.8) Kil-Silt miktarı %83 - %93, Kum miktarı %7 - %15 ve çakıl miktarı %0-%2 arasında bulunmuştur. İnceleme alanında yapılan sismik ölçümlerde alüvyon için zemin grubu "C", zemin sınıfı "Z3" olarak değerlendirilmiştir.

7-) İnceleme alanında farklı lokasyonlarda Sara Doremi marka Sinyal biriktirmeli Sismograf ile 3 adet sismik serilim, Sara Doremi marka Mikrotremör cihazıyla 3 lokasyonda kayıt alınmıştır.

P dalga hızına bağlı olarak sökülebilirliği sınıflamasında I. Tabaka "Kolay", II. Tabaka "Orta" olarak tanımlanmıştır.

S dalga hızına göre zemin sınıflamasında 1. tabaka zemin gurubu "D" sökülebilirliği "Sert/Sıkı Zemin" 2. tabaka zemin gurubu "D" sökülebilirliği "Sert/Sıkı Zemin", aralığındadır.

Elastisite modülüne göre sıkışabilirlik sınıflamasında 1. tabaka "Zayıf" 2. tabaka "Orta" olarak belirlenmiştir.

Kayma modülüne göre Dayanım sınıflamasında 1. tabaka "Zayıf" 2. tabaka "Orta" olarak belirlenmiştir.

Bulk modülüne göre Sıkışabilirlik sınıflamasında 1. tabaka "Az" 2. tabaka "Orta" aralığında belirlenmiştir.



Poisson oranına göre Zemin Sıklığı sınıflamasında 1. tabaka "**Çok Gevşek**" 2. tabaka "**Çok Gevşek**", olarak tanımlanmıştır.  
Yoğunluk sınıflamasına göre 1. tabaka "**Orta**" 2. tabaka "**Orta**", olarak tanımlanmıştır.

**8-)** İnceleme alanında yapılan sondajlarda yeraltı suyuna rastlanmamıştır. DSİ 13. Bölge Müdürlüğü 10.03.2017 tarih ve 89404551-754-164117 sayılı yazısında söz konusu alanın mevcut ve mutasavver projeler dışında kaldığı belirtilerek planlama yapılmasında bir sakınca görülmemiştir.

**9-)** İnceleme alanı Türkiye Deprem Bölgeleri Haritasında 2.Derece Deprem Bölgesinde yer almaktadır. Spektrum Karakteristik Periyotları  $T_A = 0.15 - T_B = 0.60$  s, etkin ivme katsayısı  $A_0 = 0.30 - 0.40$  g aralığında seçilmelidir.

"Deprem Bölgelerinde Yapılacak Binalar Hakkındaki Yönetmelik" hükümlerine uyulmalıdır.

**10-)** İnceleme alanının da yapılan arazi deneylerinde  $SPTN_{30}$  değerlerinin yüksek olduğu ve yapılan elek analizi deney sonuçlarına (Ek.16) göre, Elek Analizlerinin sonuçlarına göre Kil-Silt miktarı %83 - %93, Kum miktarı %7 - %15 ve çakıl miktarı %0-%2 aralığında olması ve  $SPTN_{30}$  değerlerinden elde edilen Terzaghi (1967)-Pack'e göre "5.2 – 6.8 kg/cm<sup>2</sup>" aralığındadır. Yapılan oturma hesabı sonucunda oturma miktarı "2.86 - 3.07 cm" aralığında bulunmuş olup, bu değerler tablo 34 de verilen oturma sınırları içerisinde kalmaktadır. Bu veriler neticesinde inceleme alanı, yerleşime uygunluk değerlendirmesi açısından **Uygun Alanlar-1(Zemin Ortamlar)** içerisinde tanımlanmış eklerde belirtilen jeoloji, yerleşime uygunluk ve eğim haritalarında "**UA-1**" simgesi ile karakterize edilmiştir.

Söz konusu alanda yapılaşma esnasında yapı temel alanlarında yapılacak yapı bazlı zemin etüdü çalışmalarına bağlı olarak temel tipi, temel boyu ve bu alanlarda yapılacak derin kazılarda yapı temel alanlarının yağışlı havalarda yağmur sularından etkilenmemesi için proje müellifi tarafından gerekli mühendislik önlemleri alınmalıdır.

Bu alanlarda;

- Kazı sonrası oluşacak şevler açıkta bırakılmamalı, uygun projelendirilmiş istinat yapılarıyla desteklenmelidir.
- Yüzey ve sızıntı sularının, projeye esas yapıları etkisine karşı drenaj sistemi uygulanmalıdır.
- Ruhsata esas zemin etüt çalışmalarında, projeye esas yapı yüklerinin temel tipi, temel derinliği ve yapı yüklerinin taşıtılacağı seviyelerin mühendislik parametreleri ile stabilite analizleri ayrıntılı olarak irdelenmeli, alınabilecek mühendislik önlemleri belirlenmelidir.

**11-)** İnceleme alanında yapılacak tüm yapılar için "Afet Bölgelerinde Yapılacak Yapılar Hakkında Yönetmelik" hükümlerine uyulmalıdır.

**12-)** Bu rapor imar planına esas jeolojik- jeoteknik etüt raporudur. **zemin etüt raporu yerine kullanılamaz.** Projeye esas parametreler zemin etüt çalışmalarında belirlenmelidir.

## 2. PLANLAMA KARARLARI

Öneri 1/5000 ölçekli Nazım İmar Planında; 444 ada 2 nolu parselin kullanım fonksiyonu Akaryakıt ve Servis İstasyonu Alanı olarak planlanmıştır.

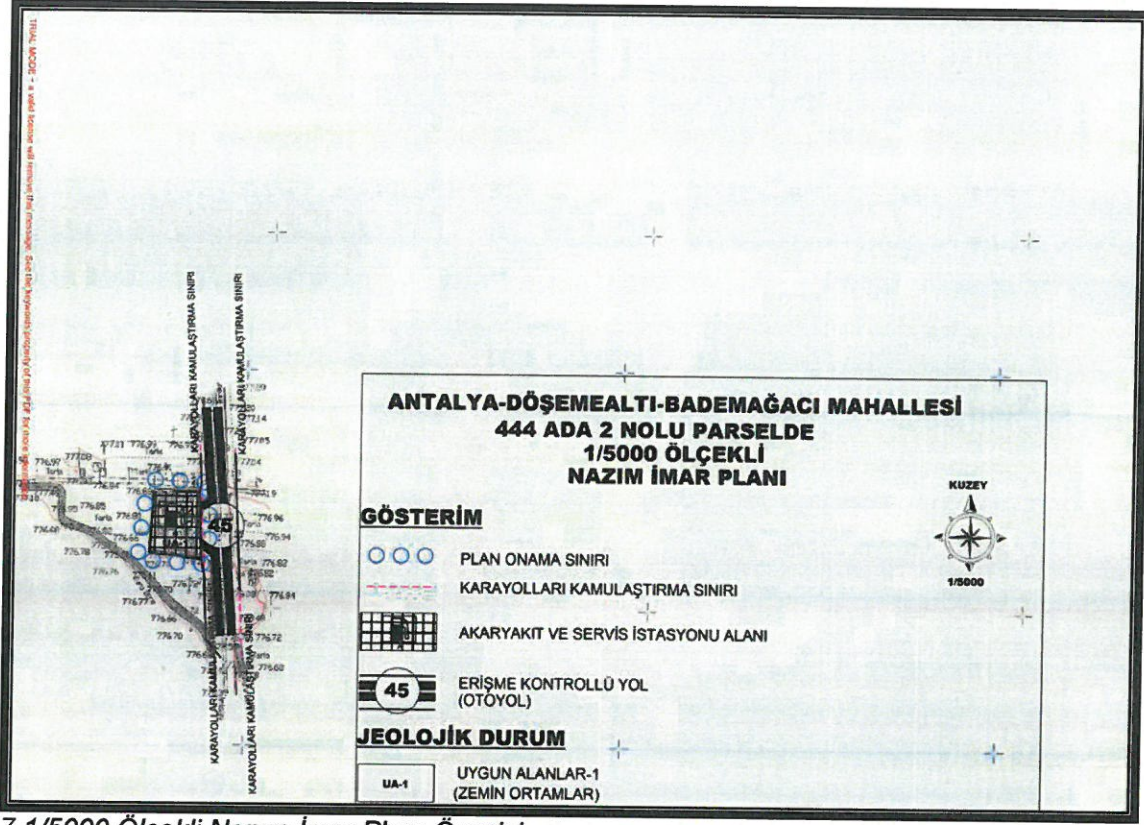
444 ada 2 nolu parselin içerisinde Akaryakıt ve Servis İstasyonunun yerleşim planını gösteren 1/200 ölçekli Vaziyet Planı rapor ekinde sunulmuştur.

Planlama alanına aşağıdaki plan notu eklenmiştir;

- 1-) Akaryakıt ve Servis İstasyonu Alanında trafik akışını engellemeyecek şekilde ağaçlandırma yapılacaktır.
- 2-) LPG ikmal istasyonlarında; İstasyonla ilgili genel kurallar emniyet kuralları ve istasyonda bulunan bölümlerin (tanklar, dispanserler, yapılar, pompa ve aksamı vb.) binalar vb. yerlere olan mesafeleri TSE 11939 standartına uygun olacaktır.
- 3-) Akaryakıt ve Servis İstasyonu Alanı içerisinde; Dinlenme tesisi, otel, restoran, alış-veriş birimleri, market, hediyelik ve yöresel eşya sergi ve satış üniteleri köy pazarı, LPG, Akaryakıt ve Servis İstasyonu, araç yıkama vb. yapılabilir.
- 4-) Karayolları kenarında yapılacak ve açılacak tesisler hakkında yönetmeliği hükümlerine uyulacaktır. Ayrıca bu yönetmeliğin 41. maddesinde belirtilen yapı yaklaşma mesafeleri hükümlerine uyulacaktır.
- 5-) Antalya Su ve Atıksu İdaresi (ASAT)'NİN 20.03.2017 tarih ve 9817 sayılı yazısında belirtilen hususlara uyulacaktır.
- 6-) 1593 sayılı umumi hıfzısıhha kanununa ve ilgili yönetmeliklerin hükümlerine uyulacaktır.
- 7-) 2872 sayılı çevre kanunu ve işçi sağlığı ve iş güvenliği tüzüğü hükümlerine uyulacaktır.
- 8-) 26.11.2005 tarih ve 26005 sayılı resmi gazetede yayımlanan "Tehlikeli Maddelerin Su ve Çevresinde Neden Olduğu Kirliliğin Kontrolü Yönetmeliğinde" belirtilen hükümlere uyulacaktır.
- 9-) Çevre ve Şehircilik İl Müdürlüğü'nce 23.10.2017 tarihinde onaylanan 1/1000 ölçekli imar planına esas jeolojik etüt raporunda belirtilen hususlara uyulacaktır.
- 10-) Çevre ve Şehircilik Bakanlığı'nca onaylanan Antalya-Isparta-Burdur planlama bölgesi 1/100000 ölçekli çevre düzeni planı ve plan hükümleri geçerlidir.
- 11-) Akdeniz Elektrik Dağıtım Anonim Şirketi'nin 29.03.2017 tarih ve 49421 sayılı yazısında belirtilen hususlar uyulacaktır.

- 12-) Karayolları Genel Müdürlüğü'nün 25.04.2017 tarih ve 125260 sayılı yazısında belirtilen hususlar uyulacaktır.
- 13-) Türkiye Elektrik İletim Anonim Şirketi'nin 10.03.2017 tarih ve 95063 sayılı yazısında belirtilen hususlara uyulacaktır.
- 14-) Halk Sağlığı Müdürlüğü'nün 10.03.2017 tarih ve 299 sayılı yazısında belirtilen hususlar uyulacaktır.
- 15-) Elektrik Üretim Anonim Şirketi'nin 06.04.2017 tarih ve 17982 sayılı yazısında belirtilen hususlar uyulacaktır.
- 16-) Orman Genel Müdürlüğü'nün 31.03.2017 tarih ve 667297 sayılı yazısında belirtilen hususlar uyulacaktır.
- 17-) Çevre ve Şehircilik İl Müdürlüğü'nün 16.03.2017 tarih ve 4840 sayılı yazısında belirtilen hususlar uyulacaktır.
- 18-) Devlet Su İşleri Genel Müdürlüğü'nün 10.03.2017 tarih ve 164117 sayılı yazısında belirtilen hususlara uyulacaktır.
- 19-) Antalya Kültür Varlıklarını Koruma Bölge Kurulu Müdürlüğü'nün 27.03.2017 tarih ve 1311 sayılı yazısında belirtilen hususlar uyulacaktır.
- 20-) İl Gıda Tarım ve Hayvancılık Müdürlüğü'nün 07.06.2017 tarih ve 1491 sayılı yazısında belirtilen hususlar uyulacaktır.
- 21-) Ticaret İl Müdürlüğü'nün 13.03.2017 tarih ve 23333249 sayılı yazısında belirtilen hususlar uyulacaktır.
- 22-) İl Afet ve Acil Durum Müdürlüğü'nün 14.03.2017 tarih ve 38099 sayılı yazısında belirtilen hususlar uyulacaktır.
- 23-) Akaryakıt İkmal ve NATO POL Tesisleri İşletme Başkanlığı Antalya İşletme Müdürlüğü'nün 14.03.2017 tarih ve 20397 sayılı yazısında belirtilen hususlar uyulacaktır.
- 24-) Boru Hatları ile Petrol Taşıma A.Ş. Konya Şube Müdürlüğü'nün 08.03.2017 tarih ve 10023 sayılı yazısında belirtilen hususlar uyulacaktır.
- 25-) Ulaştırma, Denizcilik ve Haberleşme Bakanlığı VI. Bölge Müdürlüğü'nün 25.04.2017 tarih ve 9370 sayılı yazısında belirtilen hususlar uyulacaktır.
- 26-) Belirtilmeyen hususlarda 3194 sayılı İmar Kanunu ve İlgili Yönetmelikleri ile diğer Mevzuat Hükümlerine uyulacaktır.

ANTALYA-DÖŞEMEALTI-BADEMAĞACI 444 ADA 2 NOLU PARSELDE  
1/5000 ÖLÇEKLİ NAZIM İMAR PLANI- PLAN AÇIKLAMA RAPORU



7. 1/5000 Ölçekli Nazım İmar Planı Önerisi

Nazım İmar Planı önerisi; ana plan kararlarını bozmadan, ulaşım sisteminde arazi kullanımlarının konumunda, yoğunluğunda değişiklik yapılmadan, plan bütünüyle uyumlu olacak şekilde, şehircilik ilkelerine uygun, kamu yararı amacıyla hazırlanmıştır.

Gereği için bilgilerinize arz ederiz. Saygılarımızla.

AKDENİZ PLANLAMA BÜROSU

Funda YÖRÜK - Şehir Plancısı  
Etiler Mahallesi Evliya Çelebi Caddesi 861 Sok.  
Beyaz Apt.No:5 K:1 D:1 Muratpaşa / ANTALYA  
Tic Sicil No: 248 67 50 / akdenizplanlama@gmail.com

NİLÜFER TOPRAKÇIOĞLU

Şehir Plancısı  
Yeterlilik Kararı: 01/01/2010 (A)  
Dip No: 5301 OD U 1973  
Oda Sicil No: 127

TMMOB Şehir Plancıları Odası	<b>KAYDEDİLMİŞTİR</b>
 P2K5ZS4P	MD Tarihi: 30.10.2017 Proje Kayıt No: 07-2017-2323 Üye: FUNDA YÖRÜK (2560)
<small>Yukarıda bilgileri verilen planlama işini üstlenen yetkili plancının, Odamıza kayıt ve tescilinin bulunduğu; söz konusu iş için odamıza başvurduğu tarih itibarıyla herhangi bir mesleki kısıtlılığının bulunmadığı kaydedilerek, Üye Kayıt Sicil Durum Belgesi düzenlenmiştir.</small>	

Antalya Büyükşehir Belediyesi  
07.03.2022/236 Tarih ve Sayılı Meclis Kararı ile  
Onaylanan Plan Eki Plan Rapor / Plan Hükmüdür