




ANTALYA BÜYÜKŞEHİR BELEDİYESİ
İMAR VE BAYINDIRLIK KOMİSYONU RAPORU

Tarih:26.04.2022

BİRİM	İMAR VE ŞEHİRCİLİK DAİRESİ BAŞKANLIĞI
TALEP SAHİBİ	KAŞ BELEDİYESİ
MECLİS TOPLANTISININ TARİHİ VE GÜNDEM MADDESİ	Büyükşehir Belediye Meclisinin 11.04.2022 tarihli toplantısında gündemin 105. maddesinde görüşülerek İmar ve Bayındırlık Komisyonuna havale edilmiştir.
TALEP KONUSU	Antalya Kültür Varlıklarını Koruma Bölge Kurulunun 23.02.2022 tarih ve 13535 sayılı kararı ile uygun bulunan; Kaş Belediyesi sınırları içinde, Kalkan Tarihi Kent Merkezi Kentsel Sit ve Koruma Alanında 1/5000 ölçekli Koruma Amaçlı Nazım İmar Planı Plan Hükümleri Değişikliği.
KOMİSYON RAPORU:	Antalya Kültür Varlıklarını Koruma Bölge Kurulunun 23.02.2022 tarih ve 13535 sayılı kararı ile uygun bulunan; Kaş Belediyesi sınırları içinde, Kalkan Tarihi Kent Merkezi Kentsel Sit ve Koruma Alanında 1/5000 ölçekli Koruma Amaçlı Nazım İmar Planı Plan Hükümleri Değişikliği Komisyonumuzca incelenmiş, uygun olduğu görüşüne varılmıştır. Komisyon Raporu imza altına alınarak, Meclisin takdirine sunulmuştur.


Mithat ARAS
İmar Kom. Başkanı


Metin ALTUNBAŞ
İmar Kom. Üyesi


Zekerya ALTUN
İmar Kom. Üyesi


Hasan Ali ACAR
İmar Kom. Üyesi


Hasan Can KAMBUROĞLU
İmar Kom. Üyesi


Ali ÇETİN
İmar Kom. Üyesi


Hasan Cumhur GÖNCÜ
İmar Kom. Üyesi


Mehmet Ali KIRIŞ
İmar Kom. Üyesi


Selçuk SENİRLİ
İmar Kom. Üyesi

Toplantıya Katılmadı.

T.C.
KÜLTÜR VE TURİZM BAKANLIĞI
ANTALYA KÜLTÜR VARLIKLARINI KORUMA BÖLGE KURULU
KARAR


Toplantı Tarihi ve No.:23.02.2022/369
Karar Tarihi ve No. :23.02.2022/13535

Toplantı Yeri
ANTALYA

Antalya İli, Kaş İlçesi, Kalkan Mahallesi, Kentsel Sit Alanı ile tescilli Mustafa Kocakaya İlköğretim Okulu koruma alanına yönelik Antalya Kültür Varlıklarını Koruma Bölge Kurulunun 28.07.2021 tarih ve 12521 sayılı kararı doğrultusunda hazırlanan plan değişikliğinin iletildiği Antalya Büyükşehir Belediye Başkanlığı İmar ve Şehircilik Dairesi Başkanlığının 26.01.2022 tarih ve 118972 sayılı yazısı, Antalya Kültür Varlıklarını Koruma Bölge Kurulu Müdürlüğünün 21.02.2022 tarih ve 1233655 kayıt numaralı uzman raporu okundu, ekleri ve dosyası incelendi, yapılan görüşmeler sonucunda;

Antalya İli, Kaş İlçesi, Kalkan Mahallesi, Kentsel Sit Alanı ile tescilli Mustafa Kocakaya İlköğretim Okulu koruma alanına yönelik sunulan kararımız eki 1/5000 ölçekli Koruma Amaçlı Nazım İmar Planı değişikliğinin Kurulumuzun 28.07.2021 tarih ve 12521 sayılı kararı doğrultusunda hazırlandığı görüldüğünden uygun bulunduğu (olumlu),

1/5000 ölçekli Koruma Amaçlı Nazım İmar Planı Değişikliğinin ilgili Belediye Meclislerince onaylanması ve askı sürecine ilişkin bilgi ve belgelerin Koruma Bölge Kurulu Müdürlüğüne iletilmesine karar verildi.



BAŞKAN
Prof.Dr. Osman ERAVŞAR
İMZA

BAŞKAN YARDIMCISI
Prof.Dr. H.Sabri ALANYALI
İMZA

Üye
Mesut BAYAT
İMZA

Üye
İlhan KAYMAZ
İMZA

Üye
İbrahim ÖNER
İMZA

Üye
Belgin ŞAHİN
(BULUNMADI)

Üye
Bekir Cenap ALTIPARMAK
İMZA

Üye
Hüsamettin ELMAS
Ant.Büyükşehir Bld.Tem.
İMZA

Üye
Kaş Bld. Tem.
(BULUNMADI)

Üye

Üye

**KAŞ (ANTALYA) KALKAN TARİHİ KENT MERKEZİ
KENTSEL SİT ALANI VE KORUMA ALANI
1/5000 ÖLÇEKLİ
KORUMA AMAÇLI NAZIM İMAR PLANI REVİZYONU
PLAN HÜKÜMLERİ DEĞİŞİKLİĞİ
PLAN AÇIKLAMA RAPORU**

Planlama Alanı; Antalya İli, Kaş İlçesi, Kalkan Mahallesi, Kalkan Tarihi Kent Merkezi Kentsel Sit Alanı ve Koruma Alanı'nı kapsamaktadır.



1. Genel Uydu Görüntüsü



2. Planlama Alanı Uydu Görüntüsü

Antalya Kltr ve Tabiat Varlıklarını Koruma Blge Kurulu'nun 09.04.2018 tarih ve 7576 sayılı kararı ile 1/5000 lekli Koruma Amalı Nazım ve 1/1000 lekli Koruma Amalı Uygulama İmar Planı ve 1/500 lekli Koruma ve Geliřtirme İmar Planı Revizyonu uygun bulunmuřtur. Sz konusu plana yapılan itirazlar sonucunda Antalya Kltr ve Tabiat Varlıklarını Koruma Blge Kurulu'nun 18.01.2019 tarih ve 8779 sayılı karar ile 1/500 lekli Koruma ve Geliřtirme İmar Planı Deęiřiklięi ile parsellere iliřkin uygulamaya esas yapılařma tabloları deęiřiklięinin uygun bulunduęuna karar verilmiřtir.

Antalya Kltr ve Tabiat Varlıklarını Koruma Blge Kurulu'nun 28.07.2021 tarih ve 12521 sayılı kararı ile 1/1000 lekli Koruma Amalı Uygulama İmar Planı ile 1/500 lekli Uygulama Planının Plan Hkmlerine ynelik hazırlanan plan deęiřiklięi dzeltilerek uygun bulunmuřtur. Aynı AKVKBK Kararında; "...44.10 maddesindeki kurum yetkisine iliřkin deęiřiklięin 1/5000 lekli plan hkmlerinde etkilemesi sebebiyle bu lekteki plan hkm deęiřiklięinin de hazırlanarak Kurulumuza iletilmesi gerektięine karar verildi." denilmektedir. Bu doęrultuda Kař (Antalya) Kalkan Tarihi Kent Merkezi Kentsel Sit Alanı ve Koruma Alanı 1/5000 lekli Koruma Amalı Nazım İmar Planı Revizyonu plan hkmnde deęiřiklik yapılmıřtır.

Antalya Kltr ve Tabiat Varlıklarını Koruma Blge Kurulu'nun 28.07.2021 tarih ve 12521 sayılı kararı ile 1/1000 lekli Koruma Amalı Uygulama İmar Planı ile 1/500 lekli Uygulama Planının Plan Hkmlerinde 1/5000 lekli Koruma Amalı Nazım İmar Planı Revizyonu plan hkmn etkileyen plan hkm ařaęıdaki Őekilde uygun bulunmuřtur.

" MADDE 44.10. Elektrik, su, kanalizasyon, haberleřme tesisi vs. teknik altyapı tesislerine ait projeler ilgili kuruluřlarca onaylanmadan inřaat ruhsatı, tesislerin tamamı bitirilmeden yapı kullanma ruhsatı verilemez. Bu projeler Antalya KVKBK uygun grř ile Kař Belediyesi izin ve denetiminde yapılacaktır."

Yukarıda belirtilen madde 44.10'nun Kař (Antalya) Kalkan Tarihi Kent Merkezi Kentsel Sit Alanı ve Koruma Alanı 1/5000 Koruma Amalı Nazım İmar Planı Revizyonu plan hkmlerinde 20. maddeyi etkiledięi belirlenmiř olup deęiřtirilen madde ařaęıda verilmiřtir;

Mevcut: 20. Elektrik,su, kanalizasyon,haberleřme tesisi vs. teknik altyapı tesislerine ait projeler ilgili kuruluřlarca onaylanmadan inřaat ruhsatı,tesislerin tamamı bitirilmeden yapı kullanma ruhsatı verilemez. Bu projeler Kentsel Sitlere iliřkin ilke kararı doęrultusunda Antalya KVKBK uygun grř ile Kař Belediyesi/KUDEB izin ve denetiminde yapılacaktır.

neri: 20. Elektrik,su, kanalizasyon,haberleřme tesisi vs. teknik altyapı tesislerine ait projeler ilgili kuruluřlarca onaylanmadan inřaat ruhsatı,tesislerin tamamı bitirilmeden yapı kullanma ruhsatı verilemez. Bu projeler Kentsel Sitlere iliřkin ilke kararı doęrultusunda Antalya KVKBK uygun grř ile Kař Belediyesi izin ve denetiminde yapılacaktır.

KÜLTÜR VE TURİZM BAKANLIĞI
ANTALYA KÜLTÜR VARLIKLARINI KORUMA BÖLGE KURULU
KARAR

Toplantı Tarihi ve No.:28.07.2021/343
Karar Tarihi ve No. :28.07.2021/12521

Toplantı Yeri
ANTALYA

Antalya İli, Kaş İlçesi, Kalkan Mahallesi, Kentsel Sit Alanı ile tescilli Mustafa Kocakaya İlköğretim Okulu koruma alanına yönelik Antalya Kültür Varlıklarını Koruma Bölge Kurulunun 18.1.2019 tarih ve 8779 sayılı kararıyla uygun bulunan onaylı Koruma Amaçlı İmar Planının uygulanmasında karşılaşılan aksaklıklar ve sorunların giderilmesine yönelik hazırlanan 1/1000 ölçekli Koruma Amaçlı Uygulama İmar Planı ile 1/500 ölçekli Uygulama Planı değişikliğinin iletildiği Kaş Belediye Başkanlığı İmar ve Şehircilik Müdürlüğü'nün 05.07.2021 tarih ve 11584 sayılı yazısı, Antalya Kültür Varlıklarını Koruma Bölge Kurulu Müdürlüğü'nün 16.07.2021 tarih ve 850172 kayıt numaralı uzman raporu okundu, ekleri ve dosyası incelendi, yapılan görüşmeler sonucunda;

Antalya İli, Kaş İlçesi, Kalkan Mahallesi, Kentsel Sit Alanı ile tescilli Mustafa Kocakaya İlköğretim Okulu koruma alanına yönelik Kurulumuzun 18.1.2019 tarih ve 8779 sayılı kararıyla uygun bulunan onaylı Koruma Amaçlı İmar Planının uygulanmasında karşılaşılan aksaklıklar ve sorunların giderilmesi amacıyla 1/1000 ölçekli Koruma Amaçlı Uygulama İmar Planı ile 1/500 ölçekli Uygulama Planının plan hükümlerine yönelik hazırlanan plan değişikliği Koruma Amaçlı İmar Planı hükümlerinin 8. 19. ve 27. maddelerinde bazı hususlar ile ilgili Belediye Meclisi kararında farklı öneriler getirilmesine karşın Kaş Belediyesi yazısı ekinde Belediye Meclisi kararı eki kaşesi ile iletilen plan paftaları ve plan hükümleri kitapçığındaki şekliyle değerlendirildiğinde;

Plan hükümlerinin, 27. maddenin (d) bendindeki açık ve kapalı çıkmalara ilişkin öneri ile 45.6 maddesinde ilave edilen cümle içerisindeki "açıkta" ifadesinin iptal edildiği şekilde düzeltilerek uygun bulunduğu (olumlu),

27. maddenin (d) bendindeki açık ve kapalı çıkmalara ilişkin önerinin yeniden değerlendirilebilmesi için, 6 metrelik yol genişliğinin altındaki sokaklara, bu maddeden etkilenecek taşınmazlara ve yapılacak olası açık ve kapalı çıkmaların kentsel sit dokusuna etkilerine ilişkin kapsamlı bir etüt çalışması ile birlikte oluşturulacak plan hükmü değişikliğinin Kurulumuza iletilmesi gerektiğine,

Ayrıca 44.10 maddesindeki kurum yetkisine ilişkin değişikliğin 1/5000 ölçekli plan hükümlerini de etkilemesi sebebiyle bu ölçekteki plan hükmü değişikliğinin de hazırlanarak Kurulumuza iletilmesi gerektiğine karar verildi.

ASLI GİBİDİR

BAŞKAN
Prof.Dr. Osman ERAVŞAR
İMZA


Melike GÜL
Bölge Kurulu Müdürü V.

BAŞKAN YARDIMCISI
Bekir Cenap ALTIPARMAK
İMZA

3. 28.07.2021 tarih ve 12521 sayılı Antalya KVKBK Kararı

Öneri Nazım İmar Planı Değişikliği; ana plan kararlarını bozmadan, ulaşım sisteminde arazi kullanımlarının konumunda, yoğunluğunda değişiklik yapılmadan, plan bütünüyle uyumlu olacak şekilde, şehircilik ilkelerine uygun, kamu yararı amacıyla hazırlanmıştır.

Bilgilerinize arz ederim.

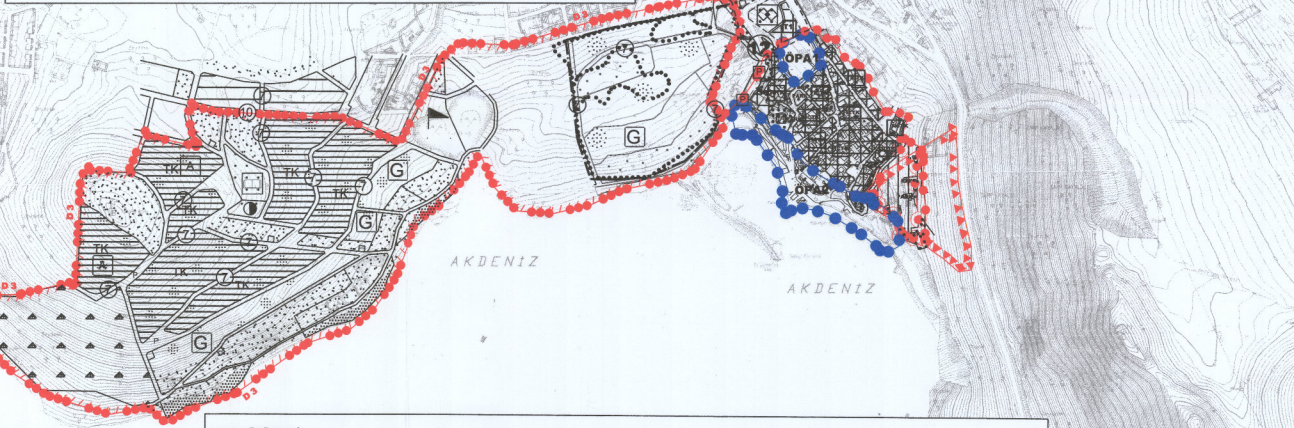
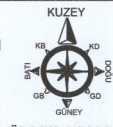
Saygılarımla.

AKDENİZ PLANLAMA BÜROSU

Funda YÖRÜK - Şehir Plancısı
Etiler Mahallesi Evinin Çeşmesi Caddesi 861 Sokak
Beyaz Apt. No:5 Kat: D-11 Kat:10 Kat:10 Kat:10 ANTALYA
Etiler Mahallesi Evinin Çeşmesi Caddesi 862 Sokak Kat:10 Kat:10 Kat:10
Tel:0242 248 67 50 / 248 67 51 / 248 67 52



GÖSTERİM	
	NAZIM İMAR PLANI ONAMA SINIRI
	KENTSEL SİT ALANI SINIRI
	KORUMA ALAN SINIRI
	KORUMA ALT BÖLGE SINIRI
	ÖZEL PROJE ALANI SINIRI
	KONUT ALANLARI
	KONUT ALANI
	TİCARET-TURİZM-KONUT ALANI
	TİCARET ALANI
	AKIÇ VE YEŞİL ALANLAR
	PARK VE YEŞİL ALAN
	KORUNACAK ALANLAR
	ÖPA1 ÖZEL PROJE ALANI-1
	ÖPA2 ÖZEL PROJE ALANI-2
	SOSYAL ALTYAPI ALANLARI
	KÜLTÜREL TESİS ALANI
	İBADET ALANI
	EĞİTİM ALANI
	SOSYAL TESİS ALANI
	TEKNİK ALTYAPI ULAŞIM KARAYOLLARI
	TAŞIT YOLU
	YAYA YOLU (GEREKİĞİNDE SERVİS YOLU)
	GENEL OTOPARK
	DERE
	JEOLOJİK DURUM
	JEOLOJİK AÇIDAN SIKINTILY ALAN SINIRI



PLAN HÜKÜMLERİ
ANTALYA(KAŞ) -KALKAN TARİHİ KENT MERKEZİ KENTSEL SİT ALANI VE KORUMA ALANI KORUMA AMAÇLI İMAR PLANI REVİZYONU

BÖLÜM 1
KENTSEL SİT ALANINA İLİŞKİN HÜKÜMLER
1. Kalkan Kentsel Sit Alanı içindeki imar uygulamaları,Kalkan Kentsel Sit alanı dışındaki imar uygulamaları ile imar mevzuatı kapsamında uyumlu kılınarak, 8216 sayılı Antalya Büyükşehir Belediye Yasasına uyumunuğu, 2863 sayılı " Kültür ve Tabiat Varlıklarını Koruma Kanunu" ile 3386 sayılı " 2863 Sayılı Kültür ve Tabiat Varlıklarını Koruma Kanunu'nun Bazı Maddelerinin Değiştirilmesi Hakkında Kanun" ve bu yasalara dayalı yönetmelikler ile Kültür Varlıklarını Koruma Yüksek Kurulu'nun kararlarıyla uygunluğunu sağlamaktır.
2. Bu plan hükümleri Kalkan Koruma İmar Planında sınırlan belirlenmiş bulunan Kentsel Sit Alanını ve bu alan içinde bulunan tüm yapıları kapsar.
3.Kentsel Sit alanı içindeki Taşınmaz Kültür Varlıkları için yapılacak yıkım, ilave, onarım, yeni yapılarma işlemlerinde Koruma İmar planında veya Plan Hükümlerinde konu ile ilgili hüküm bulunmadığı takdirde, Taşınmaz Kültür ve Tabiat Varlıklarını Koruma Yüksek Kurulunun Kentsel Sit Alanlarına ilişkin ilke kararları ile 2863 sayılı yasaya göre işlem yapılacaktır.
4. Bu Plan ve Plan notlarında yer almayan konularda konumu ve işliğine göre:
*5226/2863 sayılı Kültür ve Tabiat Varlıklarını Koruma Kanunu ve ilgili yönetmelikleri,
*2872 sayılı Çevre Kanunu ve Yönetmeliği,
*Antalya Büyükşehir Belediyesi İmar Yönetmeliği,
*Alet Bölgelerinde Yapılacak Yapılar Hakkında Yönetmelik,
*Sığınak Yönetmeliği,
*Deprem Yönetmeliği,
*Otopark Yönetmeliği,
*Su Kirliliği Kontrol Yönetmeliği,
*Gayri Sıhhi Müesseseler Yönetmeliği,
*Elektrik Kuvvetli Akım Tesisler Hakkındaki Yönetmelik Hükümleri geçerlidir.
5. Koruma Amaçlı İmar Planı ve Plan Kararlarını uygulamada tereddüde düşülen hususlarda Antalya Büyükşehir Belediyesi ve Koruma Bölge Kurulunun yazılı görüşü alınır.
6. Plan onama sınır içinde, iş malikinesi ve paftaları maddesi kullanılarak yıkım ve kazı yapılamaz. Plan onama sınır içerisinde yapılacak her türlü hafriyat Antalya Müze Müdürlüğü uzmanları denetiminde yapılacaktır.
7. Temel hafriyatları:
Plan onama sınır içerisinde, belediyesince inşaat izni verilmeden önce, Antalya Müze Müdürlüğü uzmanları tarafından sondaj sonuçlarının bu alanlarla ilgili, varsa kazı başkanının görüşleri ile birlikte müze müdürlüğünce, Koruma Bölge Kuruluna iletp kurul kararı alınmadan sonra uygulanmaya geçilebilecektir.
8. Lağım mecrası inşası mümkün olmayan yerlerde çukurlara ait yönetmelik hükümleri uygulanacaktır.
9. Plan onama sınır içerisinde sanayi, depolama, imalathane gibi çevreye sağlık, güvenli ve görsel kirlilik veren işlevler yer almaz.

BÖLÜM 2
KORUMA ALANINA İLİŞKİN HÜKÜMLER
10.Plan Onama sınırı içerisinde öngörülen yol, meydan,yeşil alanlar otopark gibi kamu yararına giren yerler belediye tarafından inşaat ruhsatı verilmeyez.İmar uygulaması aşamasında mülkiyet uygulaması krokisindeki koordinat değerleri esas alınacaktır.
11.2863 sayılı yasanın 8.maddesi doğrultusunda koruma alanı içerisinde yapılacak her türlü inşaat ve fiziki uygulama için koruma kurulunun izni alınacaktır.Bu hüküm çerçevesinde alanda yapılacak her türlü proje/faaliyet için Antalya KVKBK onayı alınması zorunludur.
12.Yapılarda çatı katı ve çekme katı yapılabilir.
13.Sığınak Yönetmeliği ve Otopark Yönetmeliği hükümlerine uyulacaktır.
14.Yapılarda"Alet Bölgelerinde Yapılacak Yapılar Hakkında Yönetmelik" hükümlerine uyulacaktır.
15.Binalara kot binanın oturmaçığı tabii zemin köşe kotları ortalamasından verilecektir. Yol seviyesinden dolayı kat adedi artırılıp eksiltilmez. Bina köşe koordinatları ortalaması 2 m geçen yapılarda kademelemlendirme yapmak zorunludur. Bunu sağlamak amacıyla ile yoldan kat düzenini korumak için bina cephesi boyunca binada kademelemler yapılmaya ve her kademe öne cephe ortası hizasında kot vermeye belediyesi yetkilidir.
16.Tescilli okul binasının bulunduğu parselde 2863 sayılı yasa ve buna bağlı imar yönetmelik hükümlerine göre uygulama yapılacaktır.
17.Sosyal tesis alanında; kütüphane,toplantı, düğün salonu, konferans salonu, tiyatro-sinema halk eğitim merkezi,yurt,amaçkulu lokal,dernek,çevresel potansiyel doğrultusunda su sporları eğlence ve yazlık eğitim kamp alanları vb. yapılar yer alabilecektir.
18.Ticaret Alanında; otopark, peyzaj düzenlemeleri ve ihtiyaç göre restoran, çay bahçesi, büfe, hediyelik eşya satış vb. ticari birimler yer alabilecektir.
19.Yüzey sularının drenajı mulatka yapılmış ve yapı tabanına sızması önlenmeli, bölge genelini kapsayan yağmur suyu toplama sebesevi ve atık su toplama sistemi ve panel bazında yapının oturulacağı alanda drenaj ağı ve şebekesi oluşturulmalı, oluşacak parsellere oturulacak yapıların atık ve pis suları merkezi sistem ile drenaj edilmeli, bu sistem kurulmasına kadar yapılacak olan fosseptik çukurları olmalı,inaaat aşamasında karşılaşılabilecek boş kaya blokları istinat duvarları ile güvenli hale getirilmelidir.
20.Elektrik,su, kanalizasyon,haberleşme tesisi ve teknik altyapı tesislerine ait projeler ilgili kuruluşlarca onaylanmadan inşaat ruhsatı teslimleri tamamı bitirilmeden yapı kullanma ruhsatı verilmeyez. Bu proje Antalya KVKBK uygun görüşü ile (Kaş Belediyesi) izin ve denetiminde yapılacaktır.
21. Bu plan değişikliğinde,açıklanmayan hususlarda 2863 sayılı yasa ve ilgili mevzuat hükümleri geçerlidir.

GÖSTERİM	
	PLAN DEĞİŞİKLİĞİ ONAMA SINIRI



19.11.2020



19.11.2020

19.11.2020



T.C.
ANTALYA BÜYÜKŞEHİR BELEDİYE BAŞKANLIĞI
İmar ve Şehircilik Dairesi Başkanlığı
Koruma Uygulama ve Denetim Şube Müdürlüğü (KUDEB)

TEKNİK DEĞERLENDİRME RAPORU

Belediye : Kaş Belediyesi
Mahalle : Kalkan Mahallesi
Ada/Parsel : -
Ölçek : 1/5000

Antalya Kültür Varlıklarını Koruma Bölge Kurulunun 23.02.2022 tarih ve 13535 sayılı kararı ile uygun bulunan; Kalkan Tarihi Kent Merkezi Kentsel Sit ve Koruma Alanı 1/5000 ölçekli Koruma Amaçlı Nazım İmar Planı Plan Hükümleri Değişikliği Büyükşehir Belediye Meclisinin 11.04.2022 tarihli toplantısında gündemin 105. maddesinde görüşülerek İmar ve Bayındırlık Komisyonuna havale edilmiştir.

Antalya Kültür Varlıklarını Koruma Bölge Kurulunun 18.01.2019 tarih ve 8779 sayılı kararıyla uygun bulunan onaylı Koruma Amaçlı İmar Planının uygulanmasında karşılaşılan aksaklıklar ve sorunların giderilmesi amacıyla 1/1000 ölçekli Koruma amaçlı Uygulama İmar Planı ile 1/500 ölçekli Uygulama Planının plan hükümlerine yönelik hazırlanan plan değişikliğinin düzeltilerek uygun bulunduğu Koruma Kurulu'nun 28.07.2021 tarih ve 12521 sayılı kararı doğrultusunda; kurum yetkisine ilişkin değişiklik nedeniyle 1/5000 ölçekli Koruma Amaçlı Nazım İmar Planının plan hükümlerinde de değişiklik yapılmıştır. Plan notlarının 20. Maddesine "Kaş Belediyesi" ibaresi eklenmiştir.

Söz konusu 1/5000 ölçekli Koruma Amaçlı Nazım İmar Planı Plan Hükümleri Değişikliğinin Büyükşehir Belediye Meclisinin 10.01.2022 tarih ve 27 sayılı kararıyla Antalya Kültür Varlıklarını Koruma Bölge Kurulu'na iletilmesine karar verilmiş, Antalya Kültür Varlıklarını Koruma Bölge Kurulunun 23.02.2022 tarih ve 13535 sayılı kararı ile de uygun bulunmuştur.

Takdir Büyükşehir Belediye Meclisindedir.18.04.2022


Zübeyde TOPAKLI
Şehir Plancısı (KUDEB Uzmanı)


Menekşe ALKAN
Planlama Şube Müdürü V.