



T.C.  
ANTALYA BÜYÜKŞEHİR BELEDİYE BAŞKANLIĞI  
İmar ve Şehircilik Dairesi Başkanlığı



130

Sayı : E-90852262-105.03-142903

06.04.2022

Konu : Serik İlçesi Merkez Mahallesi Hacı Azmi Akman Caddesi 1/5000 NİP.

BAŞKANLIK MAKAMINA

Serik Belediyesi, Merkez Mahallesi sınırları içerisinde Hacı Azmi Akman Caddesindeki yolun 18 metre olarak düzenleme yapılmasına ilişkin 1/5000 ölçekli Nazım İmar Planı değişikliğinin incelenerek, karara bağlanmak üzere **Büyükşehir Belediye Meclisine havalesini arz ederim.**

Hüsamettin ELMAS  
İmar ve Şehircilik Dairesi Başkanı

Uygun görüşle arz ederim.  
Tuncay SARIHAN  
Genel Sekreter Yardımcısı

BÜYÜKŞEHİR BELEDİYE MECLİSİNE  
Av.Cansel TUNCER  
Başkan a.  
Genel Sekreter

Ek: 1/5000 NİP, Plan Açıklama Raporu

**Bu belge, güvenli elektronik imza ile imzalanmıştır.**

Doğrulama Kodu: b38Xu9-HwD+Br-5BBOQ/-ZLwc8q-PgRNqRaT Doğrulama Linki: <https://www.turkiye.gov.tr/icisleri-belediye-ebvs>

Yüksekalan Mahallesi Adnan Menderes Bulvarı No:20 07310 Muratpaşa/Antalya  
Telefon No: (242)249 50 00 Faks No: (242)249 52 75  
e-Posta: [info@antalya.bel.tr](mailto:info@antalya.bel.tr) İnternet Adresi: <https://www.antalya.bel.tr>  
Kep Adresi: [abb@hs01.kep.tr](mailto:abb@hs01.kep.tr)

Bilgi için: Hülya CALLAK  
Şehir Plancısı  
Telefon No:(242)248 76 81



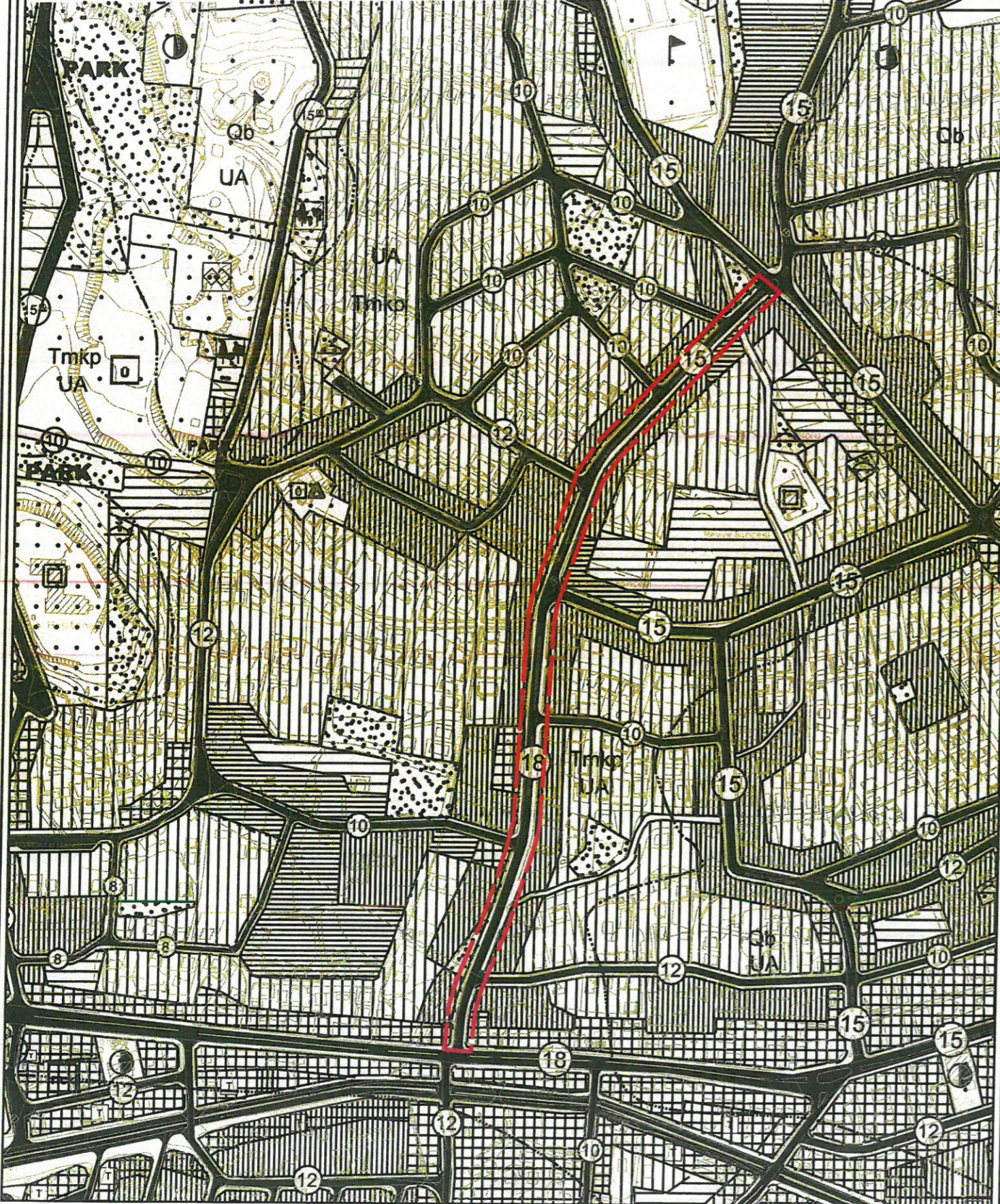
ANTALYA BÜYÜKŞEHİR BELEDİYESİ (SERİK BELEDİYESİ)

ADA/PARSEL NO:

PAFTA NO : O26A-07C

ÖLÇEK:1 / 5000

MEVCUT PLAN

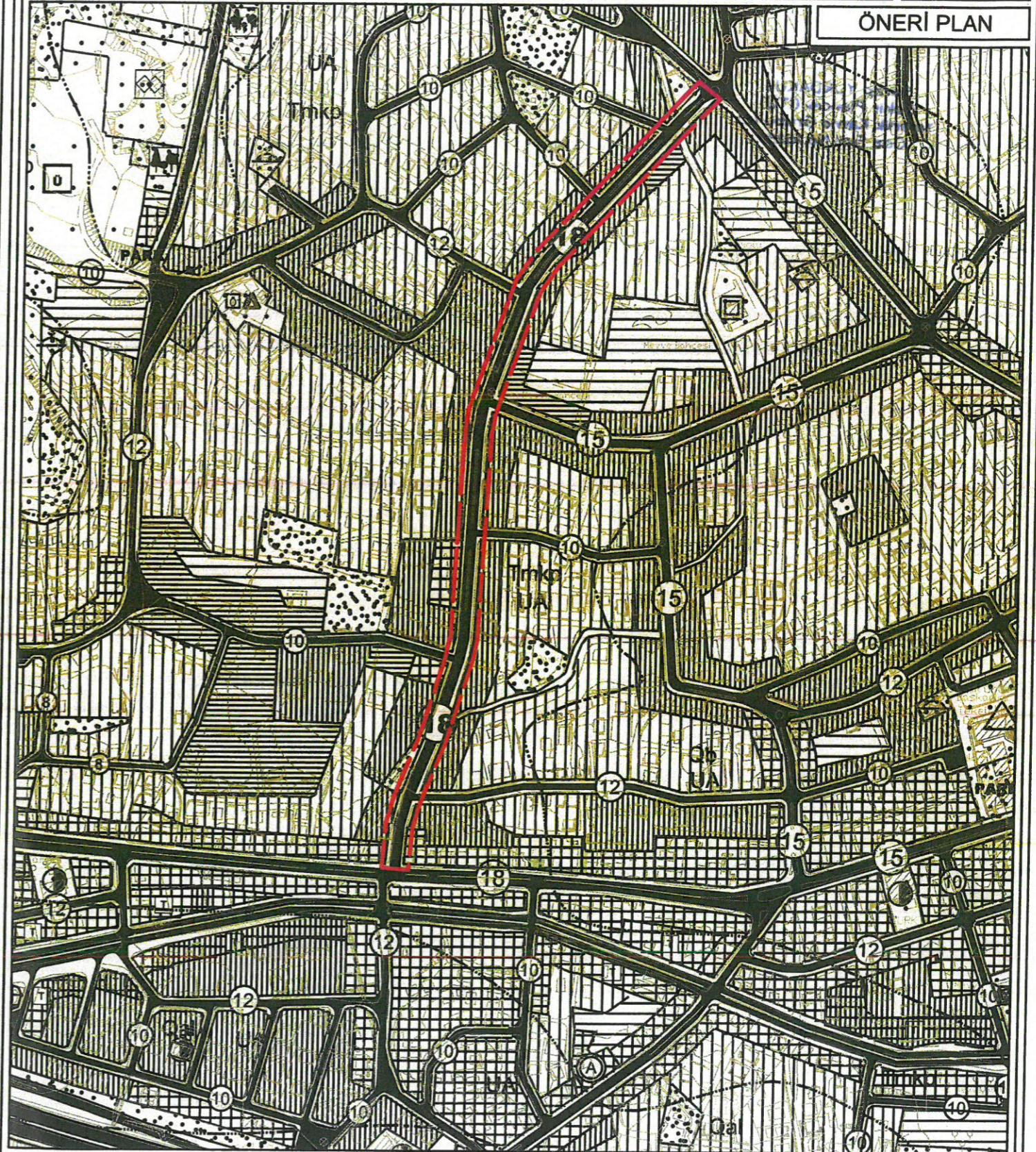


NAZIM İMAR PLANI DEĞİŞİKLİĞİ

KONU: ANTALYA-SERİK AZMİ AKMAN CADDESİNDEKİ YOLUN YENİDEN DÜZENLENMESİ İLE İLGİLİ 1/5000 ÖLÇEKLİ NAZIM İMAR PLANI DEĞİŞİKLİĞİ



ÖNERİ PLAN



GÖSTERİM

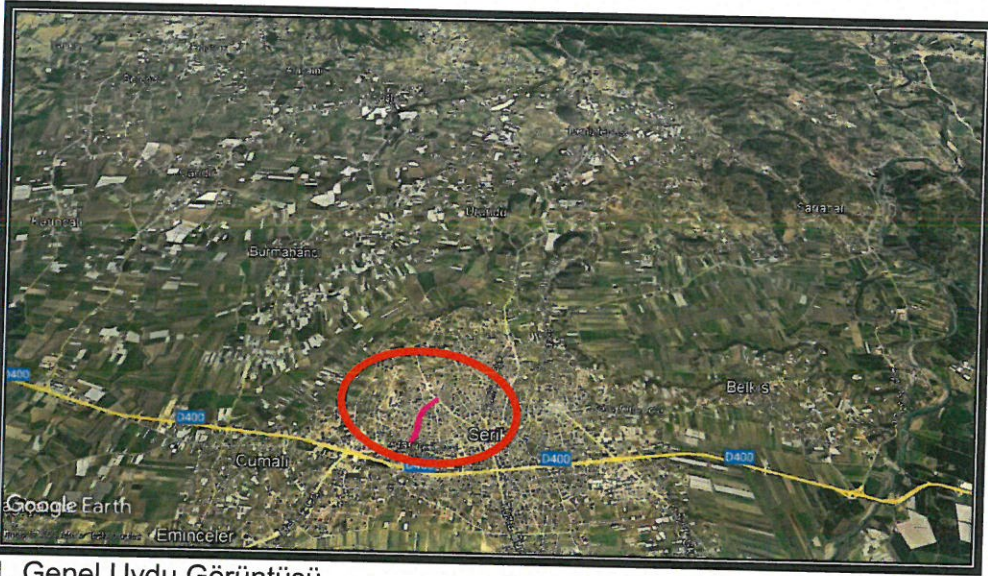
— PLAN DEĞİŞİKLİĞİ ONAMA SINIRI  
18 — İKİNCİ DERECE YOL

**ANTALYA - SERİK  
AZMİ AKMAN CADDESİNDEKİ YOLUN YENİDEN DÜZENLENMESİ  
İLE İLGİLİ  
1/5000 ÖLÇEKLİ  
NAZIM İMAR PLANI DEĞİŞİKLİĞİ**

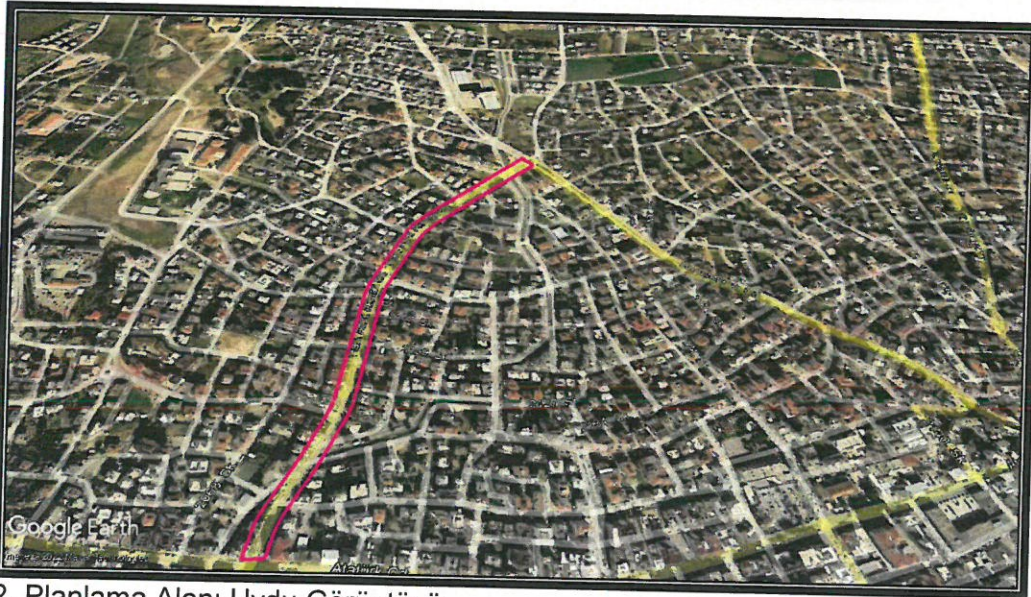
**PLAN AÇIKLAMA RAPORU**

Antalya İli, Serik İlçesi sınırlarında yer alan O26A-07C nolu 1/5000 ölçekli Nazım İmar Planı paftasında bulunan alanda 1/5000 ölçekli Nazım İmar Planı Değişikliği yapılmaktadır.

Planlama alanı yaklaşık 2.17 ha'dır.

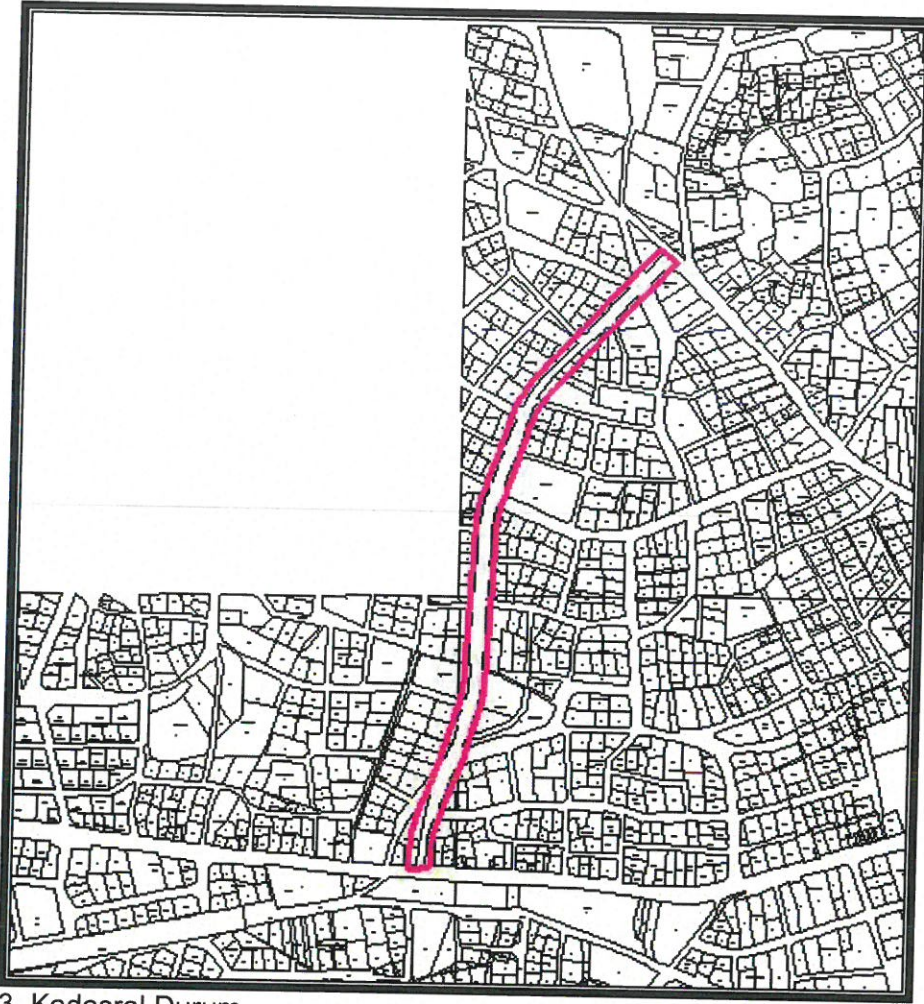


1. Genel Uydu Görüntüsü



2. Planlama Alanı Uydu Görüntüsü

Handwritten signature in blue ink.



### 3. Kadasral Durum

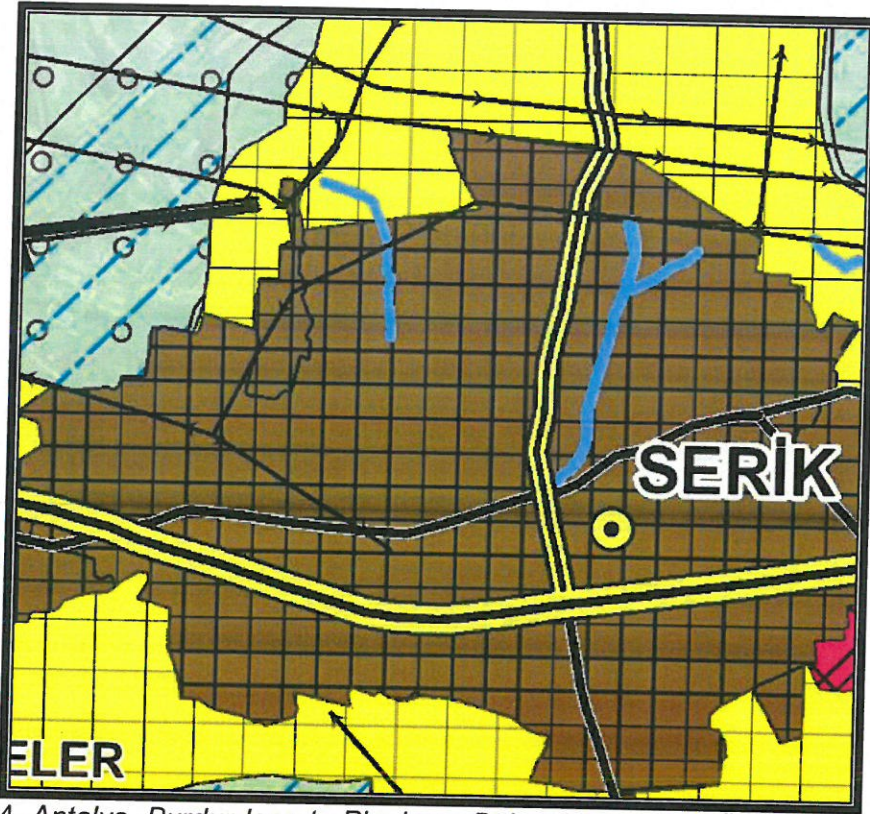
Antalya İli, Serik İlçesi, Azmi Akman Caddesindeki yol genişliklerindeki farklılıklardan dolayı 1/5000 ölçekli Nazım İmar Planı Değişikliği yapılmak istenmektedir.

Planlama alanı Serik Revizyon İmar Planı 1/5000 ölçekli Nazım İmar Planı Revizyonu kapsamında kalmış olup söz konusu revizyon 10.05.2012 tarih ve 41 sayılı Serik Belediye Meclis Kararı ile 3194 sayılı imar kanununun 8/b maddesine dayanarak onaylanmıştır.

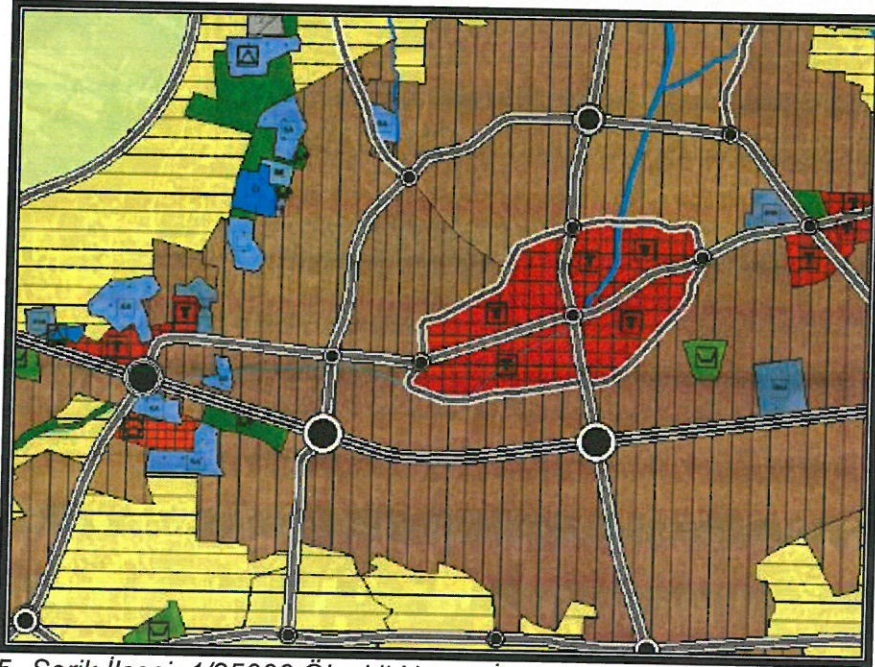
Planlama alanı, yürürlükteki 1/100000 Ölçekli Çevre Düzeni Planı O26 nolu paftada "Kentsel Yerleşik Alan" içerisinde kalmaktadır.

Planlama alanı, yürürlükteki 1/25000 Ölçekli Nazım İmar Planı O26-A1 nolu paftada "Yol" içerisinde kalmaktadır.

*Handwritten signature in blue ink.*



4. Antalya -Burdur-Isparta Planlama Bölgesi 1/100000 Ölçekli Çevre Düzeni Planı



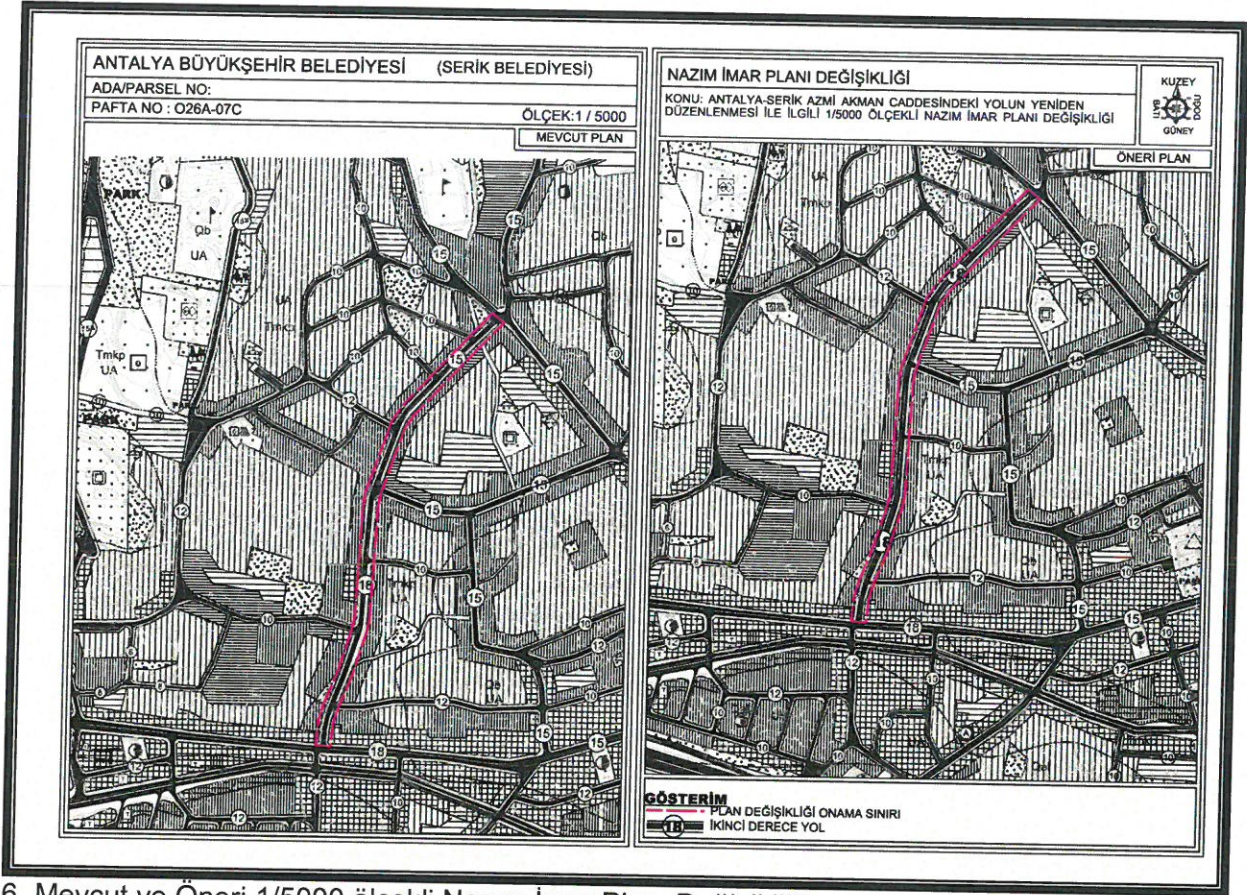
5. Serik İlçesi 1/25000 Ölçekli Nazım İmar Planı

Handwritten signature in blue ink.

ANTALYA İLİ, SERİK İLÇESİ, AZMI AKMAN CADDESİNDEKİ YOLUN YENİDEN DÜZENLENMESİ İLE İLGİLİ 1/5000 ÖLÇEKLİ NAZIM İMAR PLANI DEĞİŞİKLİĞİ, PLAN AÇIKLAMA RAPORU

Yürürlükteki 1/5000 ölçekli Nazım İmar Planında alanlar; "Yol" olarak görülmektedir.

Öneri 1/5000 ölçekli Nazım İmar Planı Değişikliğinde; Azmi Akman Caddesindeki yol aksı 18 metre olarak planlanmıştır.



6. Mevcut ve Öneri 1/5000 ölçekli Nazım İmar Planı Değişikliği

Öneri Nazım İmar Planı Değişikliği ; ana plan kararlarını bozmadan, ulaşım sisteminde arazi kullanımlarının konumunda, yoğunluğunda değişiklik yapılmadan, plan bütünüyle uyumlu olacak şekilde, şehircilik ilkelerine uygun, kamu yararı amacıyla hazırlanmıştır.

Bilgilerinize arz ederim. Saygılarımla.

**AKDENİZ PLANLAMA BÜROSU**

Funda YÖRÜK Şehir Plancısı  
Etiler Mahallesi Evliya Çelebi Caddesi 861 Sok.  
Beyaz Apt.No:5 K:1 D:1 Muratpaşa / ANTALYA  
Tic. Sic. No: 299 080 / 21286  
Tel:0242 248 67 50 / akdenizplanlama@gmail.com

Serap YURDAKUL  
Şehir Plancısı (TÜ)  
Yeterlik Karne Grubu (c)  
Oda Sicil No.1625

TMMOB Şehir Plancıları Odası	<b>KAYDEDİLMİŞTİR</b>
 M380M1ZT	MD Tarihi: 01.02.2022 Proje Kayıt No: 07-2022-29 Üye: FUNDA YÖRÜK (2560)
Yukarıda bilgileri verilen planlama işini üstlenen yetkili plancının, Odamıza kayıt ve tescilinin bulunduğu; söz konusu iş için odamıza başvurduğu tarih itibarıyla herhangi bir mesleki kısıtlılığının bulunmadığı kaydedilerek, Üye Kayıt Sicil Durum Belgesi düzenlenmiştir.	

AKDENİZ PLANLAMA BÜROSU-FUNDA YÖRÜK  
ADRES: Etiler Mh. Evliya Çelebi Cd. 861 Sk. Beyaz Apt. No: 5 K:1 D:1 Muratpaşa/ANTALYA  
Tel&Fax: 0 (242) 248 67 50 GSM: 0 (533) 632 56 19 E-mail: akdenizplanlama@gmail.com