



ANTALYA BÜYÜKŞEHİR BELEDİYESİ  
İMAR VE BAYINDIRLIK KOMİSYONU RAPORU

Tarih:04.04.2022

BİRİM	İMAR VE ŞEHİRCİLİK DAİRESİ BAŞKANLIĞI
TALEP SAHİBİ	SERİK BELEDİYESİ
MECLİS TOPLANTISININ TARİHİ VE GÜNDEM MADDESİ	Büyükşehir Belediye Meclisini 07.03.2022 tarihli toplantısında gündemin 83. maddesinde görüşülerek İmar ve Bayındırlık Komisyonuna havale edilmiştir.
TALEP KONUSU	Serik Belediyesi sınırları içerisinde, Eminceler Mahallesi 35,52 Ha Alanda Sağlık Alanı, Eğitim Alanı, İbadet Alanı, belediye hizmet alanı Gelişme Konut Alanı, Ticaret-konut alanı, Ticaret Alanı, park ve yeşil alan düzenlenmesine ilişkin hazırlanan 1/5000 ölçekli Nazım İmar Planı.
KOMİSYON RAPORU	Serik Belediyesi sınırları içerisinde, Eminceler Mahallesi 35,52 Ha Alanda Sağlık Alanı, Eğitim Alanı, İbadet Alanı, belediye hizmet alanı Gelişme Konut Alanı, Ticaret-konut alanı, Ticaret Alanı, park ve yeşil alan düzenlenmesine ilişkin hazırlanan 1/5000 ölçekli Nazım İmar Planı Komisyonumuzca incelenmiş, Serik Belediyesi'nin 28.03.2022 tarih ve 13617 sayılı yazısı ekinde iletilen ulaşım bağlantılarının düzenlendiği plan doğrultusunda uygun olduğu görüşüne varılmıştır. Komisyon Raporu imza altına alınarak, Meclisin takdirine sunulmuştur.

  
Barış BULUT  
İmar Kom. Başkanı

  
Mithat ARAS  
İmar Kom. Üyesi


Erkan DEMİRCİ  
İmar Kom. Üyesi

**Toplantıya Katılmadı.**

  
Zekeriya ALTUN  
İmar Kom. Üyesi

Mehmet HACIARİFOĞLU  
İmar Kom. Üyesi  
**Toplantıya Katılmadı.**

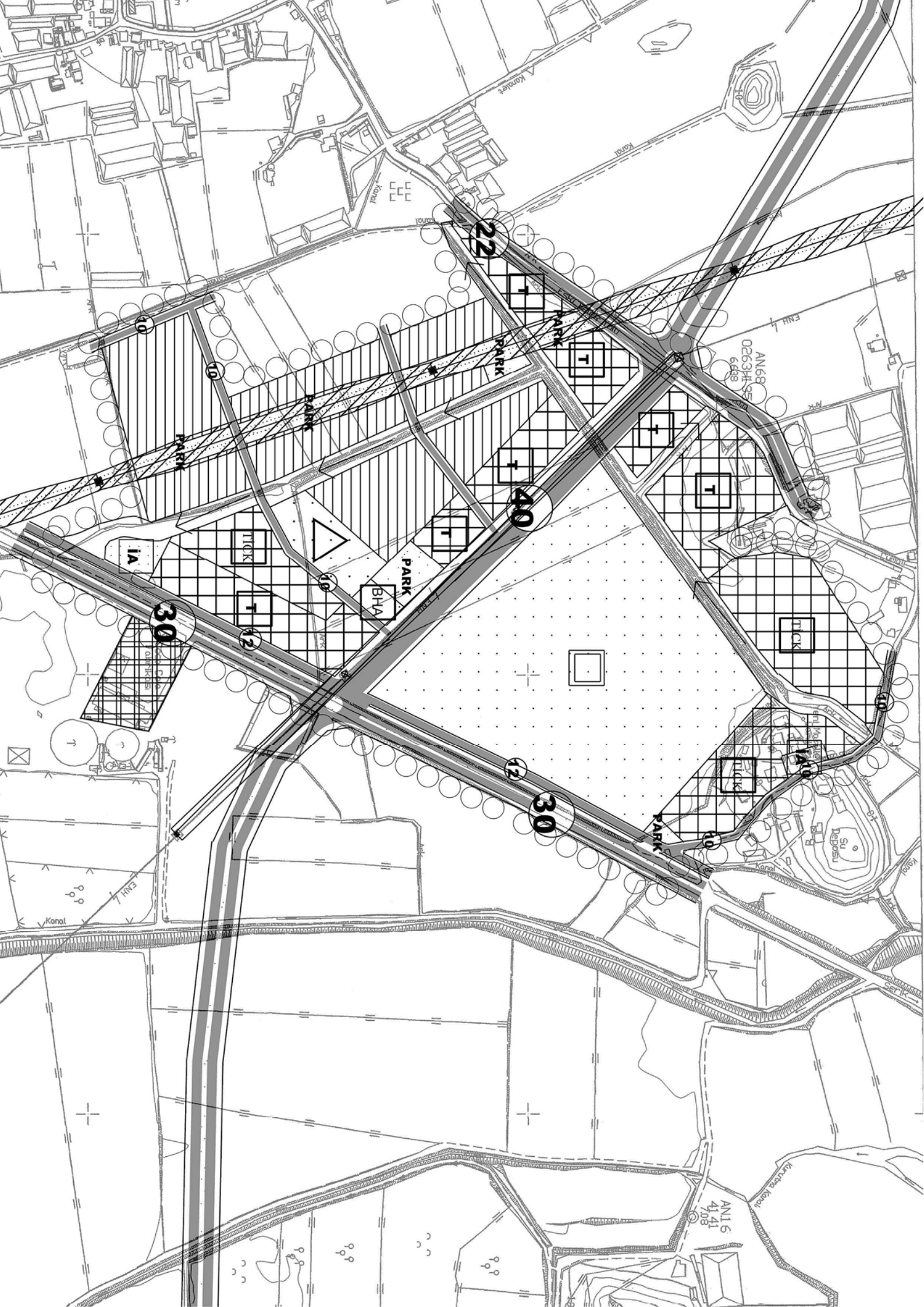
Ali ÇETİN  
İmar Kom. Üyesi

  
Hasan Cumhur GÖNCÜ  
İmar Kom. Üyesi

Yusuf KARAMANCI  
İmar Kom. Üyesi

  
Selçuk SENİRLİ  
İmar Kom. Üyesi

**Toplantıya Katılmadı.**

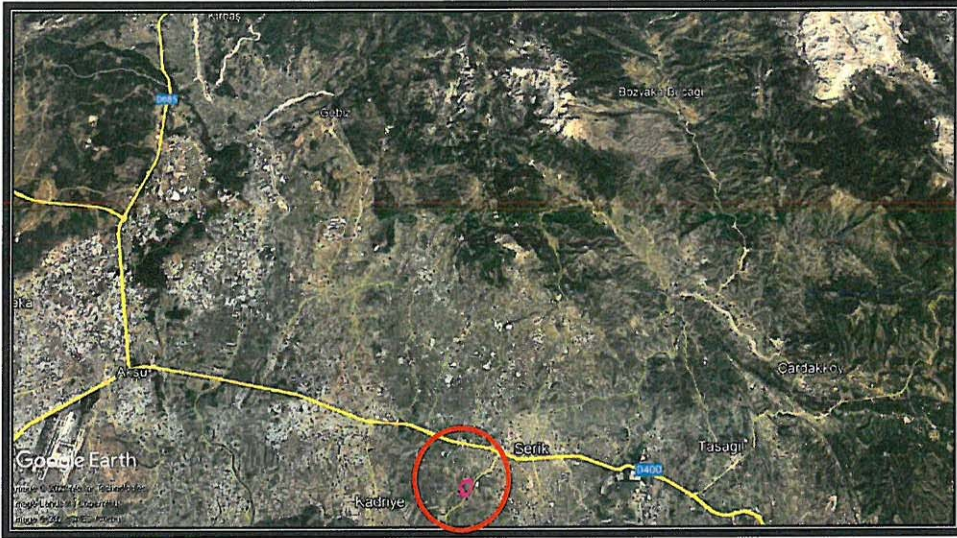


**ANTALYA - SERİK - EMİNCELER MAHALLESİ**  
**"HASTANE ALANI VE ÇEVRESİ İLE İLGİLİ"**  
**1/5000 ÖLÇEKLİ**  
**NAZIM İMAR PLANI**

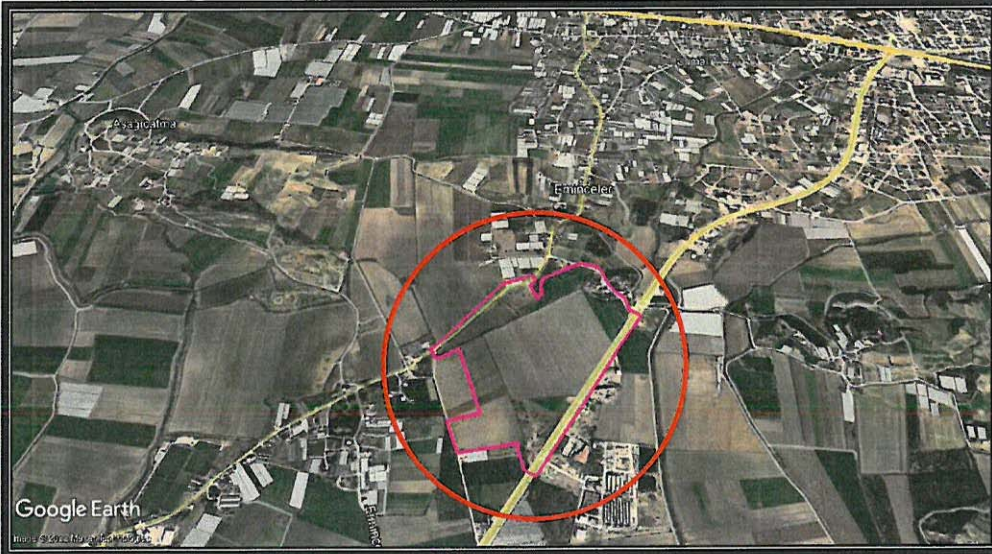
**PLAN AÇIKLAMA RAPORU**

**1. PLANLAMA ALANININ GENEL TANIMI**

Antalya İli, Serik İlçesi, Eminceler Mahallesi sınırlarında yer alan O26A-12A nolu 1/5000 ölçekli Nazım İmar Planı paftasında kalan alanda 1/5000 ölçekli Nazım İmar Planı yapılmaktadır.



1. Genel Uydu Görüntüsü



2. Planlama Alanı Uydu Görüntüsü

## 2. PLANLAMANIN AMAÇ VE KAPSAMI

İmar planı yapılması konusunda ilgili resmi kurumlardan olumlu görüşler alınmıştır. Bu kurumlardan önemli notları olanlar aşağıda belirtilmiş olup imar planı çalışması resmi kurum görüşleri dikkate alınarak hazırlanmıştır.

► Antalya Büyükşehir Belediye Başkanlığı Antalya Su ve Atıksu İdaresi Genel Müdürlüğü Çevre Koruma ve Kontrol Dairesi Başkanlığı 16.12.2020 tarih ve 37830 sayılı yazısında; "Kurumumuzun 02/11/2020 tarih ve 32102 sayısı Genel Müdürlük Makam Olur'u ile görevlendirilen Kurum Görüş Komisyonu'nun 15/12/2020- 1330 tarih ve sayılı raporuna istinaden; Görüş istenen alanın kuzeyinde ve içerisinde, Kurumumuz tarafından içme suyu temin etme amacıyla kullanılan Eminceler Su Sondajı ve yine alanın kuzey-kuzeydoğusunda yaklaşık 150 metre mesafede Eminceler Su Deposu bulunmakta olup; 07/04/2012 tarihli ve 28257 sayılı Resmi Gazete'de yayımlanan "*Yeraltısularının Kirlenmeye ve Bozulmaya Karşı Korunması Hakkında Yönetmelik* ile yine aynı Yönetmeliğin uygulanması için 10/10/2012 tarihli ve 28437 sayılı Resmi Gazete'de yayımlanan "*İçme Suyu Temin Edilen Akifer Ve Kaynakların Koruma Alanlarının Belirlenmesi Hakkında Tebliğ*"de içme suyu temin edilen su kaynakları için,kaynak merkez alınmak üzere 50 metre yarıçapındaki alan *Mutlak Koruma Alanı* olarak verilmiştir. Tebliğ'in Ek.1'inde belirtilen hükümlere göre mutlak koruma alanlarında herhangi bir faaliyet yapılması yasaktır.

-İmar planı yapılmak istenen alan içerisinde, korunması gereken içme suyu sondajı ve isale hattı bulunmakta olup; yapılacak çalışmalar, ASAT Genel Müdürlüğü, Su Havzaları Koruma Kontrol Yönetmeliği'nin 5. madde 19. fıkrasında yer alan "*İçme suyu depolarının içerisinde bulunduğu parselde ve isale hattı güzergahının sağ ve solundan 10'ar metrelik bantla mutlak koruma alanı hükümleri geçerlidir.*"hükmüne uygun olarak gerçekleştirilmelidir.

-Yapılacak planda, Eminceler Su Sondajının 50 metre yarıçaplı Mutlak Koruma Alanının ve içme suyu deposunun yer aldığı taşınmaz "ASTAT Teknik Hizmet Alt Yapı Alanı" olarak ayrılmalı ve depo servis yolu plana işlenmelidir.

-Akifer verimini negatif etkileyecek faaliyetler yapılmamalı, sızdırmazlık tam olarak sağlanmalı ve kirlilik riski taşıyacak hiçbir sıvı ve katı atık, alıcı ortamlara bırakılmamalıdır.

-Faaliyet sırasında oluşacak tıbbi atıklarda uygun şekilde bertaraf edilmelidir.

-Evsel nitelikli atıksuların sızdırmaz özellikli fosseptikte toplanarak vidanjör vasıtasıyla atıksu artıma tesisine taşınmalı, ayrıca katı atıklar için de gerekli tüm önlemlerin alınarak uygun şekilde bertaraf edilmesi, yeraltısuyu kaynaklarında kirlilik riski oluşturmaması sağlanmalıdır.

Görüş sahasında, içme suyu isale hattının yerini gösterir NCZ ve KML dosyası ve görüş sorulan alana ait 1/25.000 Ölçekli Harita ve Google Earth görüntüsü yazımız ekinde mevcuttur.

"*Su Kirliliği Kontrolü Yönetmeliği*" , "*İçme Suyu Temin Edilen Akifer Ve Kaynakların Koruma Alanlarının Belirlenmesi Hakkında Tebliğ*", "*Tıbbi Atıkların Kontrolü Yönetmeliği*" ve Antalya Su ve Atıksu İdaresi Genel Müdürlüğü'nün "*Su Havzaları Koruma ve Kontrol Yönetmeliği*"nde belirtilen hükümlerine uyulması şartıyla, inceleme sahasında yapılacak olan çalışma Kurumumuz açısından uygundur." denilmektedir.

► Akdeniz Elektrik Dağıtım Tesis Müdürlüğü İnşaat Ve Kamulaştırma Yöneticiliği Bila tarih ve Bila sayılı yazısında; "Söz konusu bölgedeki taslak planlar şirketimizce incelenmiş olup; trafo yeri ayrılmadığı tespit edilmiştir. Gerek yapılacak

hastanenin gerekse konut alanlarının elektrik enerjisi ihtiyacının kesintisiz ve sağlıklı karşılanabilmesi için yazımız ekindeki planda gösterilen alanlarda belirtilen ebatlarda trafo yeri ayılması koşulu ile uygundur" denilmektedir.

► Karayolları Genel Müdürlüğü 13. Bölge Müdürlüğü'nün 28/12/2020 tarihli 304931 sayılı yazısında; "İlgili alan, mevcut ve tasarlanan yol güzergahlarımız dışında kaldığı için imar planı yapılmasında Bölge Müdürlüğümüzce sakınca yoktur." denilmektedir.

► Türkiye Elektrik İletim A.Ş. Genel Müdürlüğü Çevre Ve Kamulaştırma Dairesi Başkanlığı Harita Müdürlüğü'nün Bila Tarih 458424 sayılı yazısında; "Teşekkülümüz tarafından yapılan incelemeler neticesinde; söz konusu planlama alanına isabet eden mevcut tesislerimize ilişkin sayısal veriler yazı ekinde gönderilmektedir.

Bu kapsamda yapılacak olan planlama çalışmalarında;

-Her ölçekte imar planı notlarına " Türkiye Elektrik İletim A.Ş.(TEİAŞ)'a ait enerji iletim tesisleri yakınında ve çevresinde yapılacak her türlü proje, uygulama ve inşaat öncesinde Türkiye Elektrik İletim A.Ş.(TEİAŞ) görüşü alınacaktır" ve "TEİAŞ Enerji İletim Hattı altındaki yapılaşmalarda 30/11/2020 tarihli ve 24246 sayılı Resmi Gazete'de yayımlanan Elektrik Kuvvetli Akın Tesisleri (EKAT) Yönetmeliği hükümlerine uyulacaktır" şeklinde plan notlarının eklenmesi ile 2942 sayılı Kamulaştırma Kanunu'nun İrtifak Hattı Kurulması başlıklı 4. Maddesi'ne aykırı bir şekilde tel altı irtifak alanlarının isabet ettiği taşınmazlarda Teşekkülümüze mülkiyet kamulaştırması getirecek herhangi bir plan notunun eklenmemesine dikkat edilmesi,

- Enerji iletim hatlarının geçtiği alanlarda ve trafo merkezi alanlardaki "Elektik Kuvvetli Akım Tesisleri (EKAT) Yönetmeliği" hükümlerinin geçerli olduğu ve trafo merkezlerinin "TEİAŞ Trafo Merkezi", direk yerlerinin "Teknik Altyapı (Direk Yeri)"olarak imar planları lejantlarında gösteriminin yer alması

-Enerji İletim Hatlarımıza ait irtifak alanlarının mevcut imar planlarına işlenmesi sürecinde, enerji iletim hattı koruma kuşağı altında bulunan taşınmazların yapılaşmalarında Elektrik Kuvvetli Akım Tesisleri ( EKAT) Yönetmeliği gereğince tamamen kısıtlama hali bulunmadığından plan fonksiyonlarının değiştirilmemesi, yeni yapılacak imar planlarında ise,Teşekkülümüze mülkiyet kamulaştırması getirecek herhangi bir plan fonksiyonunun oluşturulmaması, ayrıca Teşekkülümüze ait Enerji İletim Hatlarından ve Trafo Merkezi alanlarından DOP (Düzenleme Ortaklık Payı) kesintisinin yapılmaması gerekmektedir." denilmektedir.

► İl Sağlık Müdürlüğü'nün Bila tarih ve 769 sayılı yazısında; "Yazınızda belirtilen plan sınırı içinde mülkiyet sorunu olmayan mevcut sağlık tesisi alanlarının korunması, ayrıca sağlık tesisi olarak ayrılmış olan toplamda 107.213,00 m<sup>2</sup>'lik alanların 22 Şubat 2020 tarih ve 31047sayılı Resmi Gazetede yayınlanan Arazi ve Arsa Düzenlemeleri Yönetmeliği ve İmar Kanunu gereğince DOP ( Düzenleme Ortak Payı)'dan ayrılarak ileride kamulaştırma vb. idari, hukuki ve mali konularda kurumumuzun E=1.0, hmax=12 kat, çekme mesafeleri en fazla 5 metre olacak şekilde düzenlenmesi koşulları ile uygun görülmektedir." denilmektedir.

► Elektrik Üretim A.Ş. Genel Müdürlüğü Hidrolik Santraller Dairesi Başkanlığı Antalya Ve Yöresi HES İşletme Müdürlüğü'nün Bila tarih 235262 sayılı yazısında; "İlgili yazınıza konu imar planı çalışması yapılacak alanların İşletme Müdürlüğümüz uhdesindeki tesislerle ilişkisi bulunmamaktadır." denilmektedir.

► Çevre ve Şehircilik İl Müdürlüğü'nün 04/12/2020 tarih ve 87900 sayılı yazısında; "İlgili yazınız ekinde gönderilen bilgilere göre söz konusu parsellerin 383 sayılı KHK gereği ilan edilen özel çevre koruma bölgeleri ve 2863 sayılı kanuna göre ilan edilen doğal sit alanları sınırları dışında bulunduğu, alanda İl Müdürlüğümüzce 6306 Sayılı Kanun Kapsamında yürütülen herhangi bir riskli alan çalışması ve planlanan bir yatırım bulunmadığı tespit edilmiştir. İmar Planı yapılması düşünülen alanda Hazine ve Mülkiyeti de bulunduğundan, İmar planının kesinleşmesinin ardından İmar Kanununun 18 inci maddesine göre düzenleme yapılarak hastane alan başta olmak üzere bu madde kapsamındaki kullanımlar için gereken alanların düzenleme ortaklık payından karşılanması, planlama ve yer seçimi aşamasında bu hususlara dikkat edilmesi gerekmektedir. ÇED yönetmeliği kapsamında söz konusu imar planı ile ilgili olarak görüş verilebilmesi için proje sahibi tarafında, ÇED Yönetmeliği kapsamında değerlendirme yapmak üzere İl Müdürlüğümüz web sitesinde yer alan "Gerekli Bilgiler" sekmesindeki (<https://antalya.csb.gov.tr/gerekli-bilgiler-i-1786>) bilgi ve belgeler,(imar planına konu tüm faaliyetleri içeren; ayrıca kapasite bilgileri, alan bilgileri, mülkiyet bilgileri vb. bilgileri de bulunduğu) ve üzerinde başvuru alanının işaretlendiği 1/25.000 ölçekli topoğrafik harita, 6 derecelik koordinatları ile birlikte İl Müdürlüğümüze başvuru yapılması, belirtilen alan üzerinde yapılacak herhangi bir faaliyet kapsamında oluşacak atıksu ve diğer atıkların bertarafı konusunda ilgili yönetmelikler çerçevesinde gerekli çevresel tedbirlerin alınması, ayrıca yapılması planlanan faaliyetin hazırlık ve işletme döneminde çevre değerlerinin korunması amacıyla, 5491 sayılı Kanunla değişik 2872 sayılı Çevre Kanunu ve bu Kanuna istinaden çıkartılan yönetmelik hükümleri ve Mer'i mevzuat çerçevesinde ilgili kurum ve kuruluşlardan gerekli her türlü izinlerin alınması, ekolojik dengenin bozulmaması ve çevrenin korunmasına yönelik tedbirlere riayet edilmesi, Bunun dışında, Bakanlığımızca onaylanan Antalya-Burdur-Isparta Planlama Bölgesi 1/100.000 ölçekli ÇDP değişikliği ile 5.3 maddesine "Planlama bölgesindeki Büyükşehir Belediye sınırları içerisinde, bu planın onayından sonraki iş ve işlemler, 644 sayılı kanun hükmünde kararname ve büyükşehir belediyesi kanunu uyarınca Büyükşehir Belediyesince yürütülür." Plan hükmü ilavesine göre söz konusu imar planına ilişkin Antalya-Burdur-Isparta Planlama Bölgesi 1/100.000 ölçekli Çevre Düzeni kapsamındaki değerlendirmenin Antalya Büyükşehir Belediyesi tarafından yapılması, Plan hazırlanması sürecinde 3194 sayılı İmar Kanunu, Mekansal Planlar Yapım Yönetmeliği ve Bakanlığımızın konuyla ilgili diğer mevzuatına uyulması, faaliyet konusu gereği diğer idarelerin ilgili mevzuatına uygun işlem yapılarak ilgili kurum ve kuruluşlardan her türlü izinlerin alınması, 3194 sayılı İmar Kanununun 8 inci maddesinin birinci fıkrasının (b) bendi ile Mekansal Planlar Yapım Yönetmeliğinin 32 inci maddesi gereği planlar onaylanmadan önce Bakanlık sistemi üzerinden Plan İşlem Numarası alınması ve aynı Yönetmeliğin 35 inci maddesi ile 2013/17sayılı Bakanlığımız Genelgesi gereği onaylanan planların kesinleşmesini takip eden on beş gün içinde İl Müdürlüğümüze gönderilmesi hususunda" denilmektedir.

► Devlet Su İşleri Genel Müdürlüğü 13. Bölge Müdürlüğü'nün Bila tarih ve 1875592 sayılı yazısında; "Antalya ili Muratpaşa ilçesi, Eminceler Mahallesi sınırları içerisinde bulunan ekli haritada gösterilen alanda imar yapılması için, il Toprak Koruma Kurulunun 25.02.2021 tarihli toplantısında uygun görüldüğü ve Çevre ve Şehircilik Bakanlığı'nın 27.07.2021 kararı ile kamu yararı için Bakanlığa gönderildiği. Bakanlığın 30.11.2021 tarih ve 2553913 sayılı yazısı ile Uygun bulunduğu belirtilerek, ilgili yazışmalar ek yapılarak Kurumumuz görüşü istenmiştir. Konu Bölge

Müdürlüğümüzce incelenmiştir. Buna göre; İmar istenen alan "Köprüçay Sağ Sahil Sulaması" sulama sahası içerisinde yer almakta olup, parselin içerisinden ve sınırında Y5 (Tip 800), Y5-8 (Tip 180) ve Y5-10 (Tip 100) kanalet hattı geçmektedir. İdaremize kanalet ve tesislerin korunarak ekli haritada gösterilen kanaletlerin sağında ve solunda 5,00 metrelik bir alanın bakım ve onarımlar için imar

Innal tanlasalarının icranma turmarında deplese işlemlerine başlanılmadan önce her türden değişikliğin DSI'ye onaylatılması, deplese su akışına ve sulamaya engel teşkil etmeyecek şekilde yapılması, tesis bütünlüğünün sağlanması için sulama alanında yapılması gereken ilave yatırımların ek maliyetinin hesaplanarak talep sahibi/ilgi belediyesi tarafından alınacağına dair Noter tasdikli Protokolün Kurumumuza ibraz edilmesi, her türlü taşkın riskine karşı gerekli önlemlerinin ve 7.11.2019 tarih / 30941 sayılı "Su yapıları koruyucu güvenlik önlemleri" kapsamında her türlü güvenlik tedbirlerinin talep sahibi/ilgili belediyesi tarafından alınması kayıt ve satıyla ekli haritada gösterilen alanda imar çalışmasının yapılmasında Kurumumuzca bir sakınca bulunmamaktadır" denilmektedir.

► Kültür Ve Turizm Bakanlığı Kültür Varlıkları Ve Müzeler Genel Müdürlüğü Antalya Kültür Varlıklarını Koruma Bölge Müdürlüğü'nün 29.01.2021 tarih ve 1085065 sayılı yazısında; "Müdürlüğümüz uzmanlarınca alanda yapılan inceleme sonucu hazırlanan raporda; Söz konusu parsellerin tescil edilmiş kültür varlığı koruma alanı, arkeolojik, tarihi, kentsel sil alanı içinde kalmadığı, 103 ada 22 ve 23 nolu parsellerde yol kenarında ayaklı kanalın altında 4 noktada 2863 sayılı Yasa kapsamında blok taşlar ve az sayıda yüzey seramiği tespit edildiği, 103 ada 14,21,157,158,159,160,171,187,210,221,223 ve 229 parsellerde imar planı yapılmasında 2863 sayılı Yasa.2'nin kültür varlıkları ile ilgili kısmı açısından herhangi bir sakınca bulunmadığı ile (b) yazımızla bildirilmiştir. Yine ilgi(b) yazımızla 103 ada 22 ve 23 nolu parsellerde yapılacak incelemelerden sonra kurum görüşümüzün iletileceği, bu süre içerisinde söz konusu parsellerde bir işlem yapılmaması istenmiştir. Müdürlüğümüze ilgi (c) yazı ekinde iletilen Antalya Müze Müdürlüğü uzmanlarının 06.01.2021 tarihli raporunda; Söz konusu blok taşların 103 ada 22 ve 23 parselde 103 ada 92 parselden getirilmiş olduğunun mahalle sakinlerinden Ramazan BÖLÜKBAŞI tarafından aktarıldığı ifade edilerek 103 ada 92 nolu parselde tespit çalışması yapılması gerektiği belirtilmiştir. Buna göre söz konusu 103 ada 92 nolu parselde Müdürlüğümüz uzmanlarınca tespit çalışması yapılacak olup, konu Antalya Kültür Varlıklarını Koruma Bölge Kurulu'nda değerlendirilinceye kadar 103 ada 22 ve 23 nolu parsellerde herhangi bir işlem yapılmaması hususunda " denilmektedir.

► Orman Genel Müdürlüğü Antalya Orman Bölge Müdürlüğü Kadastro Ve Mülkiyet Şube Müdürlüğü'nün 06.01.2021 tarih ve 32809 sayılı yazısında; "Serik Orman İşletme Müdürlüğümüzün 31.12.2020 tarih ve 2951512 sayılı yazısında yapılan inceleme neticesinde;6831 sayılı yasanın 1.maddesine göre orman sayılan yerlerden olmadığı, aynı yasa ile değişik 2. ve 2/B maddesi ile hazine adına orman sınırları dışına çıkarılan yerlerden olduğu bildirmiştir. Serik İlçesi, Eminceler Mahallesi sınırları içinde ilgili dilekçeye konu parsellerde kurumumuz açısından sakınca bulunmamaktadır." denilmektedir.

► İl Afet Ve Acil Durum Müdürlüğü'nün 24.11.2020 tarih ve 162168 sayılı yazısında; "Arşivimizde yapılan incelemede, Antalya İli, Serik İlçesi, Eminceler Mahallesi 103 ada 14,21,22,23,157,158,159,160,171,187,210,221,223 ve 229 parseller dahilinde, herhangi bir "Afete Maruz Bölge" kararı ve kurumumuza tahsisli

bir alan tespit edilememiştir. Yapılacak olan jeolojik-jeoteknik etüt raporlarının, ilgili mevzuata uygun olarak hazırlanması, raporda geçen afet risklerine ve alınması gereken tedbirlere, Afet Bölgelerinde Yapılacak Yapıları Hakkında Yönetmelik ve Yeni Bina Deprem Yönetmeliğine titizlikle uyulması gerekmektedir" denilmektedir.

► Boru Hatları İle Petrol Taşıma A.Ş. Etüt Ve Proje Daire Başkanlığı'nın Bila tarih 2314733 sayılı yazısında; "İlgili yazınız ekinde koordinatları verilen parsellerde, Kuruluşumuza ait mevcut veya planlanan boru hattı ve tesis bulunmamaktadır." denilmektedir.

► İl Tarım ve Orman Müdürlüğü'nün Bila tarih ve 3664481 sayılı yazısında; "Antalya ili, Serik ilçesi, Eminceler Mahallesi sınırları içerisinde Serik Ovası büyük ova koruma alanında bulunan toplam 58,1889 ha alanda (Sağlık Tesisi, Eğitim Alanı, İbadet Alanı, Konut Alanı, Ticaret Alanı ve Yeşil Alan) amaçlı imar planı yapılmak istendiği belirtilerek ilgi (a) yazı ile Kurum görüşü talep edilmiş, bahse konu talep il Toprak Koruma Kurulunun 25.02.2021 tarihli toplantısında uygun görülmüş ve Çevre ve Şehircilik Bakanlığı'nın 27.07.2021 tarihli kararı ile alınan kamu yararı karar, ilgili dosya ve ekleri ilgi (b) yazı ile değerlendirilmek üzere Bakanlığımıza gönderilmiştir. İlgi ( c ) yazı ile; Bakanlığımızca yapılan inceleme neticesinde 35,52 ha alanın istenen amaçla kullanılması uygun bulunmuş olup, talebe yönelik Bakanlık Makamından alınan 30.11.2021 tarih ve E-58125898-020-2553913 sayılı Makam Oluru yazımız ekinde gönderilmiştir. Verilen bu izin, 09.12.2017 tarih ve 30265 sayılı Resmi Gazete'de yayımlanarak yürürlüğe giren Tarım Arazilerinin Korunması, Kullanılması ve Planlanmasına Dair Yönetmelik'in 12'nci maddesinin 8'inci fıkrası gereği verildiği tarihten itibaren iki yıl süre ile geçerli olup ruhsata bağlanmaması durumunda geçersiz kabul edilecektir" denilmektedir.

► Tarım ve Orman Bakanlığı Tarım Reformu Genel Müdürlüğü'nün 30.11.2021 tarih ve 2553913 sayılı yazısında; "Antalya ili, Serik ilçesi, Eminceler Mahallesi sınırları içerisinde Serik Ovası büyük ova koruma alanında bulunan toplam yüz ölçümü 35,52 ha. alanda, (Sağlık Tesisi, Eğitim Alanı, İbadet Alanı, Konut Alanı, Ticaret Alanı ve Yeşil Alan) amaçlı imar planı talebi, Antalya Valiliği (İl Tarım ve Orman Müdürlüğü) teknik elemanlarınca sulu mutlak tarım arazisi ve dikili tarım arazisi olarak sınıflandırılmış, İl Toprak Koruma Kurulunun 25.02.2021 tarihli toplantısında uygun görülmüş ve Çevre ve Şehircilik Bakanlığı'nın 27.07.2021 tarihli kararı ile kamu yararı kararı verilerek değerlendirilmek üzere Bakanlığımıza gönderilmiştir. Makamınızca uygun görülmesi halinde, Antalya ili, Serik ilçesi, Eminceler Mahallesi sınırları içerisinde bulunan, toplam yüz ölçümü 35,52 ha. alanda (Sağlık Tesisi Eğitim Alanı, İbadet Alanı, Konut Alanı, Ticaret Alanı ve Yeşil Alan) amaçlı imar planı talebi ile ilgili olarak, 5403 sayılı Kanun'un 14' üncü maddesi gereği talep edilen amaç doğrultusunda kullanılmak üzere Bakanlık izninin verilmesi hususlarını; Uygun görüşlerle takdir ve tensiplerinize saygıyla arz ederim" denilmektedir.

► İl Kültür ve Turizm Müdürlüğü'nün 17.12.2020 tarih ve 960531 sayılı yazısında; "İlgili (a) yazınızda, Antalya İli, Serik İlçesi, Eminceler Mahallesi sınırlarında bulunan taşınmazların imar planı yapılması için Kurum görüşü sorulmaktadır. Konuya ilişkin Bakanlığımızın ilgi (b) cevabı yazısı, yazımız ekinde gönderilmektedir." denilmektedir.

► Çevre ve Şehircilik İl Müdürlüğü Milli Emlak Dairesi Başkanlığı- Doğu Antalya Emlak Müdürlüğü'nün 01.12.2020 tarih ve 86851 sayılı yazısında; "İlgili yazılar ile, Serik İlçesi Devlet Hastanesinin yetersiz olması sebebiyle, Eminceler



Mahallesi tapu kütüğüne kayıtlı 103 ada 14,21,22,23,157,158,159160,171,187,210,221,223 ve 229 parsellerde Hastane yapılabilmesi için; Sağlık Tesis Alanı ( 107.213 m<sup>2</sup>), Eğitim Alanı (25.560 m<sup>2</sup>), Konut Alanı+Ticari Alan (233.473 m<sup>2</sup>), Yeşil Alan (31.787 m<sup>2</sup>), İbadet Alanı ( 2.023 m<sup>2</sup>) olarak imar planı yapılmasının talep edildiği belirtilerek, söz konusu imar planının yapılabilmesi için ilgili yasa, yönetmelik varsa onaylı planlar açısından değerlendirilerek ivedilikle kurum görüşünün bildirilmesi istenilmiştir. Söz konusu imar planı hakkında Tespit ve İmar Takip Koordinatörlüğü'nden alınan 26/11/2020 tarihli ve 85910 sayılı yazı ve eki teknik rapor ile kurum görüşüne dair Serik Kaymakamlığından (Milli Emlak Müdürlüğü) alınan 30/11/2020 tarihli ve 86711 sayılı yazı ekte gönderilmiştir." denilmektedir.

► Milli Eğitim Bakanlığı İnşaat ve Emlak Dairesi Başkanlığı'nın 10.12.2020 tarih ve 17924629 sayılı yazısında;" Söz konusu 103 adada yapılacak olan plan çalışmasında bölge nüfusuna göre Mekansal Planlar Yapım Yönetmeliği Ek-2 tablosuna uygun asgari büyüklükte eğitim tesis alanları ayrılması ve bu alanların aynı yönetmeliğin 11. ve 12. maddesine göre bölgelerin gelecekteki gereksinimleri göz önünde tutularak hizmet etki alanı ve yürüme mesafesi ölçülerine göre tasarlanması gerekmekte olup ayrıca Kurum Açma, Kapatma ve Ad Verme Yönetmeliğinin 5-(c) maddesi uyarınca"... bataklıkta,dere yatağında,heyelan bölgesinde olmaması, arsanın üzerinde ve komşu parselde yakın (Değişik ibare: RG-2/10/2020-31262) okul bahçesi duvarlarından ilgili mevzuat hükümlerinde belirtilen mesafeler kadar orta/yüksek gerilim hattı bulunmaması, akaryakıt servis istasyonlarına en az 50 m, (Ek ibare:RG-14/2/2019-30686)alkollü içkilerin satışının yapıldığı yerler ve eğlence yerlerine ise en az 100 m uzaklıkta ve baz istasyonlarına Bilgi Teknolojileri ve İletişim Kurumunca belirlenmiş olan güvenlik mesafesi kadar uzakta olması, doğal afetlere maruz kalabilecek veya sağlık ve güvenlik açısından yüksek risk taşıyan bir yerde bulunmaması, yol, elektrik,içme suyu, yağmur suyu,, kanalizasyon, doğalgaz, telefon ve internet hatları gibi altyapı hizmetlerinin sağlanmış olması," niteliklerine sahip olması gerekmektedir. 3194 sayılı İmar Kanununda 10.07.2019 tarih ve 30827 sayılı Resmi Gazetede yayımlanarak yürürlüğe giren 7181 sayılı Kanunla yapılan değişiklikte; Madde 8: İmar planı bulunan alanlarda, ifraz ve tevhit işlemleri, parselasyon planı tescil edilmiş alanlarda yapılabilir." Madde 9: Belediye veya valiliğin; parselasyon planlarını, imar planlarının kesinleşme tarihinden itibaren beş yıl içinde yapması ve onaylaması esastır. Parselasyon planı yapmaması sebebiyle doğacak her türlü kamulaştırma iş ve işlemlerinden belediyeler veya valilikler sorumludur." denilmektedir. Yapılacak İmar Planı çalışmasında eğitim alanları tasarlanırken Maliye Hazinesi mülkiyetindeki parsellere denk getirilmeye çalışılması, Maliye hazinesine ait taşınmaz bulunmuyorsa yukarıda bahsedilen mevzuatlar gereği ilgili belediyesine 3194 sayılı İmar Kanununun 18. madde uygulama sınırının belirlenmesi ve ayrılan eğitim alanlarının 18. madde gereği Düzenleme Ortaklık Payından karşılanması için imar plan notları bölümünde gerekli düzenlemelerin getirilmesi, eğitim alanlarının mülkiyet dokusuna da gözetilerek, kamu yararı doğrultusunda üzerinde başka kullanımların ve enkaz bedeli oluşturacak bir müştemilatın bulunmamasına dikkat edilmesi gerekmektedir. Yukarıda belirtilen açıklamalara ek olarak planlama alanına ilişkin talep, öneri, yatırım, plan ve projelerinizin istenen ortada iletilmesi hususunda" denilmektedir.

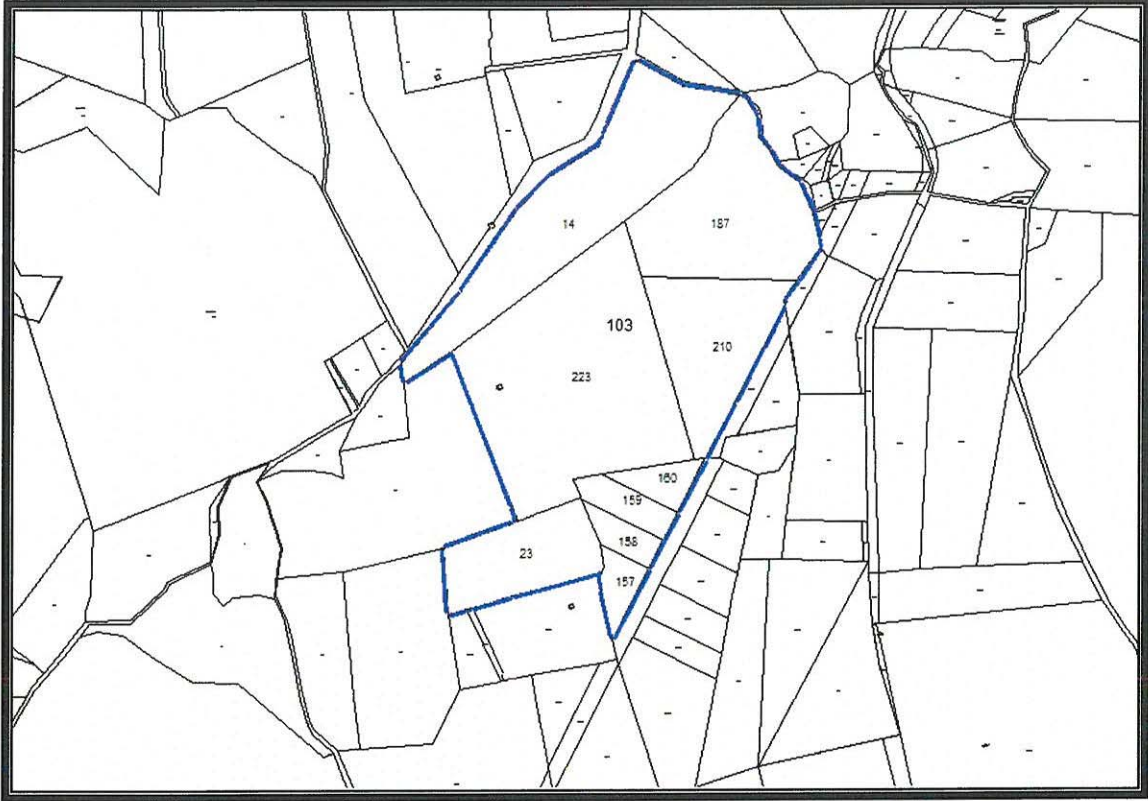
► İl Milli Eğitim Müdürlüğü'nün 14.12.2020 tarihli ve 18018912 sayılı yazısında; " Söz konusu İmar Planı hakkında Kurumumuz görüşünün oluşturulabilmesi için Bakanlığımıza görüş sorulmuş ve ilgi (b) cevabı yazısında; Yapılacak İmar Planı çalışmasında eğitim alanları tasarlanırken Maliye Hazinesi mülkiyetindeki parsellere denk getirilmeye çalışılması, Maliye Hazinesine ait taşınmaz bulunmuyorsa yukarıda bahsedilen mevzuatlar gereği ilgili belediyesince 3194 sayılı İmar Kanununun 18. madde uygulama sınırının belirlenmesi ve ayrılan eğitim alanlarının 18.madde gereği Düzenleme Ortaklı Payından karşılanması için imar plan notları bölümünde gerekli düzenlemelerin getirilmesi eğitim alanlarının mülkiyet dokusuna da gözetilerek, kamu yararı doğrultusunda üzerinde başka kullanımların ve enkaz bedeli oluşturacak bir müştemilatın bulunmamasına dikkat edilmesi gerektiği belirtilmektedir. Belediyemiz tarafından Eminceler Mahallesi sınırları içerisinde yapılacak İmar planında ilgi (b) yazıda belirtilen hususlara dikkat edilerek imar çalışmalarının tamamlanması, imar planı kesinleştiğinde, Bakanlığımız CBS portalına eklenebilmesi için söz konusu planın sayısal ortamda (ncz ya da dwg) Müdürlüğümüze gönderilmesi hususunda" denilmektedir.

► Türkiye Cumhuriyeti Serik Kaymakamlığı İlçe Müdürlüğü'nün Bila tarih ve 835481 sayılı yazısında; "a) Bahse konu 103 ada 187 parselde, ekte gönderilen Yapı Kayıt ve Tapu Kayıt belgelerinden de anlaşılacağı üzere, Eminceler Camii ve müştemilatı lojman bulunduğundan bu parselin cami alanı olarak muhafaza edilmesi, b) Mevcut camii yeri dışında planda ibadet alanı olarak belirlenen 2.023 m<sup>2</sup> alanın ilgi (b) Mekansal Planlar Yapım Yönetmeliği gereğince 2.500 m<sup>2</sup> olarak işlenmesi kaydı ile kurumumuza uygun mütalaa edilmektedir." denilmiştir.

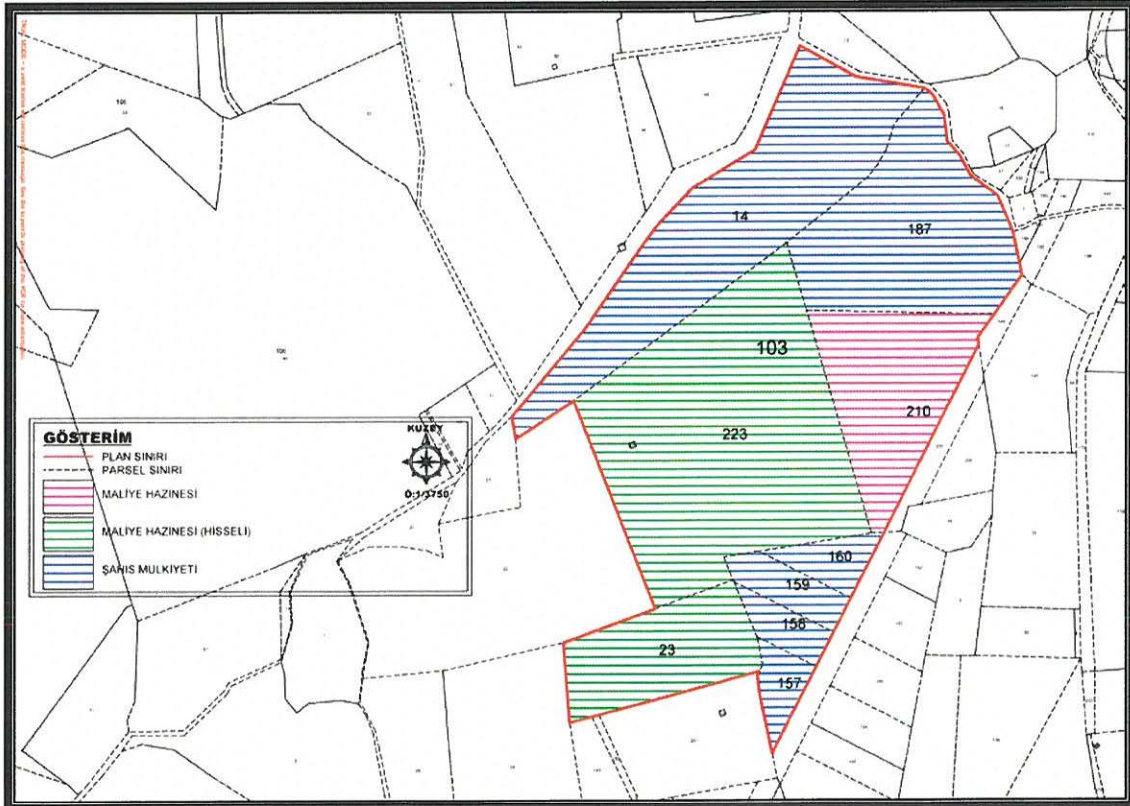
### 3. BUGÜNKÜ ARAZİ KULLANIMI VE KADASTRAL DURUM

Planlama alanındaki 103 ada 14, 23, 157, 158, 159, 160, 187, 210 ve 213 nolu parsellerin alanı yaklaşık 35.50 ha' dir. Planlama alanının yaklaşık 7 ha'lık kısmı Maliye Hazinesine ait olup kalan kısım ise özel mülkiyetlerden oluşmaktadır.

ANTALYA-SERİK-EMİNCELER MAHALLESİ "HASTANE ALANI VE ÇEVRESİ İLE İLGİLİ" 1/5000  
ÖLÇEKLİ NAZIM İMAR PLANI, PLAN AÇIKLAMA RAPORU

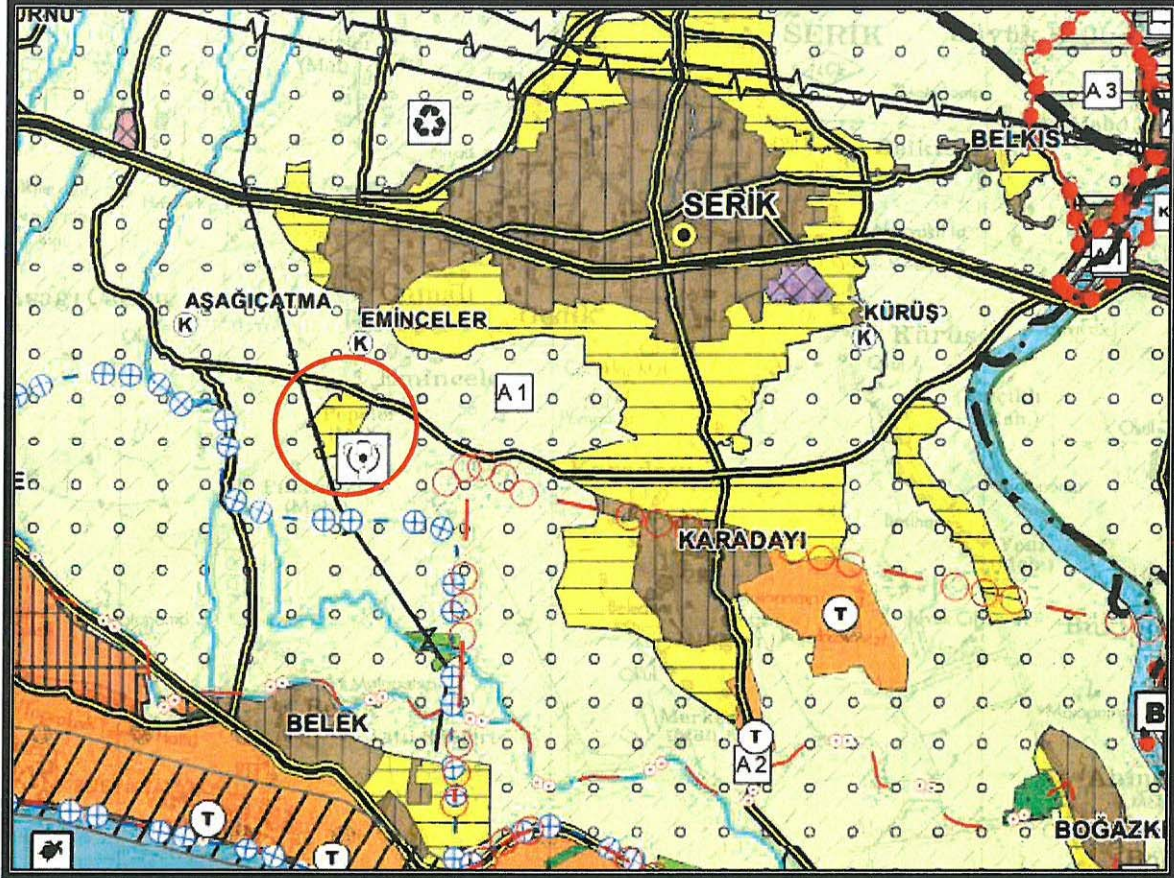


3. Kadastral Durumu



4. Mülkiyet Durumu

Planlama alanı Çevre, Şehircilik ve İklim Değişikliği Bakanlığı'nca 08.02.2022 tarihinde onaylanan Antalya-Burdur-Isparta Planlama Bölgesi 1/100000 Ölçekli Çevre Düzeni Planı O26 nolu paftasında "Kentsel Gelişme Alanı"nda kalmaktadır.



5. Antalya-Burdur-Isparta 1/100000 Ölçekli Çevre Düzeni Planı

#### 4. PLANLAMA KARARLARI

Planlama alanında ilgili kurum görüşleri dikkate alınarak imar planı önerisi hazırlanmıştır.

Öneri 1/5000 ölçekli Nazım İmar Planında alan; "Gelişme Konut Alanı", "Ticaret - Konut Alanı", "Ticaret Alanı", "Belediye Hizmet Alanı", "Eğitim Alanı", "Sağlık Alanı", "İbadet Alanı", "Park ve Yeşil Alan" ve "Dere" şeklinde planlanmıştır.

Planlama alanında ulaşım güzergahları trafik ve yaya yolu olarak düzenlenmiştir.

ALAN KULLANIM TABLOSU	
KULLANIM	ALAN
BELEDİYE HİZMET ALANI	1507.34
İBADET ALANI	3504.03
DERE	29187.34
GELİŞME KONUT ALANI	63219.06
SAGLIK ALANI	94589.67
TİCARET - KONUT ALANI	45730.34
EGİTİM ALANI	7351.08
PARK VE YEŞİL ALAN	18403.02
TİCARET ALANI	55521.18
YOLLAR	36265.99
TOPLAM	355279.05

Alanının nüfusunun **1059 kişi** olması planlanmaktadır.

1/5000 ölçekli Nazım İmar Planında Gelişme Konut Alanı toplamı 63219 m<sup>2</sup> şeklinde olup yaklaşık %3 oranında yol kabul edildiğinde Gelişme Konut Alanı 61277 m<sup>2</sup> dir.

Ticaret -Konut Alanı toplamı 45730 m<sup>2</sup> şeklinde olup yaklaşık %10 oranında yol kabul edildiğinde Ticaret - Konut Alanı 41836 m<sup>2</sup> dir.

\*Gelişme Konut Alanı= 61277 m<sup>2</sup>

61277\*0.50=30638.50 m<sup>2</sup> (Toplam İnşaat Alanı)

30638.50/120 (Ortalama Daire Büyüklüğü)= 255 adet (toplam daire sayısı)

255\*3.1 (Tuik Antalya hane büyüklüğü sayısı)= **790 kişi**.

\*Ticaret - Konut Alanı= 41836 m<sup>2</sup> (nüfus hesabı; E=0.50 Yençok=2kat yapı kullanma koşulu ve Konut oranı %50 şeklinde hesaplanmıştır)

41836\*0.50=20918 m<sup>2</sup>\*0.50=10459 m<sup>2</sup> Toplam İnşaat Alanı

10459/120=87 adet toplam daire sayısı

87\*3.1 (Tuik Antalya hane büyüklüğü sayısı)= **269 kişi**.

Planlama alanında brüt yoğunluk **30 kişi/ha**, net yoğunluk **104 kişi/ha** dır. Planlama nüfusuna göre bölgenin ihtiyacı olan Sosyal Donatı Alanları önerilmiştir.

Planlama alanında önerilen 1/5000 ölçekli Nazım İmar Planına aşağıdaki plan notları eklenmiştir.

1-) İmar Planına Esas Jeolojik ve Jeoteknik Etüt Raporu onaylanmadan uygulamaya geçilemez.

2-) Antalya Su ve Atıksu İdaresi (ASAT)'nin 16.12.2020 tarih ve 37830 sayılı yazısına göre ASAT görüşü alınmadan herhangi bir şekilde yeraltı suyu çekimim yapılmayacaktır. Ayrıca "Su Kirliliği Kontrolü Yönetmeliği", "Yeraltı Sularının Kirlenmeye ve Bozulmaya Karşı Korunması Hakkında Yönetmelik", İçme Suyu Temin Edilen Akifer ve Kaynakların Koruma Alanlarının Belirlenmesi Hakkında Tebliğ", "Tıbbi Atıkların Kontrolü Yönetmeliği" ve "Su Havzaları Koruma ve Kontrol Yönetmeliği"nde belirtilen hükümlerine uyulacaktır.

3-) Akdeniz Elektrik Dağıtım Anonim Şirketi'nin Bila tarih ve Bila sayılı yazısında belirtilen hususlara uyulacaktır.

4-) Karayolları Genel Müdürlüğü'nün 28.12.2020 tarih ve 304931 sayılı yazısında belirtilen hususlara uyulacaktır.

5-) Türkiye Elektrik İletim Anonim Şirketi'nin Bila tarih ve 458424 sayılı yazısında belirtilen hususlara uyulacaktır.

6-) İl Sağlık Müdürlüğü'nün Bila tarih ve 769 sayılı yazısında belirtilen hususlara uyulacaktır.

7-) Elektrik Üretim Anonim Şirketi'nin Bila tarih ve 235262 sayılı yazısında belirtilen hususlara uyulacaktır.

8-) Çevre ve Şehircilik İl Müdürlüğü'nün 04.12.2020 tarih ve 87900 sayılı yazısında belirtilen hususlara uyulacaktır.

9-) Devlet Su İşleri Genel Müdürlüğü'nün Bila tarih ve 1875592 sayılı yazısında belirtilen hususlara uyulacaktır.

10-) Antalya Kültür Varlıklarını Koruma Bölge Kurulu Müdürlüğü'nün 29.01.2021 tarih ve 1085065 sayılı yazısında belirtilen hususlara uyulacaktır.

11-) Orman Genel Müdürlüğü'nün 06.01.2021 tarih ve 32809 sayılı yazısında belirtilen hususlara uyulacaktır.

12-) İl Afet ve Acil Durum Müdürlüğü'nün 24.11.2020 tarih ve 162168 sayılı yazısında belirtilen hususlara uyulacaktır.

13-) Boru Hatları İle Petrol Taşıma A.Ş. Etüt ve Proje Daire Başkanlığı'nın Bila tarih ve 2314733 sayılı yazısında belirtilen hususlara uyulacaktır.

14-) İl Tarım ve Orman Müdürlüğü'nün Bila tarih ve 3664481 sayılı yazısında belirtilen hususlara uyulacaktır.

15-) İl Tarım ve Orman Müdürlüğü'nün Bila tarih ve 717824 sayılı yazısında belirtilen hususlara uyulacaktır.

16-) İl Kültür ve Turizm Müdürlüğü'nün 17.12.2020 tarih ve 960531 sayılı yazısında belirtilen hususlara uyulacaktır.

17-) Çevre ve Şehircilik İl Müdürlüğü (Milli Emlak Dairesi Başkanlığı - Doğu Antalya Emlak Müdürlüğü)'nün 01.12.2020 tarih ve 86851 sayılı yazısında belirtilen hususlara uyulacaktır.

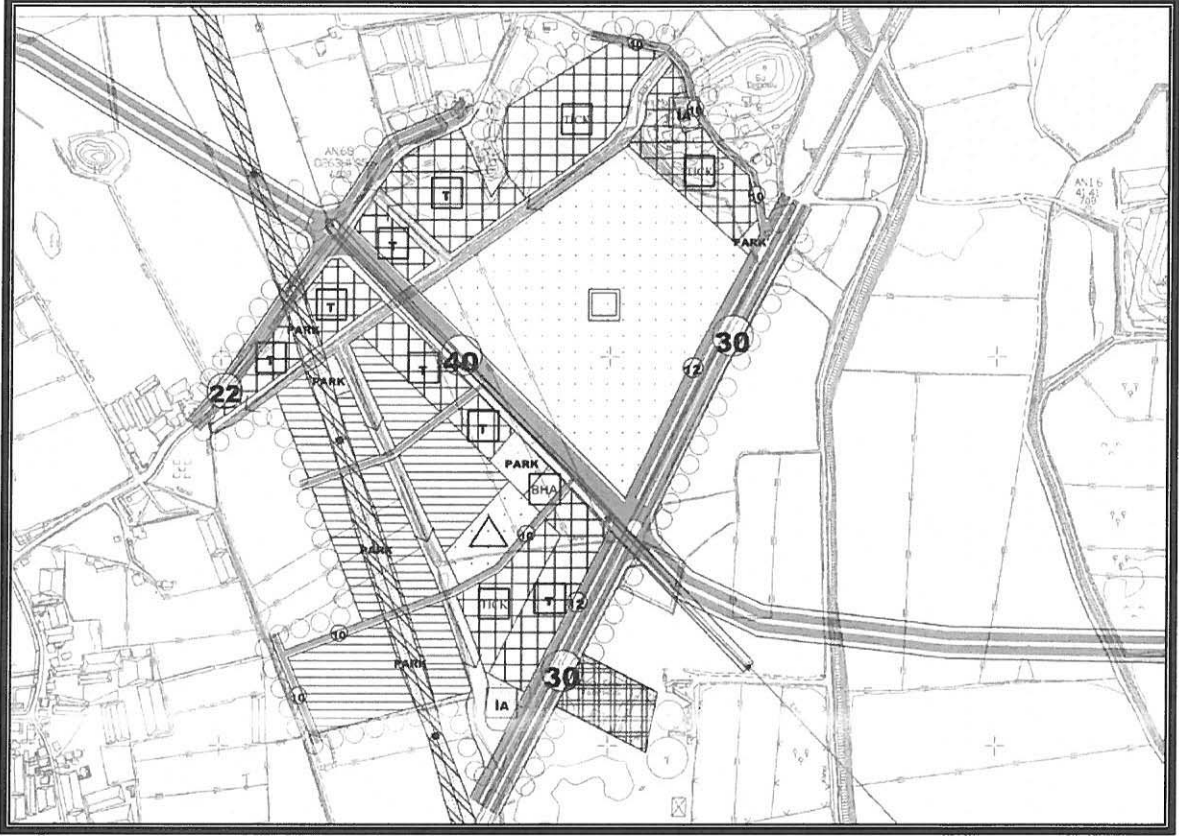
18-) Milli Eğitim Bakanlığı İnşaat ve Emlak Dairesi Başkanlığı'nın 10.12.2020 tarih ve 17924629 sayılı yazısında belirtilen hususlara uyulacaktır.

19-) İl Milli Eğitim Müdürlüğü'nün 14.12.2020 tarih ve 18018912 sayılı yazısında belirtilen hususlara uyulacaktır.

ANTALYA-SERİK-EMİNCELER MAHALLESİ "HASTANE ALANI VE ÇEVRESİ İLE İLGİLİ" 1/5000  
ÖLÇEKLİ NAZIM İMAR PLANI, PLAN AÇIKLAMA RAPORU

20-) İlçe Müftülüğü'nün Bila tarih ve 835481 sayılı yazısında belirtilen hususlara uyulacaktır.

21-) Burada belirtilmeyen hususlarda Serik 1/5000 ölçekli Nazım İmar Planı Plan Hükümlerine uyulacaktır.



6. Öneri 1/5000 ölçekli Nazım İmar Planı

Öneri Nazım İmar Planı; Üst ölçek planlara uyumlu, 3194 sayılı İmar Kanunu ve İlgili Yönetmeliklerine uygun olacak şekilde şehircilik ilke ve esasları dikkate alınarak kamu yararı amacı ile hazırlanmıştır.

Bilgilerinize arz ederiz.

Saygılarımızla.



T.C.  
ANTALYA VALİLİĞİ  
İl Afet ve Acil Durum Müdürlüğü

Sayı : E-48085086-952.01.04.04-162168

24.11.2020

Konu : Kurum Görüşü

SERİK BELEDİYE BAŞKANLIĞINA  
(Plan ve Proje Müdürlüğü)

İlgi : 19.11.2020 tarihli ve 74351201-115.01.06-9980 sayılı yazımız.

İlgi dilekçenizde, Antalya İli, Serik İlçesi, Eminceler Mahallesi, 103 ada 14, 21,22, 23,157, 158, 159, 160, 171, 187, 210, 221, 223 ve 229 parseller dahilinde, Hastane amaçlı imar planı yapılacağı belirtilerek, 7269 sayılı Yasa kapsamında, kurum görüşümüz istenmiştir.

Buna göre; arşivimizde yapılan incelemede, Antalya İli, Serik İlçesi, Eminceler Mahallesi, 103 ada 14, 21,22, 23,157, 158, 159, 160, 171, 187, 210, 221, 223 ve 229 parseller dahilinde , herhangi bir "Afete Maruz Bölge" kararı ve kurumumuza tahsisli bir alan tespit edilememiştir. Yapılacak olan jeolojik-jeoteknik etüt raporlarının, ilgili mevzuata uygun olarak hazırlanması, raporda geçen afet risklerine ve alınması gerekli tedbirlere, Afet Bölgelerinde Yapılacak Yapılar Hakkında Yönetmelik ve Yeni Bina Deprem Yönetmeliğine titizlikle uyulması gerekmektedir.

Bilgilerinize rica ederim.

Perihan AKBAŞ KAYHAN  
İl Afet ve Acil Durum Müdürü V.







T.C.  
ÇEVRE VE ŞEHİRCİLİK BAKANLIĞI  
Yerel Yönetimler Genel Müdürlüğü

Sayı : 95696007-000-  
Konu : Kamu Yararı Kararı

/ /2021


BAKANLIK MAKAMINA

İlgi : Antalya Valiliğinin 09/04/2021 tarihli ve 753928 sayılı yazısı.

İlgi yazı ile; Antalya ili, Serik ilçesi, Eminceler Mahallesi sınırları içerisinde yer alan 103 ada 14, 21, 22, 23, 157, 158, 159, 160, 171, 187, 210, 221, 223 ve 229 parsel numaralı taşınmazlar için hazırlanan ekli haritalarda belirtilen toplam 475.834 m<sup>2</sup> lik sulu mutlak tarım arazisi ile 106.055 m<sup>2</sup> lik dikili tarım arazisinde Serik Belediyesi tarafından “sağlık tesis alanı, eğitim alanı, konut+ticaret alanı, yeşil alan, ibadet alanı amaçlı” ilave imar planı yapılması planlandığı, Toprak Koruma Kurulunun 25/02/2021 tarih ve 2021-02/3 sayılı kararında tarım dışı amaçla kullanılmasının uygun görüldüğü belirtilerek, 5403 sayılı Toprak Koruma ve Arazi Kullanımı Kanunu'nun 14 üncü maddesinin (b) bendi uyarınca Bakanlığımızdan kamu yararı kararı verilmesi talep edilmiştir.

Makamınızca da uygun görüldüğü takdirde; Antalya ili, Serik ilçesi, Eminceler Mahallesi Mahallesi sınırları içerisinde yer alan toplam 581.889 m<sup>2</sup> lik tarım arazisinde ilave imar planı yapılması için, 5403 sayılı Toprak Koruma ve Arazi Kullanımı Kanunu'nun 14 üncü maddesinin (b) bendi uyarınca, kamu yararı kararı verilmesi hususunu Olur'larınıza arz ederim.

  
Turan KONAK  
Genel Müdür

  
Uygun görüşle arz ederim.  
...../2021

Hasan SUVER  
Bakan Yardımcısı

  
OLUR  
23/04/2021  
Murat KURUM  
Bakan



**BOTAŞ**  
**BORU HATLARI İLE PETROL TAŞIMA A.Ş.**  
Etüt ve Proje Daire Başkanlığı

Sayı : 26106802-045.99-E.2314733  
Konu : Diğer (Görüşler)

**SERİK BELEDİYE BAŞKANLIĞINA**  
(Plan ve Proje Müdürlüğü)

İlgi : Serik Belediye Başkanlığının 19/11/2020 Tarih ve 9980 Sayılı Yazısı

Antalya ili Serik ilçesi Eminceler Mahallesi 103 ada 14, 21, 22, 23, 157, 158, 159, 160, 171, 187, 210, 221, 223, 229 parsellerde imar planı yapılacağından bahisle görüş talep edilen ilgi yazınız ve ekindeki belgeler incelenmiştir.

İlgi yazınız ekinde koordinatları verilen parsellerde, Kuruluşumuza ait mevcut veya planlanan boru hattı ve tesis bulunmamaktadır.

Bilgilerinizi arz ederiz.

[ E-İmzalı ]  
Argun AKYAZI  
Daire Başkan Yardımcısı

[ E-İmzalı ]  
Fatih SEL  
Daire Başkanı

Adres : Bilkent Plaza A-2 Blok 06800 Bilkent/ANKARA  
Telefon : (312) 297 2000 Faks : (312) 266 0733-34  
İnternet Adresi : www.botas.gov.tr

Bilgi için : Temel KARAARSLAN  
Başmühendis  
Telefon : (312) 297 2946  
e-posta : temel.karaarslan@botas.gov.tr



T.C.  
ANTALYA VALİLİĞİ  
Çevre ve Şehircilik İl Müdürlüğü

Sayı : E-30219522-305.99-87900

04.12.2020

Konu : Antalyaili, Serik İlçesi, Eminceler  
Mahallesi 103 Ada 14, 21,22, 23, 157, 158,  
159, 160, 171, 187, 210, 221, 223 ve 229  
Parsellerde İmar Planı Yapılması Hk.

SERİK BELEDİYE BAŞKANLIĞINA

İlgi : 19.11.2020 tarihli ve 74351201-115.01.06-9980 sayılı yazınız.

İlgi yazınızda İlimiz, Serik İlçesi, Eminceler Mahallesi 103 ada 14, 21,22, 23, 157, 158, 159, 160, 171, 187, 210, 221, 223 ve 229 parsellerde yapılması düşünülen imar planı için görüşümüz sorulmaktadır.

İlgi yazınız ekinde gönderilen bilgilere göre söz konusu parsellerin 383 sayılı KHK gereği ilan edilen özel çevre koruma bölgeleri ve 2863 sayılı kanuna göre ilan edilen doğal sit alanı sınırları dışında bulunduğu, alanda İl Müdürlüğümüzce 6306 Sayılı Kanun kapsamında yürütülen herhangi bir riskli alan çalışması ve planlanan bir yatırım bulunmadığı tespit edilmiştir.

İmar Planı yapılması düşünülen alanda Hazine Mülkiyeti de bulunduğundan, imar planının kesinleşmesinin ardından İmar Kanununun 18 inci maddesine göre düzenleme yapılarak hastane alan başta olmak üzere bu madde kapsamındaki kullanımlar için gereken alanların düzenleme ortaklık payından karşılanması, planlama ve yer seçimi aşamasında bu hususa dikkat edilmesi gerekmektedir.

ÇED Yönetmeliği kapsamında söz konusu imar planı ile ilgili olarak görüş verilebilmesi için proje sahibi tarafından, ÇED Yönetmeliği kapsamında değerlendirme yapmak üzere İl Müdürlüğümüz web sitesinde yer alan "Gerekli Bilgiler" sekmesindeki ( <https://antalya.csb.gov.tr/gerekli-bilgiler-i-1786> ) bilgi ve belgeler, (imar planına konu tüm faaliyetleri içeren; ayrıca kapasite bilgileri, alan bilgileri, mülkiyet bilgileri v.b. bilgileri de bulunduğu) ve üzerinde başvuru alanının işaretlendiği 1/25.000 ölçekli topoğrafik harita, 6 derecelik koordinatları ile birlikte İl Müdürlüğümüze başvuru yapılması, belirtilen alan üzerinde yapılacak herhangi bir faaliyet kapsamında oluşacak atıksu ve diğer atıkların bertarafı konusunda ilgili yönetmelikler çerçevesinde gerekli çevresel tedbirlerin alınması, ayrıca yapılması planlanan faaliyetin hazırlık ve işletme döneminde çevre değerlerinin korunması amacıyla, 5491 sayılı Kanunla değişik 2872 sayılı Çevre Kanunu ve bu Kanuna istinaden çıkartılan yönetmelik hükümleri ve Mer'i mevzuat çerçevesinde ilgili kurum ve kuruluşlardan gerekli her türlü izinlerin alınması, ekolojik dengenin bozulmaması ve çevrenin korunmasına yönelik tedbirlere riayet edilmesi,

Bunun dışında, Bakanlığımızca onaylanan Antalya-Burdur-Isparta Planlama Bölgesi 1/100.000 ölçekli ÇDP değişikliği ile 5.3 maddesine "Planlama bölgesindeki Büyükşehir Belediye sınırları içerisinde, bu planın onayından sonraki iş ve işlemler, 644 sayılı kanun hükmünde kararname ve büyükşehir belediyesi kanunu uyarınca Büyükşehir Belediyesince yürütülür." plan hükmü ilavesine göre söz konusu imar planına ilişkin Antalya-Burdur-Isparta Planlama Bölgesi 1/100.000 ölçekli Çevre Düzeni Planı kapsamındaki değerlendirmenin Antalya Büyükşehir Belediyesi tarafından yapılması,

Bu belge, güvenli elektronik imza ile imzalanmıştır.

Belge Doğrulama Kodu : KWAECGKT

Belge Doğrulama Adresi: <https://www.turkiye.gov.tr/cevre-ve-sehircilik-bakanligi>

Meltem Mah. Dumlupınar Bulv. No:175 07030 Muratpaşa /ANTALYA  
Tel: 0.242.2370010 Faks:0.242. 2370016 E-Posta:antalya@csb.gov.tr  
WEB:<https://antalya.csb.gov.tr/> KEP:antalyacevrevesehircilik@hs01.kep.tr

Bilgi için:Abdullah  
SOLAKOĞLU  
Şehir Plancısı



Planların hazırlanması sürecinde 3194 sayılı İmar Kanunu, Mekânsal Planlar Yapım Yönetmeliği ve Bakanlığımızın konuyla ilgili diğer mevzuatına uyulması, faaliyet konusu gereği diğer idarelerin ilgili mevzuatına uygun işlem yapılarak ilgili kurum ve kuruluşlardan her türlü izinlerin alınması, 3194 sayılı İmar Kanununun 8 inci maddesinin birinci fıkrasının (b) bendi ile Mekânsal Planlar Yapım Yönetmeliğinin 32 nci maddesi gereği planlar onaylanmadan önce Bakanlık sistemi üzerinden Plan İşlem Numarası alınması ve aynı Yönetmeliğin 35 inci maddesi ile 2013/17 sayılı Bakanlığımız Genelgesi gereği onaylanan planların kesinleşmesini takip eden on beş gün içinde İl Müdürlüğümüze gönderilmesi hususunda,

Bilgilerinizi ve gereğini rica ederim.

Seçil TOKUÇOĞLU  
İl Müdürü a.  
İl Müdür Yardımcısı V.

Bu belge, güvenli elektronik imza ile imzalanmıştır.

Belge Doğrulama Kodu : KWAECGKT

Belge Doğrulama Adresi: <https://www.turkiye.gov.tr/cevre-ve-sehircilik-bakanligi>

Meltem Mah. Dumlupınar Bulv. No:175 07030 Muratpaşa /ANTALYA  
Tel: 0.242.2370010 Faks:0.242. 2370016 E-Posta:[antalya@csb.gov.tr](mailto:antalya@csb.gov.tr)  
WEB:<https://antalya.csb.gov.tr/> KEP:[antalyacevreveshircilik@hs01.kep.tr](mailto:antalyacevreveshircilik@hs01.kep.tr)

Bilgi için:Abdullah  
SOLAKOĞLU  
Şehir Plancısı





T.C.  
ORMAN GENEL MÜDÜRLÜĞÜ  
Antalya Orman Bölge Müdürlüğü  
Kadastro ve Mülkiyet Şube Müdürlüğü

Sayı : E-27588883-265.99-32809

06.01.2021

Konu : Antalya İli, Serik İlçesi, Eminceler  
Mahallesi Hakkında.. (Kurum Görüşü)

SERİK BELEDİYE BAŞKANLIĞINA  
(Plan ve Proje Müdürlüğü)

Antalya İli, Serik İlçesi, Eminceler Mahallesi 103 ada 14, 21, 22, 23, 157, 158, 159, 160, 171, 187, 210, 221, 223 ve 229 nolu parseller ile ilgili kurumumuzca herhangi bir sakınca olup olmadığı konusunda kurum görüşümüz istenmişti. Konunun incelenmesi için 24.11.2020 tarih ve 2584694 sayılı yazımız ile Serik Orman İşletme Müdürlüğüne yazı yazılmıştır.

Serik Orman İşletme Müdürlüğümüzün 31.12.2020 tarih ve 2951512 sayılı yazısında yapılan inceleme neticesinde; 6831 sayılı yasanın 1. maddesine göre orman sayılan yerlerden olmadığı, aynı yasa ile değişik 2. ve 2/B maddesi ile hazine adına orman sınırları dışına çıkarılan yerlerden olduğunu bildirmiştir.

Serik İlçesi, Eminceler Mahallesi sınırları içinde ilgili dilekçeye konu parsellerde kurumumuz açısından **sakınca bulunmamaktadır.**

Bilgilerinize arz ederim.

Mehmet KARABACAK  
Bölge Müdür Yardımcısı

Belge Doğrulama Kodu : UXPEDAFW

Bu belge, güvenli elektronik imza ile imzalanmıştır.

Belge Doğrulama Adresi: <https://www.turkiye.gov.tr/ogm-ebys>

Muratpaşa/ANTALYA

Telefon No:0.242.3451448 Belgegeçer No:0.242.3451456

e-posta adresi:[ismailbuke@ogm.gov.tr](mailto:ismailbuke@ogm.gov.tr)

Bilgi için:Ercüment  
BOZDEMİR  
Orman Mühendisi





T.C.  
KARAYOLLARI GENEL MÜDÜRLÜĞÜ  
13. Bölge Müdürlüğü



Sayı : E.10097279- 754 /304931  
Konu : Kurum görüşü (Eminceler mh.)

28.12.2020

SERİK BELEDİYE BAŞKANLIĞINA  
(Plan ve Proje Müdürlüğü)  
Orta Mahalle  
Kız Deresi Caddesi No: 25  
ANTALYA

İlgi: 19/11/2020 tarihli ve 74351201-115.01.06 / 9980 sayılı yazınız.

Antalya ili, Serik ilçesi, Eminceler Mahallesiinde yer alan 103 ada, 14, 21, 22, 23, 157, 158, 159, 160, 171, 187, 210, 221, 223 ve 229 numaralı parsellerde yapılması düşünülen Saplık Tesis Alanı, Eğitim Alanı, Konut + Ticaret Alanı, Yeşil Alan ve İbadet Alanı amaçlı imar planı için görüş talebiniz incelenmiştir.

İlgili alan, mevcut ve tasarlanan yol güzergâhlarımız dışında kaldığı için imar planı yapılmasında Bölge Müdürlüğümüzce sakınca yoktur.

Bilgilerini rica ederim.

Serdar DAYAN  
Bölge Müdürü a.  
Bölge Müdür Yardımcısı

"Bu belge, güvenli elektronik imza ile imzalanmıştır."

Belge Doğrulama Kodu: "sqmqp6F12478"

Belge Doğrulama Adresi: "http://www.kgm.gov.tr"

Fabrikalar Mah. Gazi Bulvarı 07090 KEPEZ / ANTALYA

Bilgi İçin: Mehmet Can ÖZKURT

İmar Teknik Elemanı

Telefon No : 242 320 70 00

Faks: 242 320 70 80

Tel - Faks: 07412-

İnternet Adresi : www.kgm.gov.tr

KEP: kgm13bolge@hs01.kep.tr

e-posta : mcan.ozkurt@kgm.gov.tr

İlgili Birim : Etüt, Proje ve Çevre Başmühendisliği -



T.C.  
ANTALYA VALİLİĞİ  
İl Sağlık Müdürlüğü

Sayı : 34215625-769  
Konu : 103 ada  
14,21,22,23,157,158,159,160,171,18  
7,210,221,223 ve 229 parsellerde  
İmar Planı Yapılması

SERİK BELEDİYE BAŞKANLIĞINA  
Plan Proje Müdürlüğü

İlgi : 19/11/2020 tarihli ve 12394646-74351201-115.01.06-9980 sayılı yazı.

İlgi sayılı yazınızla bahse konu Serik İlçesi Eminceler Mahallesi 103 ada 14,21,22,23,157,158,159,160,171,187,210,221,223,229 parsellerde kayıtlı 107.213,00m<sup>2</sup>lik alan Hastane yapılabilmesi için sağlık tesis alanı olarak imar planı yapılması için Kurum görüşü talep edilmektedir.

Yazınızda belirtilen plan sınırı içinde mülkiyet sorunu olmayan mevcut sağlık tesisi alanlarının korunması, ayrıca sağlık tesisi olarak ayrılmış olan toplam da 107.213,00m<sup>2</sup>lik alanların 22 şubat 2020 tarih ve 31047 sayılı Resmi gazetede yayınlanan Arazi ve Arsa Düzenlemeleri Yönetmeliği ve İmar Kanunu gereğince DOP (Düzenleme Ortak Payı)'dan ayrılarak ileride kamulaştırma vb idari, hukuki ve mali konularda kurumumuzun mağduriyet yaşamaması adına şahıslarla şuurlandırılmaması, sağlık tesisi alanlarının E=1.0, hmax= 12 kat, çekme mesafeleri en fazla 5 m. olacak şeklide düzenlenmesi koşulları ile uygun görülmektedir.

Gereğini bilgilerinize arz ederim.

Dr. Ünal HÜLÜR  
İl Sağlık Müdürü



T.C.  
ANTALYA VALİLİĞİ  
İl Millî Eğitim Müdürlüğü

722 19 68

Sayı : 31749319-754-E.18018912  
Konu : Serik Eminceler Mahallesi 103 Ada  
Muhtelif Parsellerde İmar Planı  
Kurum Görüşü Hk.

14/12/2020

SERİK BELEDİYE BAŞKANLIĞINA  
(Plan ve Proje Müdürlüğü)

- İlgi: a) 19.11.2020 tarih ve 9980 sayılı yazınız.  
b) Bakanlığımızın 10.12.2020 tarih ve 17924629 sayılı yazısı.

İlimiz, Serik İlçesi, Eminceler Mahallesi sınırları içerisinde, 103 adada bulunan muhtelif parsellerde imar planının yapılacağından ilgi (a) yazı ile Kurumumuzdan görüş talep edilmektedir.

Söz konusu imar planı hakkında Kurumumuz görüşünün oluşturulabilmesi için Bakanlığımıza görüş sorulmuş ve ilgi (b) cevabı yazısında; Yapılacak İmar Planı çalışmasında eğitim alanları tasarlanırken Maliye Hazinesi mülkiyetindeki parsellere denk getirilmeye çalışılması, Maliye Hazinesine ait taşınmaz bulunmuyorsa yukarıda bahsedilen mevzuatlar gereği ilgili belediyesince 3194 sayılı İmar Kanununun 18. madde uygulama sınırının belirlenmesi ve ayrılan eğitim alanlarının 18. madde gereği Düzenleme Ortaklık Payından karşılanması için imar plan notları bölümünde gerekli düzenlemelerin getirilmesi, eğitim alanlarının mülkiyet dokusuna da gözetilerek, kamu yararı doğrultusunda üzerinde başka kullanımların ve enkaz bedeli oluşturacak bir müştemilatın bulunmamasına dikkat edilmesi gerektiği belirtilmektedir.

Belediyeniz tarafından Eminceler Mahallesi sınırları içerisinde yapılacak imar planında ilgi (b) yazıda belirtilen hususlara dikkat edilerek imar çalışmalarının tamamlanması, imar planı kesinleştiğinde, Bakanlığımız CBS portalına eklenebilmesi için söz konusu planın sayısal ortamda (ncz ya da dwg) Müdürlüğümüze gönderilmesi hususunda;

Gereğini rica ederim.

Yalçın SEZGİN  
Vali a.  
Vali Yardımcısı

Ek:  
- İlgili (b) yazı.

Adres: Soğuksu Mah. İmamdiye Cad. No:59 Muratpaşa/ANTALYA  
Elektronik Ağ: www.meb.gov.tr  
e-posta: cbs07@mcb.gov.tr

Bilgi için: Adem AKGÜL (İmarat Müh.)  
Tel: 0 (242) 238 60 00  
Faks: 0 (242) 238 61 11

Bu evrak güvenli elektronik imza ile tanzim edilmiştir. https://evraksorgu.meb.gov.tr adresinden 3e2f-8e4d-30b1-a8fe-299a kodu ile teyit edilebilir.







ELEKTRİK ÜRETİM A.Ş. GENEL MÜDÜRLÜĞÜ  
Hidrolik Santraller Daire Başkanlığı  
Antalya ve Yöresi HES İşletme Müdürlüğü

Sayı : E-30905295-754-235262

Konu : İmar İşleri

SERİK BELEDİYE BAŞKANLIĞINA  
(Plan ve Proje Müdürlüğü)

İlgi : Serik Belediye Başkanlığı, Plan ve Proje Müdürlüğü'nün, 19.11.2020 tarih, 9980 sayılı yazınız.

İlgi yazınızda Serik İlçesi, Eminceler Mahallesi, 103 ada, 14, 21, 22, 23, 157, 158, 159, 160, 171, 187, 210, 221, 223 ve 229 nolu parsellere Hastane yapılabilmesi için; Sağlık Tesis Alanı, Eğitim Alanı, Konut Alanı + Ticari Alan, Yeşil Alan, İbadet Alanları için imar planı çalışmalarına ilişkin kurum görüşü istenilmektedir.

İlgi yazınıza konu imar planı çalışması yapılacak alanların İşletme Müdürlüğümüz uhdesindeki tesislerle ilişkisi bulunmamaktadır.

Gereğini arz ederiz.

Mustafa ŞAHİN  
İşletme Müdür Yardımcısı (G.)

Aytaç SÜER  
İşletme Müdür Yardımcısı





T.C.  
ANTALYA VALİLİĞİ  
İl Tarım ve Orman Müdürlüğü

ANTALYA TOPRAK KORUMA KURULU KARARI

Karar Tarihi : 25/02/2021

Karar No : 2021-02/3

5403 sayılı Kanun'un 14. Maddesi çerçevesinde Serik Belediye Başkanlığınca imar planı (sağlık tesis alanı, eğitim alanı, konut+ticari alan, yeşil alan, ibadet alanı) yapılabilmesi için, Antalya İli, Serik İlçesi, Eminceler Mahallesi sınırları içerisinde bulunan 103 ada 14, 21, 22, 23, 157, 158, 159, 160, 171, 187, 210, 221, 223 ve 229 parsel numaralı taşınmazlar için hazırlanan ekte bulunan Etüt haritasında yeşil renge boyalı 47,5834 ha Sulu Mutlak Tarım Arazisi ile turuncu renge boyalı 10,6055 ha Dikili Tarım Arazisi olmak üzere ekteki Etüt Haritasında işaretli toplam 58,1889 ha alanın tarım dışı amaçla kullanım talebi ile ilgili olarak Antalya İl Tarım ve Orman Müdürlüğüne hazırlanan Etüt Raporu ve başvuru dosyasında bulunan bilgi ve belgelerin değerlendirilmesi neticesinde;


Söz konusu alanın alternatifinin olmadığına,

Sahanın farklı bir amaçla kullanılmak istenmesi halinde 5403 sayılı Kanun kapsamında yeniden izin alınması kayıt ve şartı ile,

Antalya İli, Serik İlçesi, Eminceler Mahallesi sınırları içerisinde bulunan 103 ada 14, 21, 22, 23, 157, 158, 159, 160, 171, 187, 210, 221, 223 ve 229 parsel numaralı taşınmazlar için hazırlanan ekte bulunan Etüt haritasında yeşil renge boyalı 47,5834 ha Sulu Mutlak Tarım Arazisi ile turuncu renge boyalı 10,6055 ha Dikili Tarım Arazisi olmak üzere ekteki Etüt Haritasında işaretli toplam 58,1889 ha tarım arazisinin imar planı (sağlık tesis alanı, eğitim alanı, konut+ticari alan, yeşil alan, ibadet alanı) amaçlı tarım dışı kullanım talebinin uygun olduğuna 9 OLUMLU 2 OLUMSUZ oy çokluğuyla,


Karar verildi.


  
Nurettin ATEŞ  
Vali Yardımcısı  
Başkan  
(OLUMSUZ)


  
Gökhan KARACA  
İl Tarım ve Orman Müdürü  
Başkan Yardımcısı

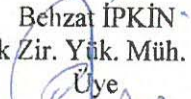
  
Yusuf ATILGAN  
Defterdar  
Üye

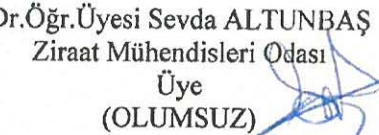
  
Hüsamettin ELMAS  
Büyükşehir Belediyesi  
Üye

  
Tevfik ALTINAY  
İl Çevre ve Şehircilik Müd.  
Üye

  
İknur KÖKER  
İl Kültür ve Turizm Müd.  
Üye


  
Prof. Dr. Şule ORMAN  
Akdeniz Üniversitesi  
Üye

  
Behzat İPKİN  
Türk Zir. Yük. Müh. Bir.  
Üye

  
Dr. Öğr. Üyesi Sevda ALTUNBAŞ  
Ziraat Mühendisleri Odası  
Üye  
(OLUMSUZ)

  
Tayfun KILDIRAN  
Ziraat Odası  
Üye

  
Süleyman GÖNÜLKIRMAZ  
DSİ 13 Bölge Müdürlüğü  
Üye

  
ONAY  
.../.../2021  
Ersin YAZICI  
Vali