



ANTALYA BÜYÜKŞEHİR BELEDİYESİ  
İMAR VE BAYINDIRLIK KOMİSYONU RAPORU

Tarih:24.03.2022

BİRİM	İMAR VE ŞEHİRCİLİK DAİRESİ BAŞKANLIĞI
TALEP SAHİBİ	GAZİPAŞA BELEDİYESİ
MECLİS TOPLANTISININ TARİHİ VE GÜNDEM MADDESİ	Büyükşehir Belediye Meclisini 07.03.2022 tarihli toplantısında gündemin 97. maddesinde görüşülerek İmar ve Bayındırlık Komisyonuna havale edilmiştir.
TALEP KONUSU	Antalya Kültür Varlıklarını Koruma Bölge Kurulu'nun 19.01.2022 tarih ve 13307 sayılı kararıyla uygun bulunan Gazipaşa Belediye sınırları içerisinde Yeni Mahalle 362 ada 8 parselde bulunan tescilli yapı ve koruma alanının imar planına işlenmesine ilişkin 1/5000 ölçekli Nazım İmar Planı Değişikliği.
KOMİSYON RAPORU:	Antalya Kültür Varlıklarını Koruma Bölge Kurulu'nun 19.01.2022 tarih ve 13307 sayılı kararıyla uygun bulunan Gazipaşa Belediye sınırları içerisinde Yeni Mahalle 362 ada 8 parselde bulunan tescilli yapı ve koruma alanının imar planına işlenmesine ilişkin 1/5000 ölçekli Nazım İmar Planı Değişikliği Komisyonumuzca incelenmiş, uygun olduğu görüşüne varılmıştır. Komisyon Raporu imza altına alınarak, Meclisin takdirine sunulmuştur.


  
Barış BULUT  
İmar Kom. Başkanı

  
Mithat ARAS  
İmar Kom. Üyesi

  
Erkan DEMİRCİ  
İmar Kom. Üyesi

Zekeriya ALTUN  
İmar Kom. Üyesi  
**Toplantıya Katılmadı.**

Mehmet HACIARİFOĞLU  
İmar Kom. Üyesi  
**Toplantıya Katılmadı.**

  
Ali ÇETİN  
İmar Kom. Üyesi

  
Hasan Cumhuri GÖNCÜ  
İmar Kom. Üyesi

  
Yusuf KARAMANCI  
İmar Kom. Üyesi

  
Selçuk SEMİRLİ  
İmar Kom. Üyesi

T.C.  
KÜLTÜR VE TURİZM BAKANLIĞI  
ANTALYA KÜLTÜR VARLIKLARINI KORUMA BÖLGE KURULU  
KARAR

Toplantı Tarihi ve No.:19.01.2022/364  
Karar Tarihi ve No. :19.01.2022/13307

Toplantı Yeri  
ANTALYA

Antalya İli, Gazipaşa İlçesi, Yeni Mahallede yer alan, Antalya Kültür ve Tabiat Varlıklarını Koruma Bölge Kurulunun 23.02.2010 tarih ve 3836 sayılı kararıyla II. Grup Korunması Gerekli Kültür Varlığı olarak tescil edilen, Antalya Kültür Varlıklarını Koruma Bölge Kurulunun 24.12.2021 tarih ve 13268 sayılı kararıyla koruma alanı güncellenerek sayısallaştırılan özel mülkiyete kayıtlı, 362 ada 8 parseldeki tescilli yapı ile koruma alanının imar planlarına işlenmesine ilişkin Gazipaşa Belediyesinin 10.01.2022 tarih ve 11456 sayılı yazısı, Antalya Kültür Varlıklarını Koruma Bölge Kurulu Müdürlüğünün 17.01.2022 tarih ve 1167357 kayıt numaralı uzman raporu okundu, ekleri ve dosyası incelendi, yapılan görüşmeler sonucunda;

Antalya İli, Gazipaşa İlçesi, Yeni Mahallede yer alan, Antalya Kültür ve Tabiat Varlıklarını Koruma Bölge Kurulunun 23.02.2010 tarih ve 3836 sayılı kararıyla II. Grup Korunması Gerekli Kültür Varlığı olarak tescil edilen, Kurulumuzun 24.12.2021 tarih ve 13268 sayılı kararıyla koruma alanı güncellenerek sayısallaştırılan, özel mülkiyete kayıtlı, 362 ada 8 parseldeki tescilli yapı ile koruma alanının imar planlarına işlenmesine ilişkin sunulan 1/5000 ölçekli Nazım İmar Planı ile 1/1000 ölçekli Uygulama İmar Planı değişikliğinin, tescilli yapı ve koruma alanının işlendiği, plan notlarına koruma alanında 2863 sayılı yasanın 8. maddesi doğrultusunda Koruma Bölge Kurulundan izinsiz herhangi bir uygulamada bulunulamayacağına yönelik plan hükmünün eklendiği, Mekânsal Planlar Yapım Yönetmeliği çizim tekniğine uygun olarak hazırlandığı görüldüğünden uygun bulunduğu (olumlu),

1/5000 ölçekli Nazım İmar Planı değişikliği ile 1/1000 ölçekli Uygulama İmar Planının ilgili Belediye Meclislerince onaylanması ve askı sürecine ilişkin bilgi ve belgelerin Koruma Bölge Kurulu Müdürlüğüne iletilmesine karar verildi.



**BAŞKAN**  
Prof.Dr. Osman ERAVŞAR  
İMZA

**BAŞKAN YARDIMCISI**  
Prof.Dr. H.Sabri ALANYALI  
İMZA

**Üye**  
Mesut BAYAT  
İMZA

**Üye**  
İlhan KAYMAZ  
İMZA

**Üye**  
İbrahim ÖNER  
İMZA

**Üye**  
Belgin ŞAHİN  
İMZA

**Üye**  
Ant.Büyükşehir Bld.Tem.  
(BULUNMADI)

**Üye**  
Halil ASLAN  
Gazipaşa Bld. Tem.  
İMZA

# ANTALYA İLİ GAZİPAŞA İLÇESİ YENİ MAHALLESİ

ADA/PARSEL NO: 362 ADA 8 PARSELİN KORUMA ALANINDA

PAFTA NO: P28-B-22-D

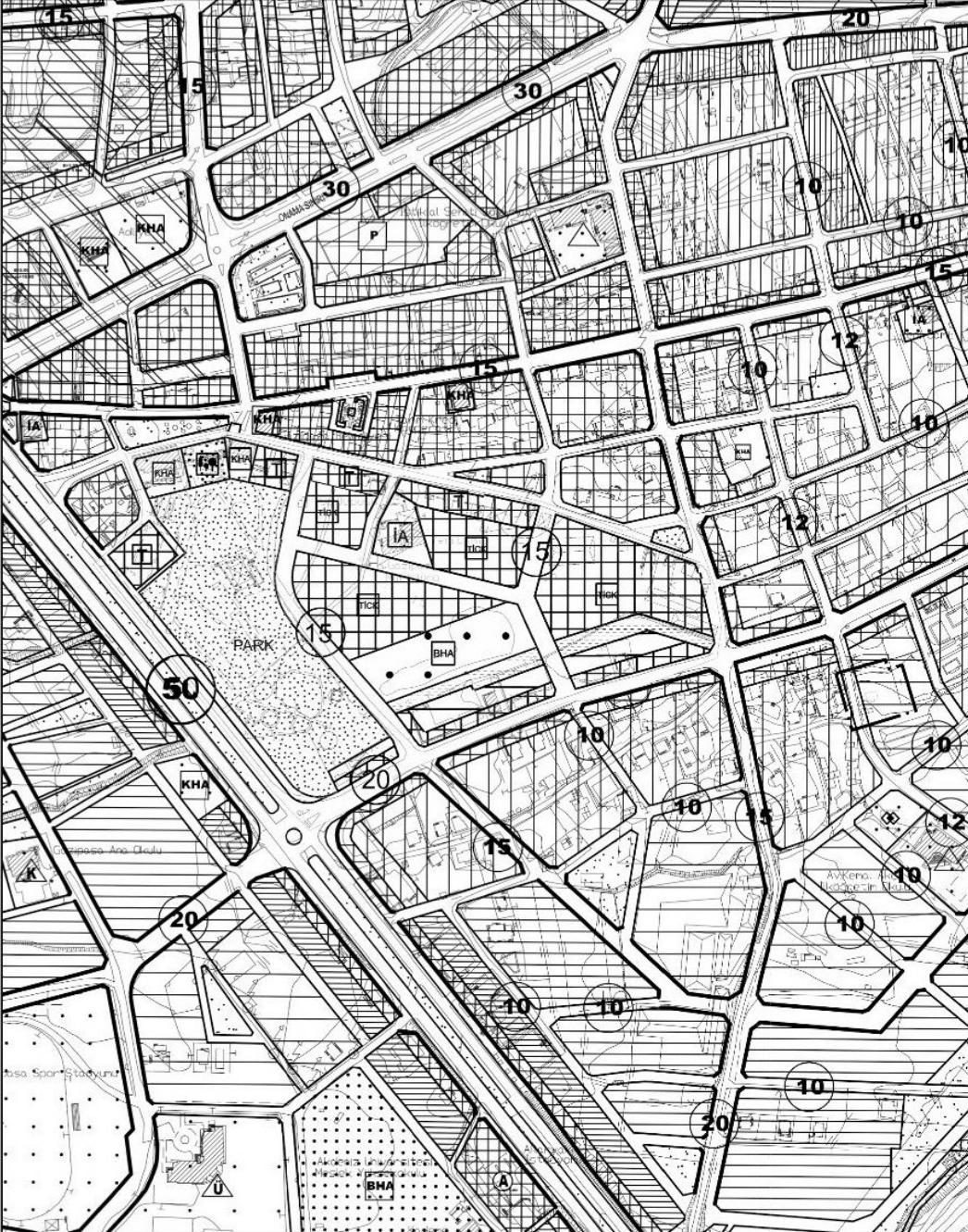
MEVCUT PLAN

# NAZIM İMAR PLANI DEĞİŞİKLİĞİ



ÖLÇEK: 1/5.000

ÖNERİ PLAN

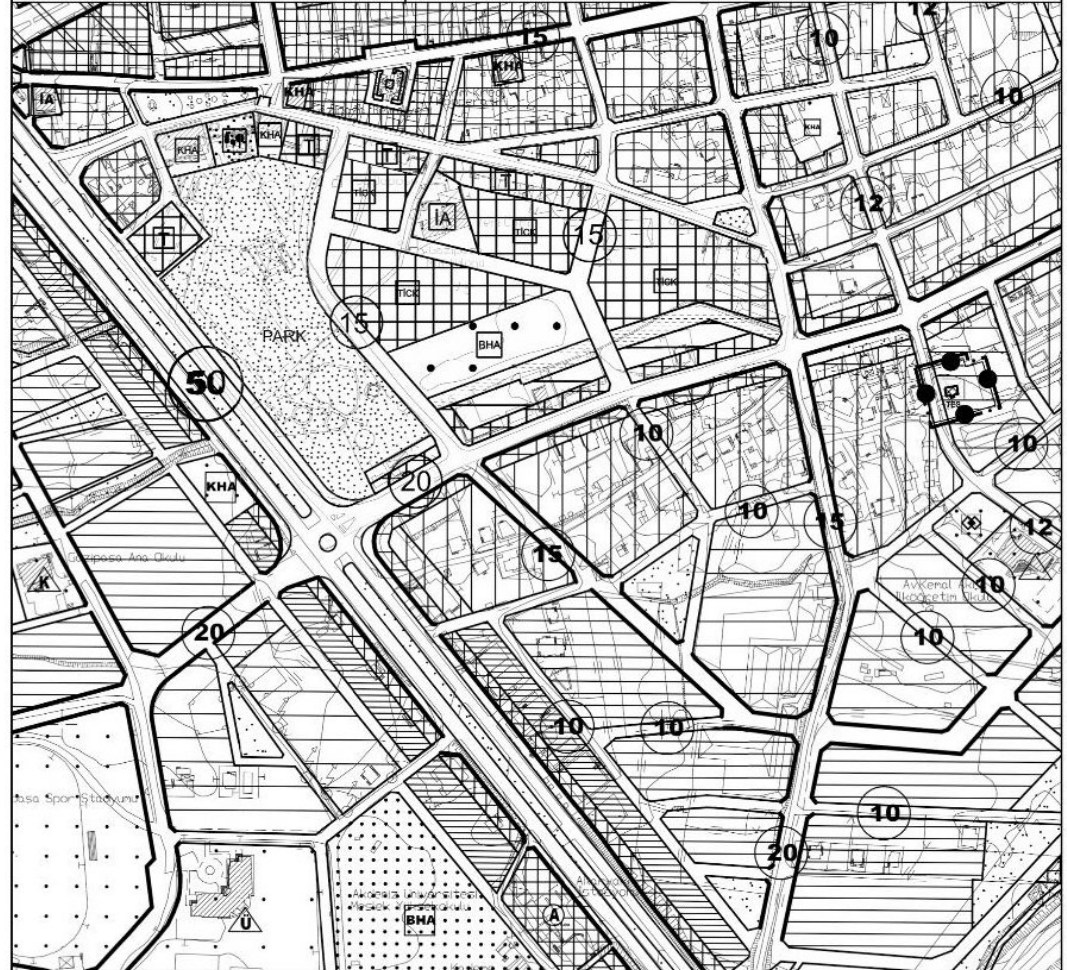


## GÖSTERİM

- PLAN DEĞİŞİKLİĞİ ONAMA SINIRI
- KORUMA ALANI SINIRI
- TESCİLLİ BİNA
- DÜŞÜK YOĞUNLUKLU GELİŞME KONUT ALANI

## PLAN NOTLARI

- 1- Koruma alanında, 2863 sayılı Kültür ve Tabiat Varlıklarını Koruma Kanunu ve bu kanuna dayalı yönetmelikler, yüksek kurul ilke kararları ve koruma bölge kurulu kararları geçerlidir.
- 2- Tescilli yapının fonksiyonu 2863 sayılı Kültür ve Tabiat Varlıklarını Koruma Kanunu kapsamında röleve, restitüsyon ve restorasyon projelerinin onaylanması aşamasında Antalya Kültür Varlıklarını Koruma Bölge Kurulunca belirlenecektir.
- 3- Koruma alanında her türlü uygulama için, Antalya Kültür Varlıklarını Koruma Bölge Kurulunun uygun görüşünün alınması gerekmektedir.



---

ANTALYA İLİ GAZİPAŞA İLÇESİ YENİ MAHALLESİ  
362 ADA 8 PARSELİN KORUMA ALANINDA 1/5.000 ÖLÇEKLİ  
NAZIM İMAR PLANI DEĞİŞİKLİĞİ AÇIKLAMA RAPORU

---



## 1. PLANLAMA ALANININ GENEL TANITIMI

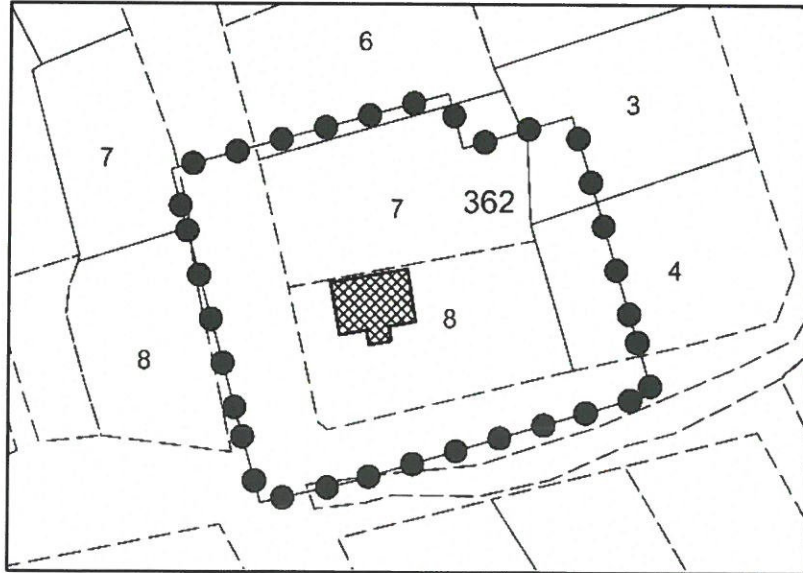
1/5.000 ölçekli nazım imar planı değişikliği teklifi Antalya İli, Gazipaşa İlçesi, Yeni Mahallesi sınırları içerisinde, P28-B-22-D no.lu 1/5.000 ölçekli hâlihazır paftasında kalan, 2.298 m<sup>2</sup> yüz ölçümlü, Antalya Kültür Varlıklarını Koruma Bölge Kurulu'nun 24.12.2021 tarihli ve 13268 no.lu kararı ile tescil edilen koruma alanı sınırının tamamını kapsamaktadır. Plan değişikliğine konu alanın yaklaşık 75 m kuzeyinde R. Büyükkakça Caddesi bulunmaktadır.



Şekil 1. Planlama konusu alanı ve yakın çevresini gösterir uydu görüntüsü

## 2. MEVCUT ARAZİ KULLANIMI VE MÜLKİYET DURUMU

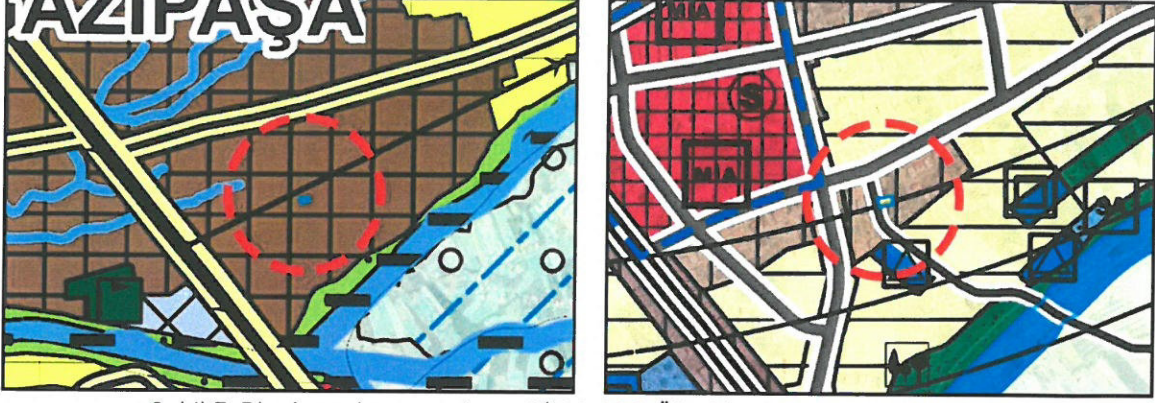
Nazım imar planı değişikliği teklifine konu taşınmaz konut alanı olarak planlı olup hazırlanan parselasyon planı henüz tescil olmamıştır. Tapuda "Arsa ve Bir Adet İki Katlı Bir Adet Bir Katlı Kargir Ev" vasfındadır. Hâlihazırda, 2 katlı tescilli bina bulunmaktadır.



Şekil 2. Taşınmaz ve çevresinin mülkiyet sınırlarını gösterir kroki

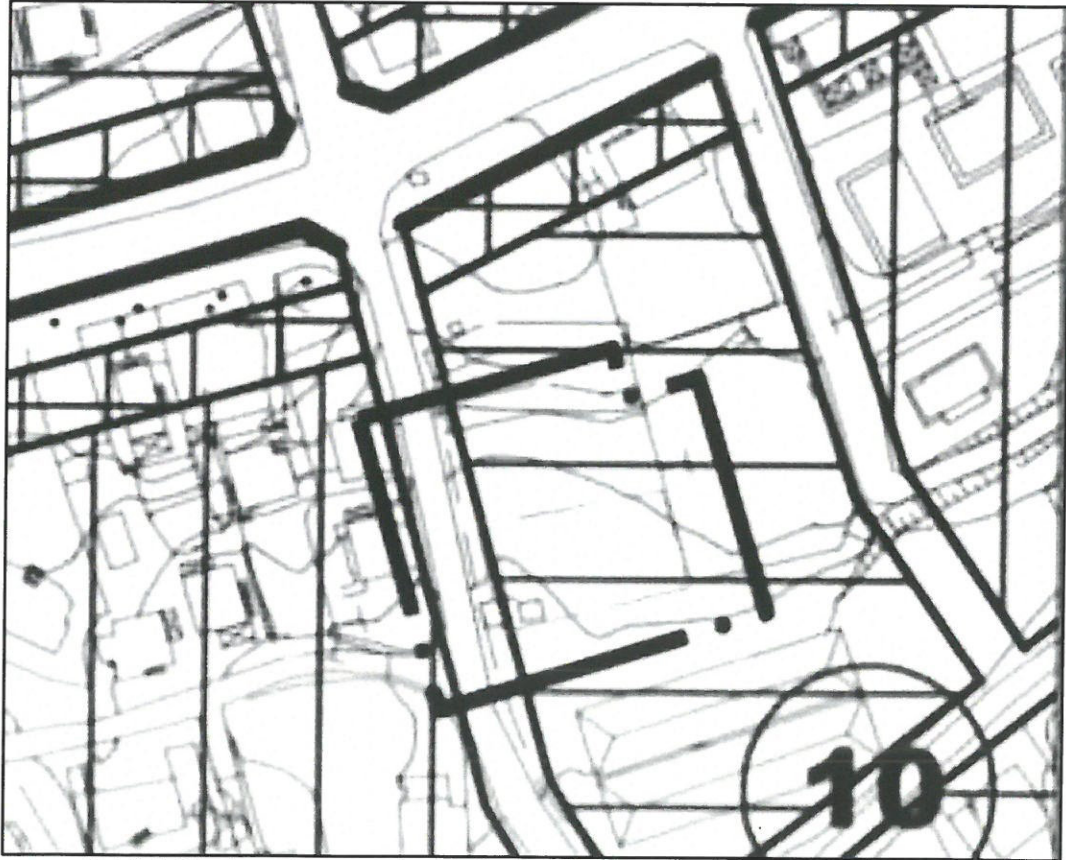
### 3. ONAYLI PLAN KARARLARI

Taşınmaz, Antalya-Burdur-Isparta Planlama Bölgesi 1/100.000 Ölçekli Çevre Düzeni Planı'nda kentsel yerleşik alan ve Antalya Büyükşehir Belediye Meclisi'nce onanlı 1/25.000 Ölçekli Gazipaşa Nazım İmar Planı'nda orta yoğunluklu mevcut konut alanı (151-300 kişi/ha) olarak tanımlanmıştır.

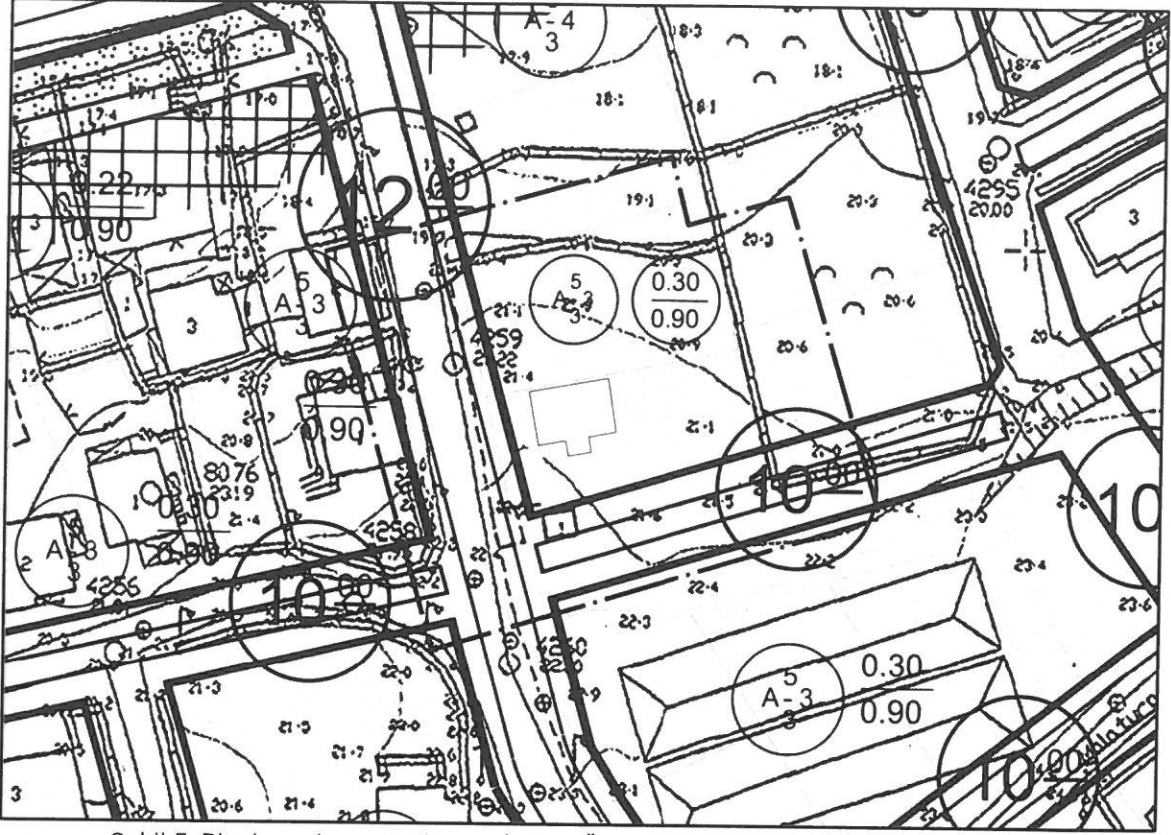


Şekil 3. Planlama konusu alanın 1/100.000 Ölçekli Çevre Düzeni Planı ve 1/25.000 Ölçekli Nazım İmar Planı'ndaki yeri

Yürürlükteki 1/5.000 Ölçekli Nazım İmar Planı'nda koruma alanı sınırları düşük yoğunluklu gelişme konut alanı olarak tanımlanmıştır. Uygulama imar planında konut alanında kalmakla birlikte, yapılaşma koşulları TAKS 0.30 KAKS 0.90 olmak üzere ayırık nizam 3 kat şeklinde önerilmiştir. Ulaşım 12 ve 10 metrelik taşıt yolları ile sağlanmıştır.



Şekil 4. Planlama konusu alanın 1/5.000 Ölçekli Nazım İmar Planı'ndaki yeri



Şekil 5. Planlama konusu alanın 1/1.000 Ölçekli Uygulama İmar Planı'ndaki yeri

#### 4. PLANLAMA GEREKÇESİ VE KARARLARI


Gazipaşa İlçesi, Antalya İli'nin doğu sınırını teşkil eden, TÜİK 2020 yılı verilerine göre 51.555 kişilik nüfusu ile nispeten küçük ilçelerinden birisidir. Ancak var olan sahilleri, tarihi ve doğal güzelliklerinin yanı sıra doğrudan yurt dışı bağlantılı uluslararası havalimanı ile gelişmeye açık bir ilçedir. İlçenin tarihi M.Ö. 628 yıllarına dayanmaktadır. O tarihlerde Selinus adı ile Hacı Musa çayının iki yakasına kurulmuş bir liman kenti olarak bilinmektedir. Roma egemenliğinin hüküm sürdüğü ilçe, daha sonra Selçuklu Sultanı 1. Alaaddin Keykubat'ın 1221 yılında Alanya'yı fethi ile Selçuklu egemenliğine geçmiş ve Gedik Ahmet Paşa tarafından 1471 yılında Selinti ismiyle Osmanlı yönetimine dâhil edilmiştir. Cumhuriyet döneminde ise Gazipaşa adını alarak ilçe olmuştur. Birçok medeniyete ev sahipliği yapan ilçede, geçmişten günümüze kadar hâlâ ayakta kalan yapılar mevcuttur.

Plan değişikliğine konu 362 ada 8 parsel ve içerisinde mevcut bina, Antalya Kültür ve Tabiat Varlıklarını Koruma Bölge Kurulu'nun 23.02.2010 tarihli ve 3836 no.lu kararı ile II. Grup Korunması Gerekli Kültür Varlığı olarak tescil edilmiş ve parsel sınırı koruma alanı olarak belirlenmiştir.

Belediyesince, 362 ada 8 parseli kapsayan alanda parselasyon planı hazırlanmıştır. Söz konusu imar uygulamasına ilişkin Antalya Kültür Varlıklarını Koruma Bölge Kurulu'nun görüşüne başvurulmuştur. Yapılan inceleme sonucunda tescilli yapının

ve koruma alan sınırının imar planına işlenerek plan hükümleri ile birlikte Kurula iletilmesi gerektiği, koruma alanının imar planlarına işlenmesinin ardından parselasyon planının değerlendirilebileceği ifade edilmiştir. Bunun üzerine koruma alan sınırının sayısallaştırılarak güncelleştirilmesine ilişkin Kurula tekrar görüş sorulmuştur. Yapılan nihai değerlendirme sonrasında, koruma alanı sınırı, Antalya Kültür Varlıklarını Koruma Bölge Kurulu'nun 24.12.2021 tarihli ve 13268 no.lu kararı ile güncellenmiştir.

Tescilli parsel niteliğindeki 362 ada 8 parsel 631,02 m<sup>2</sup>, içerisinde bulunan tescilli yapı ise 77 m<sup>2</sup> taban oturumludur. Onaylı imar planına göre taşınmazın batısında önerilen 12 m genişliğindeki yol halen açık olup, asfalt kaplamadır. Güneyinde önerilmiş olan 10 m genişliğindeki yaya yolu ise halen açılmamıştır. Taşınmazı çevreleyen parsellerde henüz onaylı imar planına göre yapılaşma olmamakla birlikte, yaklaşık 25 m kuzey yönünde 4 katlı konut yapısı bulunmaktadır. Güney cephesinde cumbası bulunan 2 katlı tescilli yapının, kuzey cephesine bitişik olarak sonradan ilave edilen tuğla ile yapılmış eklenti bulunmaktadır. Parsel sınırlarını çevreleyen bahçe duvarları yoktur. Taşınmazın güneyinde sadece iki duvarı ayakta kalmış bir yapı ile birlikte briketten imal edilmiş depo amaçlı kullanılan tek katlı niteliksiz bir yapı mevcuttur. Parsel özelinde tescilli yapı dışında özellik arz eden başkaca bir yapı bulunmadığı, bu yapıların tescilli yapının silüetine etkisinin olmayacağı, arazi yapısının düz olması ve parselin köşe başı parsel niteliğinde olması nedeniyle koruma alanı sınırları içerisindeki çevre parsellerde onaylı plan koşullarına göre gerçekleştirilecek yapılaşmaların tescilli yapının görünürlüğüne etkisi olmayacağı değerlendirilmektedir. Ayrıca yapılacak imar uygulaması sonucunda onaylı imar planında öngörülen yolların kamuya kazandırılarak kullanıma açılması tescilli yapının algılanması açısından fayda sağlayacaktır.



Şekil 6. Tescilli parselin genel görünümü(soldaki) ve tescilli parsel içerisinde bulunan diğer yapılaşmalar(sağdaki)



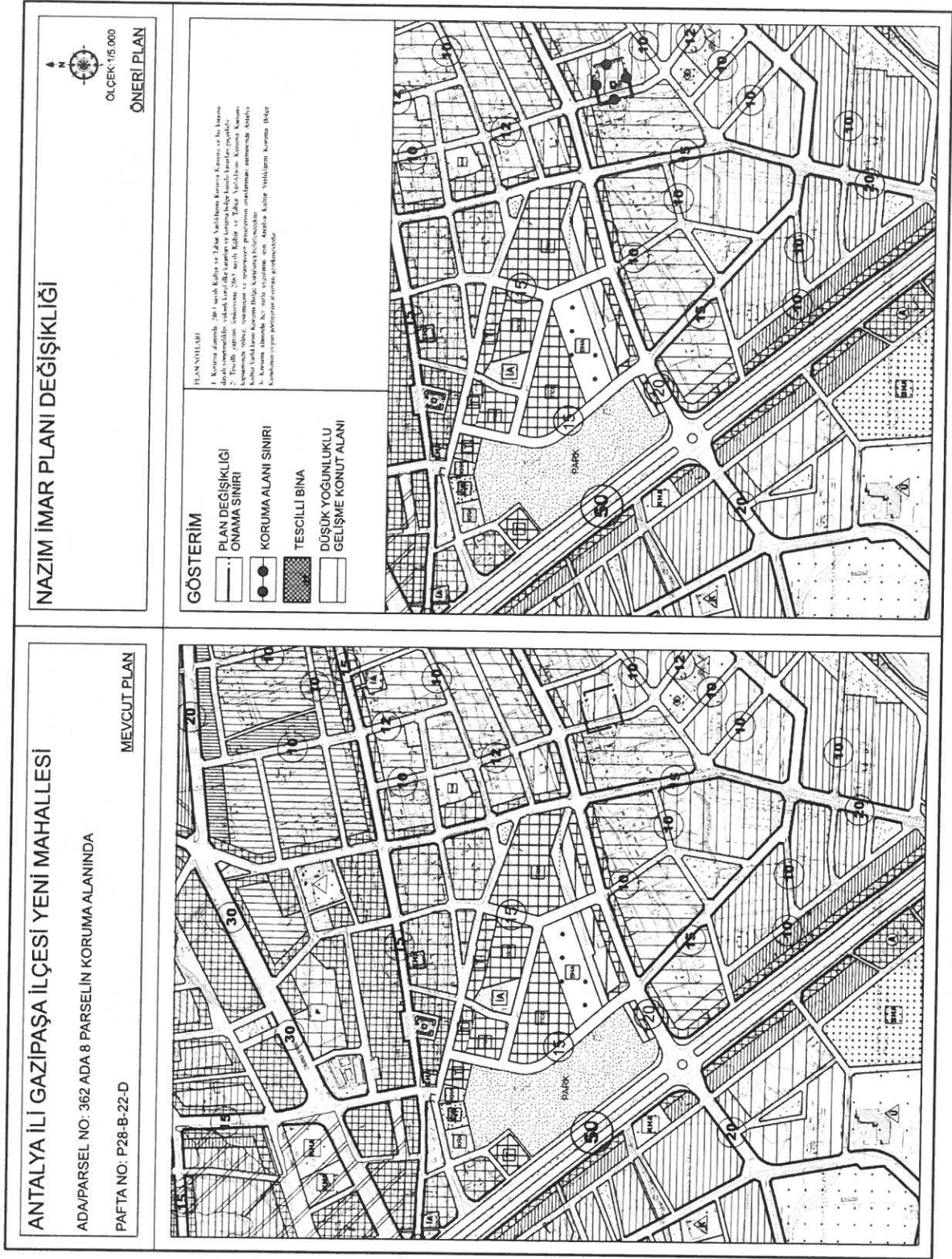


Şekil 7. Tescilli yapının batı cepheden görünümü(soldaki) ve doğu cepheden görünümü(sağdaki)



Şekil 8. Tescilli yapının kuzey cepheden görünümü(soldaki) ve güney cepheden görünümü(sağdaki)

Bu itibarla, tescilli yapı ve güncel koruma alanı imar planlarına işlenerek, plan hükümleri ile birlikte Kurula sunulmak üzere işbu nazım imar planı değişikliği hazırlanmıştır. 1/5.000 ölçekli nazım imar planı değişikliğinde, orta yoğunluklu konut alanı kararı korunmuş, tescilli yapı ve koruma alanı sınırı eklenmiş, tescilli yapının fonksiyonu ve koruma alanında yapılaşmaya ilişkin plan hükümleri düzenlenmiştir.



Şekil 9. Mevcut ve Öneri Nazım İmar Planı Değişikliği



**T.C.**  
**ANTALYA BÜYÜKŞEHİR BELEDİYE BAŞKANLIĞI**  
İmar ve Şehircilik Dairesi Başkanlığı  
Koruma Uygulama ve Denetim Şube Müdürlüğü (KUDEB)

**TEKNİK DEĞERLENDİRME RAPORU**

**Belediye** : Gazipaşa Belediyesi  
**Mahalle** : Yeni Mahalle  
**Ada/Parsel** : 362 ada 8 parsel  
**Ölçek** : 1/5000  
**Yüzölçümü** : 2298 m<sup>2</sup>

Antalya Kültür Varlıklarını Koruma Bölge Kurulu'nun 19.01.2022 tarih ve 13307 sayılı kararıyla uygun bulunan Gazipaşa İlçesi, Yeni Mahalle 362 ada 8 parselde bulunan tescilli yapı ve koruma alanının imar planına işlenmesine ilişkin 1/5000 ölçekli Nazım İmar Planı Değişikliği, Büyükşehir Belediye Meclisinin 07.03.2022 tarihli toplantısında gündemin 97. Maddesinde görüşülerek İmar ve Bayındırlık Komisyonuna havale edilmiştir.

Planlama alanı; Antalya Kültür Varlıklarını Koruma Bölge Kurulu'nun 24.12.2021 tarih ve 13268 sayılı kararıyla tescil edilen Koruma Alanı sınırının tamamını kapsamaktadır.

Meri 1/5000 ölçekli Nazım İmar Planında; "Konut Alanı" kullanımında olup, Uygulama İmar Planında TAKS:0.30, KAKS:0,90, Ayrık Nizam ve 3 kat şeklinde düzenlenmiştir. Parselasyon planları henüz tescil olmamış, taşınmaz üzerinde 2 katlı tescilli yapı bulunmaktadır.

Antalya Kültür Varlıklarını Koruma Bölge Kurulunun 24.12.2021 tarih ve 13268 sayılı kararı doğrultusunda hazırlanan 1/5000 ölçekli Nazım İmar Planı değişikliği teklifinde; meri plandaki kullanım kararları ve yapılaşma koşullarında değişiklik yapılmamış, koruma alanı sınırı işlenmiş ve plan notları düzenlenmiştir.

Takdir Büyükşehir Belediye Meclisindedir. 21.03.2022

  
Zübeyde TOPAKLI  
Şehir Plancısı (KUDEB Uzmanı)

  
Menekşe ALKAN  
Planlama Şube Müdürü V.