




ANTALYA BÜYÜKŞEHİR BELEDİYESİ
İMAR VE BAYINDIRLIK KOMİSYONU RAPORU

Tarih:24.03.2022

BİRİM	İMAR VE ŞEHİRCİLİK DAİRESİ BAŞKANLIĞI
TALEP SAHİBİ	SERİK BELEDİYESİ
MECLİS TOPLANTISININ TARİHİ VE GÜNDEM MADDESİ	Büyükşehir Belediye Meclisini 07.03.2022 tarihli toplantısında gündemin 122. maddesinde görüşülerek İmar ve Bayındırlık Komisyonuna havale edilmiştir.
TALEP KONUSU	Antalya Kültür Varlıklarını Koruma Bölge Kurulu'nun 10.02.2022 tarih ve 13453 sayılı kararıyla uygun bulunan Serik Belediye sınırları içerisinde, Kökez Mahallesi 67 ada 27 parselde bulunan Hükümet Konağı ve Koruma Alanının imar planına işlenmesine ilişkin 1/5000 ölçekli Nazım İmar Planı Değişikliği.
KOMİSYON RAPORU:	Antalya Kültür Varlıklarını Koruma Bölge Kurulu'nun 10.02.2022 tarih ve 13453 sayılı kararıyla uygun bulunan Serik Belediye sınırları içerisinde, Kökez Mahallesi 67 ada 27 parselde bulunan Hükümet Konağı ve Koruma Alanının imar planına işlenmesine ilişkin 1/5000 ölçekli Nazım İmar Planı Değişikliği Komisyonumuzca incelenmiş, uygun olduğu görüşüne varılmıştır. Komisyon Raporu imza altına alınarak, Meclisin takdirine sunulmuştur.


Barış BULUT
İmar Kom. Başkanı


Mithat ARAS
İmar Kom. Üyesi


Erkan DEMİRCİ
İmar Kom. Üyesi


Zekeriya ALTUN
İmar Kom. Üyesi

Mehmet HACIARİFOĞLU
İmar Kom. Üyesi


Ali CETİN
İmar Kom. Üyesi

Toplantıya Katılmadı.

Toplantıya Katılmadı.


Hasan Cumber GÖNCÜ
İmar Kom. Üyesi


Yusuf KARAMANCI
İmar Kom. Üyesi


Selçuk SENİRLİ
İmar Kom. Üyesi

T.C.
KÜLTÜR VE TURİZM BAKANLIĞI
ANTALYA KÜLTÜR VARLIKLARINI KORUMA BÖLGE KURULU
KARAR

Toplantı Tarihi ve No.:10.02.2022/367
Karar Tarihi ve No. :10.02.2022/13453

Toplantı Yeri
ANTALYA

Antalya İli, Serik İlçesi, Kökez Mahallesinde, Antalya Kültür Varlıklarını Koruma Bölge Kurulunun 16.09.2021 tarih ve 12715 sayılı kararıyla II. Grup olarak tescil edilen, Hazine mülkiyetinde, 67 ada 27 parseldeki Hükümet Konağı yapısı ve koruma alanı sınırının işlendiği 1/5000 ölçekli Nazım ve 1/1000 ölçekli Uygulama İmar Planına ilişkin Antalya Büyükşehir Belediye Başkanlığı İmar ve Şehircilik Dairesi Başkanlığının 26.01.2022 tarih ve E-118988 sayılı yazısı, Antalya Kültür Varlıklarını Koruma Bölge Kurulu Müdürlüğünün 04.02.2022 tarih ve 1203844 kayıt numaralı uzman raporu okundu, ekleri ve dosyası incelendi, yapılan görüşmeler sonucunda;

Antalya İli, Serik İlçesi, Kökez Mahallesinde, Kurulumuzun 16.09.2021 tarih ve 12715 sayılı kararıyla tescil edilen, Hazine mülkiyetinde, 67 ada 27 parseldeki Hükümet Konağı yapısı ve koruma alanı sınırının işlendiği kararımız eki 1/5000 ölçekli Nazım ve 1/1000 ölçekli Uygulama İmar Planı değişikliğinin, Mekânsal Planlar Yapım Yönetmeliği çizim tekniğine uygun olarak hazırlandığı ve koruma alanıyla ilgili plan hükmü oluşturulduğu görüldüğünden uygun bulunduğu (olumlu),

1/5000 ölçekli Nazım ve 1/1000 ölçekli Uygulama İmar Planlarının ilgili Belediye Meclisince onaylanması ve askı sürecine ilişkin bilgi ve belgelerin Koruma Bölge Kurulu Müdürlüğüne iletilmesine karar verildi.



Bölge Kurulu Müdür V.

BAŞKAN
Prof.Dr. Osman ERAVŞAR
İMZA

BAŞKAN YARDIMCISI
Prof.Dr. H.Sabri ALANYALI
İMZA

Üye
Mesut BAYAT
İMZA

Üye
İlhan KAYMAZ
İMZA

Üye
İbrahim ÖNER
İMZA

Üye
Belgin ŞAHİN
İMZA

Üye
Bekir Cenap ALTIPARMAK
İMZA

Üye
Hüsamettin ELMAS
Ant.Büyükşehir Bld.Tem.
İMZA

Üye
Fatih OKUDAN
Serik Bld. Tem.
İMZA

Üye

Üye

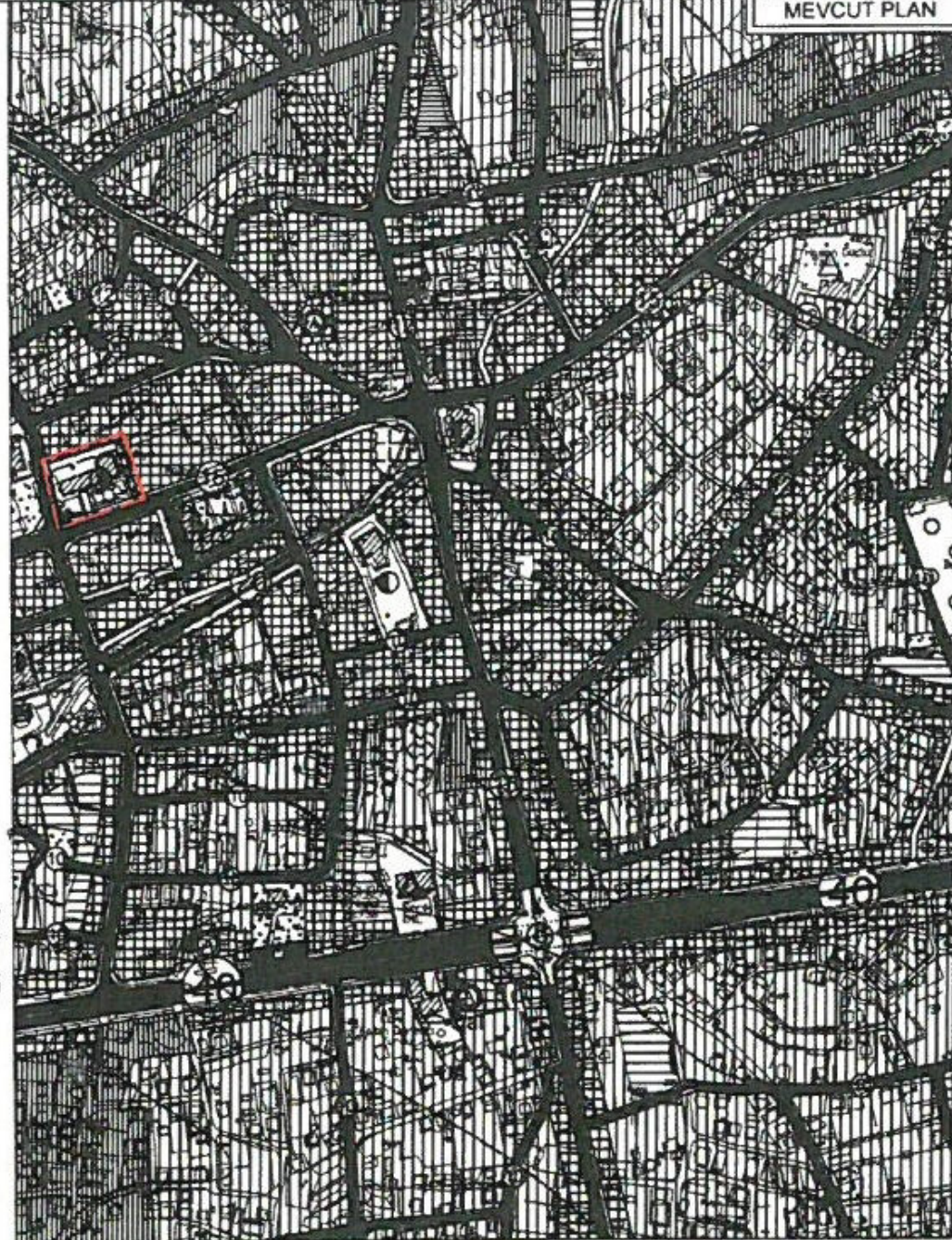
ANTALYA BÜYÜKŞEHİR BELEDİYESİ (SERİK BELEDİYESİ)

ADA/PARSEL NO: 67 ADA 27 NOLU PARSEL

PAFTA NO : O26A-08D

ÖLÇEK:1 / 5000

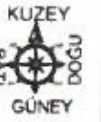
MEVCUT PLAN



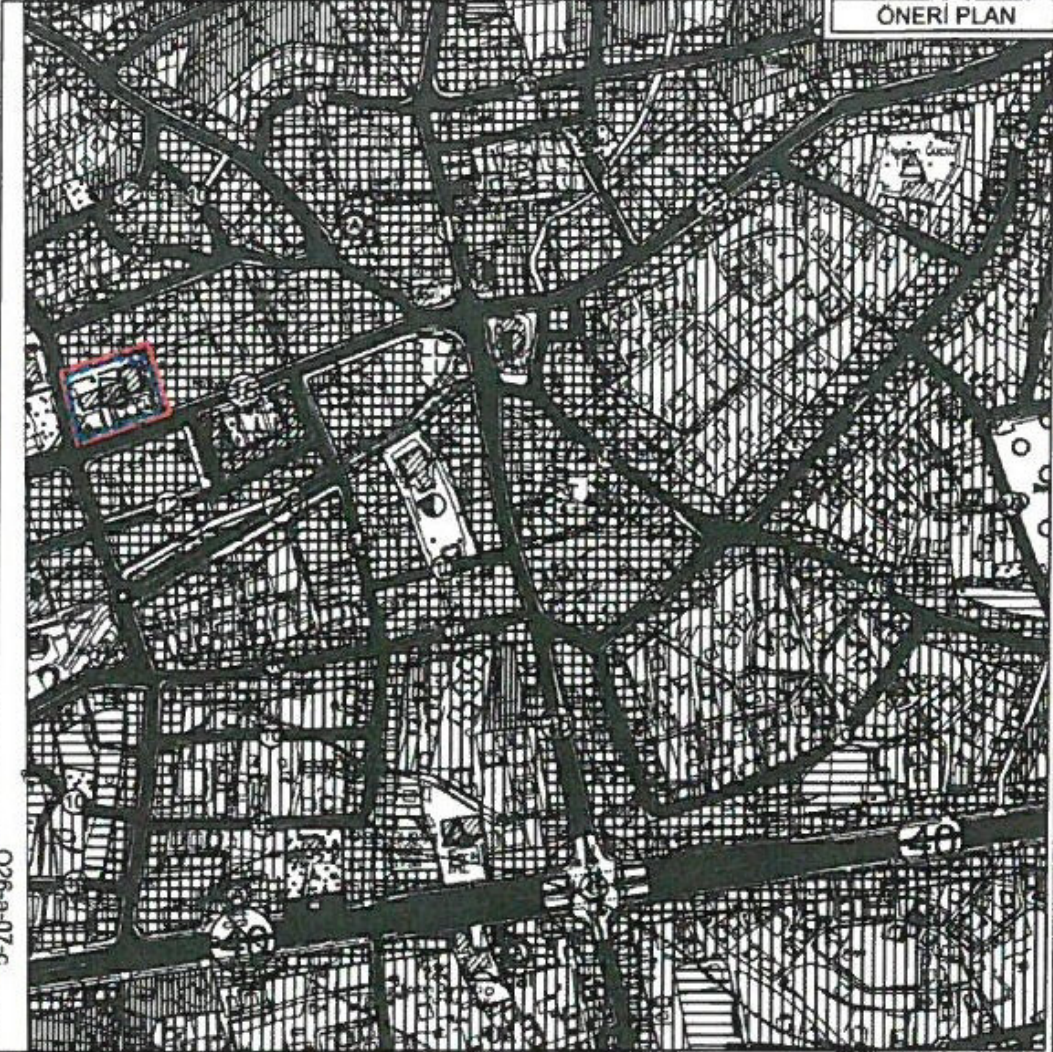
026-a-07-c

NAZIM İMAR PLANI DEĞİŞİKLİĞİ

KONU: ANTALYA-SERİK-KÖKEZ MAHALLESİ 67 ADA 27 NOLU PARSELDE 1/5000
ÖLÇEKLİ NAZIM İMAR PLANI DEĞİŞİKLİĞİ



ÖNERİ PLAN



026-a-07-c

GÖSTERİM

- PLAN DEĞİŞİKLİĞİ ONAMA SINIRI
- KORUMA ALAN SINIRI
- KAMU HİZMET ALANI

PLAN NOTU

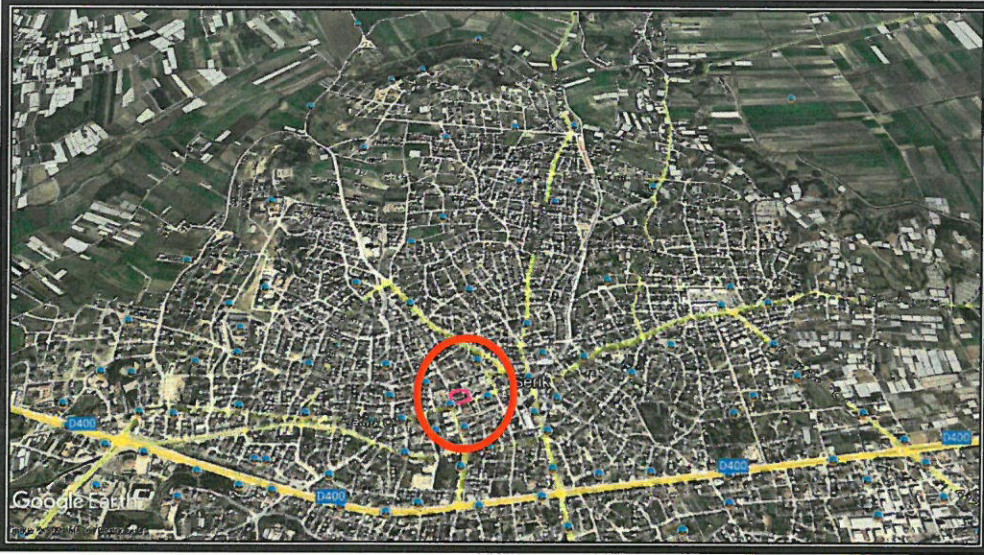
1-) 2863 SAYILI YASAĞIN 8. MADDESİ DOĞRULTUSUNDA KORUMA ALANI İÇERİSİNDE YAPILACAK HER TÜRLÜ İNŞAAT VE FİZİKİ UYGULAMA İÇİN KORUMA KURULUNUN İZİNİ ALINACAKTIR. BU HÜKÜM ÇERÇEVESİNDE ALANDA YAPILACAK HER TÜRLÜ PROJE/FAALİYET İÇİN ANTALYA KVKBK ONAYI ALINMASI ZORUNLUDUR.

ANTALYA - SERİK - KÖKEZ MAHALLESİ
67 ADA 27 NOLU PARSELDE
1/5000 ÖLÇEKLİ
NAZIM İMAR PLANI DEĞİŞİKLİĞİ

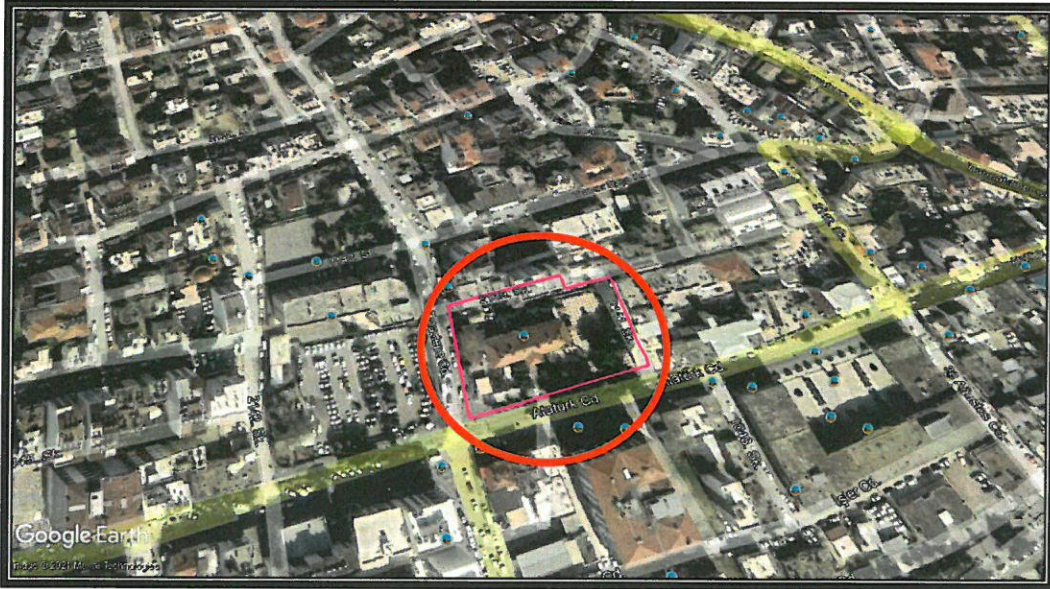
PLAN AÇIKLAMA RAPORU

Antalya İli, Serik İlçesi, Kökez Mahallesi sınırlarında yer alan O26A-08D nolu 1/5000 ölçekli Nazım İmar Planı paftasında bulunan 67 ada 27 nolu parselde 1/5000 ölçekli Nazım İmar Planı Değişikliği yapılmaktadır.

Planlama alanı yaklaşık 4.500 m² dir.

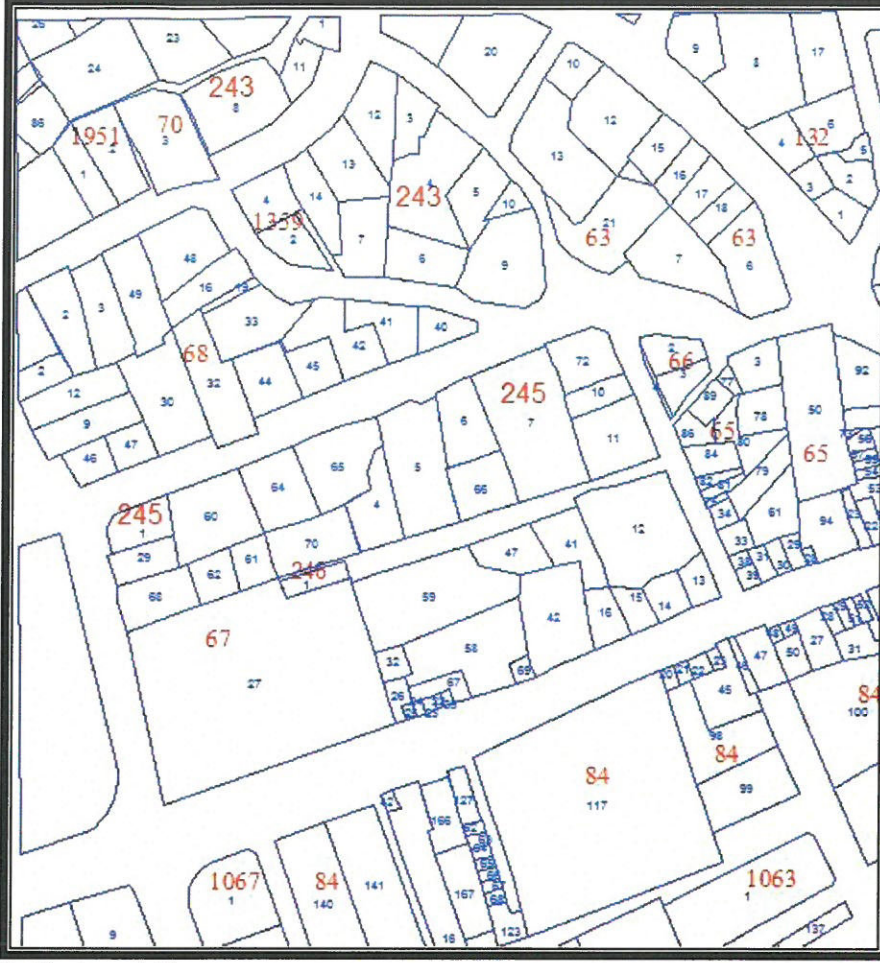


1. Genel Uydu Görüntüsü



2. Planlama Alanı Uydu Görüntüsü

4.2.1



3. Kadasral Durum

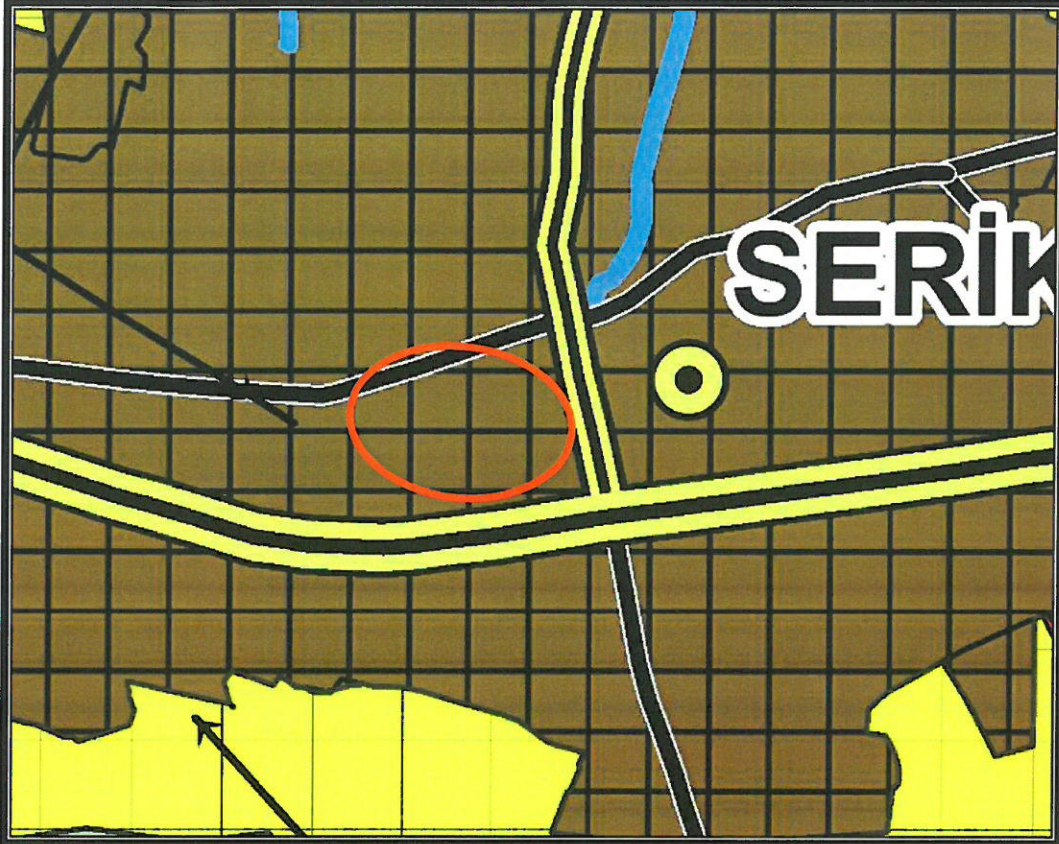
Planlama alanında; Antalya Kültür Varlıklarını Koruma Bölge Kurulu Müdürlüğü'nün 16.09.2021 tarih ve 12715 sayılı Kurul Kararı ile tescil edilen 67 ada 27 nolu parsel ve Hükümet Konağı Binasının imar planı paftalarına işlenmesi amacıyla 1/5000 ölçekli Nazım İmar Planı Değişikliği yapılmak istenmektedir.

Planlama alanı Serik Revizyon İmar Planı 1/5000 ölçekli Uygulama İmar Planı Revizyonu kapsamında kalmış olup söz konusu revizyon 10.05.2012 tarih ve 41 sayılı Serik Belediye Meclis Kararı ile 3194 sayılı imar kanununun 8/b maddesine dayanarak onaylanmıştır.

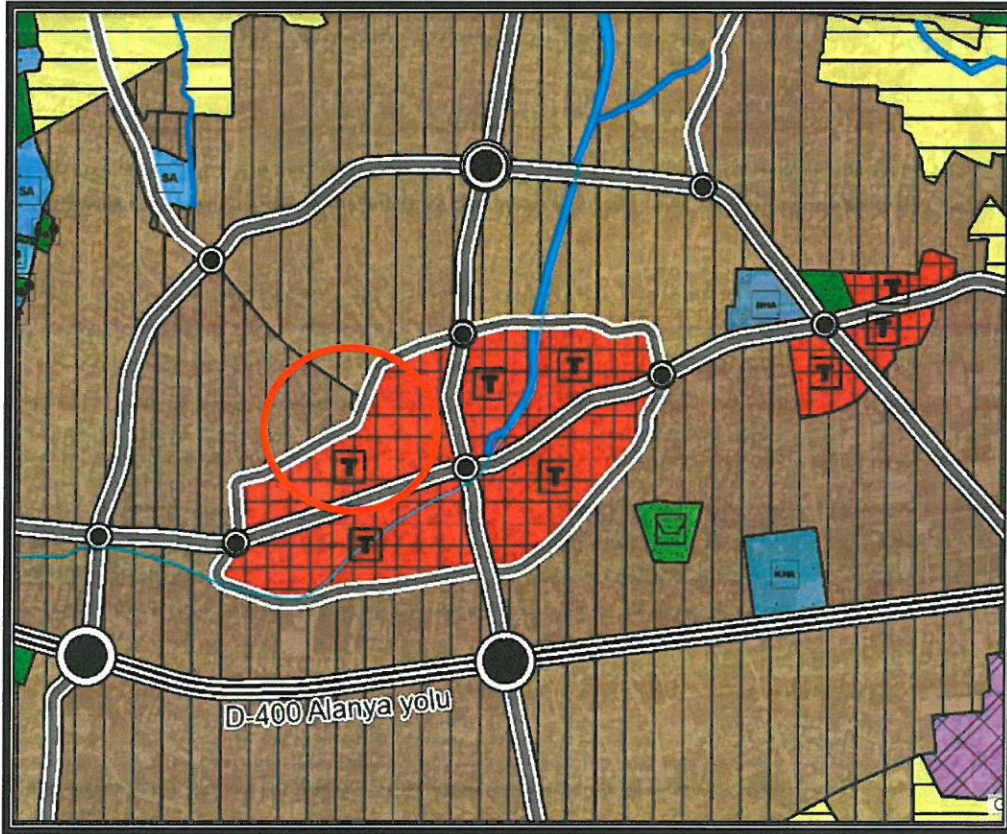
Planlama alanı, yürürlükteki Antalya-Burdur-Isparta Planlama Bölgesi 1/100000 Ölçekli Çevre Düzeni Planı O26 nolu paftada "Kentsel Yerleşik Alanı" içerisinde kalmaktadır.

Planlama alanı, yürürlükteki 1/25000 Ölçekli Nazım İmar Planı O26-A1 nolu paftada "Ticaret Alanı" içerisinde kalmaktadır.

Handwritten signature in blue ink.



4. Antalya -Burdur-Isparta Planlama Bölgesi 1/100000 Ölçekli Çevre Düzeni Planı



5. Serik İlçesi 1/25000 Ölçekli Nazım İmar Planı

ANTALYA-SERİK-KÖKEZ MAHALLESİ 67 ADA 27 NOLU PARSELDE 1/5000 ÖLÇEKLİ NAZIM İMAR PLANI DEĞİŞİKLİĞİ, PLAN AÇIKLAMA RAPORU

T.C.
KÜLTÜR VE TURİZM BAKANLIĞI
ANTALYA KÜLTÜR VARLIKLARINI KORUMA BÖLGE KURULU
KARAR

Toplantı Tarihi ve No: 16.09.2021/349
Karar Tarihi ve No: 16.09.2021/12715

Toplantı Yeri
ANTALYA

Antalya İli, Serik İlçesi, Köke Mahallesi, Hazine mülkiyetindeki, 67 ada 27 parselde bulunan ve Hükümet Konağı olarak kullanılan kültür varlığı olarak tescil edilmesine talebine ilişkin Serik Kaymakamı İlçe Yazı İşleri Müdürlüğü'nün 18.08.2021 tarih ve 2817 sayılı yazısı, Antalya Kültür Varlıklarını Koruma Bölge Kurulu Müdürlüğü'nün 23.08.2021 tarih ve 1648684 sayılı yazısı, Antalya Çevre ve Şehircilik İl Müdürlüğü'nün 26.08.2021 tarih ve 1593146 sayılı yazısı, Antalya Büyükşehir Belediye Başkanlığı İmar ve Şehircilik Dairesi Başkanlığının 26.08.2021 tarih ve 68148 sayılı yazısı, Antalya Çevre ve Şehircilik İl Müdürlüğü Milli Emlak Dairesi Başkanlığının 01.09.2021 tarih ve 1630662 sayılı yazısı, Serik Belediye Başkanlığı Plan ve Proje Müdürlüğü'nün 03.09.2021 tarih ve 6796 sayılı yazısı, Serik Kaymakamı İl Milli Emlak Müdürlüğü'nün 08.09.2021 tarih ve 1681190 sayılı yazısı, Antalya Kültür Varlıklarını Koruma Bölge Kurulu Müdürlüğü'nün 10.09.2021 tarih ve 933544 kayıt numaralı uzman raporu okundu, ekleri ve dosyası incelendi, yapılan görüşmeler sonucunda;

Antalya İli, Serik İlçesi, Köke Mahallesi, Hazine mülkiyetindeki, 67 ada 27 parselde bulunan ve Hükümet Konağı olarak kullanılan yapının ilçe halkı için taşıdığı değerin yanı sıra, inşa edildiği dönemin özelliklerini taşıyan ve aynı dönemde inşa edilmiş birçok İhtikar Konağı ile benzerlikleri bulunan bir Cumhuriyet Dönemi yapısı olarak 2863 sayılı Yasanın 3. ve 6. maddeleri kapsamında kaldığı,

Konuya ilişkin aynı yasanın 7. maddesi ile Konutması Gerekli Tasınmaz Kültür Varlıklarının ve Sitlerin Tespit ve Tescili Hakkında Yönetmeliğin 6. maddesi gereği ilgili Kurumların görüşlerinin Kurul Müdürlüğüne istendiği,

Antalya Çevre ve Şehircilik İl Müdürlüğü, Antalya Büyükşehir Belediye Başkanlığı İmar ve Şehircilik Dairesi Başkanlığı, Antalya Çevre ve Şehircilik İl Müdürlüğü Milli Emlak Dairesi Başkanlığı, Serik Belediye Başkanlığı Plan ve Proje Müdürlüğü ve Serik Kaymakamı İl Milli Emlak Müdürlüğü'nün tescile yönelik olumsuz bir görüşlerinin olmadığının Kurulumuza sunulan bilgi ve belgelerden anlaşıldığına,

Buna göre, 2863 sayılı Yasanın 7. maddesi uyarınca söz konusu Serik Hükümet Konağı binasının korunması gerekli taşınmaz kültür varlığı olarak tescil edilmesine, Koruma Yüksek Kurulunun 05.11.1999 tarih ve 660 sayılı ilke kararı doğrultusunda koruma yapı grubunun 2.grup, koruma alanının ise kararımız eki 1/1000 ölçekli paftada sınır gösterildiği şekilde kendi parseli olarak belirlenmesine, tescilli yapının onarılarak korunmasına yönelik röleve ile restorasyon ve restorasyon projelerinin hazırlanarak Kurulumuza iletilmesine,

Koruma alanı içerisinde 2863 sayılı Yasanın 8. maddesi doğrultusunda Kurulumuzdan izinsiz herhangi bir inşai ve fiziki uygulamada bulunulmamasına, tescilli yapı ve koruma alanı sınırlarını imar planı paftalarına iştenerek plan hükümleriyle birlikte Kurulumuza iletilmesine karar verildi.

BAŞKAN YARDIMCISI
Prof.Dr. H.Sabri ALANYALI
İMZA

BAŞKAN
Prof.Dr. Osman ERAVŞAR
İMZA

Üye
Mesut BAYAT
(BULLUNMADI)

Üye
Belgin ŞAHİN
İMZA

Üye
İbrahim ÖNER
İMZA

Üye
Necmettin ARISOY
Serik Bld. Tem.
İMZA

Üye
Yasar PARLA YÜKSEL
Ant.Büyükşehir Bld.Tem.
İMZA

ANTALYA İLİ SERİK İLÇESİ KÖKEZ MAHALLESİ

● KURUM ALANI SİMRİ
PANTANO 028-A-B-1-D
UTM 3 DATUM EDSO D.50 D.30
ÖLÇEK: 1/1000

Numara	Y	X
KA1	588182 549	4088000 748
KA2	588182 550	4088000 749
KA3	588175 386	4088011 460
KA4	588175 387	4088011 461
KA5	588175 388	4088011 462
KA6	588175 389	4088011 463
KA7	588175 390	4088011 464
KA8	588175 391	4088011 465
KA9	588175 392	4088011 466
KA10	588175 393	4088011 467
KA11	588175 394	4088011 468
KA12	588175 395	4088011 469
KA13	588175 396	4088011 470
KA14	588175 397	4088011 471
KA15	588175 398	4088011 472
KA16	588175 399	4088011 473
KA17	588175 400	4088011 474
KA18	588175 401	4088011 475
KA19	588175 402	4088011 476
KA20	588175 403	4088011 477
KA21	588175 404	4088011 478
KA22	588175 405	4088011 479
KA23	588175 406	4088011 480
KA24	588175 407	4088011 481
KA25	588175 408	4088011 482
KA26	588175 409	4088011 483
KA27	588175 410	4088011 484
KA28	588175 411	4088011 485
KA29	588175 412	4088011 486
KA30	588175 413	4088011 487
KA31	588175 414	4088011 488
KA32	588175 415	4088011 489
KA33	588175 416	4088011 490
KA34	588175 417	4088011 491
KA35	588175 418	4088011 492
KA36	588175 419	4088011 493
KA37	588175 420	4088011 494
KA38	588175 421	4088011 495
KA39	588175 422	4088011 496
KA40	588175 423	4088011 497
KA41	588175 424	4088011 498
KA42	588175 425	4088011 499
KA43	588175 426	4088011 500
KA44	588175 427	4088011 501
KA45	588175 428	4088011 502
KA46	588175 429	4088011 503
KA47	588175 430	4088011 504
KA48	588175 431	4088011 505
KA49	588175 432	4088011 506
KA50	588175 433	4088011 507
KA51	588175 434	4088011 508
KA52	588175 435	4088011 509
KA53	588175 436	4088011 510
KA54	588175 437	4088011 511
KA55	588175 438	4088011 512
KA56	588175 439	4088011 513
KA57	588175 440	4088011 514
KA58	588175 441	4088011 515
KA59	588175 442	4088011 516
KA60	588175 443	4088011 517
KA61	588175 444	4088011 518
KA62	588175 445	4088011 519
KA63	588175 446	4088011 520
KA64	588175 447	4088011 521
KA65	588175 448	4088011 522
KA66	588175 449	4088011 523
KA67	588175 450	4088011 524
KA68	588175 451	4088011 525
KA69	588175 452	4088011 526
KA70	588175 453	4088011 527
KA71	588175 454	4088011 528
KA72	588175 455	4088011 529
KA73	588175 456	4088011 530
KA74	588175 457	4088011 531
KA75	588175 458	4088011 532
KA76	588175 459	4088011 533
KA77	588175 460	4088011 534
KA78	588175 461	4088011 535
KA79	588175 462	4088011 536
KA80	588175 463	4088011 537
KA81	588175 464	4088011 538
KA82	588175 465	4088011 539
KA83	588175 466	4088011 540
KA84	588175 467	4088011 541
KA85	588175 468	4088011 542
KA86	588175 469	4088011 543
KA87	588175 470	4088011 544
KA88	588175 471	4088011 545
KA89	588175 472	4088011 546
KA90	588175 473	4088011 547
KA91	588175 474	4088011 548
KA92	588175 475	4088011 549
KA93	588175 476	4088011 550
KA94	588175 477	4088011 551
KA95	588175 478	4088011 552
KA96	588175 479	4088011 553
KA97	588175 480	4088011 554
KA98	588175 481	4088011 555
KA99	588175 482	4088011 556
KA100	588175 483	4088011 557

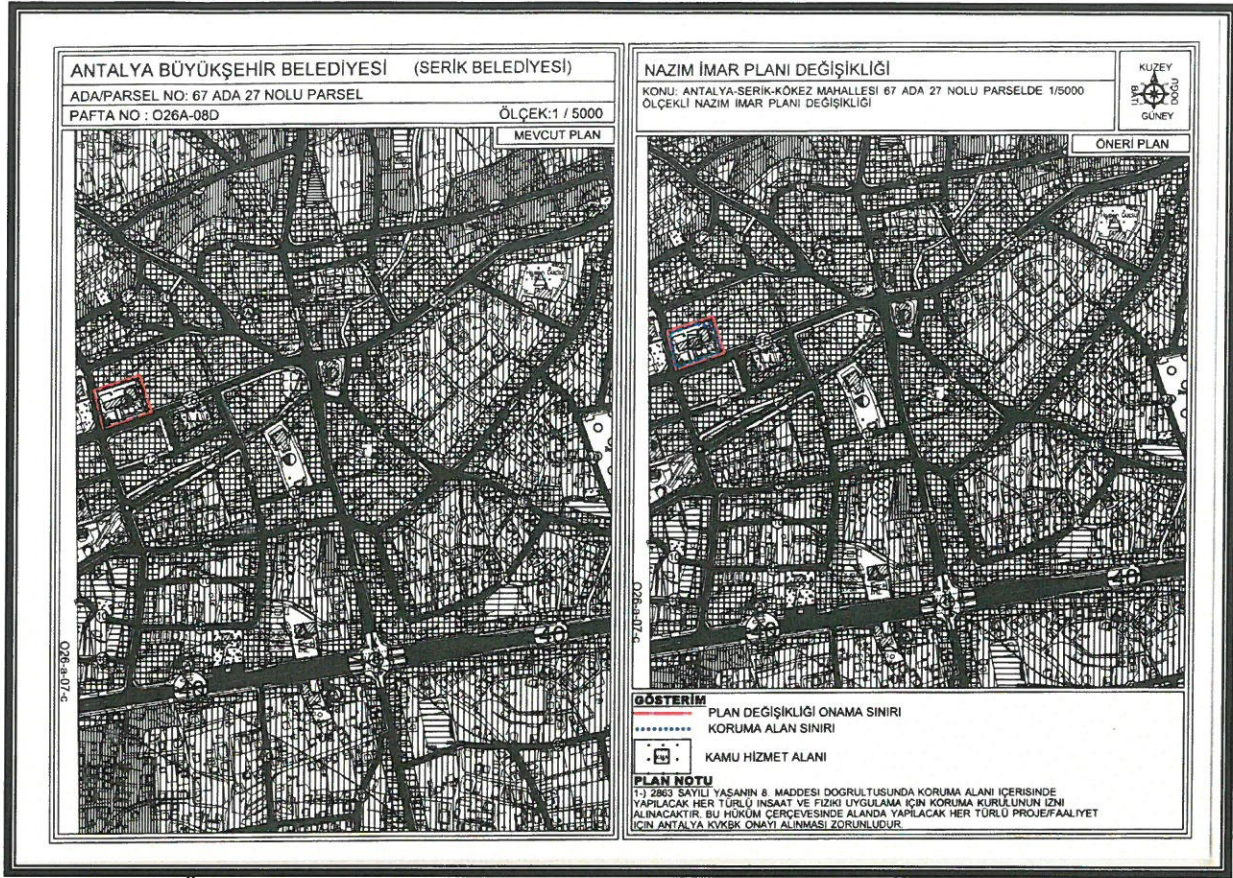
UYGUN RİH HİNDİ
Antalya Kültür Varlıklarını Koruma Bölge Kurulu Üyesi
16.09.2021 Tarihinde
12715 Sayılı

GAHİRAN MERGİZ
Harita Mühendisi

6. 16.09.2021 Tarih ve 12715 Sayılı Kurul Kararı ve Eki

y.l.

ANTALYA-SERİK-KÖKEZ MAHALLESİ 67 ADA 27 NOLU PARSELDE 1/5000 ÖLÇEKLİ NAZIM İMAR PLANI DEĞİŞİKLİĞİ, PLAN AÇIKLAMA RAPORU



7. Mevcut ve Öneri 1/5000 ölçekli Nazım İmar Planı Değişikliği

Öneri 1/5000 ölçekli Nazım İmar Planı Değişikliğinde alan; "Kamu Hizmet Alanı" kullanım fonksiyonu aynen devam ettirilmiş olup "Koruma Alan Sınırı" gösterilmiştir.

Yürürlükteki 1/5000 ölçekli Nazım İmar Planında alan "Resmi Kurum Alanı" iken Mekansal Planlar Yapım Yönetmeliğinde aynı alan kullanım kararı "Kamu Hizmet Alanı" şeklinde olduğu dikkate alınarak gösterimi düzeltilmiştir.

Planlama alanına aşağıdaki plan notu eklenmiştir;

1-) 2863 Sayılı Yasanın 8. Maddesi doğrultusunda Koruma Alanı içerisinde yapılacak her türlü inşaat ve fiziki uygulama için Koruma Kurulunun izni alınacaktır. Bu hüküm çerçevesinde alanda yapılacak her türlü proje/faaliyet için Antalya KVKBK onayı alınması zorunludur.

Handwritten signature and initials in blue ink.

ANTALYA-SERİK-KÖKEZ MAHALLESİ 67 ADA 27 NOLU PARSELDE 1/5000 ÖLÇEKLİ NAZIM İMAR PLANI DEĞİŞİKLİĞİ, PLAN AÇIKLAMA RAPORU

Öneri Nazım İmar Planı Değişikliği ; ana plan kararlarını bozmadan, ulaşım sisteminde arazi kullanımlarının konumunda, yoğunluğunda değişiklik yapılmadan, plan bütünüyle uyumlu olacak şekilde, şehircilik ilkelerine uygun, kamu yararı amacıyla hazırlanmıştır.

Bilgilerinize arz ederim. Saygılarımla.

AKDENİZ PLANLAMA BÜROSU

Funda YÖRÜK - Şehir Plancısı

Etiler Mahallesi Evliya Çelebi Caddesi 861 Sok.
Beyaz Apt. No: 5 K:1 D:1 Muratpaşa/ANTALYA


Öğrenim V.D.302 080 24286

Tel: 0242 248 67 50 E-mail: akdenizplanlama@gmail.com

Serap YURDAKUL

Şehir Plancısı (MÜ)

Oda Sicil No: 1625

TMMOB Şehir Plancıları Odası	07-2021-3434
 0204ZEDG	MD Tarihi: 25.11.2021 Proje Kayıt No: 07-2021-3434 Üye: FUNDA YÖRÜK (2560)
Yukarıda bilgileri verilen planlama işini üstlenen yetkili plancının, Odamıza kayıt ve tescilinin bulunduğu; söz konusu iş için odamıza başvurduğu tarih itibarıyla herhangi bir mesleki kişiliğinin bulunmadığı kaydedilerek, Üye Kayıt Sicil Durum Belgesi düzenlenmiştir.	



T.C.
ANTALYA BÜYÜKŞEHİR BELEDİYE BAŞKANLIĞI
İmar ve Şehircilik Dairesi Başkanlığı
Koruma Uygulama ve Denetim Şube Müdürlüğü (KUDEB)

TEKNİK DEĞERLENDİRME RAPORU

Belediye : Serik Belediyesi
Mahalle : Kökez Mahallesi
Ada/Parsel : 67 Ada 27 Parsel
Ölçek : 1/5000

Antalya Kültür Varlıklarını Koruma Bölge Kurulu'nun 10.02.2022 tarih ve 13453 sayılı kararıyla uygun bulunan Serik İlçesi, Kökez Mahallesi 67 ada 27 parselde bulunan Hükümet Konağı ve Koruma Alanının imar planına işlenmesine ilişkin 1/5000 ölçekli Nazım İmar Planı Değişikliği, Büyükşehir Belediye Meclisinin 07.03.2022 tarihli toplantısında gündemin 122. maddesinde görüşülerek İmar ve Bayındırlık Komisyonuna havale edilmiştir.

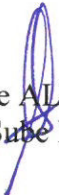
Serik Belediyesi sınırları içerisinde, Antalya Kültür Varlıklarını Koruma Bölge Kurulunun 16.09.2021 tarih ve 12715 sayılı kararı doğrultusunda hazırlanan ve Serik Belediyesi Meclisi'nin 01.11.2021 tarih ve 94 sayılı kararı ile Antalya Kültür Varlıklarını Koruma Bölge Kuruluna sevki uygun bulunan; Serik İlçesi, Kökez Mahallesi, 67 Ada 27 Parsel Hükümet Konağı Tescilli Yapı ve Koruma Alanı 1/5000 ölçekli Nazım İmar Planı Değişikliği; Antalya Büyükşehir Belediye Meclisinin 10.01.2022 tarih ve 37 sayılı kararıyla da Antalya Kültür Varlıklarını Koruma Bölge Kuruluna sevk edilmiş, Koruma Bölge Kurulu'nun 10.02.2022 tarih ve 13453 sayılı kararıyla da uygun bulunmuştur.

Hazine mülkiyetindeki 67 ada 27 parsel ve üzerinde yer alan Hükümet Konağı olarak kullanılan yapının bulunduğu planlama alanı; yürürlükteki 1/100.000 ölçekli Çevre Düzeni Planında "Kentsel Yerleşim Alanı", 1/25.000 ölçekli Nazım İmar Planında "Ticaret Alanı", 1/5000 ölçekli Nazım İmar Planında "Kamu Hizmet Alanı" olarak planlanmış olup, Antalya Kültür Varlıklarını Koruma Bölge Kurulunun 16.09.2021 tarih ve 12715 sayılı kararı doğrultusunda; "Kamu Hizmet Alanı" kullanımı aynen devam ettirilerek "Koruma Alanı Sınırı" düzenlenmiştir.

Planlama alanı; yürürlükteki 1/5000 ölçekli Nazım İmar Planında "Resmi Kurum Alanı" iken Mekânsal Planlar Yapım Yönetmeliği doğrultusunda aynı alanın kullanım kararı "Kamu Hizmet Alanı" şeklinde düzeltilmiştir.

Takdir Büyükşehir Belediye Meclisindedir. 21.03.2022


Zübeyde TOPAKLI
Şehir Plancısı (KUDEB Uzmanı)


Menekşe ALKAN
Planlama Şube Müdürü V.