



54

T.C.
ANTALYA BÜYÜKŞEHİR BELEDİYE BAŞKANLIĞI
İmar ve Şehircilik Dairesi Başkanlığı
Planlama Şube Müdürlüğü

Sayı : 90852262-301.03-

... /02/2022

Konu: Finike, 423, 436, 438 orman bölmeleri ve
Kale Mah. 14 ada 148 parsel ve çevresi 1/5000 İlave+Rev NİP.

BAŞKANLIK MAKAMINA

Finike Belediye sınırları içerisinde yer alan, 423, 436, 438 orman bölmeleri ve Kale Mah. 14 ada 148 parsel ve çevresini kapsayan spor tesis amaçlı (okçuluk ve güreş) 1/5000 İlave+Revizyon Nazım İmar Planının incelenerek, karara bağlanmak üzere **Büyükşehir Belediye Meclisine havalesini arz ederim.**

Hüsamettin ELMAS
İmar ve Şehircilik Dairesi Başkanı

Uygun görüşle arz ederim.
.../02/2022

Tuncay SARIHAN
Genel Sekreter Yardımcısı

BÜYÜKŞEHİR BELEDİYE MECLİSİNE
.../02/2022

Av. Cansel TUNCER
Başkan a.
Genel Sekreter

Ekler: 1/5000 NİP, Plan Açıklama Raporu.

.../01/2022 Şehir Plancısı : H. Kamil TOK
.../01/2022 Planlama Şb. Md.V.: Menekşe ALKAN

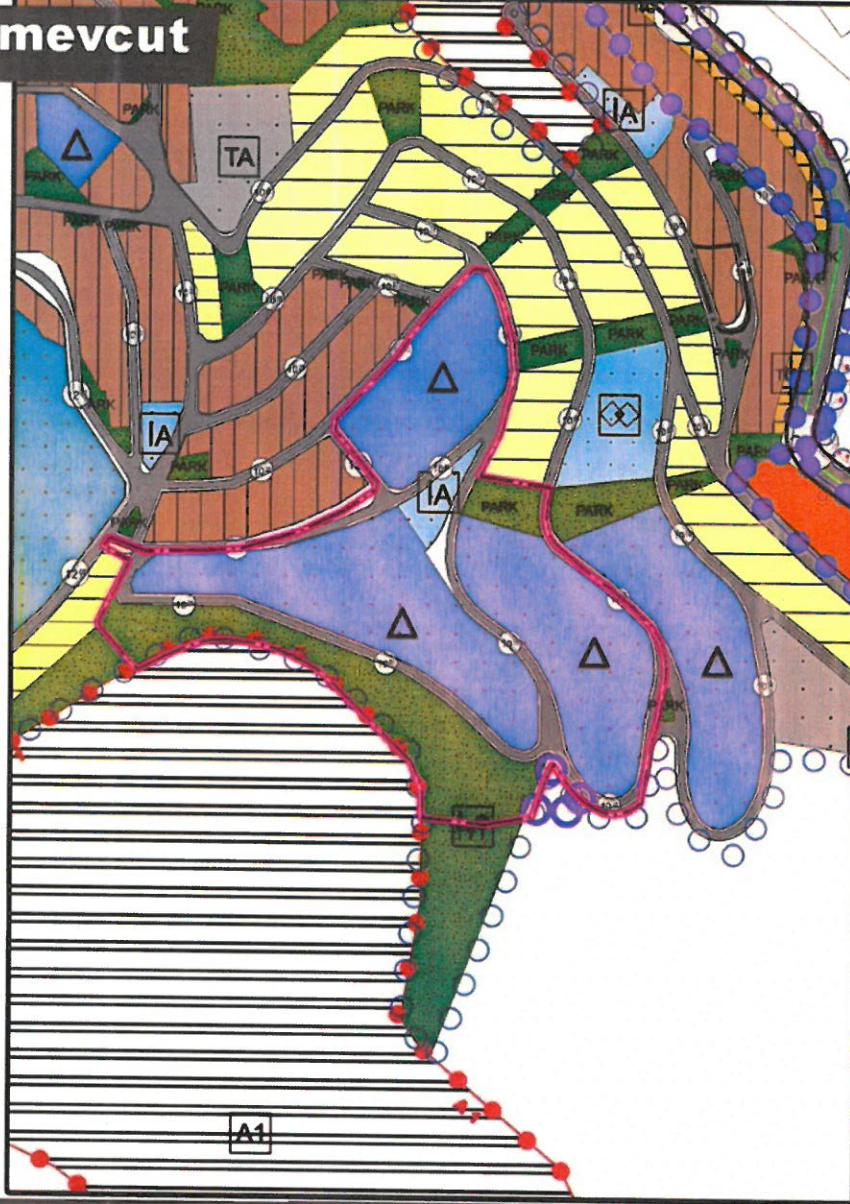


Adres: Antalya Büyükşehir Belediyesi, Yüksekalan Mah. Adnan Menderes Bulvarı No:20 07310 ANTALYA
Ayrıntılı bilgi için irtibat: Menekşe ALKAN
Tel : 0 242 241 28 66 Fax : 0 242 243 06 28
Web: www.antalya.bel.tr E-posta: info@antalya-bld.gov.tr planlama@antalya.bel.tr



**Antalya İli, Finike İlçesi,
423-436-438 Orman Bölmeleri ve Kale Mahallesi 14 Ada 148 Parsel ve
Yakın Çevresini Kapsayan Spor Tesis Amaçlı (Okçuluk ve Güreş)
1/5000 Ölçekli İlave Revizyon Nazım İmar Planı**

mevcut



öneri





**Antalya İli,
Finike İlçesi,
423-436-438 Orman Bölmeleri ve Kale Mahallesi 14 Ada 148
Parsel ve Yakın Çevresini Kapsayan Spor Tesis Amaçlı
(Okçuluk, Güreş vb.)
1/5000 Ölçekli İlave Revizyon Nazım İmar Planı
Açıklama Raporu**



Şubat 2022

İçindekiler

1	PLANLAMA ALANINI TANIMI VE BÖLGE İÇİNDEKİ KONUMU.....	2
2	PLAN DEĞİŞİKLİĞİNİN AMACI ve GEREKÇESİ	3
	MÜLKİYET VE KADASTRAL DURUM.....	5
3	MEVCUT PLAN BİLGİSİ.....	6
3.1	1/100.000 Ölçekli Çevre Düzeni Planı.....	6
3.2	1/25.000 Ölçekli Nazım İmar Planı	6
3.3	1/5000 Ölçekli Nazım İmar Planı	7
3.4	1/1000 UYGULAMA İMAR PLANI.....	9
4	KURUM GÖRÜŞLERİ	10
4.1	İl Milli eğitim Müdürlüğü	10
4.2	Orman Genel Müdürlüğü.....	10
4.3	Antalya Kültür Varlıklarını Koruma	10
5	PLAN DEĞİŞİKLİKLERİ.....	10
5.1	1/5000 ÖLÇEKLİ NAZIM İMAR PLANI DEĞİŞİKLİĞİ.....	10
5.1.1	1/5000 Ölçekli Nazım İmar Planı Hükümleri;	11

Şekiller

Şekil 1:	Planlama Alanın Bölge İçindeki Konumu	2
Şekil 2:	Planlama Alanı Yakın Çevresi içindeki konumunu Gösterir Harita	3
Şekil 3	Gelenekse sporlar merkezi vaziyet planı	4
Şekil 4:	Plan revizyonu Bölgesi Kadastral Parsel ve İmar Uygulaması Görmüş Parsel Sınırları	5
Şekil 5:	Finike ilçesi 1/100.000 ölçekli Çevre Düzeni Planı Örneği.....	6
Şekil 6:	Antalya Büyükşehir Belediyesi Meclisinin 09/03/2020 tarih ve 19 sayılı kararı ile onaylanan 1/25.000 Ölçekli Nazım İmar Planı örneği.....	7
Şekil 7:	Antalya Büyükşehir Belediye Meclisi'nin 09.03.2020 tarih ve 191 sayılı Kararı ile onaylanan, ve çeşitli meclis kararları ile değişiklik yapılmış 1/5000 Ölçekli Nazım İmar Planı Örneği.....	8
Şekil 8:	Konyaaltı İlçesi, Aydınlık Mahallesi, 20699 ada 11 Parsel 1/5000 Ölçekli Nazım İmar Planı Değişikliği teklifi	11

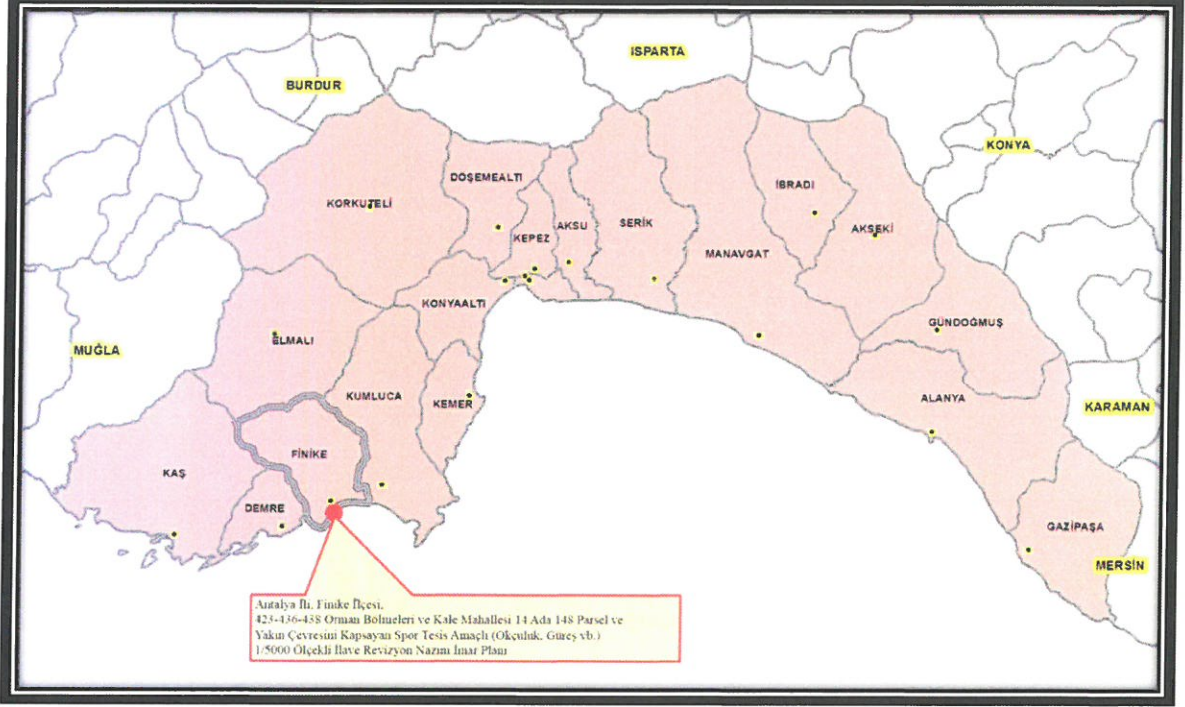
EKLER

Ek: 1	Millieğitim Bakanlığı, İnşaat ve Emlak Genel Müdürlüğü'nün 21/01/2022 tarih ve 848689 sayılı yazısı.....	12
Ek: 2	Tarım ve Orman Bakanlığı Orman Genel Müdürlüğü İzin ve İrtifak Dairesi Başkanlığının, 28/10/2021 tarih ve 2584336 yazısı.	13
Ek: 3	Antalya Kültür Varlıklarını Koruma Kurulunun' 12/11/2021 tarih ve 13079 sayılı kararı	14



1 PLANLAMA ALANINI TANIMI VE BÖLGE İÇİNDEKİ KONUMU

Plana konu alan, Antalya İli, Finike ilçesi Boldağ mevki, 423-436-438 Orman Bölmeleri ve Kale Mahallesi 14 Ada 148 Parsel ve Yakın Çevresini kapsamaktadır (Şekil 1).



Şekil 1: Planlama Alanının Bölge İçindeki Konumu

Alanın 129821.45 m² lik kısmı plan değişikliği hazırlanmış, 1065.6 m² lik kısmı için ise ilave imar plan hazırlanmıştır (Şekil 2).

Planlama konusu alan Finike merkezin güneyinde boldağ tepesinde yer almaktadır.



Şekil 2:Planlama Alanı Yakın Çevresi içindeki konumunu Gösterir Harita

2 PLAN DEĞİŞİKLİĞİNİN AMACI ve GEREKÇESİ

Finike ilçesinde Geleneksel sporları yaşatmak, geliştirmek ve spora dayalı turizmmin ekonomiye olan katma değerinin arttırılması amacı ile Gençlik ve Spor Bakanlığınca bölgede Orman ve Maliye Hazinesi Mülkiyetindeki planlama konusu parsellerde ön izin alınmıştır.

Alınan ön izin doğrultusunda, Güreş, Okçuluk ve Binicilik sporları için eğitim tesislerinin ve söz konusu eğitim tesislerine hizmet veren Sosyal Tesis, ibadet alanları ve ticari ünitelerin yer aldığı ayrıca hakın kullanabileceği rekreatif amaçlı faaliyetlerin yer aldığı bir spor kompleksi yapılması amaçlanmaktadır.



Şekil 3 Geleneksel sporlar merkezi vaziyet planı krokisi





Şekil 4 Geleneksel sporlar merkezi vaziyet planı 3 boyut

MÜLKİYET VE KADASTRAL DURUM

Geleneksel sporlar merkezi yapılmak istenilen alan Antalya İli, Finike İlçesi, 423-436-438 Orman Bölmeleri ve Kale Mahallesi 14 Ada 148 Parselleri kapsamaktadır. Ancak Gerek yol bağlantılarının sağlanması gerekse imar planı üzerindeki plan fonksiyon dengesinin yapılabilmesi için planlama alanına ve Yakın Çevresini Kapsayan, Karşıyaka 549/1 Parsel , Kale 203,204 ve 205 adalar planlama alanı sınırları içerisine dahil edilmiştir.



Şekil 5: Plan Değişikliğine Konu parseller



3 MEVCUT PLAN BİLGİSİ

3.1 1/100.000 Ölçekli Çevre Düzeni Planı

Yürürlükte olan Finike Çevre Düzeni Planında söz konusu bölge Meskun Yerleşme Alanı, Gelişme Yerleşme Alanı, ve Orman Alanı, olarak planlıdır.



Şekil 6: Finike ilçesi 1/100.000 ölçekli Çevre Düzeni Planı Örneği.

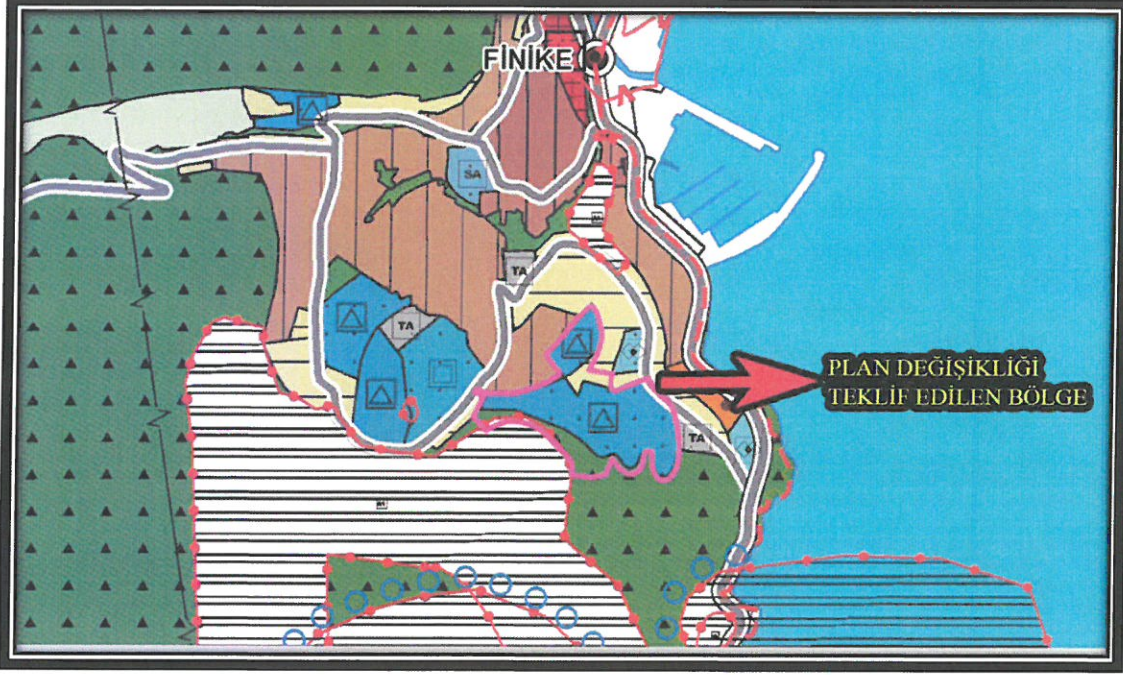
3.2 1/25.000 Ölçekli Nazım İmar Planı

Finike ilçesi 1/25000 ölçekli nazım imar planı Antalya Büyükşehir Belediyesi Meclisinin 09/03/2020 tarih ve 19 sayılı kararı ile onaylanmıştır (Şekil 7). Plan teklifi hazırlanan bölge söz konusu planda Eğitim, Kentsel Gelişme Alanı ve Orman Alanı, olarak planlıdır.

Söz konusu planın Eğitim Alanları Plan Hükmüne göre bu alanlarda “Planlı Alanlar İmar Yönetmeliğine göre işleme yapılır” şeklindedir.

Planlı alanlar tip imar yönetmeliğine göre ise “Eğitim tesisleri alanı: Okul öncesi, ilk ve orta öğretim ile yüksek öğretim hizmet vermek üzere kamuya veya gerçek veya tüzel kişilere ait; eğitim kampüsü, genel, mesleki ve teknik eğitim fonksiyonlarına ilişkin okul ve okullara hizmet veren yurt, yemekhane ve spor salonu gibi tesisler için uygulama imar planında özel veya kamu tesisi alanı olduğu belirtilmek suretiyle ayrılan alanları (Özel eğitim tesisi yapılacak alanlar belirlenmeden Millî Eğitim Bakanlığının taşra teşkilatının uygun görüşü alınır.)” şeklindedir.

Söz konusu yönetmeliğe göre eğitim tesis alanlarında spor ve eğitim alanı yapılabilmektedir.



Şekil 7: Antalya Büyükşehir Belediyesi Meclisinin 09/03/2020 tarih ve 19 sayılı kararı ile onaylanan 1/25.000 Ölçekli Nazım İmar Planı örneği.


3.3 1/5000 Ölçekli Nazım İmar Planı

Antalya Büyükşehir Belediye Meclisi'nin 09.03.2020 tarih ve 191 sayılı Kararı ile "Finike Belediyesi sınırları içerisinde, Merkez, Sahilkent, Yeşilyurt, Hasyurt ve Turunçova Mahallelerini kapsayan alanda hazırlanan 1/5000 ölçekli İlave+Revizyon Nazım İmar Planı" onaylanmıştır. Söz konusu 1/5000 ölçekli İlave+Revizyon Nazım İmar Planı 26.03.2020 24.04.2020 tarihleri arasında Büyükşehir Belediyesi İmar ve Şehircilik Dairesi Başkanlığı 1 ay süre ile askıda kalmış, askı süresi içerisinde yapılan itirazlar Antalya Büyükşehir Belediye Meclisi'nin 10.08.2020 tarih ve 414 sayılı karar ile değerlendirilmiştir,

Finike, Merkez, Sahilkent, Hasyurt, Yeşilyurt, Turunçova Mahalleleri 1/5000 ölçekli İlave+Revizyon Nazım İmar Planında yapılan maddi hataların giderilmesine ilişkin hazırlanan 1/5000 ölçekli Nazım İmar Planı değişiklikleri Antalya Büyükşehir Belediye Meclisi'nin 09.11.2020 tarihli ve 728 sayılı kararı ile kabul edilmiştir. 1/5000 ölçekli Nazım İmar Planı değişiklikleri 24.11.2020-23.12.2020 tarihleri arasında Büyükşehir Belediyesi İmar ve Şehircilik Dairesi Başkanlığı panosunda 1 ay süre ile askıda kalmış, 1/5000 ölçekli Nazım İmar Planı değişikliklerine askı süresi içerisinde itiraz olmuştur. 1/5000 ölçekli İlave+Revizyon

Nazım İmar Planı değişikliğine askı süresi içerisinde yapılan itirazlar, Antalya Büyükşehir Belediye Meclisi'nin 08.02.2021 tarihli ve 92 sayılı kararı ile ret edilmiştir.

Söz konusu planda plan değişikliği hazırlanan bölge Park, Rekreasyon Alanı, Eğitim Tesis Alanı ve İbadet Alanı olarak planlıdır.

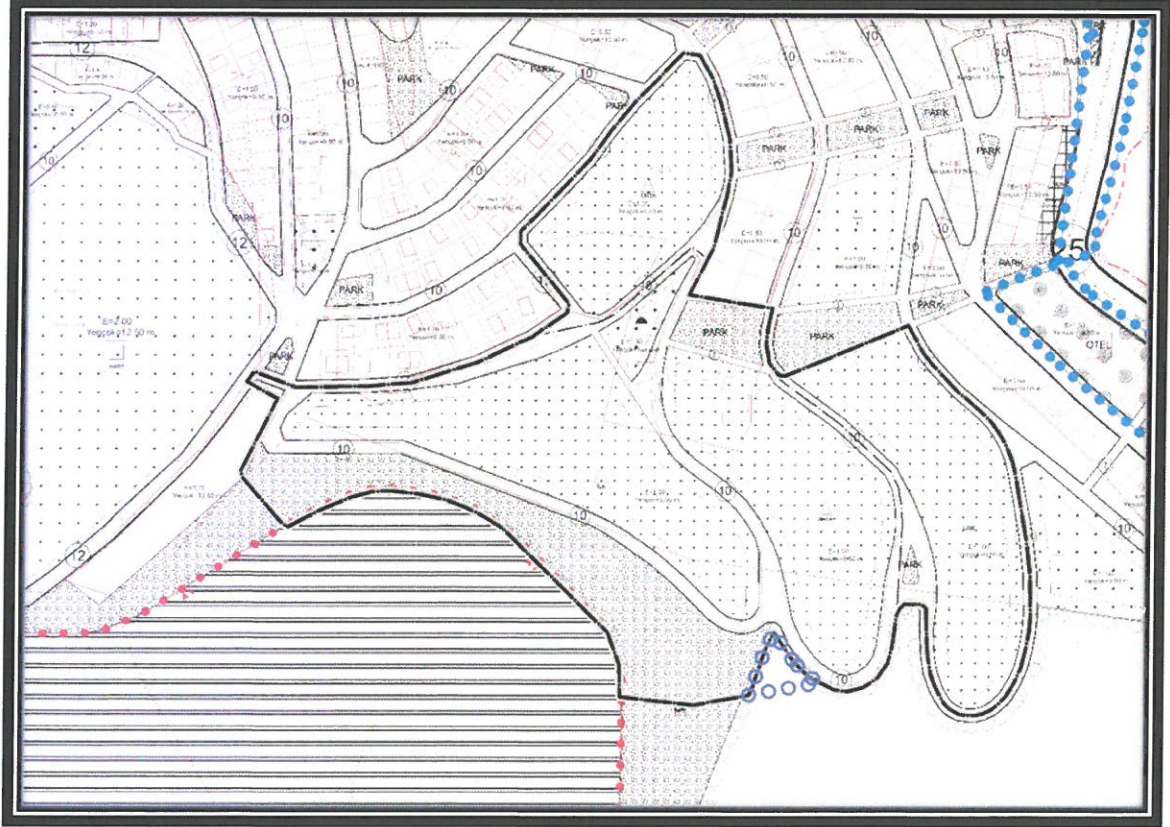


Şekil 8: Antalya Büyükşehir Belediye Meclisi'nin 09.03.2020 tarih ve 191 sayılı Kararı ile onaylanan, ve çeşitli meclis kararları ile değişiklik yapılmış 1/5000 Ölçekli Nazım İmar Planı Örneği.

3.4 1/1000 UYGULAMA İMAR PLANI

Finike Belediye Meclisi'nin 06.08.2020 tarih ve 49 sayılı kararı ile uygun bulunan, Merkez, Sahilkent, Hasyurt, Yeşilyurt ve Turunçova Mahallelerini kapsayan alanda hazırlanan 1/1000 ölçekli İlave+Revizyon Uygulama İmar Planı Antalya Büyükşehir Belediye Meclisi'nin 11.01.2021 tarihli toplantısında görüşülmüş ve 20 sayılı Karar ile kabul edilmiştir. Söz konusu 1/1000 ölçekli İlave + Revizyon Uygulama İmar Planı 25.01.2021–25.02.2021 tarihleri arasında Finike Belediyesinde 1 ay süre ile askıda kalmıştır. 1/1000 ölçekli İlave + Revizyon Uygulama İmar Planına askı süresi içerisinde yapılan itirazlar Finike Belediye Meclisininin 07.04.2021 tarihli ve 34 sayılı kararı ile kısmen kabul kısmen ret edilerek Antalya Büyükşehir Belediyesine iletilmiş, Antalya Büyükşehir Belediye Meclisininin 08.07.2021 tarih ve 521 sayılı kararı ile kısmen kabul kısmen reddedilmiştir.

Söz Konusu Planda planlama konusu alan, Rekreasyon Alanı, İlk Okul Alanı, Lise Alanı, Park Alanı ve Cami Alanı olarak planlıdır.



4 KURUM GÖRÜŞLERİ

4.1 İl Millî Eğitim Müdürlüğü

Plan değişikliği yapılan bölgede İlkokul ,Ortaokul, ve lise planlı bölgeler yer aldığından dolayı millî eğitim müdürlüğüne görüş sorulmuştur. Millî Eğitim Bakanlığı, İnşaat ve Emlak Genel Müdürlüğü'nün 21/01/2022 tarih ve 848689 sayılı yazısı ile Finike ilçesinde yapılan bölgesel revizyon planının açıklama raporuna göre öngörülen projeksiyon nüfus sonucunda mekânsal planlar yapım yönetmeliği standartlarına göre Ortaokul Alanı 20.867 m2 lise alanı ise 21.770 m2 fazla olduğu tesbit edildiği belirtilmiştir. Plan değişikliği sonucunda oluşacak fonksiyon grupları arasındaki dengenin sağlanması halinde bir hazırlanacak olan plan değişikliğinin sakıncası olmadığı belirtilmiştir.(Ek: 1)

4.2 Orman Genel Müdürlüğü

Plan değişikliği hazırlanan bölgenin orman sınırları içerisinde kalan kısmı için Tarım ve Orman Bakanlığı, Orman Genel Müdürlüğü, İzin İrtifak Dairesi Başkanlığına görüş ve ön izin talebinde bulunulmuştur. Kurum 28/10/2021 tarih ve 2584336 sayılı yazısı ile ön izin oluru alınmıştır.(Ek: 2)

4.3 Antalya Kültür Varlıklarını Koruma

Plan değişikliği yapılan bölgenin güney sınırı olan 3.derece Arkeolojik sit alan sınırı Antalya Kültür Varlıklarını Koruma Kurulunun' 12/11/2021 tarih ve 13079 sayılı kararı sınırları esas alınmıştır.(Ek: 3)

5 PLAN DEĞİŞİKLİKLERİ

Plan amaç kısmında vaziyet planı ve içeriği yer alan spor kompleksinin yapılabilmesi için mekânsal planlar yapım tekniğine uygun olarak bölgede fonksiyon ve ulaşım Bağlantısı değişikliği ihtiyaç duyulması sebebi ile bu plan değişikliği hazırlanmıştır.

5.1 1/5000 ÖLÇEKLİ NAZİM İMAR PLANI DEĞİŞİKLİĞİ

Hazırlanan plan değişikliği ile Millî Eğitim Bakanlığı, İnşaat ve Emlak Genel Müdürlüğü'nün 21/01/2022 tarih ve 848689 sayılı yazısında talep etmiş olduğu eğitim alanları fonksiyon dengelemesi yapılması amacı planlama alanı içerisinde yer alan ibadet alanı, park alanlarında ve ulaşım bağlantılarında geometrik plan düzenlemeler yapılmıştır ve spor kompleksi yapılabilmesi için rekreasyon alanı olarak planlı bölge ve Eğitim Alanı olarak Planlı Bölge Açık Spor Tesisi Alanı olarak planlanmıştır.

Ayrıca Herne kadar Plan onama sınırları içerisinde yer almasada Plan değişikliği yapılan bölgenin güney sınırı olan ve Antalya Kültür Varlıklarını Koruma Kurulunun 12/11/2021 tarih



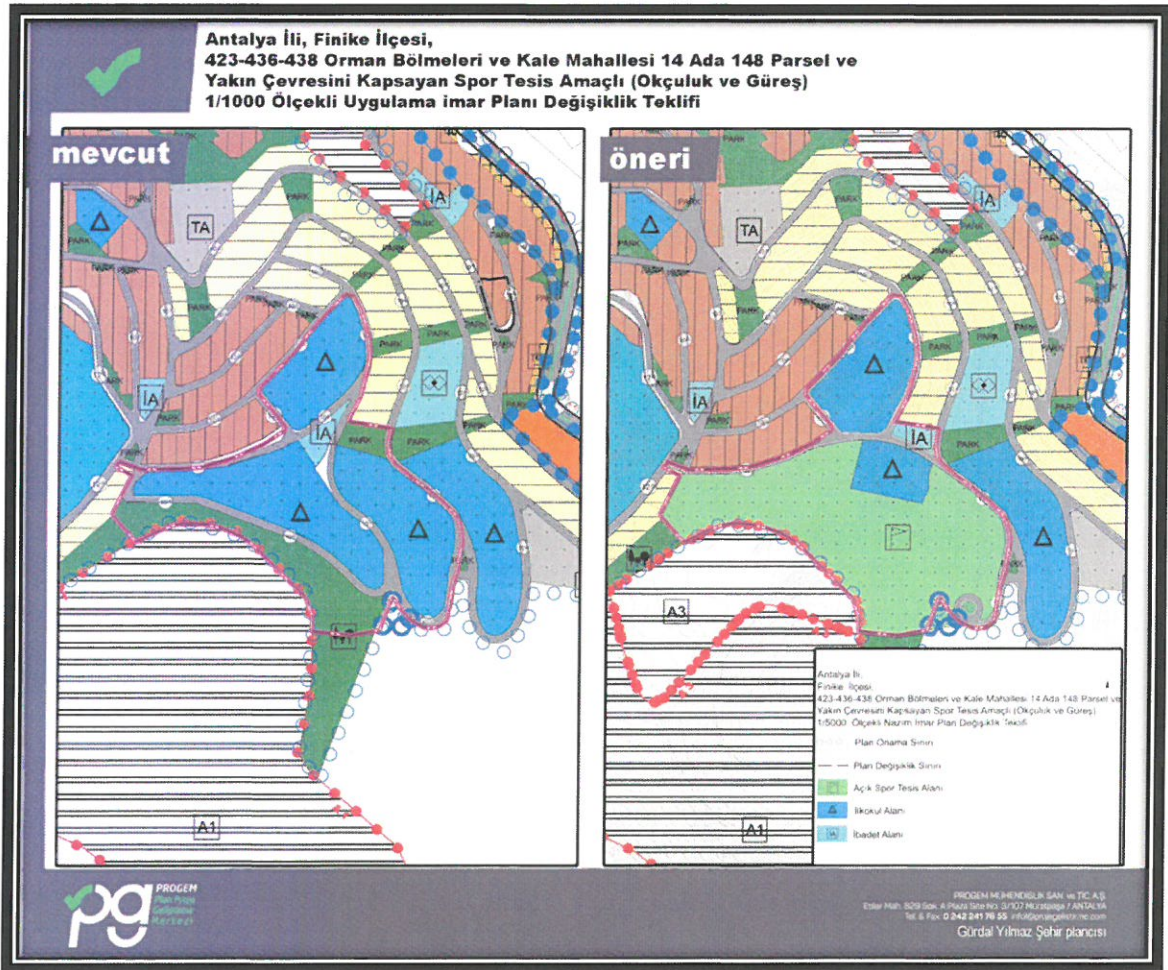
ve 13079 sayılı kararı ilan sit derecesi statüsü değiştirilen sit alanı sınırı paftasına Bilgi amaçlı olarak 3.derece Arkeolojik sit alanı olarak işlenmiştir. Alan güneyinde yer alan planlı alana sınır olan ve tahsisli alan sınırları içerisinde kalan yaklaşık 1000 m² bölge ile aynı arazi yapısı ve özelliklerine sahip bölge planlama alanına dahil edilerek plan onama sınırı içine alınarak Açık Spor tesis Alanı olarak planlanmıştır.

5.1.1 1/5000 Ölçekli Nazım İmar Planı Hükümleri;

Açık Spor Tesis Alanı; Spor eğitim amaçlı açık ve kapalı tesisler ve bu tesislere hizmet veren; konaklamalı sosyal tesisler, ibadet ve ticari fonksiyonlar yer alabilir.

Yapılaşma koşulları ve Alt ölçek plan ve belediyesine onaylattırılacak vaziyet planı doğrultusunda yapılacaktır.


Burada yer almayan hükümlerde Meri Finike ilçesi 1/5000 ölçekli Nazım İmar Planı Hükümleri ve ilgili yönetmelikler geçerlidir.



Şekil 9: Finike İlçesi, 423-436-438 Orman Bölmeleri ve Kale Mahallesi 14 Ada 148 Parsel ve Yakın Çevresini Kapsayan Spor Tesis Amaçlı (Okçuluk ve Güreş) 1/5000 Ölçekli Nazım İmar Planı Değişikliği Mevcut-Öneri Gösterim Paftası.

EKLER

Ek: 1 Millî Eğitim Bakanlığı, İnşaat ve Emlak Genel Müdürlüğü'nün 21/01/2022 tarih ve 848689 sayılı yazısı.

	<p>T.C. MİLLÎ EĞİTİM BAKANLIĞI İnşaat ve Emlak Genel Müdürlüğü</p>
Sayı : E-38473911-754-41848689	21.01.2022
Konu : Antalya İli Finike İlçesi Kale Mah. 14 Ada 148 Parsel Hk.	
ANTALYA VALİLİĞİNE (İl Millî Eğitim Müdürlüğü)	
İlgi: a) 12.01.2022 tarih ve 41142662 sayılı yazımız. b) 30.12.2021 tarih ve 40193561 sayılı yazımız. c) 23.12.2021 tarih ve 39678266 sayılı yazımız.	
İlgi (c) yazı ile; Antalya ili Finike ilçesi Kale Mahallesi 14 ada 148 parselin de bulunduğu 71.560,33 m ² 'lik alanda yapılacak plan değişikliği hakkında Genel Müdürlüğümüz görüşü talep edilmektedir.	
MEBCBS arayüzünde yapılan inceleme sonucunda; söz konusu alanın 26.001,23 m ² 'lik kısmının "Temel Eğitim Alanı" fonksiyonunda, 21.216,21 m ² 'lik kısmının ise "Ortöğretim Tesis Alanı" fonksiyonunda kaldığı tespit edilmiştir.	
İlgi (a) yazı ekinde ilgili Belediyesi tarafından Finike ilçesinde yapılan bölgesel revizyona ilişkin plan açıklama raporu gönderilmiştir. Söz konusu rapor incelendiğinde öngörülen projeksiyon nüfus sonucunda Mekansal Planlar Yapım Yönetmeliği Standartlarına (Ek-2 Tablo) göre hesaplanan anaokulu alanı için önerilen alanın 6.438 m ² , ortaokul alanı için 20.867 m ² ve lise alanı için ise 21.770 m ² fazla ayrıldığı, ilkokul alanı için olması gereken ile öneri planın aynı alan büyüklüğüne sahip olduğu görülmektedir.	
Mekansal Planlar Yapım Yönetmeliği Standartları Ek-2 tablosuna göre hesaplanan eğitim alanları değerlendirildiğinde; söz konusu plan değişikliği ile toplamda 47.217,44 m ² 'lik eğitim alanının "Spor Tesis Alanı" olarak planlanması sonucunda sosyal donatı dengesinin bozulmayacağı değerlendirilmektedir. Ancak "Temel Eğitim Tesis Alanı" fonksiyonunun plandan çıkarılması ile öngörülen nüfusa göre ayrılması gereken ilkokul alanında azalma oluşacaktır.	
Bu kapsamda; plan değişikliği sonucunda oluşacak eğitim fonksiyonu grupları arasındaki dengenin ilgili belediyesince düzenlemesi durumunda plan değişikliğinde Genel Müdürlüğümüze sakinca görülmektedir.	
Bilgilerinizi ve gereğini rica ederim.	
Umut GÜR Bakan a. Genel Müdür	
Bu belge güvenli elektronik imza ile imzalanmıştır.	
Adres : Gazeteci Yazar Muammer Yasar Bostancı Cad. M.E.B. Besevler	Belge Doğrulama Adresi : https://www.turkiye.gov.tr/meb-ebys
Kampüsü : B Blok Beşevler-Yenimahalle-ANKARA	Belgi için Zeynep Taçoğlu
Telefon No : (0312) 413 31 28	Unvan : Mühendis
E-Posta : zeynep.tacoglu@meb.gov.tr	İnternet Adresi : www.igim.meb.gov.tr
Kim Adresi : mebi@ulkep.tr	Faks : (0312) 213 83 46

T.C.
KÜLTÜR VE TURİZM BAKANLIĞI
ANTALYA KÜLTÜR VARLIKLARINI KORUMA BÖLGE KURULU
KARAR

Toplantı Tarihi ve No.:12.11.2021/358
Karar Tarihi ve No. :12.11.2021/13079

Toplantı Yeri
ANTALYA

Antalya İli, Finike İlçesi, Boldağ, Karşıyaka ve Kale Mahalleleri sınırları içerisinde, kısmen doğal sit alanında yer alan, Antalya Kültür Varlıklarını Koruma Bölge Kurulunun 07.11.2016 tarih ve 5491 sayılı kararıyla sınırı son şeklini alan I. Derece Arkeolojik Sit Alanı sınırının yeniden değerlendirilmesi talebine ilişkin Antalya Gençlik ve Spor İl Müdürlüğünün 22.10.2021 tarih ve 1225721 sayılı yazısı ve ekleri, Antalya Kültür Varlıklarını Koruma Bölge Kurulu Müdürlüğünün 05.11.2021 tarih ve 1031921 kayıt numaralı uzman raporu okundu, ekleri ve dosyası incelendi, yapılan görüşmeler sonucunda;

Antalya İli, Finike İlçesi, Boldağ, Karşıyaka ve Kale Mahalleleri sınırları içerisinde, kısmen doğal sit alanında yer alan, Kurulumuzun 07.11.2016 tarih ve 5491 sayılı kararıyla sınırı son şeklini alan I. Derece Arkeolojik Sit Alanında arkeolojik kalıntıların yoğunluğunun Üç Tepeler olarak adlandırılan tepenin üzerinde olduğu, eteklere doğru indikçe kalıntıların azaldığı, tepenin düzlük olan kuzeydoğusunda, yüzeyinde yoğun olmasa da az sayıda seramik kalıntılarının yayılım gösterdiği Kurulumuza sunulan bilgi ve belgelerden anlaşıldığından, sit sınırının, kararımız eki 1/25000 ölçekli haritada gösterildiği şekilde I. ve III Derece Arkeolojik Sit Alanı olarak yeniden düzenlenmesinin uygun bulunduğu (olumlu),

Sit Alanında tamamen ya da kısmen kalan taşınmazların ilgili Kadastro Müdürlüğünce Kurul Müdürlüğüne bildirilmesine, bu işlem sonrasında taşınmazların tapu kayıtlarına tamamen yada kısmen ve hangi sit alanında kaldığına dair ilgili şerhlerin konulmasının sağlanmasına,

Sit alanı içerisinde Koruma Yüksek Kurulunun arkeolojik sit alanlarına yönelik ilke kararlarının geçerli olduğuna, can ve mal güvenliğinin sağlanması, kaçak kazıların önlenmesi amacıyla gerekli güvenlik önlemlerinin ilgili kurumlar ve mahalli kolluk kuvvetlerince alınmasına,

2863 sayılı yasanın 17. maddesi gereği sit alanında her ölçekteki plan uygulamasının durdurulmasına, 2863 sayılı Yasının 17. maddesi gereği geçiş dönemi koruma esasları ve kullanma şartlarının belirlenmesine ilişkin çalışmanın Antalya Kültür Varlıklarını Koruma Bölge Kurulu Müdürlüğünce hazırlanarak Kurulumuza iletilmesine karar verildi.

BAŞKAN
Prof.Dr. Osman ERAVŞAR
İMZA



Finike GÜL
Bölge Kurulu Müdürü V.

BAŞKAN YARDIMCISI
Prof.Dr. H.Sabri ALANYALI
(BULUNMADI)

Üye
Mesut BAYAT
İMZA

Üye
İlhan KAYMAZ
İMZA

Üye
İbrahim ÖNER
İMZA

Üye
Belgin ŞAHİN
İMZA

Üye
Yaşar PARLAYÜKSEL
Ant.Büyükşehir Bld.Tem.
İMZA

Üye
Adem ÖZKENT
Finike Bld. Tem.
(KARŞI OY)

Üye
Mustafa DEMİREL
Antalya Müze Md.
İMZA

Üye
Nadir SARIKAYA
Orman Bölge Md.Tem.
İMZA

Üye
Erdem SATILMIŞ
Çevre ve Şehircilik Md.Tem.
İMZA

Antalya İli, Finike İlçesi, 423-436-438 Orman Bölmeleri ve
Kale Mahallesi 14 Ada 148 Parsel ve Yakın Çevresini Kapsayan
Spor Tesis Amaçlı (Okçuluk ve Güreş) 1/5000 Ölçekli İlave Revizyon Nazım İmar Planı
Plan Açıklama Raporu

