



T.C.
ANTALYA BÜYÜKŞEHİR BELEDİYE BAŞKANLIĞI
İmar ve Şehircilik Dairesi Başkanlığı



78

Sayı : E-90852262-105.03-121335
Konu : Kepez, Şelale Mah, 1145 Ada Kuzeyi UİP Değ.

02.02.2022

BAŞKANLIK MAKAMINA

Kepez Belediye Meclisinin 06.01.2022 tarih ve 12 sayılı kararı ile uygun bulunan, Şelale Mahallesi 1145 ada kuzeyinde bulunan Park Alanında Trafo Alanı ayrılmasına ilişkin 1/1000 ölçekli Uygulama İmar Planı değişikliğinin incelenerek, karara bağlanmak üzere **Büyükşehir Belediye Meclisine havalesini arz ederim.**

Hüsamettin ELMAS
İmar ve Şehircilik Dairesi Başkanı

Uygun görüşle arz ederim.
Tuncay SARIHAN
Genel Sekreter Yardımcısı

BÜYÜKŞEHİR BELEDİYE MECLİSİNE
Av.Cansel TUNCER
Başkan a.
Genel Sekreter

Ek: - İlçe Belediye Meclis Kararı. - 1/1000 ölç. UİP. değ.- Plan Açıklama Raporu, Kurum Görüşü

Bu belge, güvenli elektronik imza ile imzalanmıştır.

Doğrulama Kodu: //1LpN-Q4L42c-hOjxn2-4gWaW1-09bvruko Doğrulama Linki: <https://www.turkiye.gov.tr/icisleri-belediye-ebvs>

Yüksekalan Mahallesi Adnan Menderes Bulvarı No:20 07310 Muratpaşa/Antalya
Telefon No: (242)249 50 00 Faks No: (242)249 52 75
e-Posta: info@antalya.bel.tr İnternet Adresi: <https://www.antalya.bel.tr>
Kep Adresi: abb@hs01.kep.tr

Bilgi için: Melike ÜRE
Şehir Plancısı
Telefon No:





T.C.
KEPEZ BELEDİYESİ
MECLİS KARARI

Toplantı Yılı	2022		
Toplantı Ayı	01 / OCAK		
Toplantı Tarihi ve Günü	06-01-2022 / Perşembe		
İlgili Müdürlük	KENTSEL TASARIM MÜDÜRLÜĞÜ	Karar No	12
Evrakın Özü	İmar Planı Değişikliği	Karar Tarihi	06-01-2022

GÜNDEMİN 13. MADDESİ

Kepez Belediye Meclisinin 01.12.2021 tarih ve 290 sayılı kararı ile İmar Komisyonuna havale edilmiş olan, Şelale Mahallesi 1145 ada kuzeyinde bulunan park alanında trafo yeri ayrılmasına yönelik hazırlanan 1/1000 ölçekli uygulama imar planı değişikliği hakkındaki;

İmar Komisyonu Raporu:

Konu: Kepez İlçesi Şelale Mahallesi 1145 ada kuzeyinde bulunan park alanında trafo yeri ayrılmasına yönelik hazırlanan 1/1000 ölçekli uygulama imar planı değişikliği.

İnceleme: Kepez Belediye Meclisinin 01.12.2021 tarih ve -290 sayılı kararı ile imar komisyonuna havale edilmiş olan, Şelale Mahallesi 1145 ada kuzeyinde bulunan park alanında trafo yeri ayrılmasına yönelik hazırlanan 1/1000 ölçekli uygulama imar planı değişikliği.

Komisyon Görüşü: Komisyonumuzca yapılan inceleme neticesinde, 1/1000 ölçekli uygulama imar planı değişikliğinin uygun olduğu kanaatine varılmış olup, işbu rapor Meclise sunulmak üzere tarafımızca tanzim edilmiş ve imza altına alınmıştır.

Komisyon Üyeleri: Murat MENZILCIOĞLU, Nejat ATEŞ, Ali Baki SARICA, Ali KESİK, Adem ALKAN uygun imzalı olup;

Yapılan müzakereler sonucunda **İmar Komisyonu** raporu doğrultusunda konu oylamaya sunulmuştur.

K A R A R :

5393 Sayılı Belediye Kanununun 18. maddesinin (u) bendindeki *“İmar planlarına uygun şekilde hazırlanmış belediye imar programlarını görüşerek kabul etmek Belediye Meclisinin görev ve yetkilerindedir.”* hükmüne istinaden; Şelale Mahallesi 1145 ada kuzeyinde bulunan park alanında trafo yeri ayrılmasına yönelik hazırlanan 1/1000 ölçekli uygulama imar planı değişikliğinin **kabulüne** ve konunun **İmar Komisyonundan** geldiği şekli ile uygun bulunduğuna **oy birliği** ile karar verildi.

Hakan TÜTÜNGÜ
Kepez Belediye Başkanı

Süleyman ACAR
Divan Katibi

Mekin Arslan BAŞAK
Divan Katibi

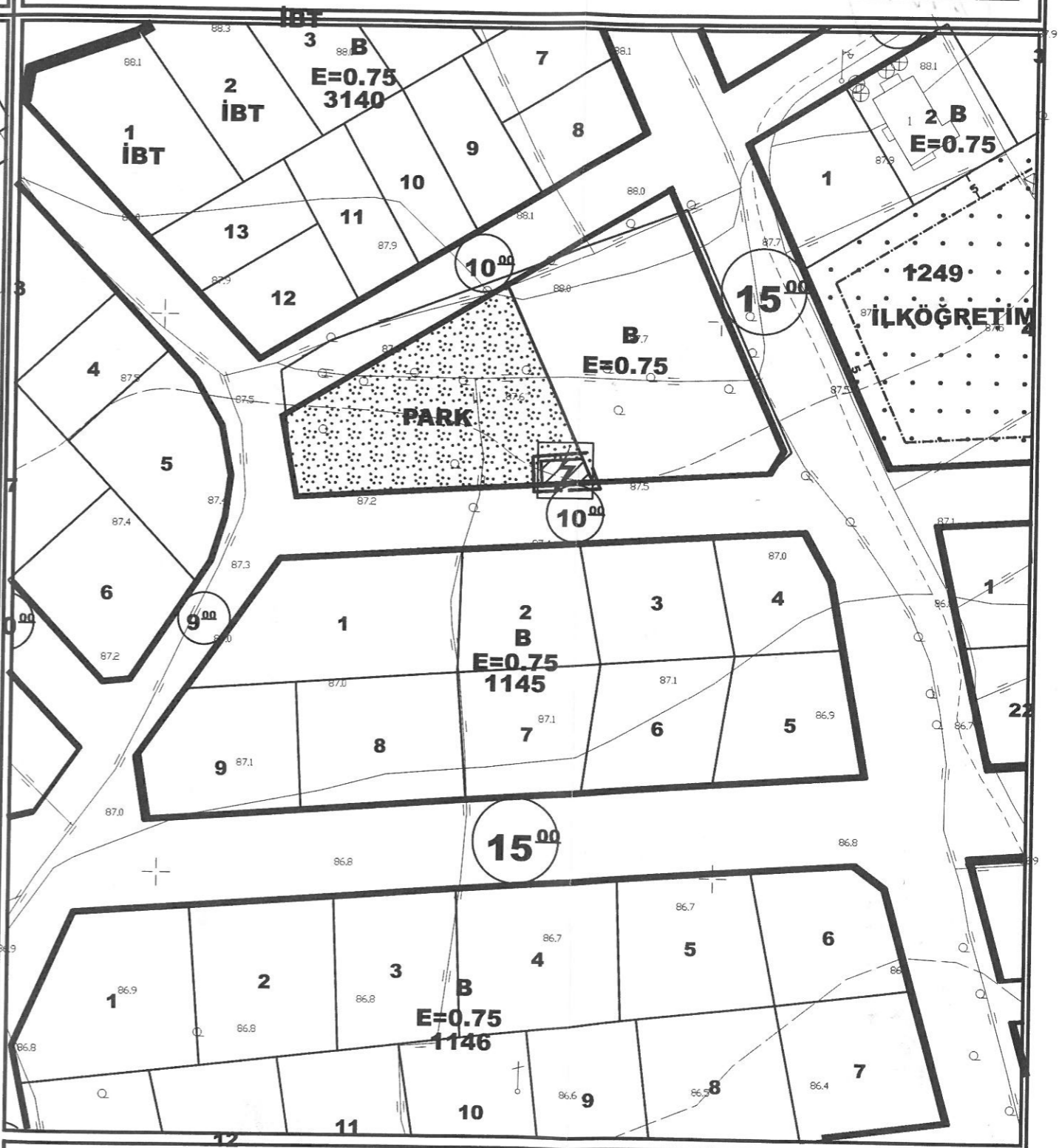


KEPEZ BELEDİYESİ
MAHALLE:ŞELE
ADA/PARSEL NO:1145 ADA KUZEYİ PARK ALANI
PAFTA NO:025A 05C 1B
MEVCUT PLAN

UYGULAMA İMAR PLANI DEĞİŞİKLİĞİ
ÖLÇEK: 1/1000
KONU: Akdeniz Dağıtım A.Ş. talebi üzerine trafo alanı planlanması



ÖNERİ PLAN



PLAN DEĞİŞİKLİĞİ
ONAMA SINIRI

TRAFO ALANI

PLAN NOTU:
1-PLAN ÜZERİNDE BELİRTİLMİYEN HUSUSLARDA 3194 SAYILI İMAR KANUNU VE İLGİLİ YÖNETMELİK HÜKÜMLERİ GEÇERLİDİR.

**ANTALYA İLİ, KEPEZ İLÇESİ, ŞELELE MAHALLESİ
1145 ADA KUZEYİNDE BULUNAN PARK ALANINDA
TRAFO YERİ AYRILMASINA YÖNELİK
1/1000 ÖLÇEKLİ UYGULAMA İMAR PLANI DEĞİŞİKLİĞİ
PLAN AÇIKLAMA RAPORU**

1.PLANLAMA ALANININ GENEL TANIMI

Antalya İli, Kepez İlçesi sınırları içerisinde Şelale mahallesi O25A 05C 1B paftalarında 1145 ada kuzeyinde bulunan park alanında trafo alanı planlanması amacı ile 1/1000 ölçekli Uygulama İmar Planı Değişikliği hazırlanmıştır.



Şekil 1. Hava Fotoğrafı

2.PLANLAMAMANIN AMAÇ VE KAPSAMI

Kepez İlçesi Kütükçü Mahallesi, Duacılar Mahallesi, Sütçüler Mahallesi ve Göçerler Mahallesinin birleşmesi ile oluşan 2009 yılında 5747 sayılı yasa kapsamında Varsak ile birleştirilerek Kepez İlçesi Kurulmuş ve merkez ilçe olarak yerini almıştır.

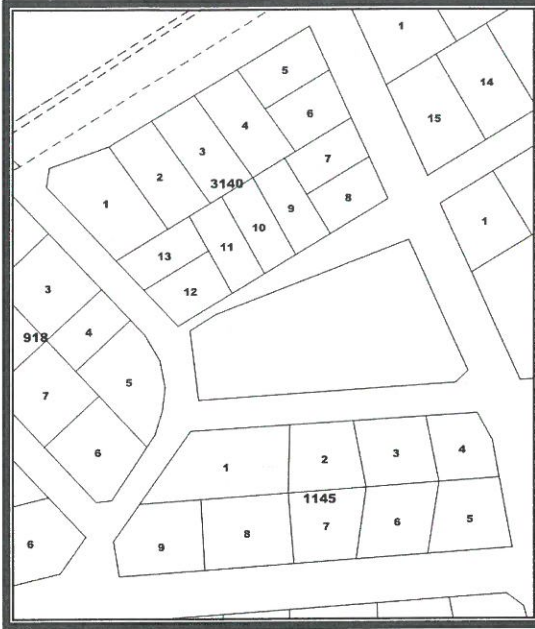
Kepez ilçesi doğusunda Aksu İlçesi, güneyinde Muratpaşa İlçesi, güney batısında Konyaaltı İlçesi, kuzey ve kuzey batısında Döşemealtı ilçelerine komşu olup 68 mahallesi bulunan Antalya İline bağlı merkez ilçelerden bir tanesidir. Güney sınırı halk arasında Çevre Yolu olarak bilinen Gazi Bulvarı ve Çakırlar yolu ile başlamakta olup kuzey il sınırına kadar devam eder

Mülki alanı 397.869 dekar olan Kepez İlçesinin 2020 yılı TÜİK verilerine göre nüfusu 574.183 kişidir. Plan çalışması yapılan alanın onaylı 1/5000 ölçekli Nazım ve 1/1000 Uygulama İmar Planları bulunmaktadır.

Enerji Piyasası Düzenleme Kurumundan Kamu yararı kararı ve Enerji Tabii Kaynaklar Bakanlığından olur alınabilmesi ayrıca bu olur ile TEDAŞ Genel Müdürlüğünün kamulaştırmaya başlaması için imar planlarında trafo alanlarının işlenmiş olması gerekmektedir. Bu sebepten Akdeniz Elektrik Dağıtım A.Ş.'nin talebi ile 1/1000 ölçekli uygulama imar plan değişikliği hazırlanmıştır.

3. BUGÜNKÜ ARAZİ KULLANIMI, KADASTRAL DURUM VE MEVCUT PLAN KARARLARI

Plan değişikliği yapılan 1145 ada kuzeyi park alanı 1.347 metrekaredir.

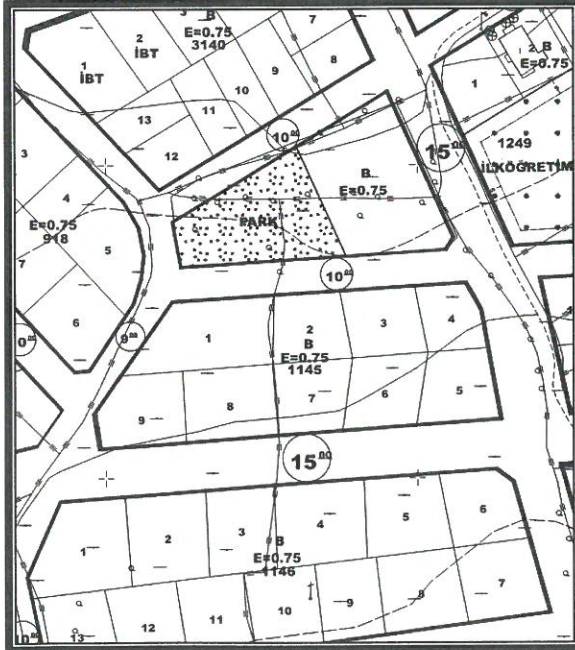


Şekil 2. Parselasyon Planı

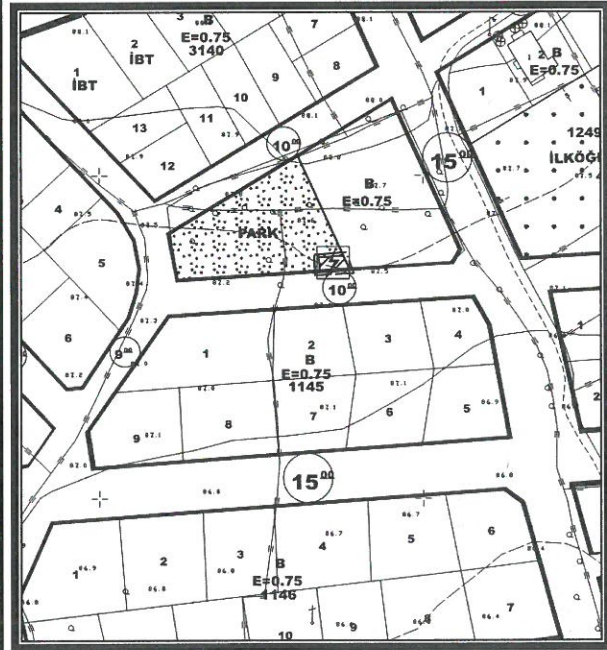
3. PLANLAMA KARARLARI

Trafo alanı planlanmasına yönelik hazırlanan 1/1000 ölçekli uygulama imar planının mevcut durumunu incelediğimizde park alanıdır.

Planlama çalışması yapılan alanda Enerji Piyasası Düzenleme Kurumundan Kamu yararı kararı ve Enerji Tabii Kaynaklar Bakanlığında olur alınabilmesi ayrıca bu olur ile TEDAŞ Genel Müdürlüğünün kamulaştırmaya başlaması için imar planlarında trafo alanlarının işlenmiş olması gerekliliğinden 45m² büyüklüğünde trafo alanı planlanması amacı ile 1/1000 ölçekli Uygulama İmar Planı Değişikliği hazırlanmıştır.



Şekil 3. Mevcut 1/1000 ölçekli Uygulama İmar Planı



Şekil 4. Öneri 1/1000 ölçekli Uygulama İmar Planı

Detay
Planlama

Mimarlık Mühendislik Hiz. İnş.Tur. Tic. Ltd. Şti.
Elmalı Mah. 23.Sk. Düriye Bilecik İşh. Kat: 1 No: 42
Tel.&Fax: 0.242. 247 50 11 Miratpaşa / ANTALYA
Anl. Kurumlar Y. 451 011 8452

Saade NARİN
Şehir Plancısı (İ.Ü.)
Oda Sic. No: 2021

Ö.Sefa ERDAL
Şehir Plancısı
Yeterlilik Karne Grubu (A)
Dip No: 11991 ÖBTÜ 79
Oda Sicil No: 315

**AKDENİZ
ELEKTRİK
DAĞITIM**

"enerjimizle yanınızdayız"



Tesis Müdürlüğü
İnşaat ve Kamulaştırma Yöneticiliği

Sayı : --
Konu: Plan değişikliği hk.

KEPEZ BELEDİYESİ

İMAR VE ŞEHİRCİLİK MÜDÜRLÜĞÜ

Teomanpaşa, Yeşirmak Caddesi No:4, 07320 Kepez/Antalya

Antalya İli, Kepez İlçesi sınırları içerisinde Şelale mahallesi mahallesi O25A 05C 1B paftasında 1145 ada kuzeyinde bulunan park alanında trafo alanı ayrılması amacı ile 1/1000 ölçekli Uygulama İmar Planı Değişikliği hazırlanmıştır.

Hazırlanan 1/1000 ölçekli Uygulama İmar Planı değişikliği dosyasının belediye meclisiniz tarafından görüşülerek karara bağlanması hususunda;

Gereğini arz ederiz.

E-İmzalıdır
T.Nazmi ERBİL
Proje ve Planlama Müdürü

E-İmzalıdır
Serkan Kükrek
Yatırım Direktörü

EKLER :
Öneri dosya

Ekleri Zilden teslim aldım

EMİ BÜŞEFA UYGUN
ANTALYA KEPEZ BELEDİYESİ
Şehir ve Bölge Plancısı
Oda Sicil No: 5822

KİŞİYE ÖZEL

Evrak Doğrulama İçin : <https://belgedogrulama.akdenizedas.com.tr/enVision.Sorgula.dagitim/belgedogrulama.aspx?eD=BSPKU4NYHE>
Evrak Pin Kodu : 30492

Göksu Mah. Serik Cad. No:15 Kepez/ ANTALYA
K urumlar V.D.:0210470544

Web sitesi: www.akdenizedas.com.tr

Ayrıntılı bilgi için irtibat :Özgür EKİNCİ
Ayrıntılı bilgi için e-
posta:ozgur.ekinci@akdenizedas.com.tr
Telefon: (0.242) 339 55 55 Fax: (0.242) 339 55 82