



ANTALYA BÜYÜKŞEHİR BELEDİYESİ
İMAR VE BAYINDIRLIK KOMİSYONU RAPORU

Tarih:25.07.2023

BİRİM	İMAR VE ŞEHİRCİLİK DAİRESİ BAŞKANLIĞI
TALEP SAHİBİ	FİNİKE BELEDİYESİ
MECLİS TOPLANTISININ TARİHİ VE GÜNDEM MADDESİ	Büyükşehir Belediye Meclisinin 10.07.2023 tarihli toplantısında gündemin 59. maddesinde görüşülerek İmar ve Bayındırlık Komisyonuna havale edilmiştir.
TALEP KONUSU	Antalya Kültür Varlıklarını Koruma Bölge Kurulunun 27.07.2022 tarih ve 14266 sayılı kararı ile Finike Belediye Meclisinin 05.06.2023 tarih ve 56 sayılı kararıyla uygun bulunan; Turunçova Mahallesi 344 Ada 8 Parselin Koruma Alanı ve çevresine ilişkin 1/1000 ölçekli Uygulama İmar Planı Değişikliği.
KOMİSYON RAPORU:	Antalya Kültür Varlıklarını Koruma Bölge Kurulunun 27.07.2022 tarih ve 14266 sayılı kararı ile Finike Belediye Meclisinin 05.06.2023 tarih ve 56 sayılı kararıyla uygun bulunan; Turunçova Mahallesi 344 Ada 8 Parselin Koruma Alanı ve çevresine ilişkin 1/1000 ölçekli Uygulama İmar Planı Değişikliği Komisyonumuzca incelenmiş, Belediyesinden geldiği şekliyle uygun olduğu görüşüne varılmıştır. Komisyon Raporu imza altına alınarak, Meclisin takdirine sunulmuştur.

Mithat ARAS
İmar Kom. Başkanı

Metin ALTUNBAS
İmar Kom. Üyesi

Zekeriya ALTUN
İmar Kom. Üyesi

Hasan Ali ACAR
İmar Kom. Üyesi

Hasan Can KAMBUROĞLU
İmar Kom. Üyesi

Hasan Cumhur GÖNCÜ
İmar Kom. Üyesi

Mehmet Ali KIRIŞ
İmar Kom. Üyesi

Yusuf KARAMANCI
İmar Kom. Üyesi

Selçuk SENİRLİ
İmar Kom. Üyesi

Toplantıya Katılmadı.

Toplantıya Katılmadı.

T.C.
KÜLTÜR VE TURİZM BAKANLIĞI
ANTALYA KÜLTÜR VARLIKLARINI KORUMA BÖLGE KURULU
KARAR

Toplantı Tarihi ve No.:27.07.2022/388
Karar Tarihi ve No. :27.07.2022/14266

Toplantı Yeri
ANTALYA

Antalya İli, Finike İlçesi, Turunçova Mahallesi, Antalya Kültür Varlıklarını Koruma Bölge Kurulunun 30.03.2015 tarih ve 3583 sayılı kararıyla tescil edilen ve koruma alanı belirlenen, Antalya Kültür Varlıklarını Koruma Bölge Kurulunun 12.05.2022 tarih ve 13921 sayılı kararıyla koruma alanı paftası güncellenen, özel mülkiyetteki, 344 ada 8 parselde yer alan tescilli yapı ile koruma alanı sınırının planlara işlenmesine yönelik Finike Belediye Başkanlığı İmar ve Şehircilik Müdürlüğünün 05.07.2022 tarih ve 10926 sayılı yazısı, Antalya Kültür Varlıklarını Koruma Bölge Kurulu Müdürlüğünün 25.07.2022 tarih ve 15151958 kayıt numaralı uzman raporu okundu, ekleri ve dosyası incelendi, yapılan görüşmeler sonucunda;

Antalya İli, Finike İlçesi, Turunçova Mahallesi, Kurulumuzun 30.03.2015 tarih ve 3583 sayılı kararıyla tescil edilen ve koruma alanı belirlenen, 12.05.2022 tarih ve 13921 sayılı kararıyla koruma alanı paftası güncellenen, özel mülkiyetteki, 344 ada 8 parselde yer alan tescilli yapı ile koruma alanı sınırının planlara işlenmesine yönelik sunulan kararımız eki 1/5000 Nazım ve 1/1000 ölçekli Uygulama İmar Planı değişikliğinin, planda tescilli sivil mimarlık örneği yapı ile koruma alanındaki diğer parsellerdeki yapılaşmalara ilişkin gerekli plan hükümleri oluşturulduğu anlaşıldığından uygun bulunduğu (olumlu),

1/5000 Nazım ve 1/1000 ölçekli Uygulama İmar Planı değişikliğinin ilgili Belediye Meclislerince onaylanması ve askı sürecine ilişkin bilgi ve belgelerin Koruma Bölge Kurulu Müdürlüğüne iletilmesine karar verildi.



Merve GÜL
Bölge Kurulu Müdür V.

BAŞKAN
Prof.Dr. Osman ERAVŞAR
İMZA

BAŞKAN YARDIMCISI
Prof.Dr. H.Sabri ALANYALI
İMZA

Üye
Mesut BAYAT
İMZA

Üye
İlhan KAYMAZ
İMZA

Üye
İbrahim ÖNER
İMZA

Üye
Belgin ŞAHİN
İMZA

Üye
Bekir Cenap ALTIPARMAK
İMZA



Üye
Serkan ÖZDEMİR
Ant.Büyükşehir Bld.Tem.
İMZA

Üye
Finike Bld. Tem.
(BULUNMADI)

Üye

Üye

T.C.
FİNİKE BELEDİYE BAŞKANLIĞI
MECLİS KARARI

	Meclis Başkanı : Mustafa GEYİKÇİ Meclis Katibi : Arif ERTUĞ Meclis Katibi : İsmail ŞENTÜRK	<u>Karar Tarihi</u> 05.06.2023
		<u>Karar No</u> 56
KARAR KONUSU	İlçemiz, Turunçova Mahallesi 344 ada 8 nolu parselin koruma alan sınırlarının imar planlarına işlenmesine ilişkin 1/1000 ölçekli Uygulama İmar Planı Değişikliği hakkında karar.	
MÜDÜRLÜĞÜ	İmar ve Şehircilik Müdürlüğü	
Meclisin 05.06.2023 Pazartesi günü saat 14:30'da yaptığı 2023 dönemi 7. Toplantısının 1. Birleşiminin 1. Oturumunda alınan 2023-56 sayılı karardır.		
GÜNDEMİN 4. MADDESİ		
<p>06.10.2022 tarihli meclis toplantısında gündemin 6. maddesinde görüşülerek, İmar Komisyonuna havale edilen, İlçemiz, Turunçova Mahallesi 344 ada 8 nolu parselin koruma alan sınırlarının imar planlarına işlenmesi ile ilgili 1/1000 ölçekli uygulama imar planı değişikliğine ilişkin 30.05.2023 tarihli ve 6 sayılı İmar Komisyon Raporu;</p> <p>İlçemiz, Turunçova Mahallesi 344 ada 8 nolu parselin Antalya Büyükşehir Belediye Meclisininin 12.09.2022 tarih ve 790 sayılı Meclis kararı ile 1/5000 Nazım İmar Planı onaylanmış ve Antalya Kültür Varlıklarının Koruma Bölge Kurulunun 27.07.2022 tarih ve 14266 sayılı kararı ile uygun bulunmuştur. Buna istinaden Belediyemizce, Koruma Alanı sınırlarını imar planlarına işlenerek, plan notu eklenmesine ilişkin hazırlatılan 1/1000 ölçekli uygulama imar planı değişikliği, plan notları ve plan açıklama raporu komisyonumuza iletilmiştir.</p> <p>Ancak, Antalya Kültür Varlıkları Koruma Bölge Kurulunun 17.10.2022 tarih 3034121 sayılı yazısı ile tarafımıza iletilen, 13.10.2022 tarih ve 14617 sayılı kararında yerinde yapılan incelemede söz konusu taşınmazın Kültür Varlığı özelliği taşıdığı mevzuatta tanımlanan niteliklere sahip olduğu ve tescilli yapının devam etmesi gerektiği, Antalya Kültür Varlıkları Koruma Bölge Kurulunun 16.11.2022 tarih ve 14798 sayılı kararı ile tescilin devam etmesi kararına varıldığı, tescilden düşme talebinin uygun bulunmadığına (olumsuz) karar verilmiştir.</p> <p>Antalya Kültür Varlıkları Koruma Bölge Kurulunun almış olduğu karar doğrultusunda taşınmaz üzerine Koruma alanı sınırlarının imar planlarına işlenmesi komisyonumuzca uygun görülmüştür.</p> <p>Komisyon raporumuz imza altına alınarak, konunun Belediye Meclisimizin takdirine sunulması arz olunur.</p>		
		

Konu yapılan müzakereler sonunda İmar Komisyonu raporu doğrultusunda oylamaya sunularak,

İlçemiz, Turunçova Mahallesi, 344 ada 8 nolu parselin, Antalya Kültür Varlıkları Koruma Bölge Kurulunun 17.10.2022 tarih 3034121 sayılı yazısı ile tarafımıza iletilen, 13.10.2022 tarih ve 14617 sayılı kararında yerinde yapılan incelemede söz konusu taşınmazın Kültür Varlığı özelliği taşıdığı mevzuatta tanımlanan niteliklere sahip olduğu ve tescilli yapının devam etmesi gerektiği, Antalya Kültür Varlıkları Koruma Bölge Kurulunun 16.11.2022 tarih ve 14798 sayılı kararı ile tescilin devam etmesi kararına varıldığı, tescilden düşme talebinin uygun bulunmadığına (olumsuz) karar verilmiştir.

Antalya Kültür Varlıkları Koruma Bölge Kurulunun almış olduğu karar doğrultusunda taşınmaz üzerine Koruma alanı sınırlarının imar planlarına işlenmesine ilişkin 1/1000 ölçekli uygulama imar planı değişikliği uygun görülerek, Finike Belediye Meclisinin 05.06.2023 tarihli olağan toplantısında, komisyondan geldiği şekliyle, mevcudun oy birliğiyle kabul ve kararlaştırılmıştır. (CHP: 7 kabul oyu, MHP: 1 kabul oyu, Ak Parti: 2 kabul oyu, İyi Parti: 2 kabul oyu)



Arif ERTUĞ
Meclis Katibi

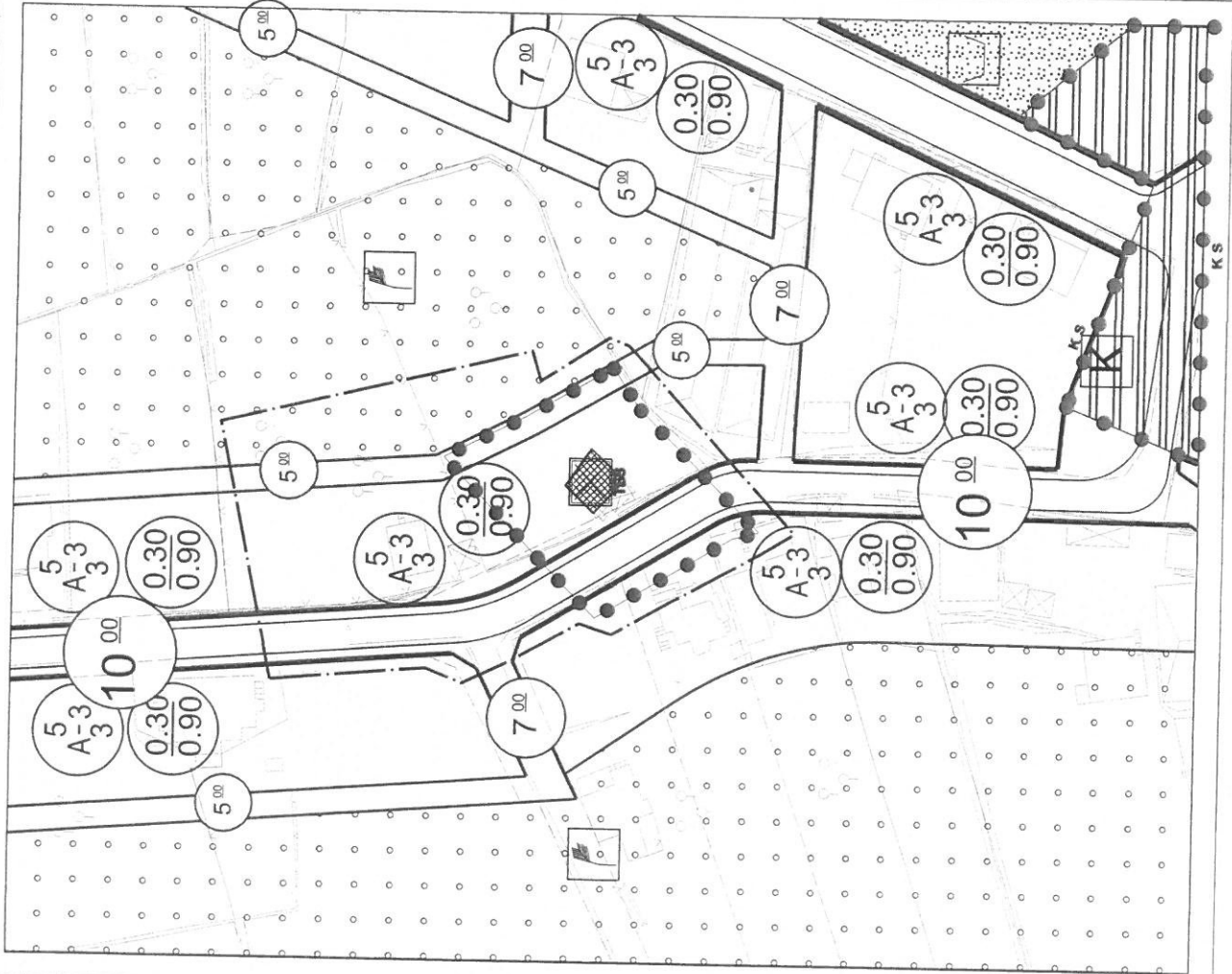
İsmail ŞENTÜRK
Meclis Katibi

ANTALYA İLİ FINİKE İLÇESİ TURUNÇOVA MAHALLESİ

ADA/PARSEL NO: 344 ADA 8 NO.LU PARSELİN KORUMA ALANI VE ÇEVRESİNDE

PAFTA NO: P24-a-13-c-1-c / P24-a-13-c-4-b

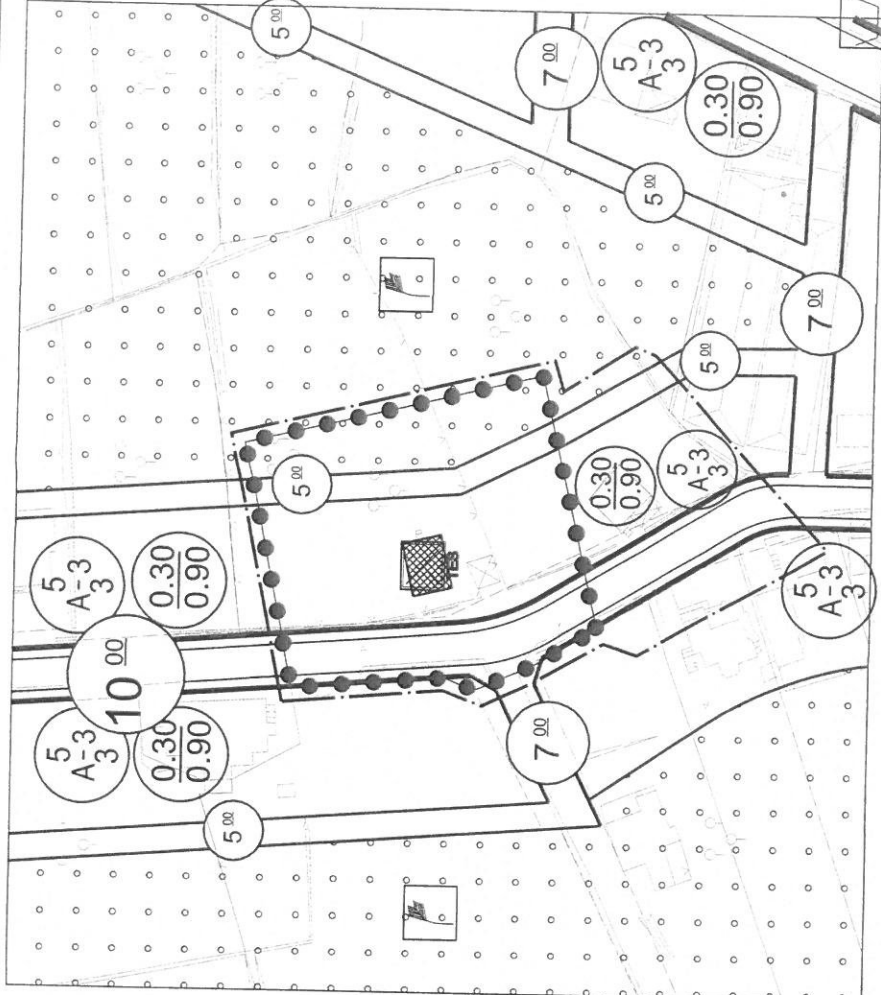
MEVCUT PLAN



UYGULAMA İMAR PLANI DEĞİŞİKLİĞİ

ÖLÇEK:1/1.000

ÖNERİ PLAN



GÖSTERİM

PLAN DEĞİŞİKLİĞİ
ONAMA SINIRI

MÜLKİYET SINIRI

KORUMA ALANI SINIRI

TESCİLLİ BINA

TARIMSAL NİTELİKLİ ALAN

PLAN NOTLARI

- KORUMA ALANINDA, 2603 SAYILI KÜLTÜR VE TABİAT VARLIKLARINI KORUMA KANUNU VE BU KANUNA DAYALI YÖNETMELİKLER, YÜKSEK KURUL İLE KARARLARI VE KORUMA BÖLGE KURULU KARARLARI GEÇERLİDİR.
- TESCİLLİ YAPININ FONKSİYONU 2603 SAYILI KÜLTÜR VE TABİAT VARLIKLARINI KORUMA KANUNU KAPSAMINDA BÖLÜVE, RESTİTÜSYON VE RESTORASYON PROFİLERİNİN ONAYLANMASI ANLAMINDA ANTALYA KÜLTÜR VARLIKLARINI KORUMA BÖLGE KURULUNCA BELİRLENECEKTİR.
- KORUMA ALANLARINDAKİ HER TÜRLÜ UYGULAMA İÇİN ANTALYA KÜLTÜR VARLIKLARINI KORUMA BÖLGE KURULU VEYA KONUSUNA GÖRE KÜLTÜR ÜYÜKLÜĞÜNÜN GÖRÜŞÜMÜN ALINMASI GEREKMEKTEDİR. BU KAPSAMDA, KORUMA ALANI SINIRLARI İÇERİSİNDE GERÇEKLEŞTİRİLECEK İPRAZ TEVHİT, TERK İZEMLİĞİ VE YENİ YAPILAMALAR ANTALYA KÜLTÜR VARLIKLARINI KORUMA BÖLGE KURULUNUN UYGUN GÖRÜŞÜ DOĞRULTUSUNDA BELİRLENECEKTİR.
- KONUT ALANLARINDA YAPILANMA KOSULLARI AŞAĞIDAKİ ŞEKİLDİR:

0.30	TAKS	5	ÖN BAĞIÇ MESAFESİ
0.90	K.A.K.S	3	KAT ADEDI
0.30	K.A.K.S	3	ARIZET MESAFESİ
0.90	K.A.K.S	3	YANI BÜZÜĞÜ
- ŞİBASANIN KOTLU +1.00M KOTUNUN ÜSTÜNE ÇIKAMAZ.
- YAPILANMAYA İZİNİN DİĞER HÜKÜMLERİNDE TİNKER MERKEZ, SAHİBKENT, HAYVANI, YERLİ YATIRIM, TURUNÇOVA MAHALLELERİ 1/10000 ÖLÇEKLİ HAYAT-RENZİYON UYGULAMA İMAR PLANI PLAN HÜKÜMLERİNE UYULACAKTIR.

ANTALYA İLİ FİNİKE İLÇESİ TURUNÇOVA MAHALLESİ
344 ADA 8 PARSELİN KORUMA ALANI VE ÇEVRESİNDE
1/1.000 ÖLÇEKLİ UYGULAMA İMAR PLANI DEĞİŞİKLİĞİ
AÇIKLAMA RAPORU



1. PLANLAMA ALANININ GENEL TANITIMI

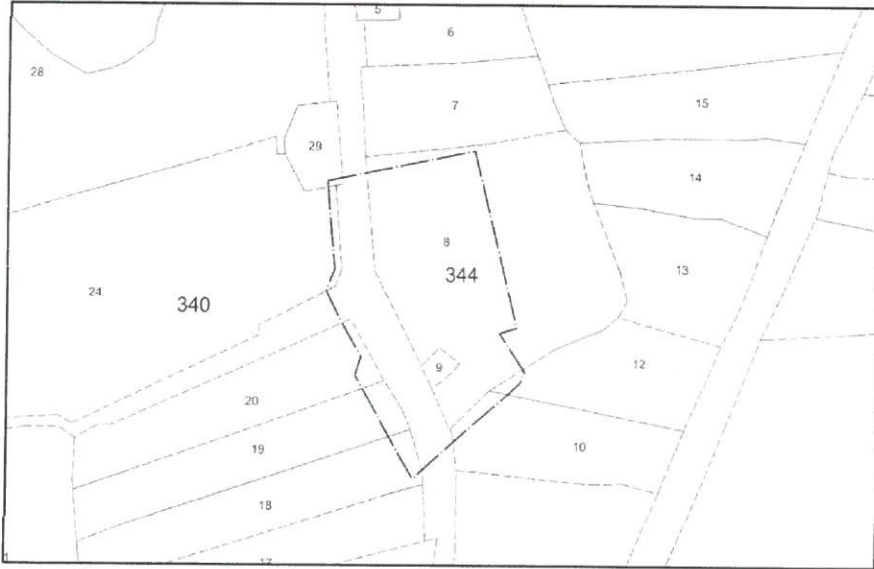
1/1.000 ölçekli uygulama imar planı değişikliği teklifi Antalya İli, Finike İlçesi, Turunçova Mahallesi sınırlarında, P24-a-13-c-1-c ve P24-a-13-c-4-b no.lu 1/1.000 ölçekli hâlihazır paftasında kalan, 2.934 m² yüz ölçümlü, Antalya Kültür Varlıklarını Koruma Bölge Kurulu'nun 12.05.2022 tarih ve 13921 sayılı kararı ile tescil edilen koruma alanı ve çevresini kapsamaktadır. Plan değişikliğine konu toplam alan 4.065 m²'dir. Alanın yaklaşık 100 m doğusunda eski Elmalı-Finike Devlet Karayolu bulunmaktadır.



Şekil 1. Planlama konusu alanı ve yakın çevresini gösterir uydu görüntüsü

2. MEVCUT ARAZİ KULLANIMI VE MÜLKİYET DURUMU

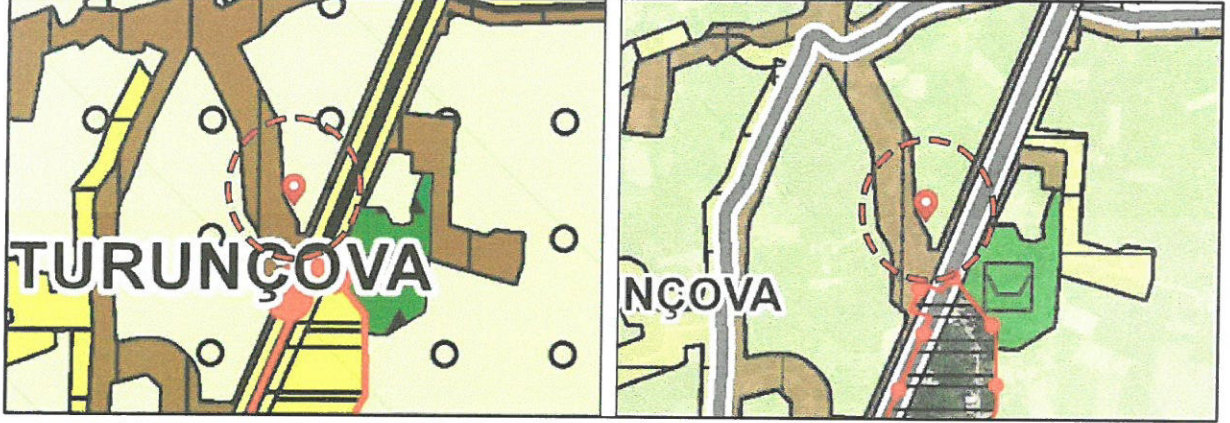
Uygulama imar planı değişikliği teklifine konu koruma alanının bulunduğu bölgede imar uygulaması henüz tamamlanmamıştır. Plan değişikliğine konu 344 ada 8 parsel, tapuda "kargir ev ve narinciye bahçesi" vasfındadır. Hâlihazırda taşınmazın batı cephesinde asfalt kaplama yol, içerisinde ise iki katlı tescilli yapı, konut amaçlı kullanılan iki katlı bir diğer yapı ve narinciye ağaçları bulunmaktadır.



Şekil 2. Taşınmaz ve çevresinin mülkiyet sınırlarını gösterir kroki

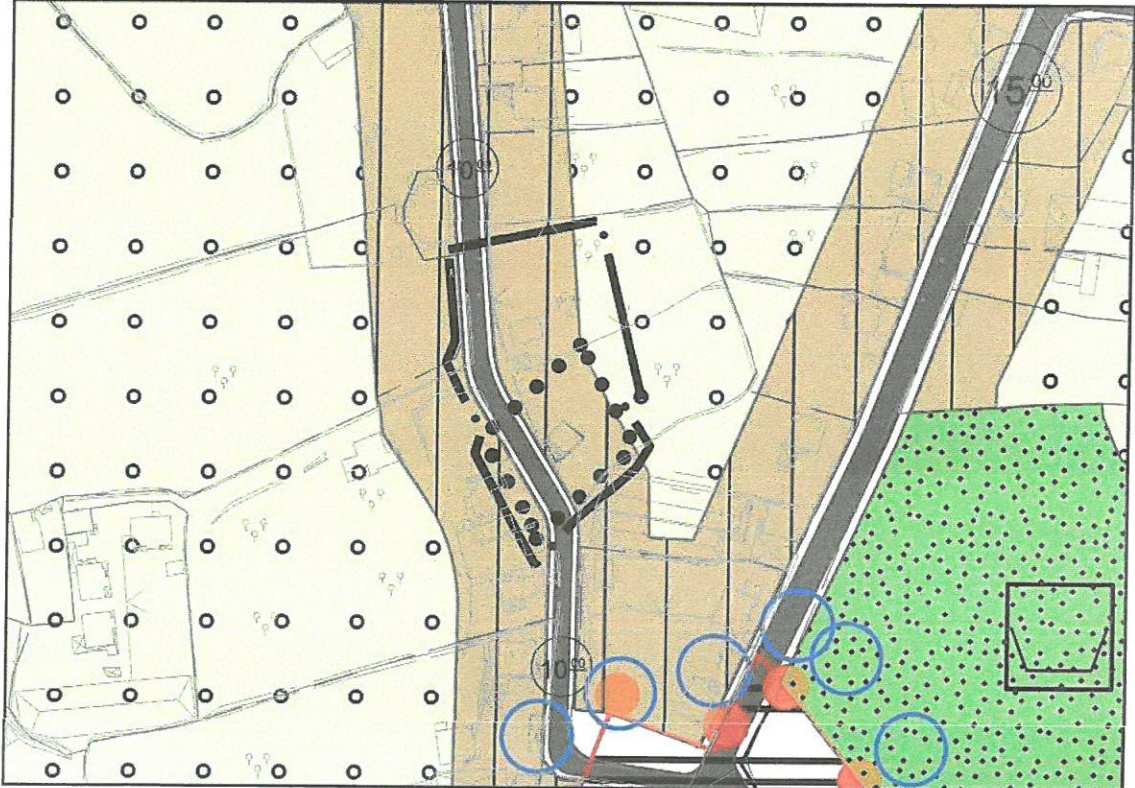
3. ONAYLI PLAN KARARLARI

Taşınmaz, 08.02.2022 tarihinde onaylanan Antalya-Burdur-Isparta Planlama Bölgesi 1/100.000 Ölçekli Çevre Düzeni Planı Değişikliği'nde kentsel yerleşik alan ve tarım alanı, Antalya Büyükşehir Belediyesi'nce 09.03.2020 tarihinde onaylanan Antalya İli, Finike İlçesi 1/25.000 Ölçekli Nazım İmar Planı'nda düşük yoğunluklu mevcut konut alanı-1 (51-150 kişi/ha) ve tarım alanı olarak tanımlanmıştır.

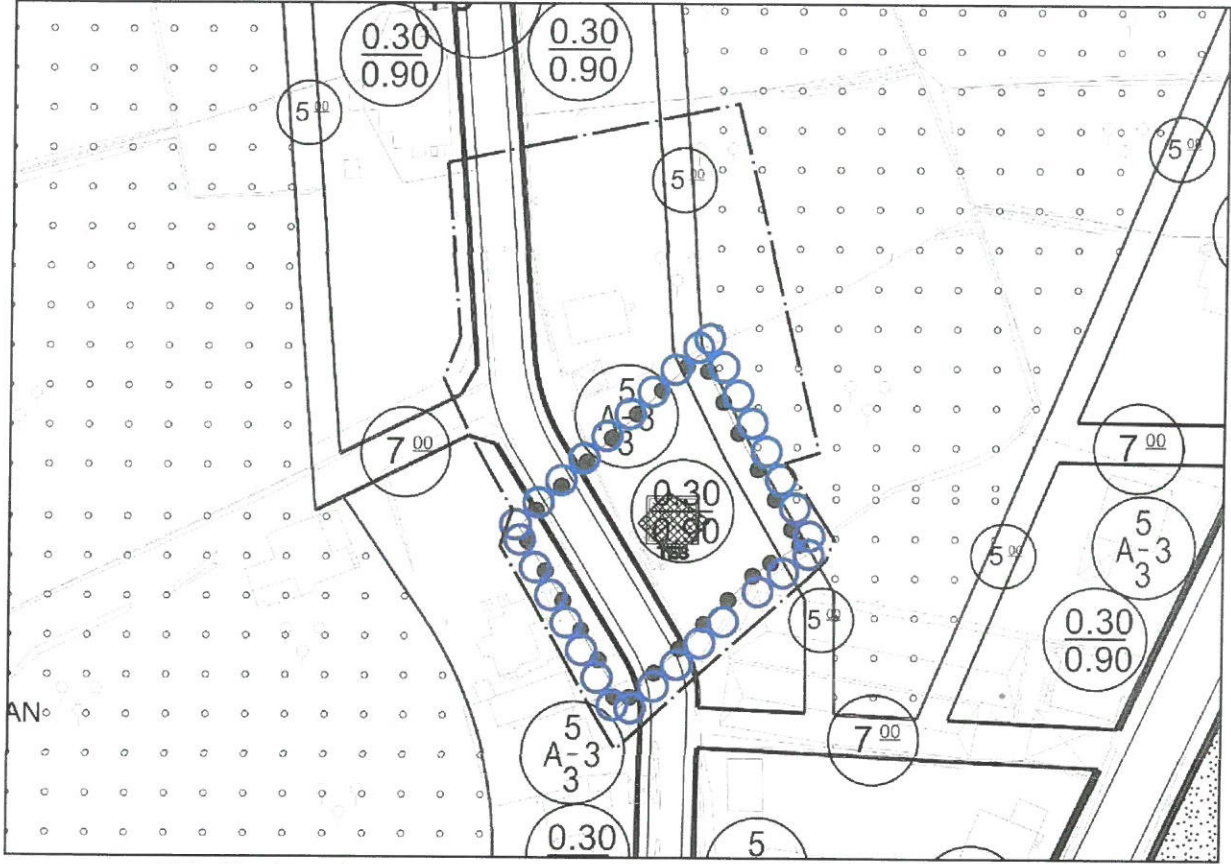


Şekil 3. Planlama konusu alanın 1/100.000 Ölçekli Çevre Düzeni Planı Değişikliği ve 1/25.000 Ölçekli Nazım İmar Planındaki yeri

Yürürlükteki 1/5.000 Ölçekli Nazım İmar Planı'nda düşük yoğunluklu mevcut konut alanı-1, tarım alanı ve yol olarak planlanmıştır. Uygulama imar planında ise konut alanının yapılaşma koşulları 0.30 TAKS, 0.90 KAKS olmak üzere ayırık nizam 3 kat olarak önerilmiştir. Ulaşım plan değişikliği onama sınırının batısında bulunan 10 m genişliğinde taşıt yolu ve doğusunda bulunan 5 m genişliğinde yaya yolu ile sağlanmaktadır.



Şekil 4. Planlama konusu alanın 1/5.000 Ölçekli Nazım İmar Planındaki yeri



Şekil 5. Planlama konusu alanın 1/1.000 Ölçekli Uygulama İmar Planındaki yeri

4. PLANLAMA GEREKÇESİ VE KARARLARI

Tarihi boyunca birçok medeniyete ev sahipliği yapan Finike İlçesi'nde, geçmişten günümüze kadar hâlâ ayakta kalan sivil mimari yapı örnekleri bulunmaktadır. Plan değişikliğine konu yapı da bu tarz yapılar arasındadır. Kareye yakın dikdörtgen formlu iki katlı kargir yapının çatısı marsilya tipi kremitle kaplı olup, kırma çatı ile örtülüdür. Alt katı moloz taş duvar, üst katı himiş duvarlıdır. Dış cepheleri sıvasızdır.



Şekil 6. Planlama alanı içerisinde yer alan tescilli yapının güneybatı cephesinden görünümü

Bahse konu yapı için ilk tescil işlemi Antalya Kùltür Varlıklarını Koruma Bölge Kurulu'nun 30.03.2015 tarih ve 3583 sayılı kararı ile sehven 684 parsel (yeni 344 ada 9 parsel) için yapılmıştır. Ancak tescile konu 2. grup yapı 344 ada 9 parsel içerisinde yer almaktadır. Plan deęişikliği ile sehven 344 ada 9 parsel için yapılan tescil işleminin 344 ada 8 parseli kapsayacak şekilde düzeltilmesi amaçlanmaktadır. Bu kapsamda Antalya Kùltür Varlıklarını Koruma Bölge Kurulu'nun 12.05.2022 tarih ve 13921 sayılı kararı ile tespiti yapılan ve düzeltilen kadastral bilgiler doğrultusunda, koruma alanı sınırları ve tescilli yapı yürürlükteki 1/1.000 ölçekli uygulama imar planına aktarılmış, 30.03.2015 tarih ve 3583 sayılı sehven alınan karar doğrultusunda planlara aktarılmış olan koruma alanı sınırı ise kaldırılmıştır. Hazırlanan 1/1.000 ölçekli uygulama imar planı deęişikliği ile ulaşım şeması ve plan kararlarında deęişiklik yapılmaksızın, plan hükümleri düzenlenmiştir.



T.C.
ANTALYA BÜYÜKŞEHİR BELEDİYE BAŞKANLIĞI
İmar ve Şehircilik Dairesi Başkanlığı
Koruma Uygulama ve Denetim Şube Müdürlüğü (KUDEB)

TEKNİK DEĞERLENDİRME RAPORU

Belediye : Finike Belediyesi
Mahalle : Turunçova Mahallesi
Ada/Parsel : 344 Ada 8 Parsel
Ölçek : 1/1000
Yüzölçümü : 4065 m²

Antalya Kültür Varlıklarını Koruma Bölge Kurulunun 27.07.2022 tarih ve 14266 sayılı kararı ile Finike Belediye Meclisinin 05.06.2023 tarih ve 56 sayılı kararıyla uygun bulunan; Turunçova Mahallesi 344 Ada 8 Parselin Koruma Alanı ve çevresine ilişkin 1/1000 ölçekli Uygulama İmar Planı Değişikliği 10.07.2023 tarihli toplantısında gündemin 59. Maddesinde görüşülerek İmar ve Bayındırlık Komisyonuna havale edilmiştir.

Plan değişikliğine konu 344 ada 8 parsel; 2934 m² büyüklüktedir. Söz konusu plan teklifi; Koruma Bölge Kurulu'nun 12.05.2022 tarih ve 13921 sayılı kararı ile tescil edilen koruma alanı ve çevresini kapsamakta olup, toplam planlama alanı 4065 m²'dir.

Söz konusu 344 ada 8 parsel; tapuda "kargir ev ve narenciye bahçesi" vasfındadır, parsel üzerinde 2 katlı tescilli yapı, konut amaçlı kullanılan 2 katlı diğer yapı ve narenciye ağaçları bulunmaktadır.

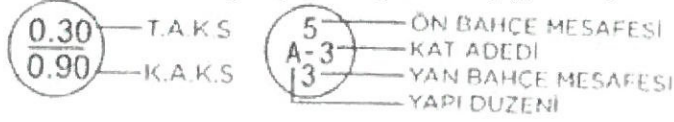
Koruma alanının bulunduğu bölge; 1/100.000 ölçekli Çevre Düzeni Planında "Kentsel Yerleşik Alan" ve "Tarım Alanı", 1/25.000 ölçekli Nazım İmar Planında "Düşük Yoğunluklu Mevcut Konut Alanı" ve "Tarım Alanı", 1/5000 ölçekli Nazım İmar Planında "Düşük Yoğunluklu Mevcut Konut Alanı", "Tarım Alanı" ve yol olarak düzenlenmiştir. 1/1000 ölçekli Uygulama İmar Planında ise "Konut Alanı" yapılaşma koşulları TAKS:0.30, KAKS:0.90, ayırık nizam ve 3 kat olarak planlanmış olup, henüz imar uygulaması tamamlanmamıştır.

Antalya Kültür Varlıklarını Koruma Bölge Kurulu'nun 30.03.2015 tarih ve 3583 sayılı kararı ile sehven 684 parsel (yeni 3244 ada 9 parsel) için verilen koruma alanı kararı, yine aynı kurulun 12.05.2022 tarih ve 13921 sayılı kararı ile 344 ada 8 parsel olarak düzeltilmiş ve sehven ilan edilen koruma alanı sınırı bu plan teklifi ile kaldırılmıştır. Bahse konu 1/1000 ölçekli Uygulama İmar Planı değişikliği teklifinde ulaşım şeması ve plan kararlarında değişiklik yapılmamış, yalnızca koruma alanına ilişkin plan notları eklenmiştir.

Plan değişikliğine ait plan notları;

1. Koruma Alanında, 2863 Sayılı Kültür ve Tabiat Varlıklarını Koruma Kanunu ve Bu Kanuna Dayalı Yönetmelikler, Yüksek Kurul İlke Kararları ve Koruma Bölge Kurulu Kararları Geçerlidir.
2. Tescilli Yapının Fonksiyonu 2863 Sayılı Kültür ve Tabiat Varlıklarını Koruma Kanunu Kapsamında Rölöve, Restitüsyon Ve Restorasyon Projelerinin Onaylanması Aşamasında Antalya Kültür Varlıklarını Koruma Bölge Kurulunca Belirlenecektir.
3. Koruma Alanlarındaki Her Türlü Uygulama İçin Antalya Kültür Varlıklarını Koruma Bölge Kurulu veya Konusuna Göre KUDEB Uygun Görüşünün Alınması Gerekmemektedir. Bu Kapsamda, Koruma Alanı Sınırları İçerisinde Gerçekleştirilecek İfraz, Tevhit, Terk İşlemleri ve Yeni Yapılaşmalar Antalya Kültür Varlıklarını Koruma Bölge Kurulunun Uygun Görüşü Doğrultusunda Belirlenecektir.

4. Konut Alanlarında Yapılaşma Koşulları Aşağıdaki Şekildedir:



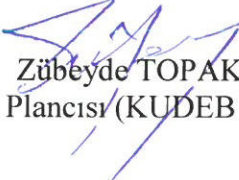
5. Subasman Kotu +1.00 M. Kotunun Üstüne Çıkamaz.


6. Yapılaşmaya İlişkin Diğer Hususlarda "Finike Merkez, Sahilkent, Hasyurt, Yeşilyurt, Turunçova Mahalleler 1/1.000 Ölçekli İlave+Revizyon Uygulama İmar Planı Plan Hükümleri"ne Uyulacaktır.

Şeklinde düzenlenmiştir.

Söz konu plan değişikliğine konu alanın 1/5000 ölçekli Nazım İmar Planı Değişikliği Antalya Büyükşehir Belediye Meclisinin 12.09.2022 tarih ve 790 sayılı kararıyla onaylanmış olup, 1/1000 ölçekli Uygulama İmar Planı değişikliği teklifi anılan plan ile uyumlu olarak hazırlanmıştır.

Takdir Büyükşehir Belediye Meclisininindir. 17.07.2023


Zübeyde TOPAKLI
Şehir Plancısı (KUDEB Uzmanı)


Menekşe ALKAN
Planlama Şube Müdürü V.