




**ANTALYA BÜYÜKŞEHİR BELEDİYESİ**  
**İMAR VE BAYINDIRLIK KOMİSYONU RAPORU**

Tarih:30.11.2023

<b>BİRİM</b>	İMAR VE ŞEHİRCİLİK DAİRESİ BAŞKANLIĞI
<b>TALEP SAHİBİ</b>	AKEDAŞ
<b>MECLİS TOPLANTISININ TARİHİ VE GÜNDEM MADDESİ</b>	Büyükşehir Belediye Meclisinin 13.11.2023 tarihli toplantısında gündemin 200. maddesinde görüşülerek İmar ve Bayındırlık Komisyonuna havale edilmiştir.
<b>TALEP KONUSU</b>	Alanya Belediye Meclisinin 03.10.2023 tarih ve 277 sayılı kararı ile uygun bulunan, Avsallar Mahallesi 534 ada 1 parsel güneyinde bulunan Park Alanı içerisinde Trafo Alanı planlanmasına ilişkin hazırlanan 1/1000 ölçekli Uygulama İmar Planı değişikliği.
<b>KOMİSYON RAPORU:</b>	Alanya Belediye Meclisinin 03.10.2023 tarih ve 277 sayılı kararı ile uygun bulunan, Avsallar Mahallesi 534 ada 1 parsel güneyinde bulunan Park Alanı içerisinde Trafo Alanı planlanmasına ilişkin hazırlanan 1/1000 ölçekli Uygulama İmar Planı değişikliği Komisyonumuzca incelenmiş, Belediyesinden geldiği şekliyle uygun olduğu görüşüne varılmıştır. Komisyon Raporu imza altına alınarak, Meclisin takdirine sunulmuştur.

  
Mithat AKAS  
İmar Kom. Başkanı

Metin ALTUNBAŞ  
İmar Kom. Üyesi

  
Zekeriya ALTUN  
İmar Kom. Üyesi

Toplantıya Katılmadı.

  
Hasan Ali ACAR  
İmar Kom. Üyesi

  
Hasan Can KAMBUROĞLU  
İmar Kom. Üyesi

  
Hasan Cumhur GÖNCÜ  
İmar Kom. Üyesi

Mehmet Ali KIRIŞ  
İmar Kom. Üyesi  
Toplantıya Katılmadı.

Yusuf KARAMANCI  
İmar Kom. Üyesi  
Toplantıya Katılmadı.

  
Selçuk SENİRLİ  
İmar Kom. Üyesi

T.C.  
ALANYA BELEDİYESİ  
MECLİS KARARI

	Meclis Başkanı : ADEM MURAT YÜCEL Divan Katibi : MUSTAFA TOKSÖZ Divan Katibi : NURİ TOKUŞ	Dönemi	Karar Tarihi
		2023	03-10-2023
		Birleşim	Oturum
		1	1
		Karar No	Ekl
		277	

Konu : İmar Planı Değişikliği Talebi

Müdürlüğü : PLAN VE PROJE MÜDÜRLÜĞÜ

Evrak Ta.ve No : 28-09-2023 E.7058

İmar ve Bayındırlık Komisyonununun 26.09.2023 tarih ve 8 nolu kararında yer alan; Akdeniz Elektrik Dağıtım A.Ş.; Avsallar Mahallesi O27C11A2D paftasında 534 ada 1' parsel güneyi Park Alanı içerisinde 1/1000 Ölçekli Uygulama İmar Planı Değişikliği talebi incelenmiş olup; ekteki şekli ile değiştirilerek oybirliği ile uygun görülmüştür, şeklindeki komisyon kararı komisyondan geldiği şekliyle Meclis Başkanı Adem Murat YÜCEL tarafından oylamaya sunuldu. Kararın kabulüne **OYBİRLİĞİ** ile karar verildi.

Gereği için kararın Plan ve Proje Müdürlüğüne havalesine.

  
Meclis Başkanı  
ADEM MURAT YÜCEL

Divan Katibi  
MUSTAFA TOKSÖZ

Divan Katibi  
NURİ TOKUŞ

Selcan İNAL  
Daimi İşçi

Alanya Belediyesi Başkanlığına  
03.10.2023 Tarih ve 277 nolu Meclis Kararı  
10.10.2023 Tarihinde Kaymakamlığımız  
Meclis Kararları Defterine 277 no'nda  
kayıtlı yapılarak teslim alınmıştır.

Ayla KAYA  
İlçe Yazı İşleri  
Müdürü

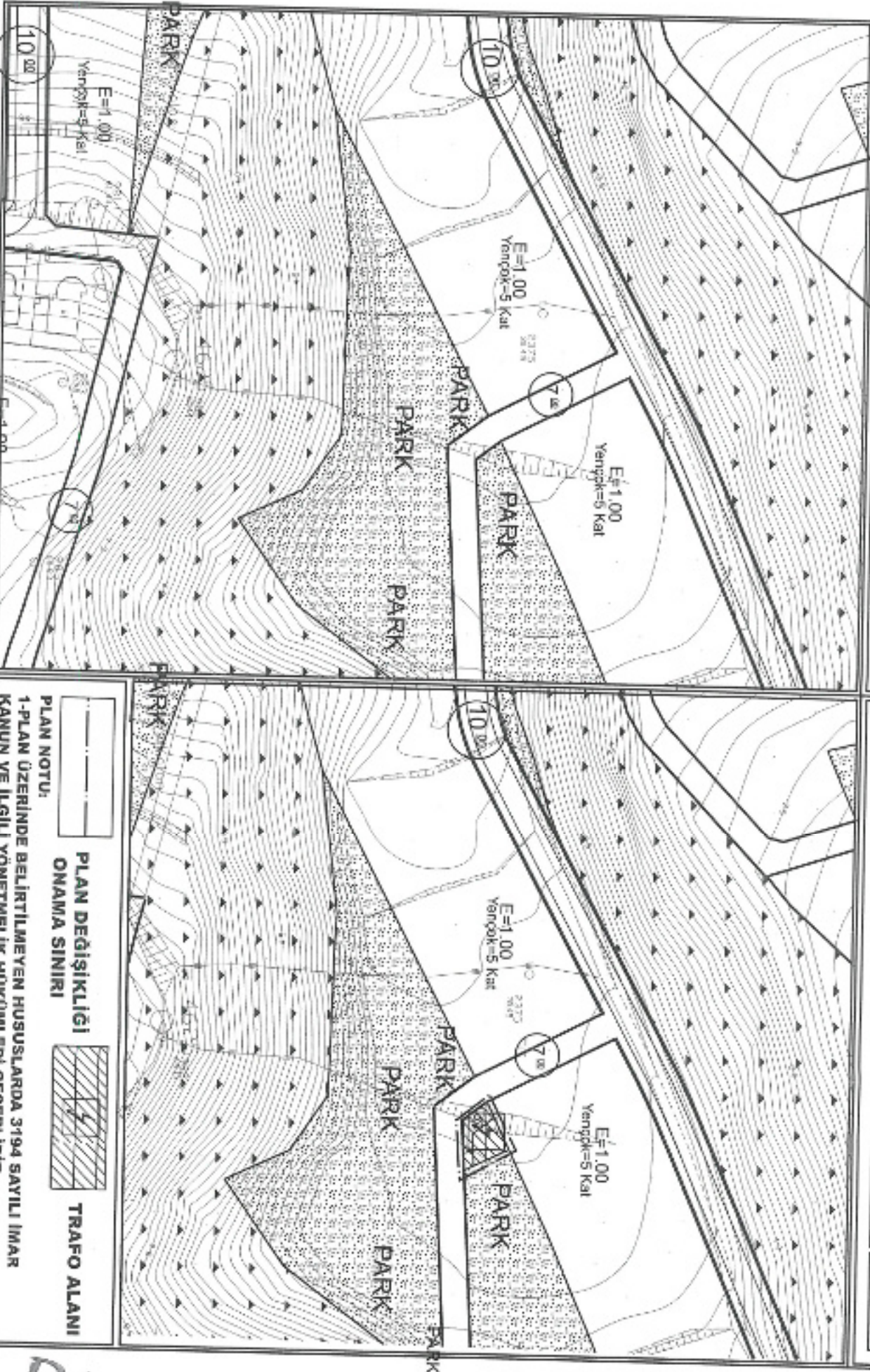
ASLI GİBİDİR  
11.10.2023  
Hasan ERDOĞAN  
Belediye Başkanı Yard.





ALANYA BELEDİYESİ  
MAHALLE:AVSALLAR  
ADA/PARSEL NO:534 ADA 1 PARSEL GÜNEYİ PARK ALANI  
PAFTA NO:027C 11A 2D  
MEVCUT PLAN

UYGULAMA İMAR PLANI DEĞİŞİKLİĞİ  
ÖLÇEK: 1/1000  
KONU: Akdeniz Dağıtım A.Ş. katlıbi üzerine trafo alanı planlanması  
ÖNERİ PLAN



PLAN NOTU:  
PLAN DEĞİŞİKLİĞİ  
ONAMA SINIRI  
TRAFO ALANI

1-PLAN ÜZERİNDE BELİRTİLMİYEN HUSUSLARDA 3194 SAYILI İMAR KANUNU VE İLGİLİ YÖNETMELİK HÜKÜMLERİ GEÇERLİDİR.



**ANTALYA İLİ, ALANYA İLÇESİ, AVSALLAR MAHALLESİ**  
**534 ADA 1 PARSEL GÜNEYİ PARK ALANINDA**  
**TRAFO ALANI AYRILMASINA İLİŞKİN**  
**1/1000 ÖLÇEKLİ UYGULAMA İMAR PLANI DEĞİŞİKLİĞİ**  
**PLAN AÇIKLAMA RAPORU**

**1.PLANLAMA ALANININ GENEL TANIMI**

Antalya İli, Alanya İlçesi, Avsallar mahallesi sınırları içerisinde; O27 C11A2D paftasında 534 ada 1 parsel güneyinde bulunan park alanlarında trafo alanı planlanması amacı ile 1/1000 ölçekli Uygulama İmar Planı Değişikliği hazırlanmıştır.



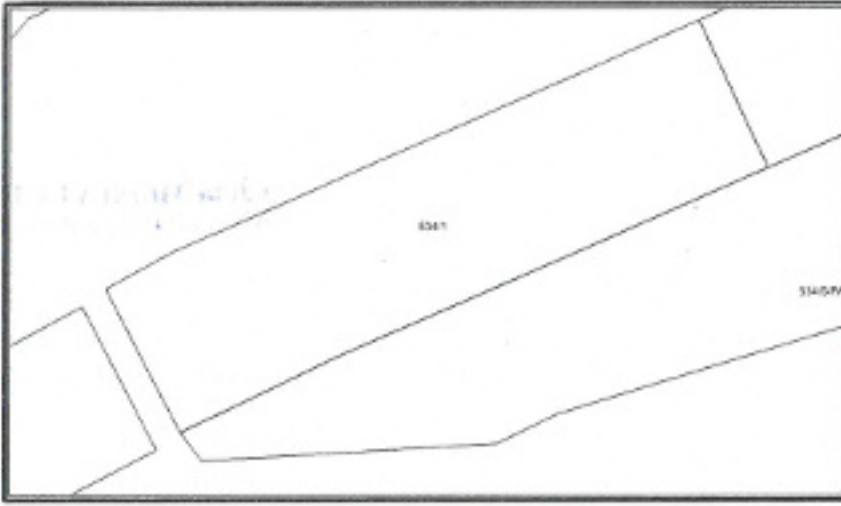
Şekil 1. Hava Fotoğrafı

**2.PLANLAMANNIN AMAÇ VE KAPSAMI**

Alanya, Türkiye'nin Akdeniz Bölgesi'ndeki Antalya iline bağlı bir turizm ilçesidir. Şehir merkezine uzaklığı 154 kilometredir. Türkiye'nin güney sahillerinde bulunan Alanya, 1.598,51 km<sup>2</sup>lik bir alana sahiptir ve 2022'te nüfusu 350.636 kişidir. Antalya İline bağlı Alanya ilçesi hızla büyümektedir. Özellikle turizm açısından önemli bir merkez konumundadır. Plan çalışması yapılan alanın onaylı 1/5000 ölçekli Nazım ve 1/1000 Uygulama İmar Planları bulunmaktadır. Enerji Piyasası Düzenleme Kurumundan Kamu yararı kararı ve Enerji Tabii Kaynaklar Bakanlığında olur alınabilmesi ayrıca bu olur ile Tedaş Genel Müdürlüğü'nün kamulaştırmaya başlaması için imar planlarında trafo alanlarının işlenmiş olması gerekmektedir. Bu sebepten Akdeniz Elektrik Dağıtım A.Ş.'nin talebi üzerine; bölge enerji ihtiyacını karşılayacak trafo alanları için imar planında yer ayrılmaması, arazi koşullarında yerinde yapılan ölçüm ve incelemeler sonucunda tesis edilecek olan trafolar için en uygun alanların yer seçimi sonucunda trafo alanlarının imar planına işlenmesi amacı ile plan değişikliği önerisi hazırlanması ihtiyacı doğmuştur.

**3. BUGÜNKÜ ARAZİ KULLANIMI, KADASTRAL DURUM VE MEVCUT PLAN KARARLARI**

Plan değişikliği yapılan; Avsallar mahallesi 534 ada 1 parsel güneyi park alanı 8914 m<sup>2</sup> dir.

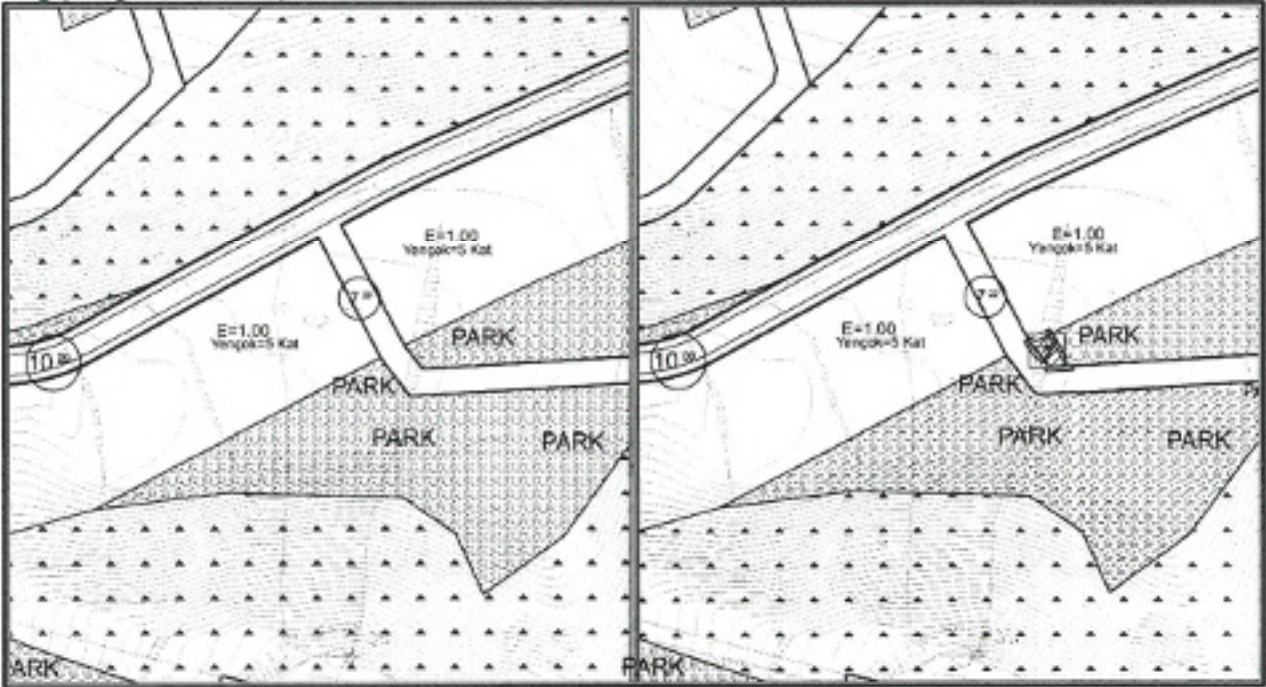


Şekil 2. Parselasyon Planı

#### 4.PLANLAMA KARARLARI

Trafo alanı planlanmasına yönelik hazırlanan 1/1000 ölçekli uygulama imar planının mevcut durumunu incelediğimizde park alanı olarak planlanmıştır.

Planlama çalışması yapılan alanda Enerji Piyasası Düzenleme Kurumundan Kamu yararı kararı ve Enerji Tabii Kaynaklar Bakanlığından olur alınabilmesi ayrıca bu olur ile TEDAŞ Genel Müdürlüğünün kamulaştırmaya başlaması için imar planlarında trafo alanlarının işlenmiş olması gerekliliğinden Akdeniz Elektrik Dağıtım A.Ş.'nin talebi üzerine; bölge enerji ihtiyacını karşılayacak trafo alanları için imar planında yer ayrılması, arazi koşullarında yerinde yapılan ölçüm ve incelemeler sonucunda tesis edilecek olan trafolar için en uygun alanların yer seçimi sonucunda 534 ada 1 parsel güneyinde bulunan park alanı içerisinde 156 m<sup>2</sup> büyüklüğünde, trafo alanı planlanması amacı ile 1/1000 ölçekli Uygulama İmar Planı Değişikliği hazırlanmıştır.



Şekil 3. Mevcut 1/1000 ölçekli Uygulama İmar Planı

Şekil 4. Öneri 1/1000 ölçekli Uygulama İmar Planı

Ö. Sefa ERDAL  
Şehir Plancısı  
Yatırım Kurumları (A.  
Dip.No:11091/2010/73  
Oda Sicil No:315

2

**Detay**  
Mimarlık Mühendislik Hiz. İnş. Tur. Tic. Ltd. Şti.  
Konuksever Mah. Kızıllırmak Cad. H.Çöben İşm.  
No: 1358 D:204 Muratpaşa/ANTALYA  
Tel&Fax: 0242 247 50 7  
Ant. Kurumlar V.D. No: 1 01 / 8459

Saadet KARİN  
Şehir Plancısı (İ.T.Ü.)  
Oda Sic. No: 2921





T.C.  
ANTALYA BÜYÜKŞEHİR BELEDİYE BAŞKANLIĞI  
İmar ve Şehircilik Dairesi Başkanlığı  
Planlama Şube Müdürlüğü

**TEKNİK DEĞERLENDİRME RAPORU**

**Belediye** : Alanya Belediyesi  
**Mahalle** : Avsallar Mahallesi  
**Ada/Parsel** : 534 ada 1 parselin güneyi  
**Ölçek** : 1/1000

Alanya Belediye Meclisinin 03.10.2023 tarih ve 277 sayılı kararı ile uygun bulunan, Avsallar Mahallesi 534 ada 1 parselin güneyinde bulunan Park Alanı içerisinde Trafo Alanı planlanmasına ilişkin hazırlanan 1/1000 ölçekli Uygulama İmar Planı değişikliği Büyükşehir Belediye Meclisinin 13.11.2023 tarihli toplantısında gündemin 200. maddesinde görüşülerek İmar ve Bayındırlık Komisyonuna havale edilmiştir.

Plan değişikliğine konu Trafo yerleri 1/5000 ölçekli Nazım İmar Planında Park Alanı kullanımındadır.

Akdeniz Elektrik Dağıtım A.Ş.'nin Alanya Belediyesi Plan ve Proje Müdürlüğüne 20.07.2023 tarihli ve 294666 sayılı yazısıyla Alanya İlçesi sınırları içerisinde Avsallar Mahallesi, 534 ada 1 parselin güneyinde yer alan Park Alanında Trafo Alanı planlanmasına ilişkin 1/1000 ölçekli Uygulama İmar Planı Değişikliğinin hazırlandığı, söz konusu plan değişikliği dosyasının meclis tarafından görüşülerek karara bağlanması talep edilmiştir.

Plan müellifince hazırlanan plan açıklama raporunda 534 ada 1 parselin güneyinde yer alan Park Alanında 156 m<sup>2</sup> büyüklüğünde Trafo Alanı planlandığı belirtilmektedir.

Takdir Büyükşehir Belediye Meclisindedir. 25.11.2023

Merve İmar DAL  
Şehir Plancısı

Menekşe ALKAN  
Planlama Şube Müdürü V.