



ANTALYA BÜYÜKŞEHİR BELEDİYESİ
İMAR VE BAYINDIRLIK KOMİSYONU RAPORU


Tarih:01.12.2023

BİRİM	İMAR VE ŞEHİRCİLİK DAİRESİ BAŞKANLIĞI
TALEP SAHİBİ	AKEDAŞ
MECLİS TOPLANTISININ TARİHİ VE GÜNDEM MADDESİ	Büyükşehir Belediye Meclisinin 13.11.2023 tarihli toplantısında gündemin 202. maddesinde görüşülerek İmar ve Bayındırlık Komisyonuna havale edilmiştir.
TALEP KONUSU	Alanya Belediye Meclisinin 03.10.2023 tarih ve 279 sayılı kararı ile uygun bulunan, Avsallar Mahallesi 205 ada 14 parsel kuzeyinde bulunan Park Alanı içerisinde Trafo Alanı planlanmasına ilişkin hazırlanan 1/1000 ölçekli Uygulama İmar Planı değişikliği.
KOMİSYON RAPORU:	Alanya Belediye Meclisinin 03.10.2023 tarih ve 279 sayılı kararı ile uygun bulunan, Avsallar Mahallesi 205 ada 14 parsel kuzeyinde bulunan Park Alanı içerisinde Trafo Alanı planlanmasına ilişkin hazırlanan 1/1000 ölçekli Uygulama İmar Planı değişikliği Komisyonumuzca incelenmiş, Belediyesinden geldiği şekliyle uygun olduğu görüşüne varılmıştır. Komisyon Raporu imza altına alınarak, Meclisin takdirine sunulmuştur.


Mithat ARAS
İmar Kom. Başkanı

Metin ALTUNBAŞ
İmar Kom. Üyesi
Toplantıya Katılmadı.


Zekeriya ALTUN
İmar Kom. Üyesi


Hasan Ali ACAR
İmar Kom. Üyesi

Hasan Can KAMBUROĞLU
İmar Kom. Üyesi


Hasan Cumhuri GÖNCÜ
İmar Kom. Üyesi

Mehmet Ali KIRIŞ
İmar Kom. Üyesi
Toplantıya Katılmadı.

Yusuf KARAMANCI
İmar Kom. Üyesi
Toplantıya Katılmadı.


Selçuk SENİRLİ
İmar Kom. Üyesi

T.C.
ALANYA BELEDİYESİ
MECLİS KARARI

	Meclis Başkanı : ADEM MURAT YÜCEL Divan Katibi : MUSTAFA TOKSÖZ Divan Katibi : NURİ TOKUŞ	Dönemi	Karar Tarihi
		2023	03-10-2023
		Birleşim	Oturum
		1	1
		Karar No	Eki
279			

Konu : İmar Planı Değişikliği Talebi

Müdürlüğü : PLAN VE PROJE MÜDÜRLÜĞÜ

Evrak Ta.ve No : 28-09-2023 E.7058

İmar ve Bayındırlık Komisyonunun 26.09.2023 tarih ve 10 nolu kararında yer alan; Akdeniz Elektrik Dağıtım A.Ş.; Avsallar Mahallesi O27C11B4B paftasında 205 ada 14 parsel kuzeyi Park Alanı içerisinde 1/1000 Ölçekli Uygulama İmar Planı Değişikliği talebi incelenmiş olup; ekteki şekli ile değiştirilerek oybirliği ile uygun görülmüştür, şeklindeki komisyon kararı komisyondan geldiği şekliyle Meclis Başkanı Adem Murat YÜCEL tarafından oylamaya sunuldu. Kararın kabulüne **OYBİRLİĞİ** ile karar verildi.

Gereği için kararın Plan ve Proje Müdürlüğüne havalesine.



Meclis Başkanı
ADEM MURAT YÜCEL


Divan Katibi
MUSTAFA TOKSÖZ


Divan Katibi
NURİ TOKUŞ


Selcan İNAL
Daimi İşçi

Alanya Belediyesi Başkanlığı'na
03.10.2023 Tarih ve 10 nolu Meclis Kararı
10.10.2023 Tarihinde Kaymakamlığınız
Meclis Kararları Defterine 279 no'da
taahhüt yapılarak teslim alınmıştır.


Ayla KAYA
İlçe Yazı İşleri
Müdürü


ASLI GİBİDİR
11.10.2023
Hasan ERDOĞAN
Belediye Başkanı Yard.



ANTALYA İLİ, ALANYA İLÇESİ, AVSALLAR MAHALLESİ
205 ADA 14 PARSEL KUZEYİ PARK ALANINDA TRAFİKO ALANI AYRILMASINA İLİŞKİN
1/1000 ÖLÇEKLİ UYGULAMA İMAR PLANI DEĞİŞİKLİĞİ
PLAN AÇIKLAMA RAPORU

1.PLANLAMA ALANININ GENEL TANIMI

Antalya İli, Alanya İlçesi, Avsallar mahallesi sınırları içerisinde; O27C11B4B paftasında 205 ada 14 parselin kuzeyinde bulunan park alanı içerisinde trafo alanı planlanması amacı ile 1/1000 ölçekli Uygulama İmar Planı Değişikliği hazırlanmıştır.



Şekil 1. Hava Fotoğrafi

2.PLANLAMANIN AMAÇ VE KAPSAMI

Alanya, Türkiye'nin Akdeniz Bölgesi'ndeki Antalya iline bağlı bir turizm ilçesidir. Şehir merkezine uzaklığı 154 kilometredir. Türkiye'nin güney sahillerinde bulunan Alanya, 1.598,51 km²lik bir alana sahiptir ve 2022'te nüfusu 350.636 kişidir. Antalya İline bağlı Alanya ilçesi hızla büyümektedir. Özellikle turizm açısından önemli bir merkez konumundadır. Plan çalışması yapılan alanın onaylı 1/5000 ölçekli Nazım ve 1/1000 Uygulama İmar Planları bulunmaktadır. Enerji Piyasası Düzenleme Kurumundan Kamu yararı kararı ve Enerji Tabii Kaynaklar Bakanlığında olur alınabilmesi ayrıca bu olur ile Tedaş Genel Müdürlüğü'nün kamulaştırmaya başlaması için imar planlarında trafo alanlarının işlenmiş olması gerekmektedir. Bu sebepten Akdeniz Elektrik Dağıtım A.Ş.'nin talebi üzerine; bölge enerji ihtiyacını karşılayacak trafo alanları için imar planında yer ayrılması, arazi koşullarında yerinde yapılan ölçüm ve incelemeler sonucunda tesis edilecek olan trafolar için en uygun alanların yer seçimi sonucunda trafo alanlarının imar planına işlenmesi amacı ile plan değişikliği önerisi hazırlanması ihtiyacı doğmuştur.

3. BUGÜNKÜ ARAZİ KULLANIMI, KADASTRAL DURUM VE MEVCUT PLAN KARARLARI

Plan değişikliği yapılan; 205 ada 14 parsel kuzeyi park alanı 869 m² büyüklüğündedir.

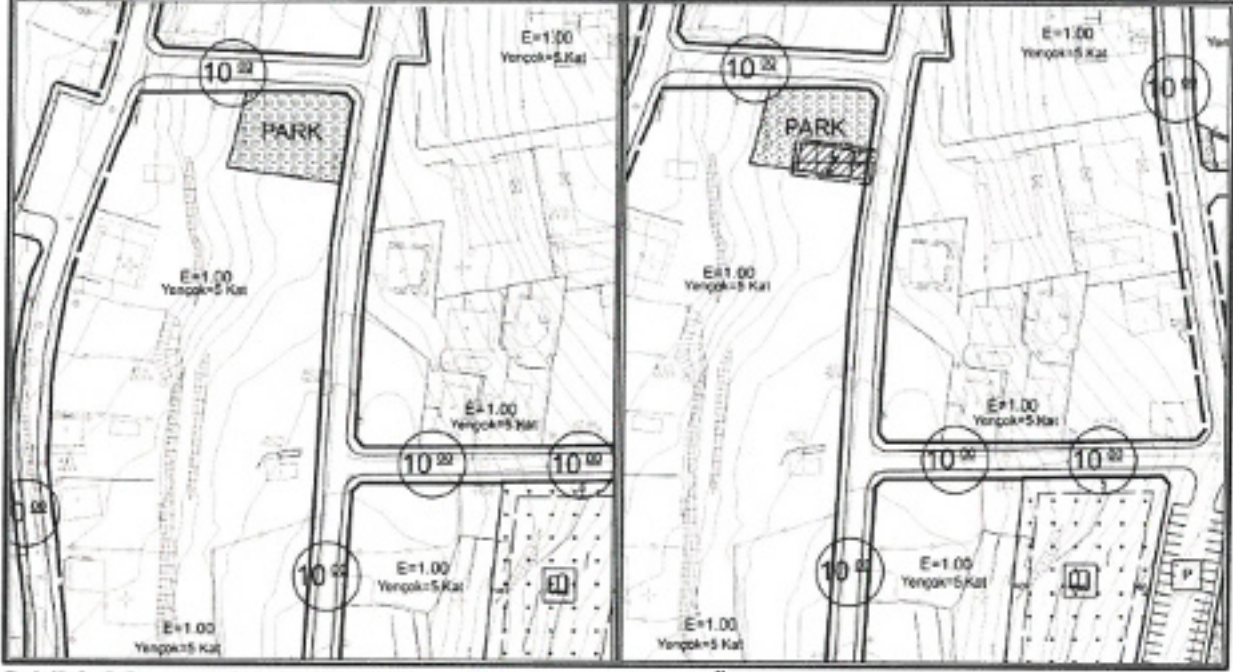


Şekil 2. Parselasyon Planı

4. PLANLAMA KARARLARI

Trafo alanı planlanmasına yönelik hazırlanan 1/1000 ölçekli uygulama imar planının mevcut durumunu incelediğimizde park alanı olarak planlanmıştır.

Planlama çalışması yapılan alanda Enerji Piyasası Düzenleme Kurumundan Kamu yararı kararı ve Enerji Tabii Kaynaklar Bakanlığından olur alınabilmesi ayrıca bu olur ile TEDAŞ Genel Müdürlüğünün kamulaştırmaya başlaması için imar planlarında trafo alanlarının işlenmiş olması gerekliliğinden Akdeniz Elektrik Dağıtım A.Ş.'nin talebi üzerine; bölge enerji ihtiyacını karşılayacak trafo alanları için imar planında yer ayrılması, arazi koşullarında yerinde yapılan ölçüm ve incelemeler sonucunda tesis edilecek olan trafolar için en uygun alanların yer seçimi sonucunda, 205 ada 14 parselin kuzeyinde bulunan park alanı içerisinde 136 m² büyüklüğünde, trafo alanı planlanması amacı ile 1/1000 ölçekli Uygulama İmar Planı Değişikliği



Şekil 3. Mevcut 1/1000 ölçekli Uygulama İmar Planı

Şekil 4. Öneri 1/1000 ölçekli Uygulama İmar Planı

Detay

Mimarlık Mühendislik Hiz. İnş. Tur. Tic. Ltd. Şti.
Konuksöver Mah. Kızılirmak Cad. H. Çökmüş için
No: 1353 D:204 Muratpaşa/İZMİR /TALYA
Telif: 0 312 222 50 7
Arl. Kurumlar No: 271 011 0432

Saadet NARİN
Şehir Plancısı (İ.T.U.)
Oda Sic. No: 292

Ö. S. ERDAL
Şehir Plancısı
Yeterlilik Kurum Üyesi (A)
Dip. No: 11091 ÇEFTÜ 73
Oda Sicil No: 2319



T.C.
ANTALYA BÜYÜKŞEHİR BELEDİYE BAŞKANLIĞI
İmar ve Şehircilik Dairesi Başkanlığı
Planlama Şube Müdürlüğü

TEKNİK DEĞERLENDİRME RAPORU

Belediye : Alanya Belediyesi
Mahalle : Avsallar Mahallesi
Ada/Parsel : 205 ada 14 parselin kuzeyi
Ölçek : 1/1000

Alanya Belediye Meclisinin 03.10.2023 tarih ve 279 sayılı kararı ile uygun bulunan, Avsallar Mahallesi 205 ada 14 parselin kuzeyinde bulunan Park Alanı içerisinde Trafo Alanı planlanmasına ilişkin hazırlanan 1/1000 ölçekli Uygulama İmar Planı değişikliği Büyükşehir Belediye Meclisinin 13.11.2023 tarihli toplantısında gündemin 202. maddesinde görüşülerek İmar ve Bayındırlık Komisyonuna havale edilmiştir.

Plan değişikliğine konu Trafo yerleri 1/5000 ölçekli Nazım İmar Planında Park Alanı kullanımındadır.

Akdeniz Elektrik Dağıtım A.Ş.'nin Alanya Belediyesi Plan ve Proje Müdürlüğüne 20.07.2023 tarihli ve 294652 sayılı yazısıyla Alanya İlçesi sınırları içerisinde Avsallar Mahallesi, 205 ada 14 parselin kuzeyinde yer alan Park Alanında Trafo Alanı planlanmasına ilişkin 1/1000 ölçekli Uygulama İmar Planı Değişikliğinin hazırlandığı, söz konusu plan değişikliği dosyasının meclis tarafından görüşülerek karara bağlanması talep edilmiştir.

Plan müellifince hazırlanan plan açıklama raporunda 205 ada 14 parselin kuzeyinde yer alan Park Alanında 136 m² büyüklüğünde Trafo Alanı planlandığı belirtilmektedir.

Takdir Büyükşehir Belediye Meclisindedir. 25.11.2023

Merve Binar DAL
Şehir Plancısı

Menekşe ALKAN
Planlama Şube Müdürü V.