



T.C.
ANTALYA BÜYÜKŞEHİR BELEDİYE BAŞKANLIĞI
İmar ve Şehircilik Dairesi Başkanlığı



25

Sayı : E-90852262-105.03-322719
Konu : Alanya, Mahmutlar Mah. 1079 Ada
Doğusu Uip. Değ.

04.10.2023

BAŞKANLIK MAKAMINA

Alanya Belediye Meclisinin 05.09.2023 tarih ve 241 sayılı kararı ile uygun bulunan, Mahmutlar Mahallesi 1079 ada doğusunda bulunan Park Alanı içerisinde Trafo Alanı ayrılmasına ilişkin hazırlanan 1/1000 ölçekli Uygulama İmar Planı değişikliğinin incelenerek, karara bağlanmak üzere **Büyükşehir Belediye Meclisine havalesini arz ederim.**

Hüsamettin ELMAS
İmar ve Şehircilik Dairesi Başkanı

Uygun görüşle arz ederim.
Mustafa GÜRBÜZ
Genel Sekreter Yardımcısı

BÜYÜKŞEHİR BELEDİYE MECLİSİNE
Av. Cansel TUNCER
Başkan a.
Genel Sekreter

Ek: - İlçe Belediye Meclis Kararı.
- 1/1000 ölç. UİP. değ.
- Plan Açıklama Raporu.
- Kurum görüşü

Bu belge, güvenli elektronik imza ile imzalanmıştır.


Doğrulama Kodu: mZCG+p-or5x+R-nmdAjh-uFGmje-uxvTAD6j Doğrulama Linki: <https://www.turkiye.gov.tr/icisleri-belediye-ebys>

Yüksekalan Mahallesi Adnan Menderes Bulvarı No:20 07310 Muratpaşa/Antalya
Telefon No: (242)249 50 00 Faks No: (242)249 52 75
e-Posta: info@antalya.bel.tr İnternet Adresi: <https://www.antalya.bel.tr>
Kep Adresi: abb@hs01.kep.tr

Bilgi için: Merve Pınar DAL
Şehir Plancısı
Telefon No:



T.C.
ALANYA BELEDİYESİ
MECLİS KARARI

	Meclis Başkanı : ADEM MURAT YÜCEL Divan Katibi : MUSTAFA TOKSÖZ Divan Katibi : NURİ TOKUŞ	Dönemi	Karar Tarihi
		2023	05-09-2023
		Birleşim	Oturum
		1	1
		Karar No	Ekl
		241	

Konu : İmar Planı Değişikliği Talebi

Müdürlüğü : PLAN VE PROJE MÜDÜRLÜĞÜ

Evrak Ta.ve No : 29-08-2023 E.6373

İmar ve Bayındırlık Komisyonunun 24.08.2023 tarih ve 2 nolu kararında yer alan; Akdeniz Elektrik Dağıtım A.Ş.; Mahmutlar Mahallesi P28A02B2C paftasında 1079 ada doğusu Park Alanı içerisinde 1/1000 Ölçekli Uygulama İmar Planı Değişikliği talebi incelenmiş olup; ekteki şekli ile değiştirilerek oybirliği ile uygun görülmüştür, şeklindeki komisyon kararı komisyondan geldiği şekliyle Meclis Başkanı Adem Murat YÜCEL tarafından oylamaya sunuldu. Kararın kabulüne **OYBİRLİĞİ** ile karar verildi.

Gereği için kararın Plan ve Proje Müdürlüğüne havalesine.


Meclis Başkanı
ADEM MURAT YÜCEL


Divan Katibi
MUSTAFA TOKSÖZ


Divan Katibi
NURİ TOKUŞ

Selcan İNAL
Daimi İşçi

Alanya Belediye Başkanı
25.08.2023 tarih ve 24 nolu Meclis
13.10.2023 Tarihinde Kayıtlı
İmar Kararı Değişikliği
Müdürlüğüne Havalesine

AYLA KAYA
İmar Yazı İşleri
Müdürü

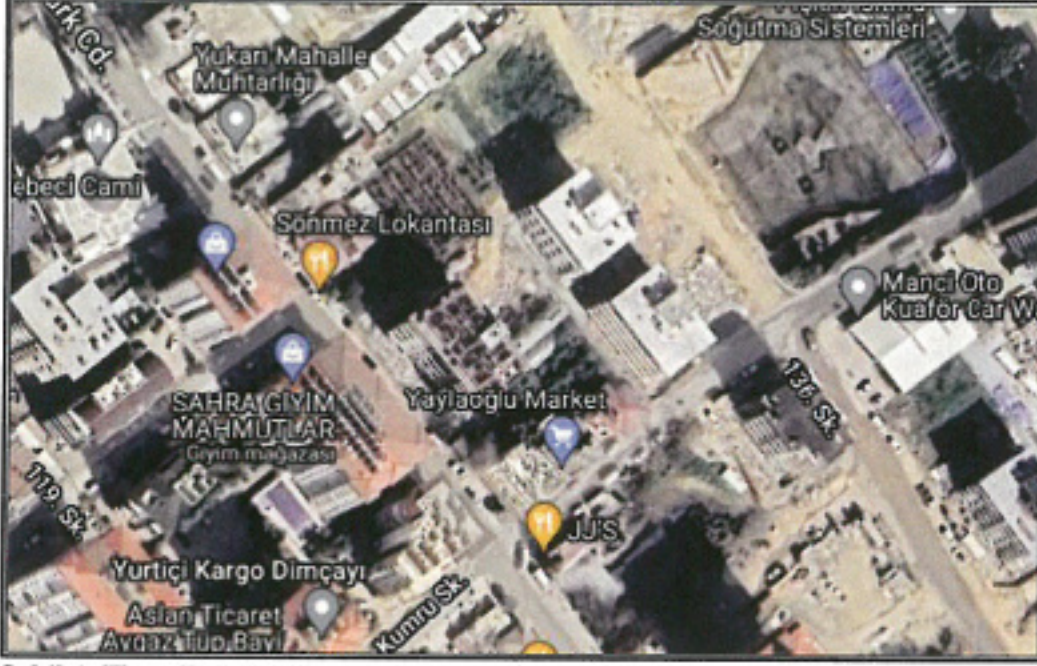
ASLI GİBİDİR
13.08.2023
Hasan ERDOĞAN
Belediye Başkan Yrd.



ANTALYA İLİ, ALANYA İLÇESİ, MAHMUTLAR MAHALLESİ
1079 ADA DOĞUSUNDA PARK ALANINDA
TRAFİK ALANI AYRILMASINA İLİŞKİN
1/1000 ÖLÇEKLİ UYGULAMA İMAR PLANI DEĞİŞİKLİĞİ
PLAN AÇIKLAMA RAPORU

1.PLANLAMA ALANININ GENEL TANIMI

Antalya İli, Alanya İlçesi, Mahmutlar mahallesi sınırları içerisinde; P28A02B2C paftasında, 1079 ada doğusunda bulunan park alanınınsa trafo alanı planlanması amacı ile 1/1000 ölçekli Uygulama İmar Planı Değişikliği hazırlanmıştır.



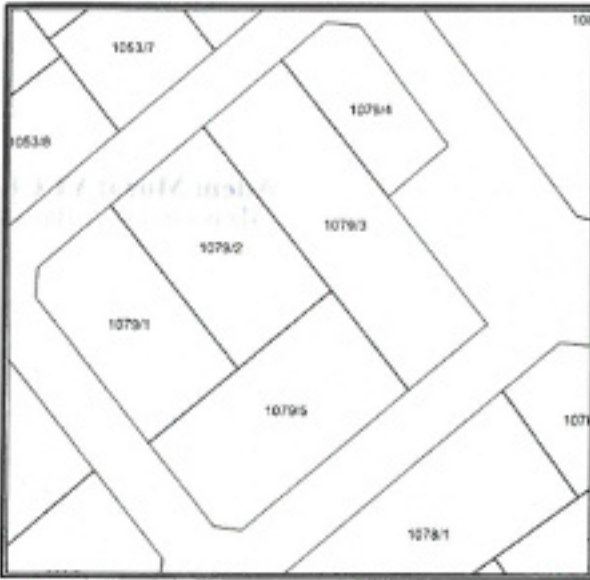
Şekil 1. Hava Fotoğrafı

2.PLANLAMAMANIN AMAÇ VE KAPSAMI

Alanya, Türkiye'nin Akdeniz Bölgesi'ndeki Antalya iline bağlı bir turizm ilçesidir. Şehir merkezine uzaklığı 154 kilometredir. Türkiye'nin güney sahillerinde bulunan Alanya, 1.598,51 km²lik bir alana sahiptir ve 2022'te nüfusu 350.636 kişidir. Antalya İline bağlı Alanya ilçesi hızla büyümektedir. Özellikle turizm açısından önemli bir merkez konumundadır. Plan çalışması yapılan alanın onaylı 1/5000 ölçekli Nazım ve 1/1000 Uygulama İmar Planları bulunmaktadır. Enerji Piyasası Düzenleme Kurumundan Kamu yararı kararı ve Enerji Tabii Kaynaklar Bakanlığında olur alınabilmesi ayrıca bu olur ile Tedaş Genel Müdürlüğü'nün kamulaştırmaya başlaması için imar planlarında trafo alanlarının işlenmiş olması gerekmektedir. Bu sebepten Akdeniz Elektrik Dağıtım A.Ş.'nin talebi üzerine; bölge enerji ihtiyacını karşılayacak trafo alanları için imar planında yer ayrılmaması, arazi koşullarında yerinde yapılan ölçüm ve incelemeler sonucunda tesis edilecek olan trafolar için en uygun alanların yer seçimi sonucunda trafo alanlarının imar planına işlenmesi amacı ile plan değişikliği önerisi hazırlanması ihtiyacı doğmuştur.

3. BUGÜNKÜ ARAZİ KULLANIMI, KADASTRAL DURUM VE MEVCUT PLAN KARARLARI

Plan değişikliği yapılan; Mahmutlar mahallesi 1079 ada doğusunda bulunan park alanı 473 m², büyüklüğündedir.

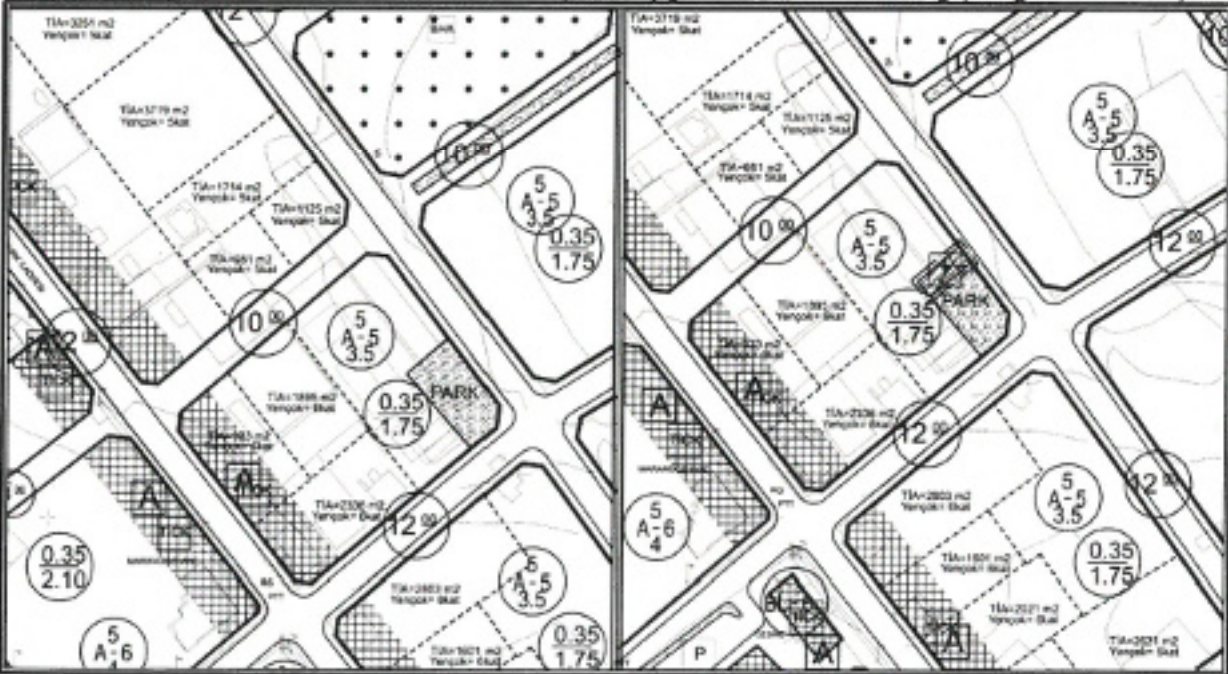


Şekil 2. Parselasyon Planı

4. PLANLAMA KARARLARI

Trafo alanı planlanmasına yönelik hazırlanan 1/1000 ölçekli uygulama imar planının mevcut durumunu incelediğimizde park alanı olarak planlanmıştır.

Planlama çalışması yapılan alanda Enerji Piyasası Düzenleme Kurumundan Kamu yararı kararı ve Enerji Tabii Kaynaklar Bakanlığından olur alınabilmesi ayrıca bu olur ile TEDAŞ Genel Müdürlüğü'nün kamulaştırmaya başlaması için imar planlarında trafo alanlarının işlenmiş olması gerekliliğinden Akdeniz Elektrik Dağıtım A.Ş.'nin talebi üzerine; bölge enerji ihtiyacını karşılayacak trafo alanları için imar planında yer ayrılması, arazi koşullarında yerinde yapılan ölçüm ve incelemeler sonucunda tesis edilecek olan trafolar için en uygun alanların yer seçimi sonucunda, 1079 ada doğusunda bulunan park alanı içerisinde 6x17 metre ebatlarında 102 m² büyüklüğünde yoldan çekme mesafesi 5 metre olacak şekilde trafo alanları planlanması amacı ile 1/1000 ölçekli Uygulama İmar Planı Değişikliği hazırlanmıştır.



Mevcut 1/1000 ölçekli
Uygulama İmar Planı

Öneri 1/1000 ölçekli
Uygulama İmar Planı

2
Ö. Sefa ERDAL
Şehir Plancısı
Yatırım İşleri Şubesi
Dışişleri Bakanlığı
Oda Sicil No: 315

Detay
Mühendislik Hiz. İnş. Tur. Tic. Ltd. Şti
Eskişehir Mah. Kızıllırmak Cad. H. Coban İşm.
No: 135/3 D: 204 Muratpaşa / İZMİR
Talep No: 0 212 212 212 7
Tel: 0 212 212 212 7 6452

Saadet KARAYAN
Şehir Plancısı
Oda Sicil No: 2021



Tesis Müdürlüğü
İnşaat ve Kamulaştırma Yöneticiliği

Sayı : --
Konu: İmar planı değişikliği hakkında

T.C.
ALANYA BELEDİYESİ
PLAN VE PROJE MÜDÜRLÜĞÜ
Güllerpınarı Mahallesi İzzet Azakoğlu Caddesi No:58 Alanya/Antalya

Antalya İli, Alanya İlçesi sınırları içerisinde; Mahmutlar Mahallesi P28A02B2C paftasında 1079 ada doğusu park alanı içerisinde, Planda trafo alanı planlanması amacı ile 1/1000 ölçekli Uygulama İmar Planı Değişikliği hazırlanmıştır.

Plan değişikliği dosyasının belediye meclisiniz tarafından görüşülerek karara bağlanması hususunda,
Gereğini arz ederiz.

E-İmzalıdır
Serkan KOMUT
Tesis Müdürü

E-İmzalıdır
Serkan Kükrek
Yatırım Direktörü

EKLER :
Öneri dosya

SAYI: 09-06-2023 / 3375

T.C.
ALANYA BELEDİYESİ
KONU: 09-06-2023 / 2023-37746
EVT No: 28462 Belge No: 2023/01 Genel No: 2023/18
AKDENİZ ELEKTRİK DAĞITIM
PLAN VE PROJE MÜDÜRLÜĞÜ

D. YETKİLİ
09.06.2023

İÇ KULLANIM

Evrak Doğrulama İçin : <https://belgedogrulama.akdenizeda.com.tr/en/Vision.Sorgula.dagitim/belgedogrulama.aspx?eD=BSL673JVFV>
Evrak Pin Kodu : 78782

Göksu Mah. Serik Cad. No:15 Kepez/ ANTALYA
Kurumlar V.D.:0210470544
Web sitesi: www.akdenizedas.com.tr

Ayrıntılı bilgi için İrtibat :Tuncay AKSOY
Ayrıntılı bilgi için e-posta: a@a.com
Telefon: (0.242) 320 36 00 Fax: (0.242) 339 55 82