



T.C.
ANTALYA BÜYÜKŞEHİR BELEDİYE BAŞKANLIĞI
İmar ve Şehircilik Dairesi Başkanlığı



28

Sayı : E-90852262-105.03-322723
Konu : Alanya, Mahmutlar Mah. 1088 Ada 1
Parsel Kuzeyi Uip. Değ.

04.10.2023

BAŞKANLIK MAKAMINA

Alanya Belediye Meclisinin 05.09.2023 tarih ve 244 sayılı kararı ile uygun bulunan, Mahmutlar Mahallesi 1088 ada 1 parselin kuzeyinde bulunan Park Alanı içerisinde Trafo Alanı ayrılmasına ilişkin hazırlanan 1/1000 ölçekli Uygulama İmar Planı değişikliğinin incelenerek, karara bağlanmak üzere **Büyükşehir Belediye Meclisine havalesini arz ederim.**

Hüsamettin ELMAS
İmar ve Şehircilik Dairesi Başkanı

Uygun görüşle arz ederim.
Mustafa GÜRBÜZ
Genel Sekreter Yardımcısı

BÜYÜKŞEHİR BELEDİYE MECLİSİNE
Av.Cansel TUNCER
Başkan a.
Genel Sekreter

Ek: - İlçe Belediye Meclis Kararı.
- 1/1000 ölç. UİP. değ.
- Plan Açıklama Raporu.
-Kurum görüşü

Bu belge, güvenli elektronik imza ile imzalanmıştır.

Doğrulama Kodu: vufrv2-sxvLXY-ATfaph-8diITk-V3f50Xiu Doğrulama Linki: <https://www.turkiye.gov.tr/icisleri-belediye-ebvs>

Yüksekalan Mahallesi Adnan Menderes Bulvarı No:20 07310 Muratpaşa/Antalya
Telefon No: (242)249 50 00 Faks No: (242)249 52 75
e-Posta: info@antalya.bel.tr İnternet Adresi: <https://www.antalya.bel.tr>
Kep Adresi: abb@hs01.kep.tr

Bilgi için: Merve Pınar DAL
Şehir Plancısı
Telefon No:



T.C.
ALANYA BELEDİYESİ
MECLİS KARARI

	Meclis Başkanı : ADEM MURAT YÜCEL Divan Katibi : MUSTAFA TOKSÖZ Divan Katibi : NURİ TOKUŞ	Dönemi	Karar Tarihi
		2023	05-09-2023
		Birleşim	Oturum
		1	1
		Karar No	Eki
		244	

Konu : İmar Planı Değişikliği Talebi

Modürüğü : PLAN VE PROJE MÜDÜRLÜĞÜ

Evrak Ta.ve No : 29-08-2023 E.6373

İmar ve Bayındırlık Komisyonunun 24.08.2023 tarih ve 5 nolu kararında yer alan; Akdeniz Elektrik Dağıtım A.Ş.; Mahmutlar Mahallesi P28A03A1C paftasında 1088 ada 1 parsel kuzeyi Park Alanı içerisinde 1/1000 Ölçekli Uygulama İmar Planı Değişikliği talebi incelenmiş olup; ekteki şekli ile değiştirilerek oybirliği ile uygun görülmüştür, şeklindeki komisyon kararı komisyondan geldiği şekliyle Meclis Başkanı Adem Murat YÜCEL tarafından oylamaya sunuldu. Kararın kabulüne **OYBİRLİĞİ** ile karar verildi.

Gereği için kararın Plan ve Proje Müdürlüğüne havalesine.


Meclis Başkanı
ADEM MURAT YÜCEL


Divan Katibi
MUSTAFA TOKSÖZ


Divan Katibi
NURİ TOKUŞ

Selcan İNAL
Daimi İşçi



Alanya Belediyesi Beşirlik
05.09.2023 tarih ve 244 nolu Meclis Kararı
13.12.2023 Tarihinde Kaymakamlık
Karar ile Değerlendirilmiştir.
244 nolu Meclis Kararı
yapılarak işlenmiştir.

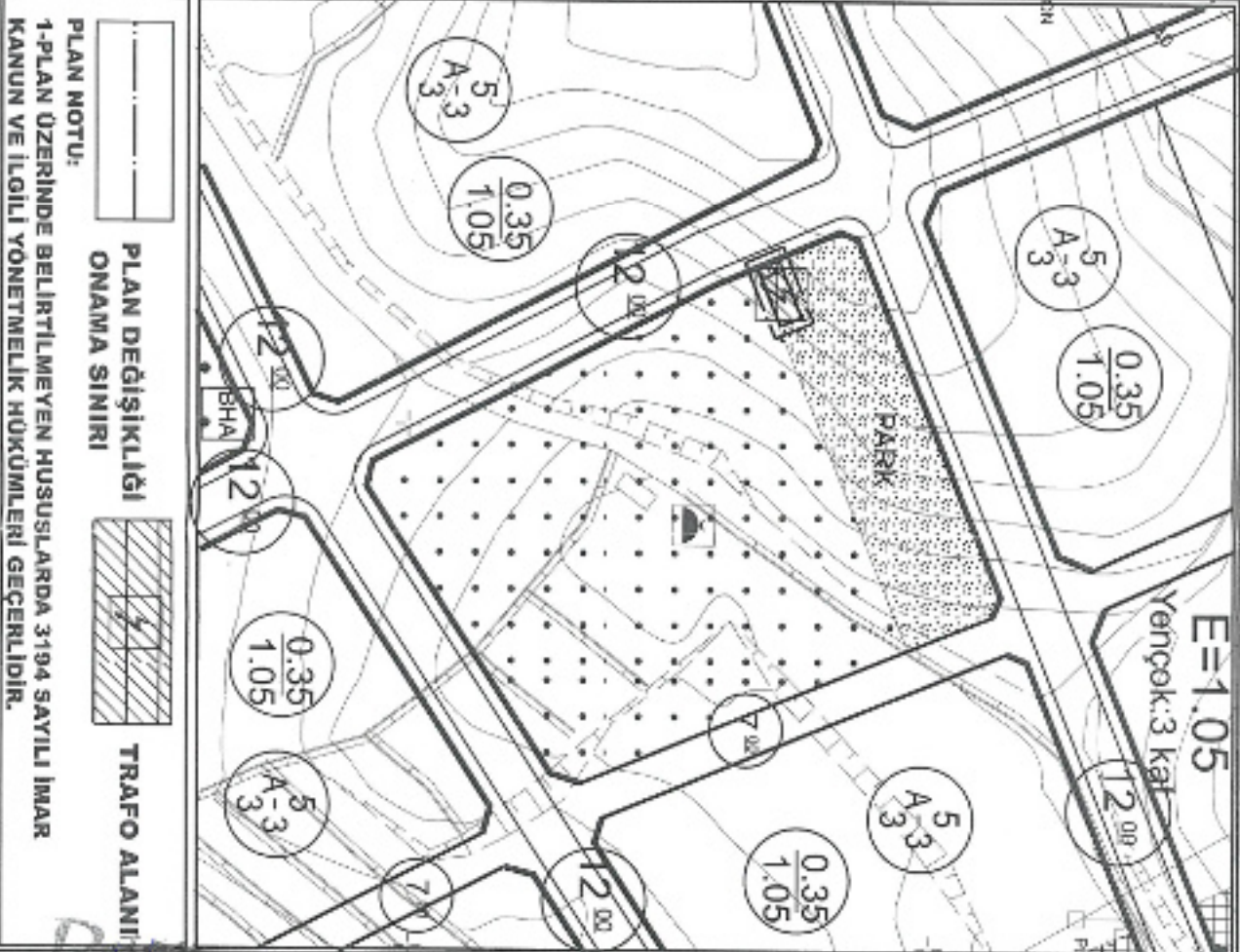
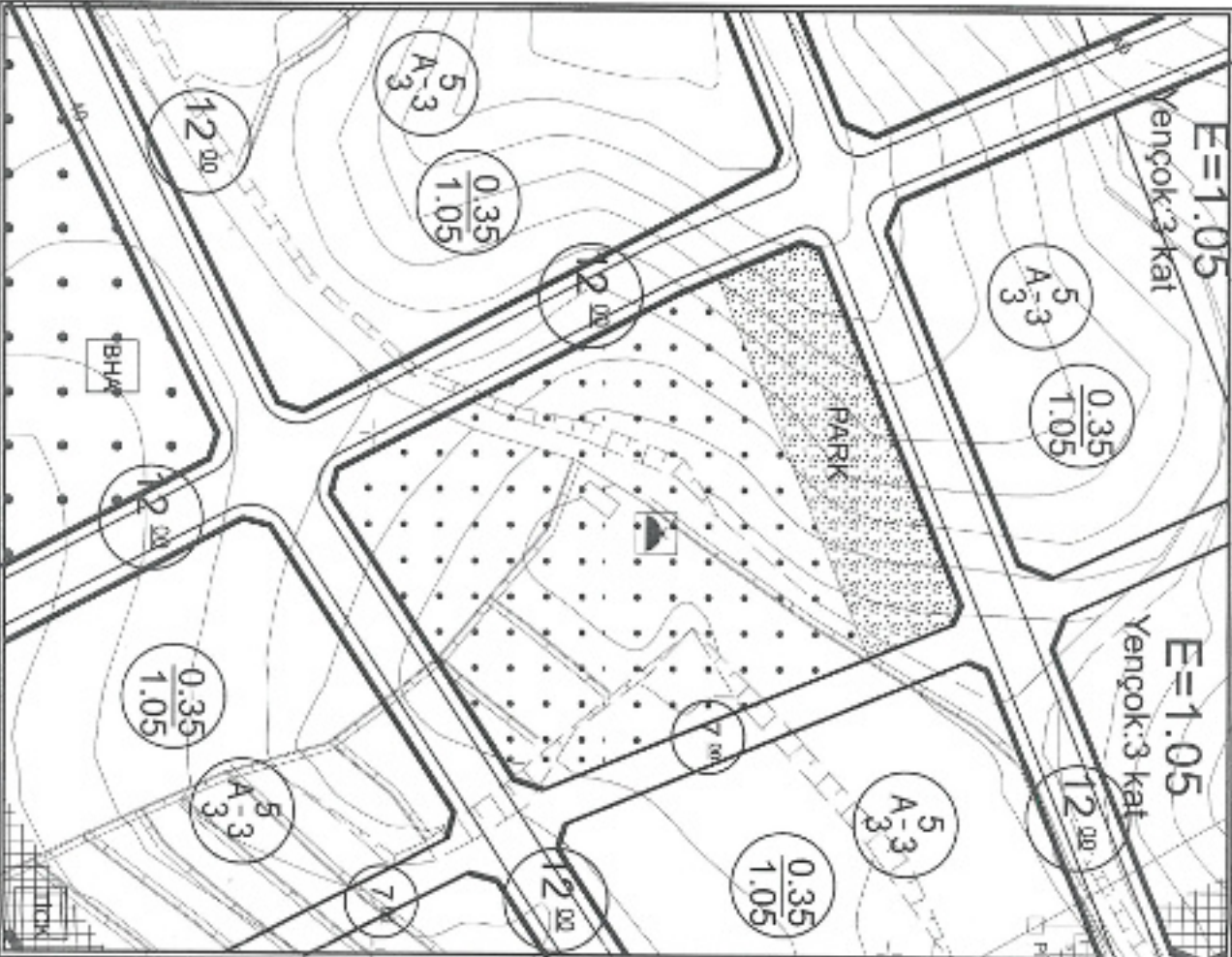
Ayta KAYA
İmar ve Bayındırlık
Müdürlüğü



ASLI GIBİDİR
13.09.2023
Hasan ERDOĞAN
Belediye Başkan Yrd.


ALANYA BELEDİYESİ
MAHALLE:MAHAMUTLAR
ADA/PARSEL NO:1088 ADA 1 PARSEL KUZEVİ PARK ALANI
PAFTA NO:P28A 03A 1C
MEVCUT PLAN

UYGULAMA İMAR PLANI DEĞİŞİKLİĞİ
ÖLÇEK: 1/1000
KONU: Akdeniz Dağıtım A.Ş. tahsil üzerine trafo alanı planlanması
ÖNERİ PLAN



PLAN DEĞİŞİKLİĞİ
ONAMA SINIRI



TRAFO ALANI



PLAN NOTU:
1-PLAN ÜZERİNDE BELİRTİLMEYEN HUSUSLARDA 3194 SAYILI İMAR
KANUNU VE İLGİLİ YÖNETMELİK HÜKÜMLERİ GEÇERLİDİR.

**ANTALYA İLİ, ALANYA İLÇESİ, MAHMUTLAR MAHALLESİ 1088 ADA 01 PARSEL KUZEYİ
PARK ALANINDA TRAFİK ALANI AYRILMASINA İLİŞKİN
1/1000 ÖLÇEKLİ UYGULAMA İMAR PLANI DEĞİŞİKLİĞİ
PLAN AÇIKLAMA RAPORU**

1.PLANLAMA ALANININ GENEL TANIMI

Antalya İli, Alanya İlçesi, Mahmutlar mahallesi sınırları içerisinde; P28A03A1C paftasında 1088 ada 01 parsel kuzeyinde bulunan park alanında, trafo alanı planlanması amacı ile 1/1000 ölçekli Uygulama İmar Planı Değişikliği hazırlanmıştır.




Şekil 1.Hava Fotoğrafı

2.PLANLAMAMIN AMAÇ VE KAPSAMI

Alanya, Türkiye'nin Akdeniz Bölgesi'ndeki Antalya iline bağlı bir turizm ilçesidir. Şehir merkezine uzaklığı 154 kilometredir. Türkiye'nin güney sahillerinde bulunan Alanya, 1.598,51 km²'lik bir alana sahiptir ve 2022'te nüfusu 350.636 kişidir. Antalya İline bağlı Alanya ilçesi hızla büyümektedir. Özellikle turizm açısından önemli bir merkez konumundadır. Plan çalışması yapılan alanın onaylı 1/5000 ölçekli Nazım ve 1/1000 Uygulama İmar Planları bulunmaktadır. Enerji Piyasası Düzenleme Kurumundan Kamu yararı kararı ve Enerji Tabii Kaynaklar Bakanlığında olur alınabilmesi ayrıca bu olur ile Tedaş Genel Müdürlüğü'nün kamulaştırmaya başlaması için imar planlarında trafo alanlarının işlenmiş olması gerekmektedir. Bu sebepten Akdeniz Elektrik Dağıtım A.Ş.'nin talebi üzerine; bölge enerji ihtiyacını karşılayacak trafo alanları için imar planında yer ayrılması, arazi koşullarında yerinde yapılan ölçüm ve incelemeler sonucunda tesis edilecek olan trafolar için en uygun alanların yer seçimi sonucunda trafo alanlarının imar planına işlenmesi amacı ile plan değişikliği önerisi hazırlanması ihtiyacı doğmuştur.

3. BUGÜNKÜ ARAZİ KULLANIMI, KADASTRAL DURUM VE MEVCUT PLAN KARARLARI

Plan değişikliği yapılan; Mahmutlar mahallesi 1088 ada 01 parsel kuzeyinde bulunan park alanı 1668 m² büyüklüğündedir.

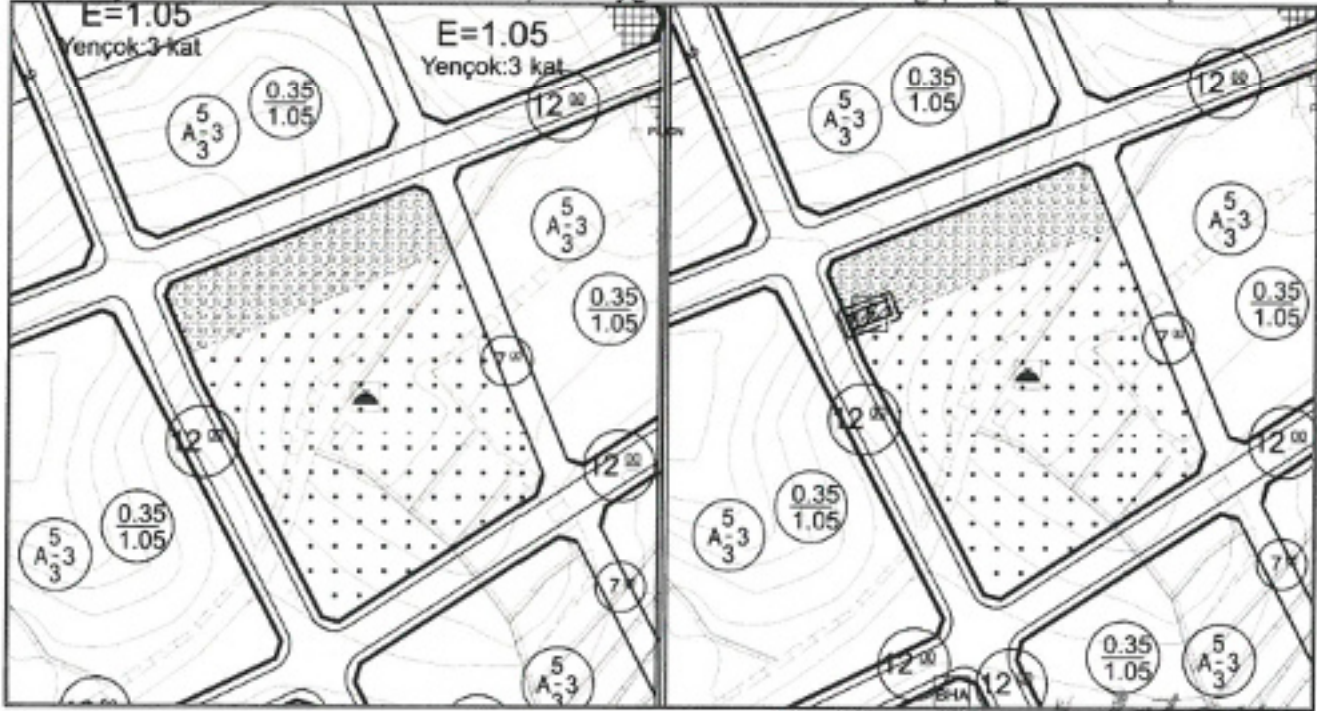


Şekil 2. Parselasyon Planı

4. PLANLAMA KARARLARI

Trafo alanı planlanmasına yönelik hazırlanan 1/1000 ölçekli uygulama imar planının mevcut durumunu incelediğimizde park alanı olarak planlanmıştır.

Planlama çalışması yapılan alanda Enerji Piyasası Düzenleme Kurumundan Kamu yararı kararı ve Enerji Tabii Kaynaklar Bakanlığından olur alınabilmesi ayrıca bu olur ile TEDAŞ Genel Müdürlüğünün kamulaştırmaya başlaması için imar planlarında trafo alanlarının işlenmiş olması gerekliliğinden Akdeniz Elektrik Dağıtım A.Ş.'nin talebi üzerine; bölge enerji ihtiyacını karşılayacak trafo alanları için imar planında yer ayrılması, arazi koşullarında yerinde yapılan ölçüm ve incelemeler sonucunda tesis edilecek olan trafolar için en uygun alanların yer seçimi sonucunda, 1088 ada 01 parsel kuzeyinde bulunan park alanı içerisinde yoldan çekme mesafesi 3 metre olacak şekilde 5×13 metre ebatlarında 65 m² büyüklüğünde, trafo alanları planlanması amacı ile 1/1000 ölçekli Uygulama İmar Planı Değişikliği hazırlanmıştır.



Mevcut 1/1000 ölçekli Uygulama İmar Planı

Öneri 1/1000 ölçekli Uygulama İmar Planı

2 *[Signature]*
Sertifika No: (A)
Yetenim: 3
Dip. No: 3
Oda Sic. No: 2921

[Signature]
Mühendislik Hiz. İnş. Tur. Tic. Ltd. Şti.
Osmanlı Mah. Kızıllırmak Cad. H.Çoban İsm.
135B D.204 Kervansaray/ANTALYA
Tic. Sic. No: 2812 207 50 7
Vergi No: 301 91 8452
Saade NARİN
Sertifika No: 2921
Oda Sic. No: 2921



Tesis Müdürlüğü
İnşaat ve Kamulaştırma Yöneticiliği

Sayı : --
Konu: İmar planı değişikliği hakkında

**T.C.
ALANYA BELEDİYESİ
PLAN VE PROJE MÜDÜRLÜĞÜ**
Güllerpınarı Mahallesi İzzet Azakoğlu Caddesi No:58 Alanya/Antalya

Antalya İli, Alanya İlçesi sınırları içerisinde; Mahmutlar Mahallesi P28A03A1C paftasında 1088 ada 1 parsel kuzeyi park alanı içerisinde, Planda trafo alanı planlanması amacı ile 1/1000 ölçekli Uygulama İmar Planı Değişikliği hazırlanmıştır.

Plan değişikliği dosyasının belediye meclisiniz tarafından görüşülerek karara bağlanması hususunda,
Gereğini arz ederiz.

E-İmzalıdır
Serkan KOMUT
Tesis Müdürü

E-İmzalıdır
Serkan Kükrek
Yatırım Direktörü

EKLER :
Öneri dosya

SAYI 2023 / 5368

T.C.
ALANYA BELEDİYESİ
TELEFON: 09-06-2023 / 2023-37751
E-POSTA: 788872@alanyabeyladi.gov.tr
KAYITLI ELEKTRONİK İMZA
KULLANIM BELGESİ

DİMETKİN
09.06.2023

İÇ KULLANIM

Evrak Doğrulama İfni : <https://belgedogrulama.akdenizedas.com.tr/en/Vision.Sorgula.dagitim/belgedogrulama.aspx?cD=BSL67JD5L>
Evrak Pin Kodu : 01452

Gökkuş Mah. Serik Cad. No:15 Kepez/ ANTALYA
Kurumlar V.D.:0210470544
Web sitesi: www.akdenizedas.com.tr

Ayrıntılı bilgi için İrtibat :Tuncay AKSOY
Ayrıntılı bilgi için e-posta:a@a.com
Telefon: (0.242) 320 36 00 Fax: (0.242) 339 55 82

Bu belge, 5070 sayılı Elektronik İmza Kanununa göre Güvenli Elektronik İmza ile imzalanmıştır.

Evrak sorgulanması için <https://belgedogrulama.akdenizedas.com.tr/en/Vision.Sorgula.dagitim/belgedogrulama.aspx?cD=BSL67JD5L&cS=289239> adresinden yapılabilir.