



T.C.
ANTALYA BÜYÜKŞEHİR BELEDİYE BAŞKANLIĞI
İmar ve Şehircilik Dairesi Başkanlığı



Sayı : E-90852262-105.03-322712

04.10.2023

Konu : Gazipaşa, İstiklal Mahallesi 1273 ada batısı trafo alanı 1/1000 UİP.

BAŞKANLIK MAKAMINA

Gazipaşa Belediye Meclisi'nin 01.09.2023 tarih ve 86 sayılı kararı ile uygun bulunan, İstiklal Mahallesi sınırları içerisinde 1273 ada batısında bulunan park alanında trafo alanı planlanmasına ilişkin hazırlanan 1/1000 ölçekli Uygulama İmar Planı değişikliğinin incelenerek, karara bağlanmak üzere **Büyükşehir Belediye Meclisine havalesini arz ederim.**

Hüsamettin ELMAS
İmar ve Şehircilik Dairesi Başkanı

Uygun görüşle arz ederim.
Mustafa GÜRBÜZ
Genel Sekreter Yardımcısı

BÜYÜKŞEHİR BELEDİYE MECLİSİNE
Av.Cansel TUNCER
Başkan a.
Genel Sekreter

Ek: -İlçe BMK.-1/1000 ölçekli UİP, -Plan Açıklama Raporu.

Bu belge, güvenli elektronik imza ile imzalanmıştır.

Doğrulama Kodu: NGcj dP-DzL/w4-qymNBf-LTx1sc-p0TUJ0Lr Doğrulama Linki: <https://www.turkiye.gov.tr/icisleri-belediye-ebys>

Yüksekalan Mahallesi Adnan Menderes Bulvarı No:20 07310 Muratpaşa/Antalya
Telefon No: (242)249 50 00 Faks No: (242)249 52 75
e-Posta: info@antalya.bel.tr İnternet Adresi: <https://www.antalya.bel.tr>
Kep Adresi: abb@hs01.kep.tr

Bilgi için: Hülya CALLAK
Şehir Plancısı
Telefon No:(242)248 76 81



Karar Tarihi: 01.09.2023

Karar No: 86

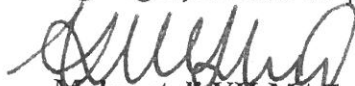
Belediye Meclisini Teşkil Edenlerin Adı Soyadı	Mehmetali YILMAZ, Mehmet YÜKSEL, Durmuş Ali TOKER, Ulaş ÖZGEN, Esin BİLGİÇ, İbrahim TUNCER, Zafer TAN, Avni ATAY, Hasan ATAY, Mustafa UYSAL, Ahmet KALAYCI, Ali İhsan YILMAZ, Murat ÖZGEN, Emine YILDIZ, Nebibe UYSAL, Onur DEMİR, Hasan CAN, Muzaffer ŞİRİN, Barış SARITAŞ, Şevki ÇAĞLAYAN, Mehmet YILMAZ, Adem ULUDAĞ, Serkan ÖZKURT, Mehmet Ali KALAYCI, Yalçın ÖZDEMİR, Cumhuri UĞUR (İbrahim TUNCER, Esin BİLGİÇ, Mehmet Ali KALAYCI, Şevki ÇAĞLAYAN, Murat ÖZGEN ve Hasan CAN toplantıya katılmadı)
--	--

Gazipaşa Belediye Meclisi, 2023 Eylül Ayı toplantısının I. Birleşiminin I. Oturumunu yapmak, gündeminde bulunan konular ile gündeme getirilecek konuları görüşmek üzere 5393 Sayılı Belediye Kanununun 20. ve 21. maddeleri ile 01.12.2022 tarih ve 116 sayılı Belediye Meclis kararı gereğince 01.09.2023 Cuma günü saat 14.00'de yukarıda isimleri yazılı üyeler huzuru ile Belediye Kültür Merkezi Salonunda, Belediye Başkanı Mehmetali YILMAZ' ın Başkanlığında toplanarak tafsilatı Meclis müzekkerat tutanaklarında yazılı olduğu şekilde aşağıdaki hususu karara bağladı.

İlçemiz İstiklal Mahallesi 1273 Ada Batısında Bulunan Park Alanında Trafo Alanı Ayrılmasına İlişkin Hazırlanan 1/1000 Ölçekli Uygulama İmar Planı Değişikliği İle İlgili İmar Komisyonu Raporunun Görüşülmesi:

Komisyon Raporu: 03.07.2023 tarih ve 82 sayılı Belediye Meclis Kararı ile komisyonumuza havale edilen İmar ve Şehircilik Müdürlüğünün 16.06.2023 tarih ve 32049 sayılı yazısı ile Meclise sunulan 'İstiklal Mahallesi 1273 ada batısında bulunan park alanında trafo alanı ayrılmasına ilişkin hazırlanan 1/1000 ölçekli uygulama imar planı değişikliği' talebinin İmar Komisyonunca incelenmesi neticesinde; İmar ve Şehircilik Müdürlüğünün 16.06.2023 tarih ve 32049 sayılı yazısı ve eklerine istinaden uygun bulunarak oybirliği ile kabulüne karar verildiği anlaşılmıştır.

Konunun Belediye Meclis Toplantısında Görüşülmesi Sonucunda: İlçemiz İstiklal Mahallesi 1273 ada batısında bulunan park alanında trafo alanı ayrılmasına ilişkin hazırlanan 1/1000 ölçekli uygulama imar planı değişikliği ile ilgili komisyon raporunun katılanların oybirliğiyle kabulüne, karar suretinin gereği için İmar ve Şehircilik Müdürlüğüne tevdiine karar verildi.


Mehmetali YILMAZ
Belediye Başkanı

Cumhuri UĞUR
Meclis Katibi

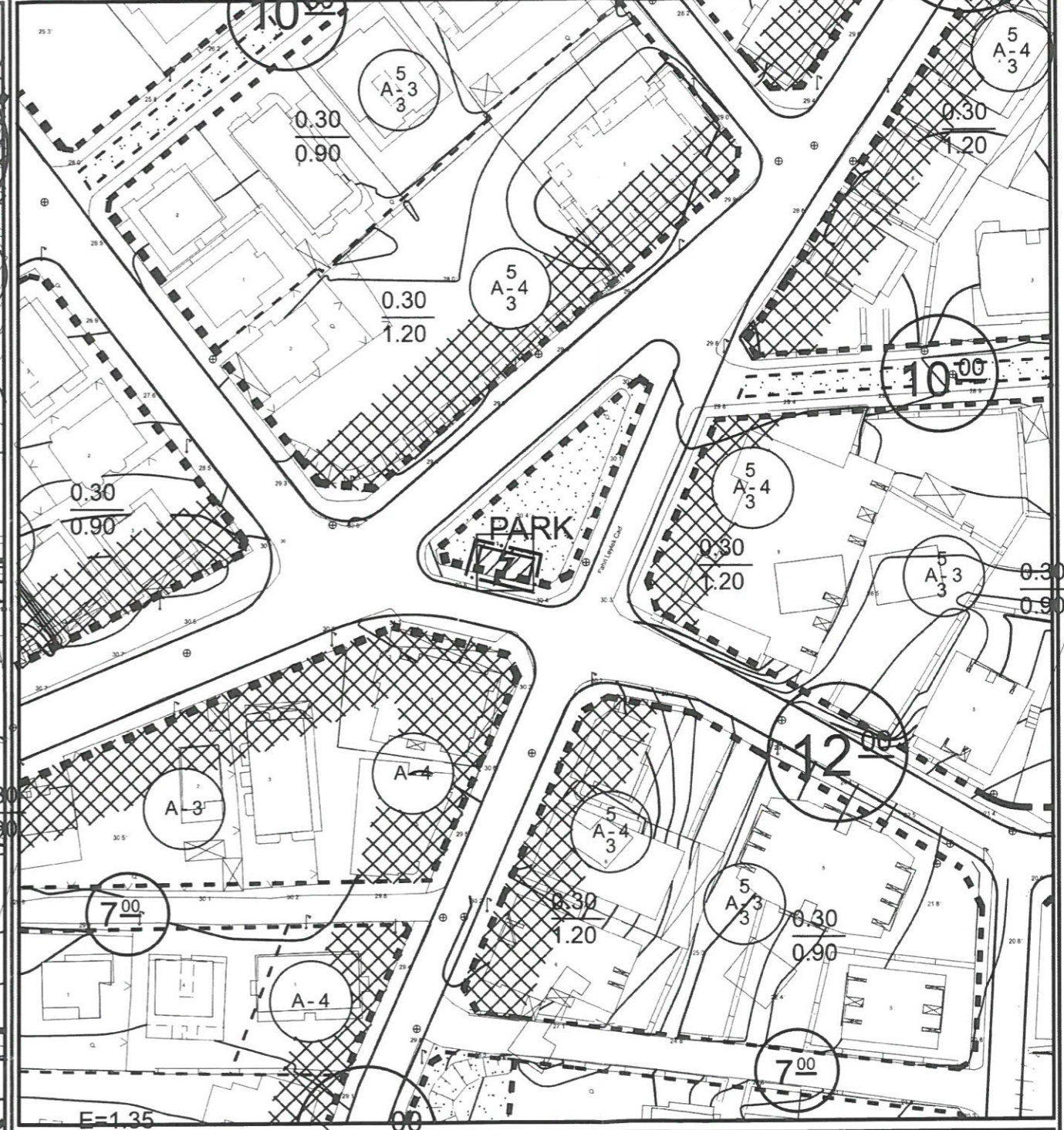
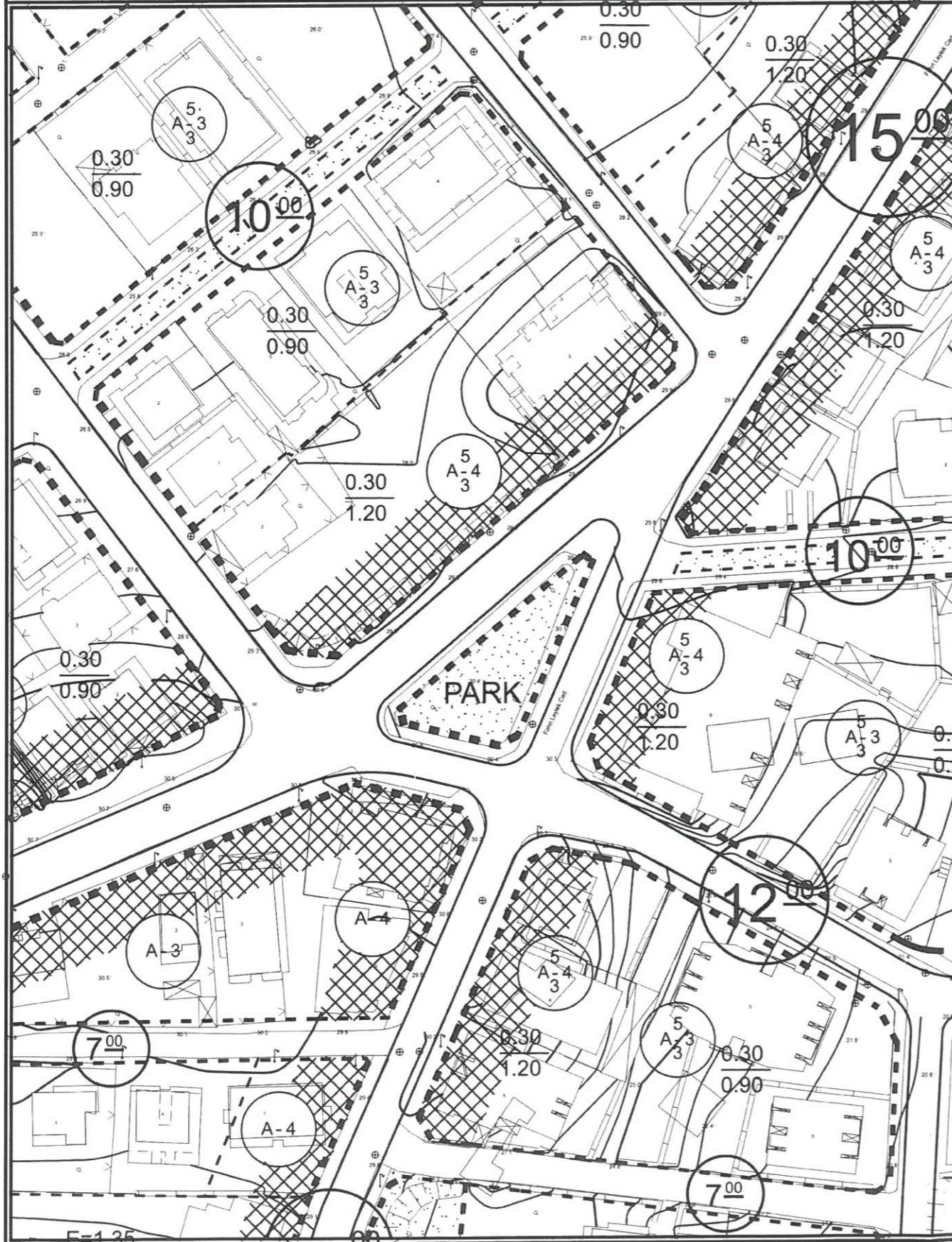


Mehmet YILMAZ
Meclis Katibi

GAZİPAŞA BELEDİYESİ
MAHALLE: İSTİKLAL
ADA/PARSEL NO: 1273 ADA BATISI PARK ALANI
PAFTA NO: 20L- ID
MEVCUT PLAN

UYGULAMA İMAR PLANI DEĞİŞİKLİĞİ
ÖLÇEK: 1/1000
KONU: Akdeniz Dağıtım A.Ş. talebi üzerine trafo alanı planlanması
ÖNERİ PLAN

Belediye Meclisince
01.04.2023 tarih ve
86. Kararı ile onandı

Mehmetali YILMAZ
Mühür
İmza



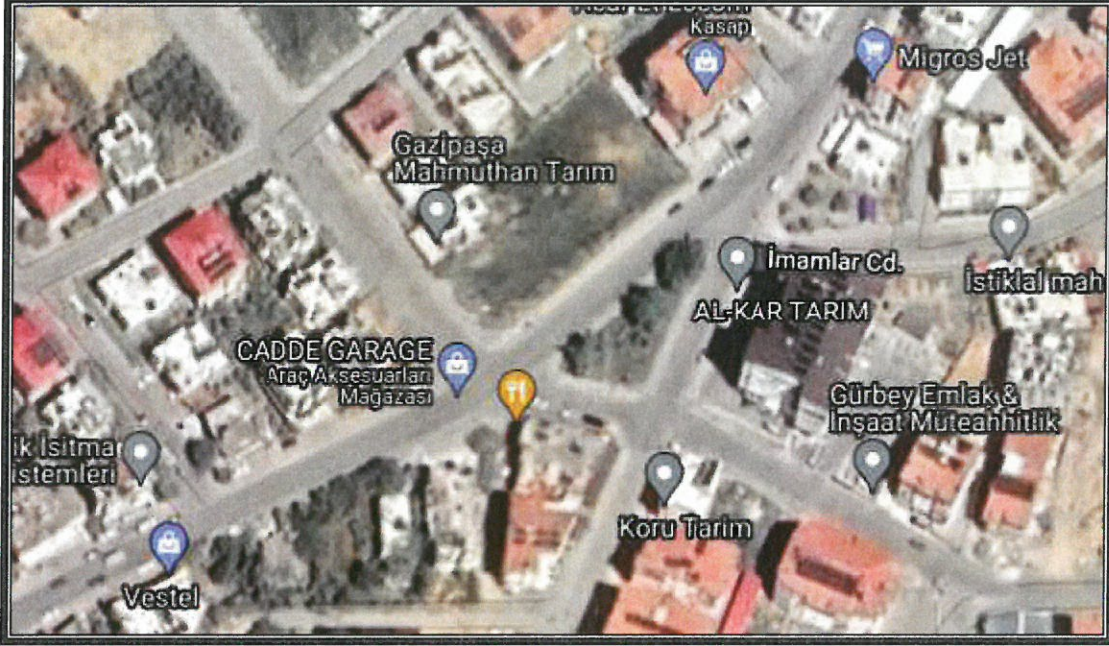
PLAN DEĞİŞİKLİĞİ **ONAMA SINIRI** **TRAFO ALANI**

PLAN NOTU:
1-PLAN ÜZERİNDE BELİRTİLMİYEN HUSUSLARDA 3194 SAYILI İMAR KANUNU VE İLGİLİ YÖNETMELİK HÜKÜMLERİ GEÇERLİDİR.

**ANTALYA İLİ, GAZİPAŞA İLÇESİ, İSTİKLAL MAHALLESİ 1273 ADA BATISI PARK
ALANINDA TRAFİK ALANI PLANLANMASINA İLİŞKİN
1/1000 ÖLÇEKLİ UYGULAMA İMAR PLANI DEĞİŞİKLİĞİ
PLAN AÇIKLAMA RAPORU**

1. PLANLAMA ALANININ GENEL TANIMI

Antalya İli, Gazipaşa İlçesi sınırları içerisinde İstiklal Mahallesi 20L- ID paftasında 1273 ada batısı park alanında trafo alanı için planda yer ayrılması amacı ile 1/1000 ölçekli Uygulama İmar Planı Değişikliği hazırlanmıştır.



Şekil 1. Hava Fotoğrafi

2. PLANLAMANIN AMAÇ VE KAPSAMI

Gazipaşa İlçesi, Akdeniz Bölgesi'nin Adana Bölümü'nde yer almaktadır. Gazipaşa batıdan Alanya, doğudan Anamur, kuzeyden Sarıveliler ve güneyden Akdeniz ile çevrilmiştir.

Atatürk tarafından 21.10.1921 tarihinde Resmi Gazete de yayımlanan Bakanlar Kurulu kararıyla "Gazipaşa" adıyla ilçe yapılmışsa da; 1926 yılında nüfusun azlığı nedeniyle ilçeliği kaldırılmıştır. Hacımusa Çayı'nın doğusu, Şansa Nahiyesi olarak Anamur'a, batısı Pazarcı Gazipaşa olarak Alanya'ya bağlanmıştır. 1926-1948 yılları arasında Mersin iline bağlanan ilçemiz, 01/01/1948 tarihinde yürürlüğe giren 09/12/1947 tarih ve 5071 sayılı TBMM kararı ile tekrar ilçe statüsüne kavuşmuştur. Gazipaşa nüfusu 2021 yılına göre 53.702 kişidir. Plan çalışması yapılan alanın onaylı 1/5000 ölçekli Nazım ve 1/1000 Uygulama İmar Planları bulunmaktadır.

Planlama alanının çevresi incelendiğinde bu bölgenin son yıllarda yapılaşmanın yoğun olduğu ve enerji ihtiyacını karşılama amacı ile trafo alanı bulunduğu ancak imar planında planlanmadığı görülmektedir.

Enerji Piyasası Düzenleme Kurumundan Kamu yararı kararı ve Enerji Tabii Kaynaklar Bakanlığından olur alınabilmesi ayrıca bu olur ile TEDAŞ Genel Müdürlüğü'nün kamulaştırmaya başlaması için imar planlarında trafo alanlarının işlenmiş olması gerekmektedir. Bu sebepten Akdeniz Elektrik Dağıtım A.Ş.'nin talebi ile 1/1000 ölçekli uygulama imar plan değişikliği hazırlanmıştır.

3. BUGÜNKÜ ARAZİ KULLANIMI, KADASTRAL DURUM VE MEVCUT PLAN KARARLARI

Plan değişikliği yapılan 1273 ada batısı park alanı 593 metrekaredir.

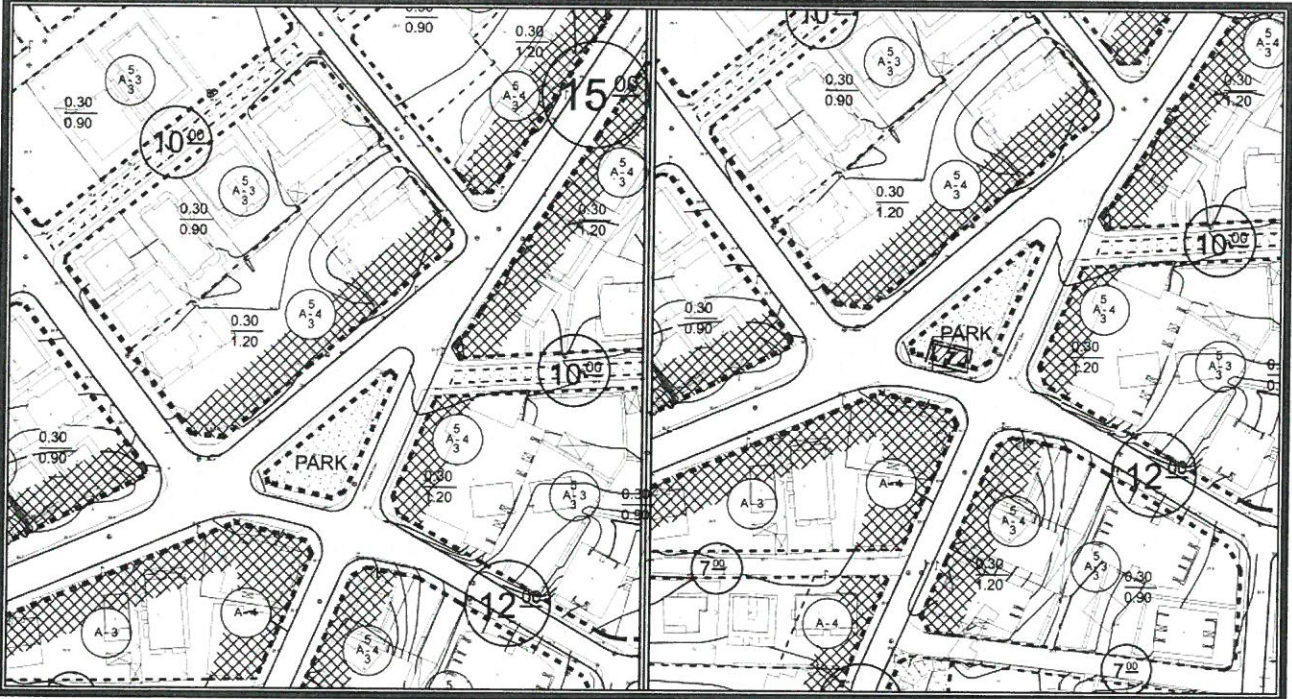


Şekil 2. Parselasyon Planı

3. PLANLAMA KARARLARI

Trafo alanı planlanmasına yönelik hazırlanan 1/1000 ölçekli uygulama imar planının mevcut durumunu incelediğimizde çocuk bahçesi ve oyun alanıdır.

Enerji Piyasası Düzenleme Kurumundan Kamu yararı kararı ve Enerji Tabii Kaynaklar Bakanlığında olur alınabilmesi ayrıca bu olur ile TEDAŞ Genel Müdürlüğünün kamulaştırmaya başlaması için imar planlarında trafo alanlarının işlenmiş olması gerektiğinden 1273 ada batısı park alanında 5x10 ebatlarında 50 m² büyüklüğünde trafo alanları planlanması amacı ile 1/1000 ölçekli Uygulama İmar Planı Değişikliği hazırlanmıştır.



Şekil 3. Mevcut 1/1000 ölçekli Uygulama İmar Planı

Şekil 4. Öneri 1/1000 ölçekli Uygulama İmar Planı

Ö. Sefa ERDAL
Şehir Plancısı
Yeterlilik Kartı Grubu (A)
D. No: 1991 ÖDTÜ 79
Oda Sicil No: 315

Detay
Planlama
Mühendislik Hiz. İnş. Tur. Tic. Ltd. Şti
Muksever Mah. Kızıllırmak Cad. H. Çoban İsm.
No: 135B D:204 Muratpaşa/ANTALYA
Tel&Fax: 0242 247 50 17
Ant. Kurumlar V.D.: 491 011 8452

Saade NARİN
Şehir Plancısı (I.T.U.)
Oda Sic. No: 2901