



T.C.
ANTALYA BÜYÜKŞEHİR BELEDİYE BAŞKANLIĞI
İmar ve Şehircilik Dairesi Başkanlığı

196
100
T.C. ANKARA BELEDİYE BAŞKANLIĞI

Sayı : E-90852262-105.03-335308
Konu : Alanya, Avsallar Mah. 320 Ada 10 Parsel
Batısı Uip. Değ.

08.11.2023

BAŞKANLIK MAKAMINA

Alanya Belediye Meclisinin 03.10.2023 tarih ve 272 sayılı kararı ile uygun bulunan, Avsallar Mahallesi 320 ada 10 parsel batısında bulunan Park Alanı içerisinde Trafo Alanı ayrılmasına ilişkin hazırlanan 1/1000 ölçekli Uygulama İmar Planı değişikliğinin incelenerek, karara bağlanmak üzere **Büyükşehir Belediye Meclisine havalesini arz ederim.**

Barış SOYKAM
İmar ve Şehircilik Dairesi Başkan V.

BÜYÜKŞEHİR BELEDİYE MECLİSİNE
Ramazan DEMİR
Başkan a.
Genel Sekreter V.

Ek: - İlçe Belediye Meclis Kararı.
- 1/1000 ölç. UİP. değ.
- Plan Açıklama Raporu.

Bu belge, güvenli elektronik imza ile imzalanmıştır.

Doğrulama Kodu: xoezQT-Rz1PHq-iX2ptG-2BGZLJ-OT+bs3sN Doğrulama Linki: <https://www.turkiye.gov.tr/icisleri-belediye-ebvs>

Yüksekalan Mahallesi Adnan Menderes Bulvarı No:20 07310 Muratpaşa/Antalya
Telefon No: (242)249 50 00 Faks No: (242)249 52 75
e-Posta: info@antalya.bel.tr İnternet Adresi: <https://www.antalya.bel.tr>
Kep Adresi: abb@hs01.kep.tr

Bilgi için: Merve Pınar DAL
Şehir Plancısı
Telefon No:



T.C.
ALANYA BELEDİYESİ
MECLİS KARARI



Meclis Başkanı : ADEM MURAT YÜCEL
Divan Katibi : MUSTAFA TOKSÖZ
Divan Katibi : NURİ TOKUŞ

Dönemi Karar Tarihi

2023 03-10-2023

Birleşim Oturum

1 1

Karar No Eki

272

Konu : İmar Planı Değişikliği Talebi


Müdürüğü : PLAN VE PROJE MÜDÜRLÜĞÜ


Evrak Ta.ve No : 28-09-2023 E.7058

İmar ve Bayındırlık Komisyonunun 26.09.2023 tarih ve 3 nolu kararında yer alan; Akdeniz Elektrik Dağıtım A.Ş.; Avsallar Mahallesi O27C11B1D paftasında 320 ada 10 parsel batısı Park Alanı içerisinde 1/1000 Ölçekli Uygulama İmar Planı Değişikliği talebi incelenmiş olup; ekteki şekli ile değiştirilerek oybirliği ile uygun görülmüştür, şeklindeki komisyon kararı komisyondan geldiği şekliyle Meclis Başkanı Adem Murat YÜCEL tarafından oylamaya sunuldu. Kararın kabulüne **OYBİRLİĞİ** ile karar verildi.

Gereği için kararın Plan ve Proje Müdürlüğüne havalesine.


Meclis Başkanı
ADEM MURAT YÜCEL


Divan Katibi
MUSTAFA TOKSÖZ



Divan Katibi
NURİ TOKUŞ

Selcan İNAL
Daimi İşçi

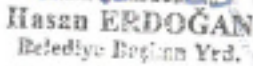


Alanya Belediyesi Başkanlığı'nın
03.10.2023 Tarih ve 3 nolu Meclis Kararı
10.10.2023 Tarihinde Kaymakamımız
Meclis Kararları Defterine 22 no'da
havale yapılarak teslim alınmıştır.

Ayla KAYA
İlçe Yazı İşleri
Müdürü

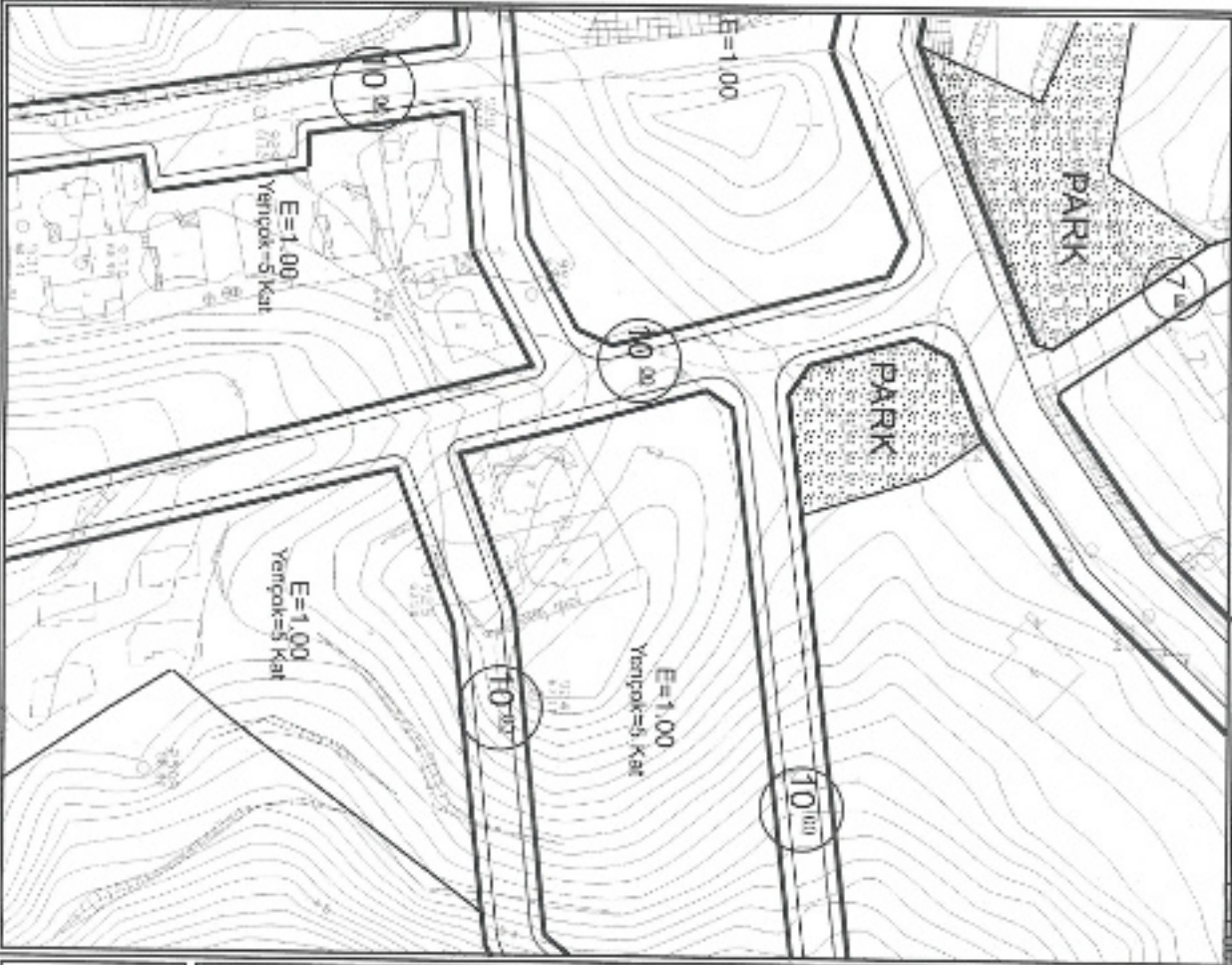


ASLI GİBİDİR
11.10.2023
Hasan ERDOĞAN
Belediye Başkan Yrd.

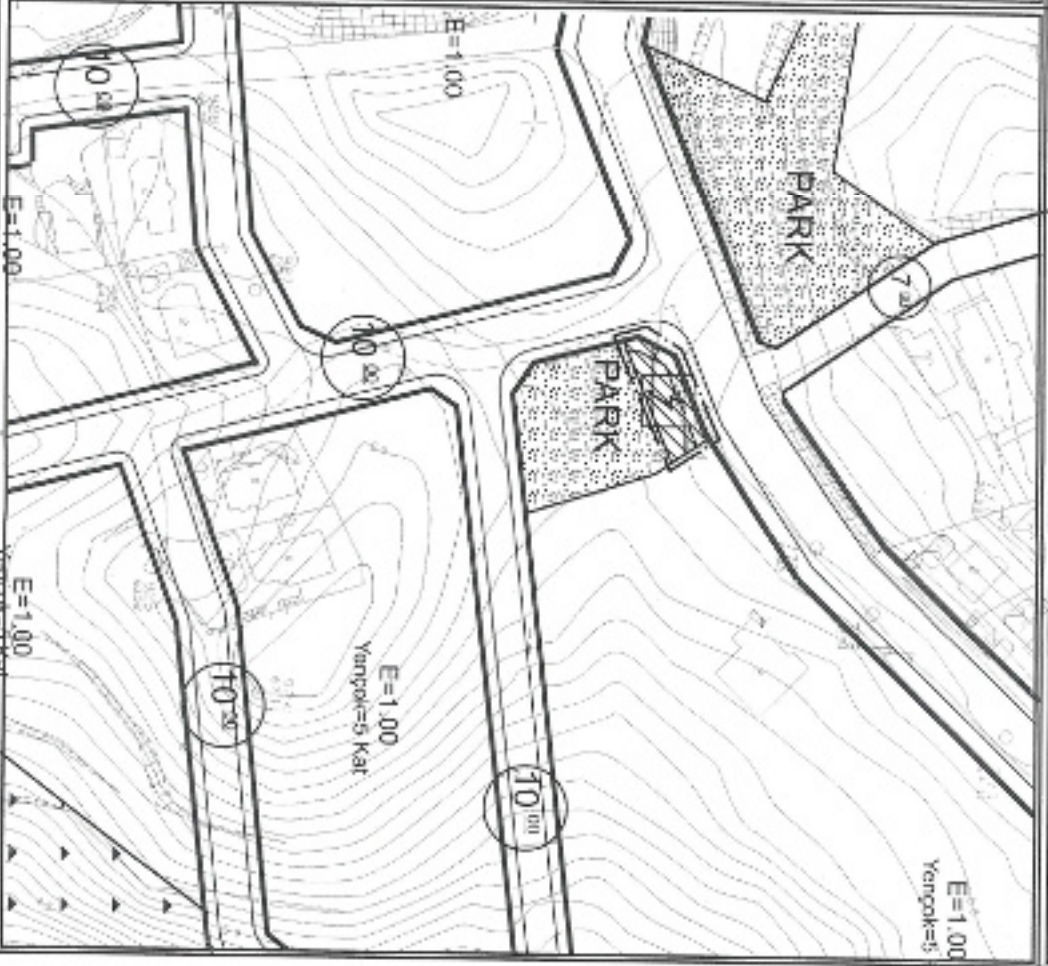




ALANYA BELEDİYESİ
MAHALLE:AVSALLAR
ADA/PARSEL NO:320 ADA 10 PARSEL BATISI PARK ALANI
PAFTA NO:027C 11A 3B
MEVCUT PLAN



UYGULAMA İMAR PLANI DEĞİŞİKLİĞİ
ÖLÇEK: 1/1000
KONU: Akdeniz Dağları A.Ş. tahlihi üzerine trafo alımı planlanması
ÖNERİ PLAN



PLAN NOTU:
PLAN DEĞİŞİKLİĞİ
ONAMA SINIRI
TRAFİK ALANI

1-PLAN ÜZERİNDE BELİRLİMEYEN HUSUSLARDA 3194 SAYILI İMAR KANUNU VE İLGİLİ YÖNETMELİK HÜKÜMLERİ GEÇERLİDİR.

ANTALYA İLİ, ALANYA İLÇESİ, AVSALLAR MAHALLESİ
320 ADA 10 PARSEL BATISI PARK ALANINDA TRAFİKO ALANI AYRILMASINA İLİŞKİN
1/1000 ÖLÇEKLİ UYGULAMA İMAR PLANI DEĞİŞİKLİĞİ
PLAN AÇIKLAMA RAPORU

1. PLANLAMA ALANININ GENEL TANIMI

Antalya İli, Alanya İlçesi, Avsallar mahallesi sınırları içerisinde; O27 C11 A3B paftasında 320 ada 10 parsel batısında bulunan park alanlarında trafo alanı planlanması amacı ile 1/1000 ölçekli Uygulama İmar Planı Değişikliği hazırlanmıştır.



Şekil 1. Hava Fotoğrafi

2. PLANLAMANIN AMAÇ VE KAPSAMI

Alanya, Türkiye'nin Akdeniz Bölgesi'ndeki Antalya iline bağlı bir turizm ilçesidir. Şehir merkezine uzaklığı 154 kilometredir. Türkiye'nin güney sahillerinde bulunan Alanya, 1.598,51 km²lik bir alana sahiptir ve 2022'te nüfusu 350.636 kişidir. Antalya İline bağlı Alanya ilçesi hızla büyümektedir. Özellikle turizm açısından önemli bir merkez konumundadır. Plan çalışması yapılan alanın onaylı 1/5000 ölçekli Nazım ve 1/1000 Uygulama İmar Planları bulunmaktadır. Enerji Piyasası Düzenleme Kurumundan Kamu yararı kararı ve Enerji Tabii Kaynaklar Bakanlığında olur alınabilmesi ayrıca bu olur ile Tedaş Genel Müdürlüğü'nün kamulaştırmaya başlaması için imar planlarında trafo alanlarının işlenmiş olması gerekmektedir. Bu sebepten Akdeniz Elektrik Dağıtım A.Ş.'nin talebi üzerine; bölge enerji ihtiyacını karşılayacak trafo alanları için imar planında yer ayrılması, arazi koşullarında yerinde yapılan ölçüm ve incelemeler sonucunda tesis edilecek olan trafolar için en uygun alanların yer seçimi sonucunda trafo alanlarının imar planına işlenmesi amacı ile plan değişikliği önerisi hazırlanması ihtiyacı doğmuştur.

3. BUGÜNKÜ ARAZİ KULLANIMI, KADASTRAL DURUM VE MEVCUT PLAN KARARLARI

Plan değişikliği yapılan; Avsallar mahallesi 320 ada 10 parsel batısı park alanı 915 m² dir.



Şekil 2. Parselasyon Planı

4. PLANLAMA KARARLARI

Trafo alanı planlanmasına yönelik hazırlanan 1/1000 ölçekli uygulama imar planının mevcut durumunu incelediğimizde park alanı olarak planlanmıştır.

Planlama çalışması yapılan alanda Enerji Piyasası Düzenleme Kurumundan Kamu yararı kararı ve Enerji Tabii Kaynaklar Bakanlığından olur alınabilmesi ayrıca bu olur ile TEDAŞ Genel Müdürlüğünün kamulaştırmaya başlaması için imar planlarında trafo alanlarının işlenmiş olması gerekliliğinden Akdeniz Elektrik Dağıtım A.Ş.'nin talebi üzerine; bölge enerji ihtiyacını karşılayacak trafo alanları için imar planında yer ayrılması, arazi koşullarında yerinde yapılan ölçüm ve incelemeler sonucunda tesis edilecek olan trafolar için en uygun alanların yer seçimi sonucunda, 320 ada 10 parselin batısında bulunan park alanı içerisinde 204 m² büyüklüğünde, trafo alanı planlanması amacı ile 1/1000 ölçekli Uygulama İmar Planı Değişikliği hazırlanmıştır.



Şekil 3. Mevcut 1/1000 ölçekli Uygulama İmar Planı

Şekil 4. Öneri 1/1000 ölçekli Uygulama İmar Planı