



ANTALYA BÜYÜKŞEHİR BELEDİYESİ
İMAR VE BAYINDIRLIK KOMİSYONU RAPORU

Tarih:20.10.2023

BİRİM	İMAR VE ŞEHİRCİLİK DAİRESİ BAŞKANLIĞI
TALEP SAHİBİ	AKEDAŞ
MECLİS TOPLANTISININ TARİHİ VE GÜNDEM MADDESİ	Büyükşehir Belediye Meclisinin 09.10.2023 tarihli toplantısında gündemin 79. maddesinde görüşülerek İmar ve Bayındırlık Komisyonuna havale edilmiştir.
TALEP KONUSU	Alanya Belediye Meclisinin 05.09.2023 tarih ve 245 sayılı kararı ile uygun bulunan, Mahmutlar Mahallesi 1085 ada kuzeyinde bulunan Park Alanı içerisinde Trafo Alanı planlanmasına ilişkin hazırlanan 1/1000 ölçekli Uygulama İmar Planı değişikliği.
KOMİSYON RAPORU:	Alanya Belediye Meclisinin 05.09.2023 tarih ve 245 sayılı kararı ile uygun bulunan, Mahmutlar Mahallesi 1085 ada kuzeyinde bulunan Park Alanı içerisinde Trafo Alanı planlanmasına ilişkin hazırlanan 1/1000 ölçekli Uygulama İmar Planı değişikliği Komisyonumuzca incelenmiş, Belediyesinden geldiği şekliyle uygun olduğu görüşüne varılmıştır. Komisyon Raporu imza altına alınarak, Meclisin takdirine sunulmuştur.



Mithat ARAS
İmar Kom. Başkanı

Metin ALTUNBAŞ
İmar Kom. Üyesi
Toplantıya Katılmadı.


Zekeriya ALTUN
İmar Kom. Üyesi


Hasan Ali ACAR
İmar Kom. Üyesi

Hasan Can KAMBUROĞLU
İmar Kom. Üyesi
Toplantıya Katılmadı.


Hasan Cumhur GÖNCÜ
İmar Kom. Üyesi

Mehmet Ali KIRIŞ
İmar Kom. Üyesi
Toplantıya Katılmadı.

Yusuf KARAMANCI
İmar Kom. Üyesi
Toplantıya Katılmadı.


Selçuk SENİRLİ
İmar Kom. Üyesi

T.C.
ALANYA BELEDİYESİ
MECLİS KARARI

 <p>Meclis Başkanı : ADEM MURAT YÜCEL Divan Katibi : MUSTAFA TOKSÖZ Divan Katibi : NURI TOKUŞ</p>	Dönemi	Karar Tarihi
	2023	05-09-2023
	Birleşim	Oturum
	1	1
	Karar No	Eki
245		

Konu : İmar Planı Değişikliği Talebi

Müdürlüğü : PLAN VE PROJE MÜDÜRLÜĞÜ

Evrak Ta.ve No : 29-08-2023 E.6373

İmar ve Bayındırlık Komisyonununun 24.08.2023 tarih ve 6 nolu kararında yer alan; Akdeniz Elektrik Dağıtım A.Ş.; Mahmutlar Mahallesi P28A03A1D paftasında 1085 ada kuzeyi Park Alanı içerisinde 1/1000 Ölçekli Uygulama İmar Planı Değişikliği talebi incelenmiş olup; ekteki şekli ile değiştirilerek oybirliği ile uygun görülmüştür, şeklindeki komisyon kararı komisyondan geldiği şekliyle Meclis Başkanı Adem Murat YÜCEL tarafından oylamaya sunuldu. Kararın kabulüne **OYBİRLİĞİ** ile karar verildi.

Gereği için kararın Plan ve Proje Müdürlüğüne havalesine.


Meclis Başkanı
ADEM MURAT YÜCEL


Divan Katibi
MUSTAFA TOKSÖZ


Divan Katibi
NURI TOKUŞ

Selcan İNAL
Müdürlük

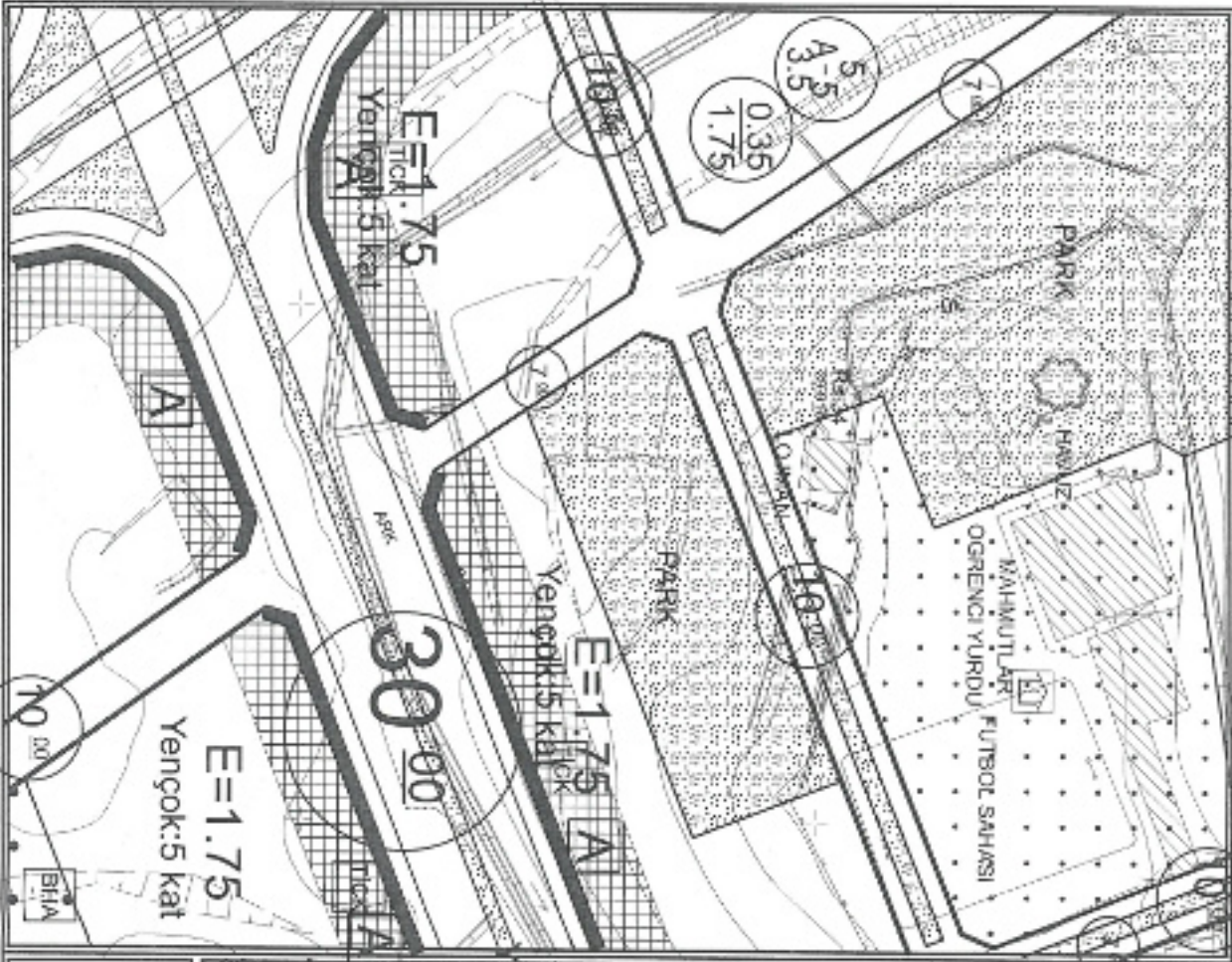
Alanya Belediyesi Beşka
05.09.2023 Tarih ve 245 nolu Meclis Kararı
23.08.2023 Tarihinde Kaymakamın
Meclis Kararını Değıştiren 245 nolu
Kararı yardarak kalem altına girmiştir.

A. KAYA
Müdürlük
Müdürlük

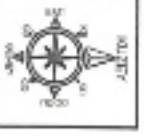
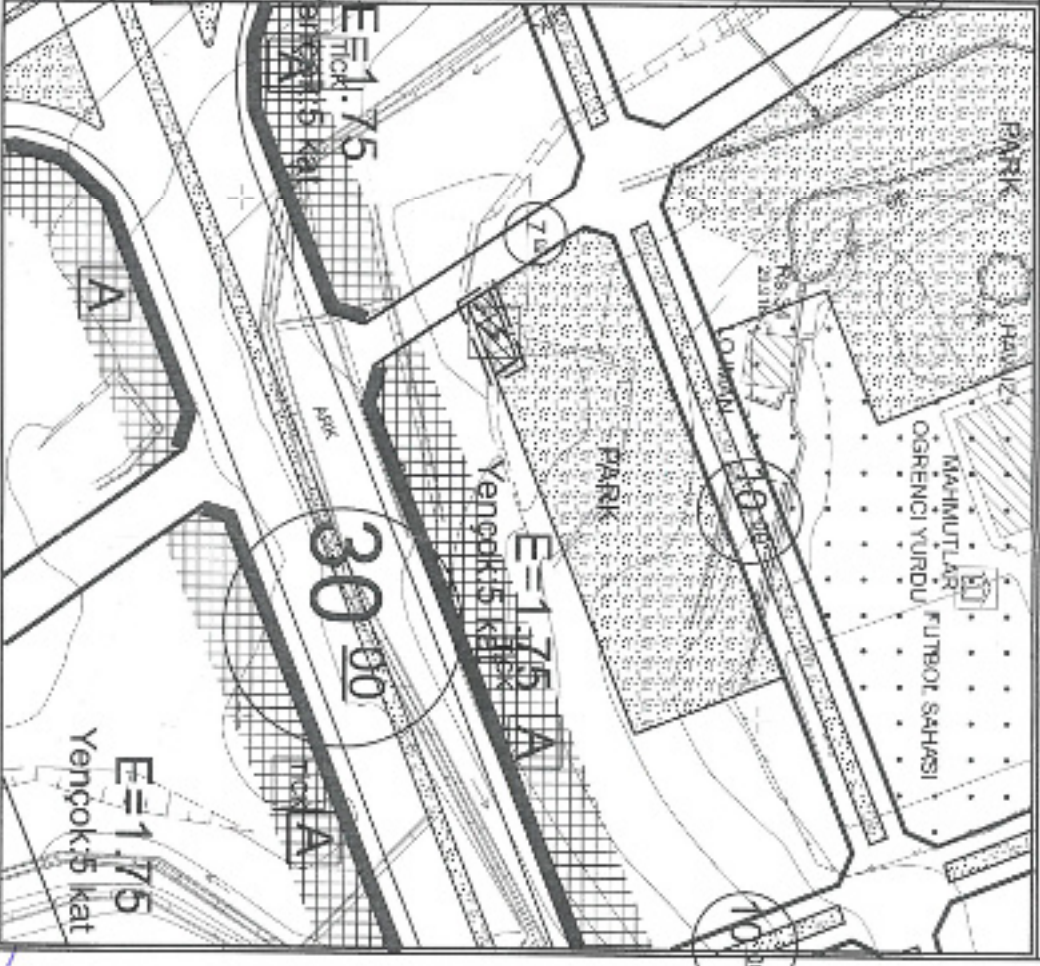
ASLI GİBİDİR
13.09.2023
Hasan ERDOĞAN
Belediye Başkan Yrd.



ALANYA BELEDİYESİ
MAHALLE:MAHMUTLAR
ADA/PARSEL NO:1085 ADA KUZEYİ PARK ALANI
PAFTA NO:P28A03A1D
MEVCUT PLAN



UYGULAMA İMAR PLANI DEĞİŞİKLİĞİ
ÖLÇEK: 1/10000
KOMU: Akdeniz Dağıtım A.Ş. Tüneli Geçirilen trafo alanı planlanması
ÖNERİ PLAN



PLAN DEĞİŞİKLİĞİ
ONAMA SINIRI



TRAFİK ALANI

PLAN NOTU:

1-PLAN ÜZERİNDE BELİRTİLMİYEN HUSUSLARDA 3194 SAYILI İMAR KANUNU VE İLGİLİ YÖNETMELİK HÜKÜMLERİ GEÇERLİDİR.

**ANTALYA İLİ, ALANYA İLÇESİ, MAHMUTLAR MAHALLESİNDE
1085 ADA KUZEYİ PARK ALANINDA TRAFİKO ALANI AYRILMASINA İLİŞKİN
1/1000 ÖLÇEKLİ UYGULAMA İMAR PLANI DEĞİŞİKLİĞİ
PLAN AÇIKLAMA RAPORU**

1.PLANLAMA ALANININ GENEL TANIMI

Antalya İli, Alanya İlçesi, Mahmutlar mahallesi sınırları içerisinde; P28A03A1D paftasında, 1085 ada kuzeyinde bulunan park alanında trafo alanı planlanması amacı ile 1/1000 ölçekli Uygulama İmar Planı Değişikliği hazırlanmıştır.



Şekil 1. Hava Fotoğrafi

2.PLANLAMAMANIN AMAÇ VE KAPSAMI

Alanya, Türkiye'nin Akdeniz Bölgesi'ndeki Antalya iline bağlı bir turizm ilçesidir. Şehir merkezine uzaklığı 154 kilometredir. Türkiye'nin güney sahillerinde bulunan Alanya, 1.598,51 km²lik bir alana sahiptir ve 2022'te nüfusu 350.636 kişidir. Antalya İline bağlı Alanya ilçesi hızla büyümektedir. Özellikle turizm açısından önemli bir merkez konumundadır. Plan çalışması yapılan alanın onaylı 1/5000 ölçekli Nazım ve 1/1000 Uygulama İmar Planları bulunmaktadır. Enerji Piyasası Düzenleme Kurumundan Kamu yararı kararı ve Enerji Tabii Kaynaklar Bakanlığında olur alınabilmesi ayrıca bu olur ile Tedaş Genel Müdürlüğü'nün kamulaştırmaya başlaması için imar planlarında trafo alanlarının işlenmiş olması gerekmektedir. Bu sebepten Akdeniz Elektrik Dağıtım A.Ş.'nin talebi üzerine; bölge enerji ihtiyacını karşılayacak trafo alanları için imar planında yer ayrılması, arazi koşullarında yerinde yapılan ölçüm ve incelemeler sonucunda tesis edilecek olan trafolar için en uygun alanların yer seçimi sonucunda trafo alanlarının imar planına işlenmesi amacı ile plan değişikliği önerisi hazırlanması ihtiyacı doğmuştur.

3. BUGÜNKÜ ARAZİ KULLANIMI, KADASTRAL DURUM VE MEVCUT PLAN KARARLARI

Plan değişikliği yapılan; Mahmutlar mahallesi 1085 ada kuzeyinde bulunan park alanı 2904 m² büyüklüğündedir.



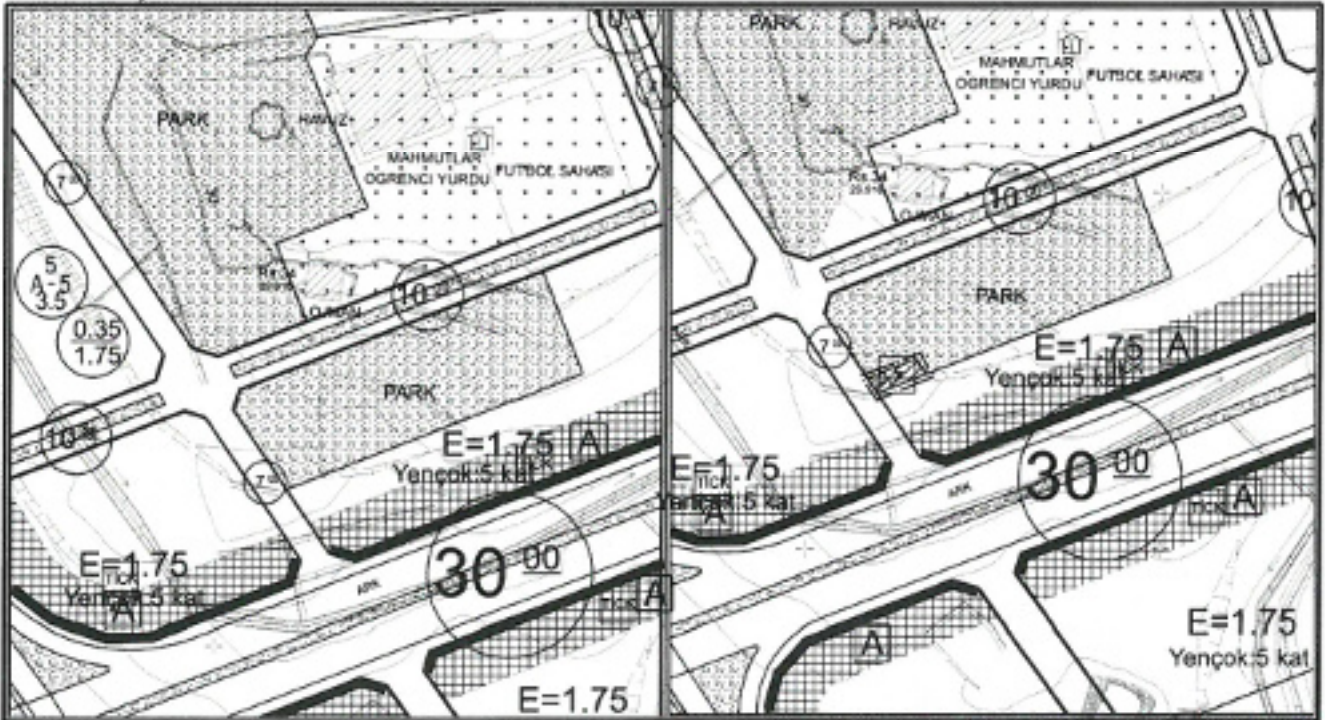
Şekil 2. Parselasyon Planı

4. PLANLAMA KARARLARI

Trafo alanı planlanmasına yönelik hazırlanan 1/1000 ölçekli uygulama imar planının mevcut durumunu incelediğimizde Park Alanı olarak planlanmıştır.

Planlama çalışması yapılan alanda Enerji Piyasası Düzenleme Kurumundan Kamu yararı kararı ve Enerji Tabii Kaynaklar Bakanlığından olur alınabilmesi ayrıca bu olur ile TEDAŞ Genel Müdürlüğü'nün kamulaştırmaya başlaması için imar planlarında trafo alanlarının işlenmiş olması gerekliliğinden Akdeniz Elektrik Dağıtım A.Ş.'nin talebi üzerine; bölge enerji ihtiyacını karşılayacak trafo alanları için imar planında yer ayrılmaması, arazi koşullarında yerinde yapılan ölçüm ve incelemeler sonucunda tesis edilecek olan trafolar için en uygun alanların yer seçimi sonucunda,

1085 ada kuzeyinde bulunan park alanı içerisinde 77 m² büyüklüğünde, yoldan çekme mesafesi 5 metre olacak şekilde trafo alanları planlanması amacı ile 1/1000 ölçekli Uygulama İmar Planı Değişikliği hazırlanmıştır.



Mevcut 1/1000 ölçekli Uygulama İmar Planı

Öneri 1/1000 ölçekli Uygulama İmar Planı

Mimarlık Mühendislik Hiz. İnş. Tur. Tic. Ltd. Şti.
Konuksever Mah. Kızırmalı Cad. H. Çoban İsm.
No: 135B D:204 Muratpaşa/ANTALYA
Tel/Fax: 0312 217 50 7
Ant. Kuruluş No: 4110/0 0466

2
ÖZGÜR ERDAL
Şehir Plancısı
Yenişehir Mah. Çarşı (A)
Dış No: 315/1 315/1/0 79
Oda Sicil No: 315

Saadet KARIN
Şehir Plancısı (T.C.)
Oda Sicil No: 2821

Tesis Müdürlüğü
İnşaat ve Kamulaştırma Yöneticiliği

6



Sayı : --
Konu: İmar planı değişikliği hakkında

T.C.
ALANYA BELEDİYESİ
PLAN VE PROJE MÜDÜRLÜĞÜ
Güllerpınarı Mahallesi İzzet Azakoğlu Caddesi No:58 Alanya/Antalya

Antalya İli, Alanya İlçesi sınırları içerisinde; Mahmutlar Mahallesi P28A03A1D paftasında 1085 ada kuzeyi park alanı içerisinde, Planda trafo alanı planlanması amacı ile 1/1000 ölçekli Uygulama İmar Planı Değişikliği hazırlanmıştır.

Plan değişikliği dosyasının belediye meclisinin tarafından görüşülerek karara bağlanması hususunda,

Gereğini arz ederiz.

E-İmzalıdır
Serkan KOMUT
Tesis Müdürü

E-İmzalıdır
Serkan Kükrek
Yatırım Direktörü

EKLER :
Öneri dosya

SAYI = 1010 / 5367

T.C.
ALANYA BELEDİYESİ
KONU: 09-06-2023 / 2023-37744
KİTİPİ: 09-06-2023 / 2023-37744
ALANYA BELEDİYESİ
PLAN VE PROJE MÜDÜRLÜĞÜ

DIYETKİN
09.06.2023

İÇ KULLANIM

Evrak Doğrulama İçin : <https://belgedogrulama.akdenizodas.com.tr/en/Vision.Sorgula.dagitim/belgedogrulama.aspx?eD=BSC673P4MV>
Evrak Piz Koda : 31372

Göksu Mah. Serik Cad. No:15 Kepez/ ANTALYA
Kurumlar V.D.:0210470544
Web sitesi: www.akdenizedas.com.tr

Ayrıntılı bilgi için irtibat :Tuncay AKSOY
Ayrıntılı bilgi için e-posta:a@a.com
Telefon: (0.242) 320 36 00 Fax: (0.242) 339 55 82

Bu belge, 5070 sayılı Elektronik İmza Kanununa göre Güvelü Elektronik İmza ile imzalanmıştır.

Evrak sorgulaması <https://belgedogrulama.akdenizodas.com.tr/en/Vision.Sorgula.dagitim/belgedogrulama.aspx?eD=BSC673P4MV&eS=289231> adresinde yapılır.



T.C.
ANTALYA BÜYÜKŞEHİR BELEDİYE BAŞKANLIĞI
İmar ve Şehircilik Dairesi Başkanlığı
Planlama Şube Müdürlüğü

TEKNİK DEĞERLENDİRME RAPORU

Belediye : Alanya Belediyesi
Mahalle : Mahmutlar Mahallesi
Ada/Parsel : 1085 ada kuzeyi
Ölçek : 1/1000

Alanya Belediye Meclisinin 05.09.2023 tarih ve 245 sayılı kararı ile uygun bulunan, Mahmutlar Mahallesi 1085 ada kuzeyinde bulunan Park Alanı içerisinde Trafo Alanı planlanmasına ilişkin hazırlanan 1/1000 ölçekli Uygulama İmar Planı değişikliği Büyükşehir Belediye Meclisinin 09.10.2023 tarihli toplantısında gündemin 79. maddesinde görüşülerek İmar ve Bayındırlık Komisyonuna havale edilmiştir.

Plan değişikliğine konu Trafo yerleri 1/5000 ölçekli Nazım İmar Planında Park Alanı kullanımındadır.

Akdeniz Elektrik Dağıtım A.Ş.'nin Alanya Belediyesi Plan ve Proje Müdürlüğüne 06.06.2023 tarihli ve 289231 sayılı yazısıyla Alanya İlçesi sınırları içerisinde Mahmutlar Mahallesi, 1085 Ada kuzeyinde yer alan Park Alanında Trafo Alanı planlanmasına ilişkin 1/1000 ölçekli Uygulama İmar Planı Değişikliğinin hazırlandığı, söz konusu plan değişikliği dosyasının meclis tarafından görüşülerek karara bağlanması talep edilmiştir.

Plan müellifince hazırlanan plan açıklama raporunda 1085 ada kuzeyinde yer alan Park Alanında 77 m² büyüklüğünde Trafo Alanı planlandığı belirtilmektedir.

Takdir Büyükşehir Belediye Meclisininindir. 16.10.2023

Merve Pınar DAL
Şehir Plancısı

Menekşe ALKAN
Planlama Şube Müdürü V.