



ANTALYA BÜYÜKŞEHİR BELEDİYESİ
İMAR VE BAYINDIRLIK KOMİSYONU RAPORU

Tarih:20.10.2023

BİRİM	İMAR VE ŞEHİRCİLİK DAİRESİ BAŞKANLIĞI
TALEP SAHİBİ	AKEDAŞ
MECLİS TOPLANTISININ TARİHİ VE GÜNDEM MADDESİ	Büyükşehir Belediye Meclisinin 09.10.2023 tarihli toplantısında gündemin 80. maddesinde görüşülerek İmar ve Bayındırlık Komisyonuna havale edilmiştir.
TALEP KONUSU	Alanya Belediye Meclisinin 05.09.2023 tarih ve 246 sayılı kararı ile uygun bulunan, Mahmutlar Mahallesi 1066 ada 1 parselin doğusunda bulunan Park Alanı içerisinde Trafo Alanı planlanmasına ilişkin hazırlanan 1/1000 ölçekli Uygulama İmar Planı değişikliği.
KOMİSYON RAPORU:	Alanya Belediye Meclisinin 05.09.2023 tarih ve 246 sayılı kararı ile uygun bulunan, Mahmutlar Mahallesi 1066 ada 1 parselin doğusunda bulunan Park Alanı içerisinde Trafo Alanı planlanmasına ilişkin hazırlanan 1/1000 ölçekli Uygulama İmar Planı değişikliği Komisyonumuzca incelenmiş, Belediyesinden geldiği şekliyle uygun olduğu görüşüne varılmıştır. Komisyon Raporu imza altına alınarak, Meclisin takdirine sunulmuştur.


Mithat ARAS
İmar Kom. Başkanı

Metin ALTUNBAŞ
İmar Kom. Üyesi
Toplantıya Katılmadı.


Zekeriya ALTUN
İmar Kom. Üyesi


Hasan Ali ACAR
İmar Kom. Üyesi

Hasan Can KAMBUROĞLU
İmar Kom. Üyesi
Toplantıya Katılmadı.


Hasan Cumhur GÖNCÜ
İmar Kom. Üyesi

Mehmet Ali KIRIŞ
İmar Kom. Üyesi
Toplantıya Katılmadı.

Yusuf KARAMANCI
İmar Kom. Üyesi
Toplantıya Katılmadı.


Selçuk SENİRLİ
İmar Kom. Üyesi

T.C.
ALANYA BELEDİYESİ
MECLİS KARARI

	Meclis Başkanı : ADEM MURAT YÜCEL Divan Katibi : MUSTAFA TOKSÖZ Divan Katibi : NURİ TOKUŞ	Dönemi	Karar Tarihi
		2023	05-09-2023
		Birleşim	Oturum
		1	1
		Karar No	Eki
		246	


Konu : İmar Planı Değişikliği Talebi

Müdürlüğü : PLAN VE PROJE MÜDÜRLÜĞÜ

Evrak Ta.ve No : 29-08-2023 E.6373

İmar ve Bayındırlık Komisyonunun 24.08.2023 tarih ve 7 nolu kararında yer alan; Akdeniz Elektrik Dağıtım A.Ş.; Mahmutlar Mahallesi P28A03A1D paftasında 1065 ada 1 parsel Belediye Hizmet Alanı içerisinde 1/1000 Ölçekli Uygulama İmar Planı Değişikliği talebi incelenmiş olup; uygulama imar planı değişikliği isminin '1066 ada 1 parsel doğusu park alanı içerisinde 1/1000 Ölçekli Uygulama İmar Planı Değişikliği' şeklinde, 07.03.2023 tarih 123 sayılı Alanya Belediye Meclisi kararı ile belirlenmiş Milli Eğitim Bakanlığı'na tahsis edilmiş alandan ekte gösterilen imar planı değişikliğine konu trafo alanının çıkartılması, "Plan değişikliğinde belirlenen trafo alanından, BHA ve İlkokul Alanı öncelikli olarak faydalanacaktır." plan notunun eklenerek, ilk önerilen teklifin ekteki şekli ile değiştirilerek oybirliği ile uygun görülmüştür, şeklindeki komisyon kararı komisyondan geldiği şekliyle Meclis Başkanı Adem Murat YÜCEL tarafından oylamaya sunuldu. Kararın kabulüne **OYBİRLİĞİ** ile karar verildi.

Gereği için kararın Plan ve Proje Müdürlüğüne havalesine.


Meclis Başkanı
ADEM MURAT YÜCEL


Divan Katibi
MUSTAFA TOKSÖZ


Divan Katibi
NURİ TOKUŞ

Selcan İNAL
Daimi İşçi

Alanya Belediye Başkanlığı
05.09.2023 Tarih ve 246 nolu Meclis Kararı
23.08.2023 Tarihinde Kaymakamlığa
Meclis Kararı Değişikliği 246 nolu

Ayşe KAYA
İmar Yazı İşçisi
Müdür
Ayşe Kaya

ASLI GİBİDİR
3.08.2023
Hasan ERDOĞAN
Belediye Başkan Yrd.



**ANTALYA İLİ, ALANYA İLÇESİ, MAHMUTLAR MAHALLESİ, 1066 ADA 01 PARSEL
DOĞUSU PARK ALANINDA TRAFİK ALANI AYRILMASINA İLİŞKİN
1/1000 ÖLÇEKLİ UYGULAMA İMAR PLANI DEĞİŞİKLİĞİ
PLAN AÇIKLAMA RAPORU**

1.PLANLAMA ALANININ GENEL TANIMI

Antalya İli, Alanya İlçesi, Mahmutlar mahallesi sınırları içerisinde; P28A03A1C paftasında, 1066 ada 01 parsel doğusu Park Alanında, trafo alanı planlanması amacı ile 1/1000 ölçekli Uygulama İmar Planı Değişikliği hazırlanmıştır.



Şekil 1. Hava Fotoğrafı

2.PLANLAMAMIN AMAÇ VE KAPSAMI

Alanya, Türkiye'nin Akdeniz Bölgesi'ndeki Antalya iline bağlı bir turizm ilçesidir. Şehir merkezine uzaklığı 154 kilometredir. Türkiye'nin güney sahillerinde bulunan Alanya, 1.598,51 km²'lik bir alana sahiptir ve 2022'te nüfusu 350.636 kişidir. Antalya İline bağlı Alanya ilçesi hızla büyümektedir. Özellikle turizm açısından önemli bir merkez konumundadır. Plan çalışması yapılan alanın onaylı 1/5000 ölçekli Nazım ve 1/1000 Uygulama İmar Planları bulunmaktadır. Enerji Piyasası Düzenleme Kurumundan Kamu yararı kararı ve Enerji Tabii Kaynaklar Bakanlığında olur alınabilmesi ayrıca bu olur ile Tedaş Genel Müdürlüğü'nün kamulaştırmaya başlaması için imar planlarında trafo alanlarının işlenmiş olması gerekmektedir. Bu sebepten Akdeniz Elektrik Dağıtım A.Ş.'nin talebi üzerine; bölge enerji ihtiyacını karşılayacak trafo alanları için imar planında yer ayrılması, arazi koşullarında yerinde yapılan ölçüm ve incelemeler sonucunda tesis edilecek olan trafolar için en uygun alanların yer seçimi sonucunda trafo alanlarının imar planına işlenmesi amacı ile plan değişikliği önerisi hazırlanması ihtiyacı doğmuştur.

3. BUGÜNKÜ ARAZİ KULLANIMI, KADASTRAL DURUM VE MEVCUT PLAN KARARLARI

Plan değişikliği yapılan; Mahmutlar mahallesi 1066 ada 1 parsel doğusu park alanı 7002 m² büyüklüğündedir.

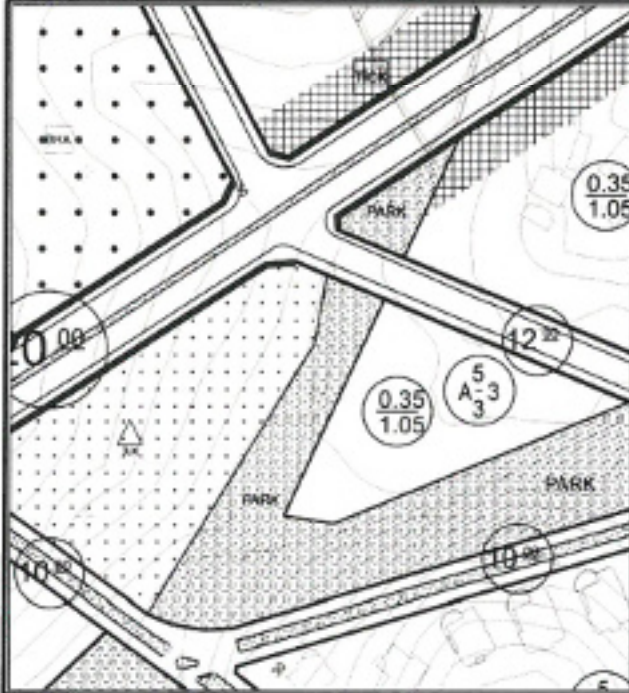


Şekil 2. Parselasyon Planı

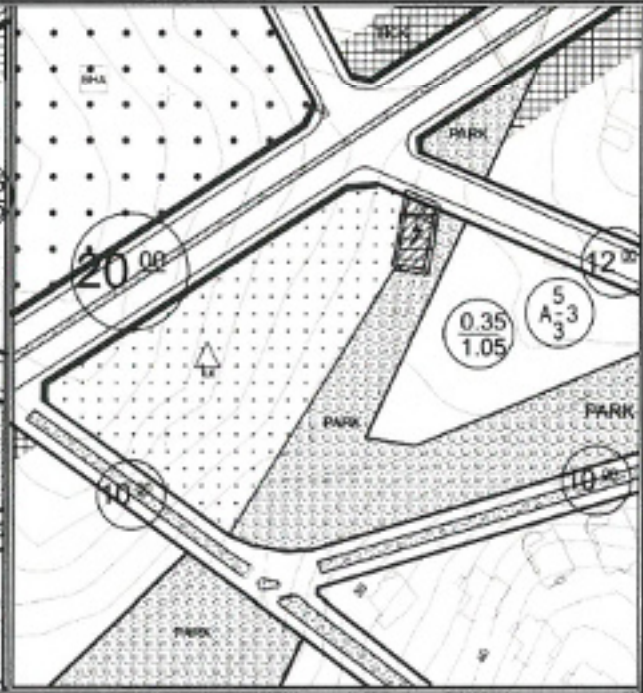
4. PLANLAMA KARARLARI

Trafo alanı planlanmasına yönelik hazırlanan 1/1000 ölçekli uygulama imar planının mevcut durumunu incelediğimizde Belediye Hizmet Alanı olarak planlanmıştır.

Planlama çalışması yapılan alanda Enerji Piyasası Düzenleme Kurumundan Kamu yararı kararı ve Enerji Tabii Kaynaklar Bakanlığından olur alınabilmesi ayrıca bu olur ile TEDAŞ Genel Müdürlüğünün kamulaştırmaya başlaması için imar planlarında trafo alanlarının işlenmiş olması gerekliliğinden Akdeniz Elektrik Dağıtım A.Ş.'nin talebi üzerine; bölge enerji ihtiyacını karşılayacak trafo alanları için imar planında yer ayrılması, arazi koşullarında yerinde yapılan ölçüm ve incelemeler sonucunda tesis edilecek olan trafolar için en uygun alanların yer seçimi sonucunda, 1066 ada 1 parsel doğusu park alanı içerisinde 168 m² büyüklüğünde, trafo alanları planlanması amacı ile 1/1000 ölçekli Uygulama İmar Planı Değişikliği hazırlanmıştır.



Mevcut 1/1000 ölçekli Uygulama İmar Planı



Öneri 1/1000 ölçekli Uygulama İmar Planı

2 ÖZGE ERDAL
Şehir Plancısı
Yatırım Kararı Grubu (A)
Dış. No: 11931/00000 79
Oda Sicil No: 375

Detay
Mühendislik Hiz. İnş. Tic. Ltd. Şti.
Nispetiye Mah. Kızıllırmak Cad. H. Çoban İşm.
No: 135B D:204 Muratpaşa/ANTALYA
Tel/Fax: 0212 247 50 7
Ant. Kurumu Y. No: 01 - 8452

Saadet NARİN
Şehir Plancısı (İ.Ü.)
Oda Sic. No: 2921



Tesis Müdürlüğü
İnşaat ve Kamulaştırma Yöneticiliği

Sayı : --
Konu: İmar planı değişikliği hakkında

**T.C.
ALANYA BELEDİYESİ
PLAN VE PROJE MÜDÜRLÜĞÜ**
Güllerpınarı Mahallesi İzzet Azakoğlu Caddesi No:58 Alanya/Antalya

Antalya İli, Alanya İlçesi sınırları içerisinde; Mahmutlar Mahallesi P28A03A1D paftasında 1065 ada 01 parsel Belediye Hizmet Alanı içerisinde, Planda trafo alanı planlanması amacı ile 1/1000 ölçekli Uygulama İmar Planı Değişikliği hazırlanmıştır.

Plan değişikliği dosyasının belediye meclisiniz tarafından görüşülerek karara bağlanması hususunda,

Gereğini arz ederiz.

E-İmzalıdır
Serkan KOMUT
Tesis Müdürü

E-İmzalıdır
Serkan Kükrek
Yatırım Direktörü

EKLER :
Öneri dosya

T.C.
ALANYA BELEDİYESİ
09-06-2023 / 2023-3773
0242 320 36 00 - 0242 339 55 82
ALANYA BELEDİYESİ
KAYIT VE İZLENİM MÜDÜRLÜĞÜ

SAYIL 100/5376

D. YETKİN
09.06.2023

İÇ KULLANIM

Evrak Doğrulamak İçin : https://belgedogrulama.akdenizedas.com.tr/en/Vision_Sorgula_dagitim/belgedogrulama.aspx?eD=8SP6732D3L
Evrak Pin Kodu : 08932

Göksu Mah. Serik Cad. No:15 Kepez/ ANTALYA
Kurumlar V.D.:0210470544
Web sitesi: www.akdenizedas.com.tr

Ayrıntılı bilgi için irtibat :Tuncay AKSOY
Ayrıntılı bilgi için e-posta:a@a.com
Telefon: (0.242) 320 36 00 Fax: (0.242) 339 55 82

Bu belge, 5070 sayılı Elektronik İmza Kanununa göre Güvenli Elektronik İmza ile imzalanmıştır.

Evrak sorgulaması https://belgedogrulama.akdenizedas.com.tr/en/Vision_Sorgula_dagitim/belgedogrulama.aspx?eD=8SP6732D3L&eS=289230 adresinden yapılabilir.



T.C.
ANTALYA BÜYÜKŞEHİR BELEDİYE BAŞKANLIĞI
İmar ve Şehircilik Dairesi Başkanlığı
Planlama Şube Müdürlüğü

TEKNİK DEĞERLENDİRME RAPORU

Belediye : Alanya Belediyesi
Mahalle : Mahmutlar Mahallesi
Ada/Parsel : 1066 ada 1 parselin doğusu
Ölçek : 1/1000

Alanya Belediye Meclisinin 05.09.2023 tarih ve 246 sayılı kararı ile uygun bulunan, Mahmutlar Mahallesi 1066 ada 1 parselin doğusunda bulunan Park Alanı içerisinde Trafo Alanı planlanmasına ilişkin hazırlanan 1/1000 ölçekli Uygulama İmar Planı değişikliği Büyükşehir Belediye Meclisinin 09.10.2023 tarihli toplantısında gündemin 80. maddesinde görüşülerek İmar ve Bayındırlık Komisyonuna havale edilmiştir.

Plan değişikliğine konu Trafo yerleri 1/5000 ölçekli Nazım İmar Planında Park Alanı kullanımındadır.

Akdeniz Elektrik Dağıtım A.Ş.'nin Alanya Belediyesi Plan ve Proje Müdürlüğüne 06.06.2023 tarihli ve 289230 sayılı yazısıyla Alanya İlçesi sınırları içerisinde Mahmutlar Mahallesi, 1065 Ada 1 parselde yer alan "Belediye Hizmet Alanı" içerisinde Trafo Alanı planlanmasına ilişkin 1/1000 ölçekli Uygulama İmar Planı Değişikliğinin hazırlandığı, söz konusu plan değişikliği dosyasının meclis tarafından görüşülerek karara bağlanması talep edilmiştir.

Plan müellifince hazırlanan plan açıklama raporunda 1066 ada 1 parsel doğusunda yer alan Park Alanında 168 m² büyüklüğünde Trafo Alanı planlandığı belirtilmektedir.

Takdir Büyükşehir Belediye Meclisindedir. 16.10.2023

Merve Fınar DAL
Şehir Planerisi

Menekşe ALKAN
Planlama Şube Müdür V.