





ANTALYA BÜYÜKŞEHİR BELEDİYESİ
İMAR VE BAYINDIRLIK KOMİSYONU RAPORU

Tarih:19.10.2023

BİRİM	İMAR VE ŞEHİRCİLİK DAİRESİ BAŞKANLIĞI
TALEP SAHİBİ	AKEDAŞ
MECLİS TOPLANTISININ TARİHİ VE GÜNDEM MADDESİ	Büyükşehir Belediye Meclisinin 09.10.2023 tarihli toplantısında gündemin 82. maddesinde görüşülerek İmar ve Bayındırlık Komisyonuna havale edilmiştir.
TALEP KONUSU	Alanya Belediye Meclisinin 05.09.2023 tarih ve 248 sayılı kararı ile uygun bulunan, Mahmutlar Mahallesi 1054 ada kuzeyinde bulunan Park Alanı içerisinde Trafo Alanı planlanmasına ilişkin hazırlanan 1/1000 ölçekli Uygulama İmar Planı değişikliği.
KOMİSYON RAPORU:	Alanya Belediye Meclisinin 05.09.2023 tarih ve 248 sayılı kararı ile uygun bulunan, Mahmutlar Mahallesi 1054 ada kuzeyinde bulunan Park Alanı içerisinde Trafo Alanı planlanmasına ilişkin hazırlanan 1/1000 ölçekli Uygulama İmar Planı değişikliği Komisyonumuzca incelenmiş, Belediyesinden geldiği şekliyle uygun olduğu görüşüne varılmıştır. Komisyon Raporu imza altına alınarak, Meclisin takdirine sunulmuştur.


Mithat ARAS
İmar Kom. Başkanı

Metin ALTUNBAŞ
İmar Kom. Üyesi


Zekeriya ALTUN
İmar Kom. Üyesi

Toplantıya Katılmadı.


Hasan Ali ACAR
İmar Kom. Üyesi

Hasan Can KAMBUROĞLU
İmar Kom. Üyesi


Hasan Cumhur GÖNCÜ
İmar Kom. Üyesi

Toplantıya Katılmadı.

Mehmet Ali KIRIŞ
İmar Kom. Üyesi

Yusuf KARAMANCI
İmar Kom. Üyesi


Selçuk SENİRLİ
İmar Kom. Üyesi

Toplantıya Katılmadı.

Toplantıya Katılmadı.

T.C.
ALANYA BELEDİYESİ
MECLİS KARARI

	Meclis Başkanı : ADEM MURAT YÜCEL Divan Katibi : MUSTAFA TOKSÖZ Divan Katibi : NURİ TOKUŞ	Dönemi	Karar Tarihi
		2023	05-09-2023
		Birleşim	Oturum
		1	1
		Karar No	Ekl
248			

Konu : İmar Planı Değişikliği Talebi

Modürlüğü : PLAN VE PROJE MÜDÜRLÜĞÜ

Evrak Ta.ve No : 29-08-2023 E.6373

İmar ve Bayındırlık Komisyonunun 24.08.2023 tarih ve 9 nolu kararında yer alan; Akdeniz Elektrik Dağıtım A.Ş.; Mahmutlar Mahallesi P28A02B2B paftasında 1055 ada kuzeyi Park Alanı içerisinde 1/1000 Ölçekli Uygulama İmar Planı Değişikliği talebi incelenmiş olup; uygulama imar planı değişikliği isminin '1054 ada kuzeyi park alanı içerisinde 1/1000 Ölçekli Uygulama İmar Planı Değişikliği' şeklinde ve ilk önerilen teklifin ekteki şekli ile değiştirilerek oybirliği ile uygun görülmüştür, şeklindeki komisyon kararı komisyondan geldiği şekliyle Meclis Başkanı Adem Murat YÜCEL tarafından oylamaya sunuldu. Kararın kabulüne **OYBİRLİĞİ** ile karar verildi.

Gereği için kararın Plan ve Proje Müdürlüğüne havalesine.


Meclis Başkanı
ADEM MURAT YÜCEL

Divan Katibi
MUSTAFA TOKSÖZ

Divan Katibi
NURİ TOKUŞ

Seican İNAL
Daimi İşçi

Alanya Belediyesi Başkanlığı
05.09/2023 tarih ve 248 nolu Meclis Kararı
13.09/2023 Tarihinde Kayıtlıdır
Meclis Kararı Değişiklik 248

ALANYA
Belediye Başkanı
Hasan Erdoğan

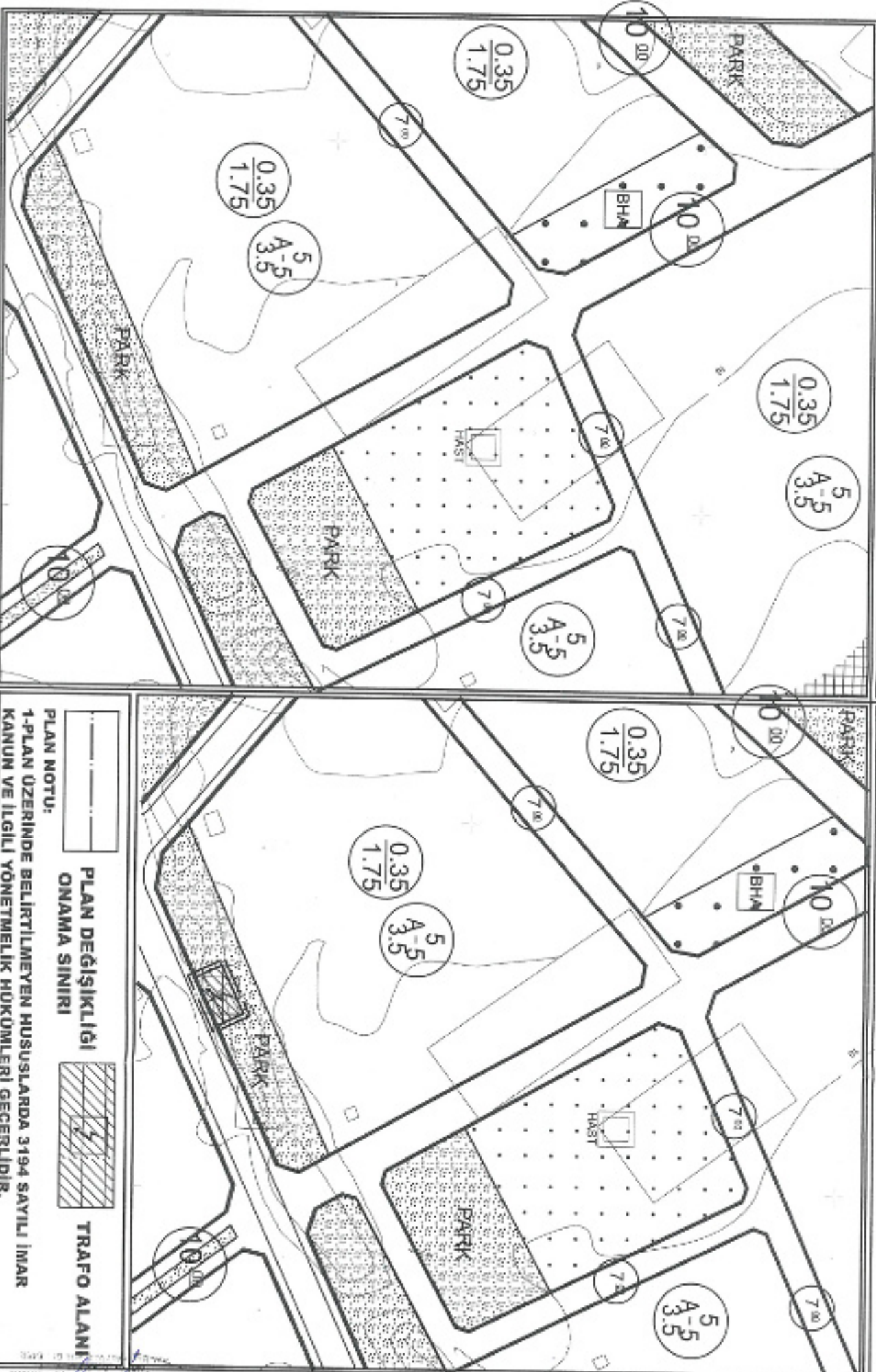
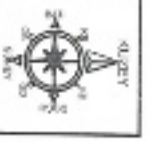
ASLI GİBİDİR
13.09/2023
Hasan ERDOĞAN
Belediye Başkan Yard.





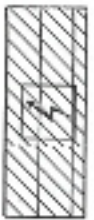
ALANYA BELEDİYESİ
MAHALLE: MAHMUTLAR
ADA/PARSEL NO: 1054 ADA KUZEYİ PARK ALANI
PAFTA NO: P28A02B2B
MEVCUT PLAN

UYGULAMA İMAR PLANI DEĞİŞİKLİĞİ
ÖLÇEK: 1/1000
KONU: Akdeniz Dağıtım A.Ş. tabanlı üzerine trafo alanı planlanması
ÖNERİ PLAN



PLAN NOTU:

PLAN DEĞİŞİKLİĞİ
ONAMA SINIRI



TRAFO ALANI

1-PLAN ÜZERİNDE BELİRTİLMİYEN HUSUSLARDA 3194 SAYILI İMAR
KANUNU VE İLGİLİ YÖNETMELİK HÜKÜMLERİ GEÇERLİDİR.

ANTALYA İLİ, ALANYA İLÇESİ, MAHMUTLAR MAHALLESİ
1054 ADA KUZEYİNDE PARK ALANINDA
TRAFO ALANI AYRILMASINA İLİŞKİN
1/1000 ÖLÇEKLİ UYGULAMA İMAR PLANI DEĞİŞİKLİĞİ
PLAN AÇIKLAMA RAPORU

1.PLANLAMA ALANININ GENEL TANIMI

Antalya İli, Alanya İlçesi, Mahmutlar mahallesi sınırları içerisinde; P28A02B2B paftasında 1054 ada kuzeyinde bulunan park alanlarında trafo alanı planlanması amacı ile 1/1000 ölçekli Uygulama İmar Planı Değişikliği hazırlanmıştır.



Şekil 1. Hava Fotoğrafi

2.PLANLAMANNIN AMAÇ VE KAPSAMI

Alanya, Türkiye'nin Akdeniz Bölgesi'ndeki Antalya iline bağlı bir turizm ilçesidir. Şehir merkezine uzaklığı 154 kilometredir. Türkiye'nin güney sahillerinde bulunan Alanya, 1.598,51 km²'lik bir alana sahiptir ve 2022'te nüfusu 350.636 kişidir. Antalya İline bağlı Alanya ilçesi hızla büyümektedir. Özellikle turizm açısından önemli bir merkez konumundadır. Plan çalışması yapılan alanın onaylı 1/5000 ölçekli Nazım ve 1/1000 Uygulama İmar Planları bulunmaktadır. Enerji Piyasası Düzenleme Kurumundan Kamu yararı kararı ve Enerji Tabii Kaynaklar Bakanlıđından olur alınabilmesi ayrıca bu olur ile Tedaş Genel Müdürlüğü'nün kamulaştırmaya başlaması için imar planlarında trafo alanlarının işlenmiş olması gerekmektedir. Bu sebepten Akdeniz Elektrik Dağıtım A.Ş.'nin talebi üzerine; bölge enerji ihtiyacını karşılayacak trafo alanları için imar planında yer ayrılması, arazi koşullarında yerinde yapılan ölçüm ve incelemeler sonucunda tesis edilecek olan trafolar için en uygun alanların yer seçimi sonucunda trafo alanlarının imar planına işlenmesi amacı ile plan değişikliği önerisi hazırlanması ihtiyacı doğmuştur.

3. BUGÜNKÜ ARAZİ KULLANIMI, KADASTRAL DURUM VE MEVCUT PLAN KARARLARI

Plan değişikliği yapılan; Mahmutlar mahallesi 1054 ada kuzeyinde bulunan park alanı 1448 m²'dir.

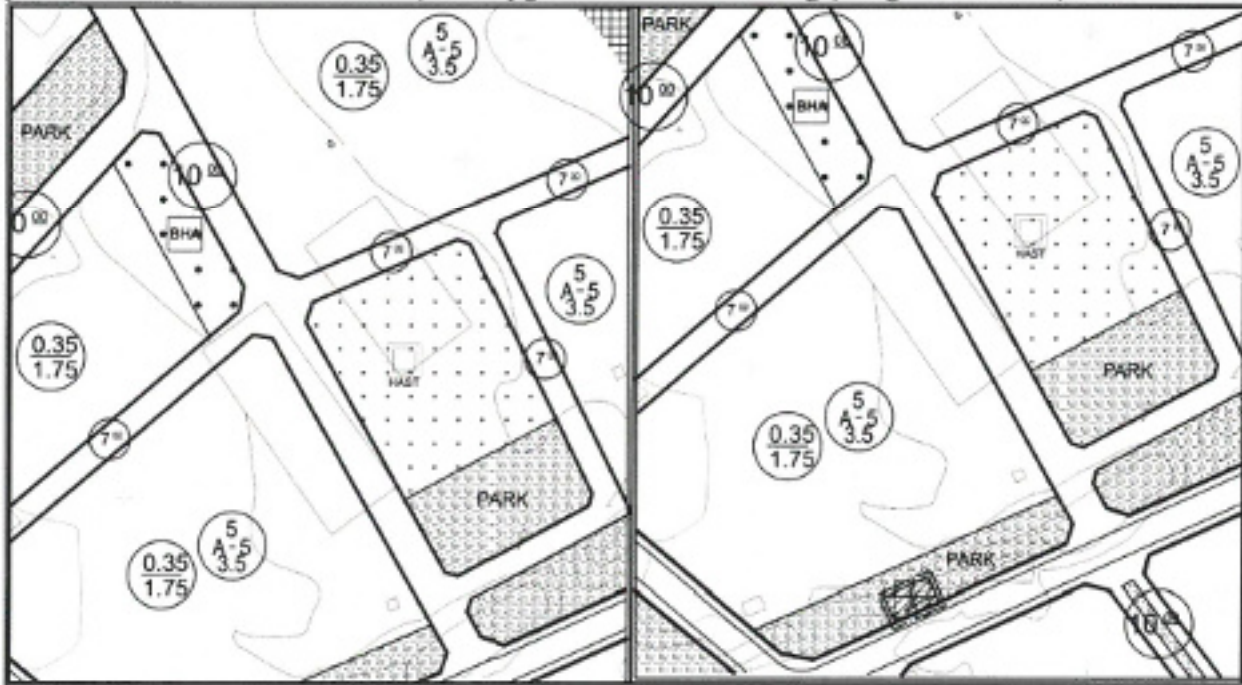


Şekil 2. Parselasyon Planı

4. PLANLAMA KARARLARI

Trafo alanı planlanmasına yönelik hazırlanan 1/1000 ölçekli uygulama imar planının mevcut durumunu incelediğimizde park alanı olarak planlanmıştır.

Planlama çalışması yapılan alanda Enerji Piyasası Düzenleme Kurumundan Kamu yararı kararı ve Enerji Tabii Kaynaklar Bakanlığından olur alınabilmesi ayrıca bu olur ile TEDAŞ Genel Müdürlüğünün kamulaştırmaya başlaması için imar planlarında trafo alanlarının işlenmiş olması gerekliliğinden Akdeniz Elektrik Dağıtım A.Ş.'nin talebi üzerine; bölge enerji ihtiyacını karşılayacak trafo alanları için imar planında yer ayrılması, arazi koşullarında yerinde yapılan ölçüm ve incelemeler sonucunda tesis edilecek olan trafolar için en uygun alanların yer seçimi sonucunda, 1054 ada kuzeyinde bulunan park alanı içerisinde yoldan çekme mesafesi 3m olacak şekilde 9x14 m ebatlarında 126 m² büyüklüğünde, trafo alanı planlanması amacı ile 1/1000 ölçekli Uygulama İmar Planı Değişikliği hazırlanmıştır.



Şekil 3. Mevcut 1/1000 ölçekli Uygulama İmar Planı

Şekil 4. Öneri 1/1000 ölçekli Uygulama İmar Planı

Detay
 İnşaat Mühendislik Hiz. İnş. Tur. Tic. Ltd. Şti.
 Aksever Mah. Kızılkaymak Cad. 5. Çoban İşm.
 No: 135/9 D:204 Muratpaşa/ANTALYA
 Tel&Fax: 0242 247 50 7
 M. K. U. M. C. C. 11 01 1 6459

Ö. S. İ. E. D. A. I.
 Şahinbey/İzmir
 Yeteriye F. J. C. 200/1
 Dış No: 113/101/10/10/10
 Oda Sicil No: 315

Saadet NARİN
 Şehif Plancısı (I.T.U.)
 Oda Sic. No: 2921

2



T.C.
ANTALYA BÜYÜKŞEHİR BELEDİYE BAŞKANLIĞI
İmar ve Şehircilik Dairesi Başkanlığı
Planlama Şube Müdürlüğü

TEKNİK DEĞERLENDİRME RAPORU

Belediye : Alanya Belediyesi
Mahalle : Mahmutlar Mahallesi
Ada/Parsel : 1054 ada kuzeyi
Ölçek : 1/1000

Alanya Belediye Meclisinin 05.09.2023 tarih ve 248 sayılı kararı ile uygun bulunan, Mahmutlar Mahallesi 1054 ada kuzeyinde bulunan Park Alanı içerisinde Trafo Alanı planlanmasına ilişkin hazırlanan 1/1000 ölçekli Uygulama İmar Planı değişikliği Büyükşehir Belediye Meclisinin 09.10.2023 tarihli toplantısında gündemin 82. maddesinde görüşülerek İmar ve Bayındırlık Komisyonuna havale edilmiştir.

Plan değişikliğine konu Trafo yerleri 1/5000 ölçekli Nazım İmar Planında Park Alanı kullanımındadır.

Akdeniz Elektrik Dağıtım A.Ş.'nin Alanya Belediyesi Plan ve Proje Müdürlüğüne 06.06.2023 tarihli ve 289238 sayılı yazısıyla Alanya İlçesi sınırları içerisinde Mahmutlar Mahallesi, 1055 Ada kuzeyinde yer alan Park Alanında Trafo Alanı planlanmasına ilişkin 1/1000 ölçekli Uygulama İmar Planı Değişikliğinin hazırlandığı, söz konusu plan değişikliği dosyasının meclis tarafından görüşülerek karara bağlanması talep edilmiştir.

Plan müellifince hazırlanan plan açıklama raporunda 1054 ada kuzeyinde yer alan Park Alanında 126 m² büyüklüğünde Trafo Alanı planlandığı belirtilmektedir.

Takdir Büyükşehir Belediye Meclisindedir. 16.10.2023

Merve Pinar DAL
Şehir Plancısı

Menekşe ALKAN
Planlama Şube Müdürü V.