



ANTALYA BÜYÜKŞEHİR BELEDİYESİ
İMAR VE BAYINDIRLIK KOMİSYONU RAPORU

Tarih:01.03.2023

BİRİM	İMAR VE ŞEHİRCİLİK DAİRESİ BAŞKANLIĞI
TALEP SAHİBİ	KONYAALTI BELEDİYESİ
MECLİS TOPLANTISININ TARİHİ VE GÜNDEM MADDESİ	Büyükşehir Belediye Meclisinin 13.02.2023 tarihli toplantısında gündemin 99. maddesinde görüşülerek İmar ve Bayındırlık Komisyonuna havale edilmiştir.
TALEP KONUSU	Konyaaltı Belediye Meclisi'nin 05.01.2023 tarih ve 2 sayılı Kararı ile uygun bulunan; Siteler Mahallesi sınırları içerisinde 4231 ada güneydoğusunda yer alan Otopark Alanının "Belediye Hizmet Alanına" dönüştürülmesine ilişkin hazırlanan 1/1000 ölçekli Uygulama İmar Planı Revizyonu.
KOMİSYON RAPORU:	Konyaaltı Belediye Meclisi'nin 05.01.2023 tarih ve 2 sayılı Kararı ile uygun bulunan; Siteler Mahallesi sınırları içerisinde 4231 ada güneydoğusunda yer alan Otopark Alanının "Belediye Hizmet Alanına" dönüştürülmesi ve plan hükümleri eklenmesine ilişkin hazırlanan 1/1000 ölçekli Uygulama İmar Planı Revizyonu Komisyonumuzca Antalya Büyükşehir Belediye Meclisi'nin 14.11.2022 tarih ve 1029 sayılı Kararı ile onaylanan 1/5000 ölçekli Nazım İmar Planına göre incelenmiş, Belediyesinden geldiği şekliyle uygun olduğu görüşüne varılmıştır. Komisyon Raporu imza altına alınarak, Meclisin takdirine sunulmuştur.

Mithat ARAS
İmar Kom. Başkanı

Metin ALTUNBAŞ
İmar Kom. Üyesi

Zekeriya ALTUN
İmar Kom. Üyesi

Hasan Ali ACAR
İmar Kom. Üyesi

Hasan Can KAMBUROĞLU
İmar Kom. Üyesi

Toplantıya Katılmadı.

Ali ÇETİN
İmar Kom. Üyesi

Hasan Cumhur GÖNCÜ
İmar Kom. Üyesi

Mehmet Ali KIRIŞ
İmar Kom. Üyesi

Selçuk SENİRLİ
İmar Kom. Üyesi

MECLİS BAŞKANI : Semih ESEN	DÖNEMİ	OCAK/2023	
DİVAN KATİBİ : İlter AYDIN	TARİHİ	05/01/2023	
DİVAN KATİBİ : Nurten ERENLER	BİRLEŞİM	1	
	OTURUM	1	
	KATILAN ÜYE SAYISI	32/25	
HAZİRUN: Belediye Başkanı Semih ESEN, Meclis Üyeleri; Şevket KORKUT, Şafak OTUZALTI, Büşra ÖZDEMİR, Ali POLAT, Hacet KAVAK, Yüksel DOY, Nail AVCI, Özlem ŞAHİN, Hasan KIRAZ, Özgür ERDOĞAN, İlter AYDIN, Fatma DURMUŞ, Demet GÜNDÜZ, Erkan ÖZTUNÇ, Nurten ERENLER, Hasan Hüseyin ATAŞOĞLU, Tuğba ERKE BOSTAN, Ayhan Adnan ABAY, Abdurrahman YILMAZ, Ruhi BEŞİKTAŞ, Durali KOLPAK, Ayla DUYGULU, Mahmut AHI ve Kazım BUYRUK.			
MÜDÜRLÜĞÜ İmar ve Şehircilik Müdürlüğü'nün 22/12/2022 tarih ve 5994 sayılı yazısı.			
ÖZÜ	Siteler Mahallesi 4231 ada güneydoğusunda yer alan "Otopark ve Yol Alanında" hazırlanan 1/1000 Ölçekli Uygulama İmar Planı Revizyonu, İmar Komisyonundan geldiği şekliyle; oy birliği ile kabul edilmiştir.		
GÜNDEM NO	04	KARAR NO	02

**ANTALYA KONYAALTI BELEDİYE MECLİSİ'NİN 05/01/2023 TARİH,
02 SAYILI KARARIDIR**

“Başkanlık Makamına;

Belediyemiz sınırları içerisinde Siteler Mahallesi, 4231 ada güneydoğusunda yer alan "Otopark ve Yol Alanında" 1/1000 Ölçekli Uygulama İmar Planı Revizyonu hazırlanmıştır.

Konu 01.12.2022 gün ve 155 sayılı Konyaaltı Belediye Meclisi kararı ile görüşülmek üzere İmar Komisyonu'na havale edilmiştir.

İmar Komisyonunun 22.12.2022 günlü raporu yazımız ekinde olup, konun görüşülmek üzere Meclise havalesine arz ederim.” İfadeli, İmar ve Şehircilik Müdürlüğü'nün 22/12/2022 tarih ve 5994 sayılı yazısı.

İMAR KOMİSYONU RAPORU

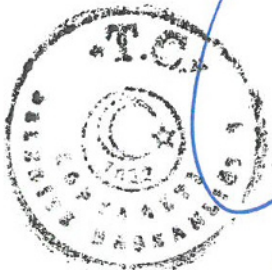
Tarih: 22/12/2022

Komisyona Sevk Edilen Meclis Kararının	Karar Tarihi	1/12/2022
	Karar No	155
Müdürlüğü	İmar ve Şehircilik Müdürlüğü	
ÖZÜ	Siteler Mahallesi 4231 Ada Güneydoğusunda Yer Alan Otopark ve Yol Alanında Hazırlanan 1/1000 Ölçekli Uygulama İmar Planı Revizyonu.	

“Belediyemiz tarafından Siteler Mahallesi 4231 ada güneydoğusunda yer alan otopark ve yol alanında 1/1000 Ölçekli Uygulama İmar Planı Revizyonu hazırlanmıştır.

Plan revizyonuna konu alan, mevcut 1/1000 Ölçekli Uygulama İmar Planında, “Genel Otopark Alanı” ve “Yol” olarak planlı alanı kapsamaktadır. Bahse konu alan üzerinde herhangi bir yapı bulunmamakta ve hali hazırda açık otopark alanı olarak kullanılmaktadır.

İlçemiz sınırları içerisinde yer alan Akdeniz Üniversitesi'nde yaklaşık 70.000 civarında eğitim hayatına devam eden öğrenci bulunmaktadır. Bu durum ise Ülkemizin geleceği olan üniversite öğrencilerine yönelik bir takım ihtiyaçları da beraberinde getirmektedir. Bu kapsamda, Belediyemizce



Ertan YILMAZ
Yazı İşleri Müdürü

(Handwritten signatures)

ASLI GİBİDİR

eđitimde fırsat eřitliđi ilkesi gzetilerek her gelir dzeyinden đrencilerin, ktphane, internet eriřimi, ett merkezleri, yemekhane, amařırhane vb. ihtiyalarının giderilmesine ynelik niversite yerleřkesine yakın ve yrme mesafesinde olmasından dolayı planlamaya konu alanın “Belediye Hizmet Alanı” olarak planlanması ihtiyacı ortaya ıkmıřtır.


Plan revizyonu ile Genel Otopark Alanı olarak planlı alanın bir kısmı kaldırılarak “Belediye Hizmet Alanı” olarak planlanmış, kuzeybatısında yer alan 17 metrelik imar yolu 7 metreye dřrlmř, gneydođusunda yer alan 5 metrelik yaya yolu korunmuř ve gneybatısında yer alan ulařım aksı zerinde ise yol boyu “Genel Otopark Alanı” plan kararı getirilmiřtir. Ayrıca, Belediye Hizmet Binasının bodrum katında kamuya hizmet verecek otopark alanlarının yapılmasına iliřkin plan hkm eklenmiřtir.

Deđiřiklik talebi Komisyonumuzca incelenmiř olup, **uygun grř** ile Meclisin takdirlerine sunulmuřtur.” İfadedi, Komisyon Bařkanı řevket KORKUT (imzalı), Bařkan Vekili Ayla DUYGULU (imzalı), Szc Meryem GKAY BALKI (İmzalı), ye Hasan KİRAZ (imzalı), ye řafak OTUZALTI (imzalı) İmar Komisyonu raporu.

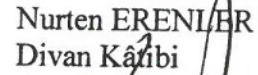
Bařkan; konuyu mzakereye atı. Yapılan mzakereler sonunda oylamaya geilmiřtir.

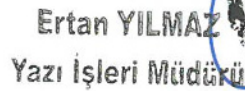
Yapılan oylama sonucunda;

Siteler Mahallesi 4231 ada gneydođusunda yer alan "Otopark ve Yol Alanında" hazırlanan 1/1000 lekli Uygulama İmar Planı Revizyonu, İmar Komisyonundan geldiđi řekliyle; oy birliđi ile kabul edilmiřtir.


Semih ESEN
Belediye Bařkanı
Meclis Bařkanı


İlter AYDIN
Divan Kâtibisi


Nurten ERENLER
Divan Kâtibisi


Ertan YILMAZ
Yazı İřleri Mdr



ASLI GİBİDİR



inka

planlama harita danışmanlık san. tic. ltd. şti

ANTALYA İLİ, KONYALTI İLÇESİ, SİTELER MAHALLESİ 4231 ADA GÜNEYDOĞUSU OTOPARK ve YOL ALANI

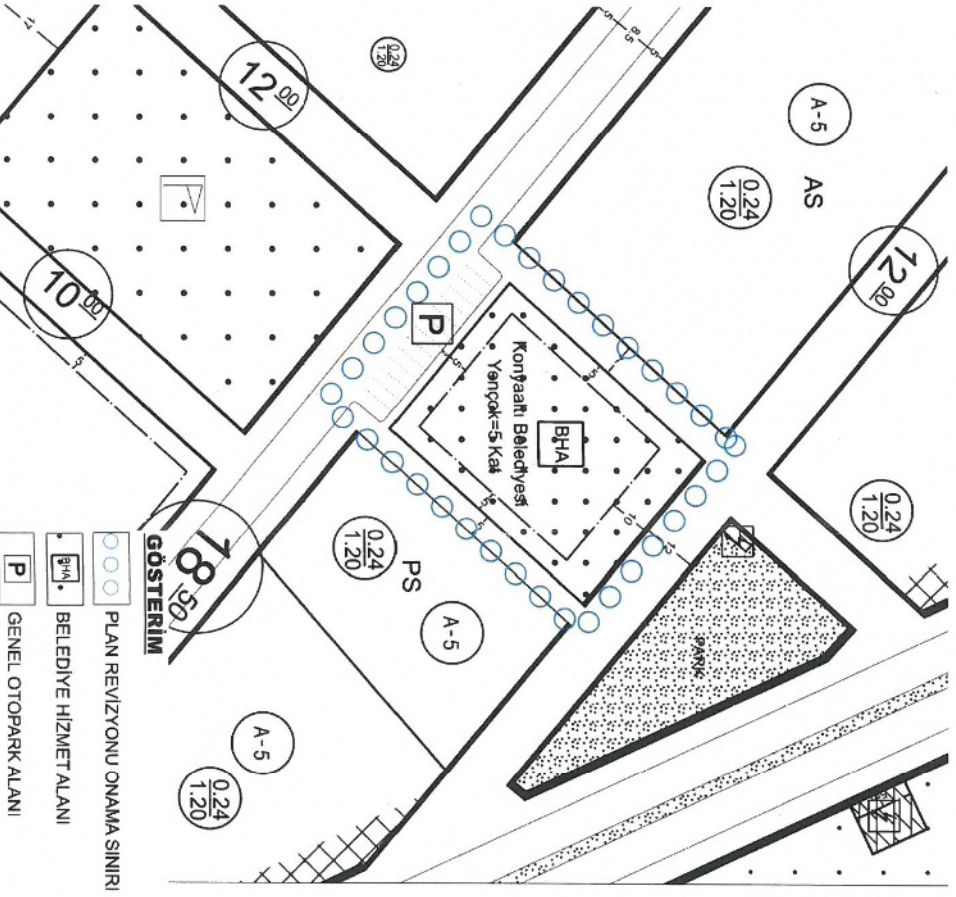
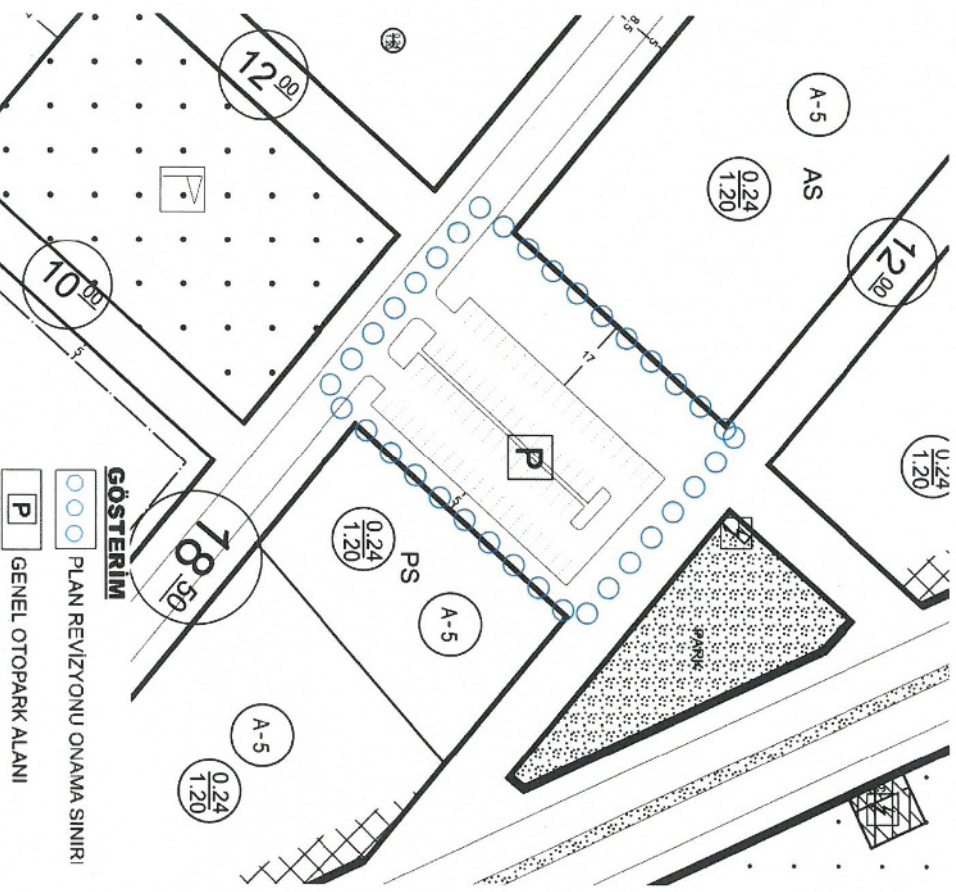
1/1000 ÖLÇEKLİ UYGULAMA İMAR PLANI REVİZYONU

PAFTA NO: 025-A-13-B-1-B

ÖLÇEK:1/1000

MEVCUT PLAN

ÖNERİ PLAN





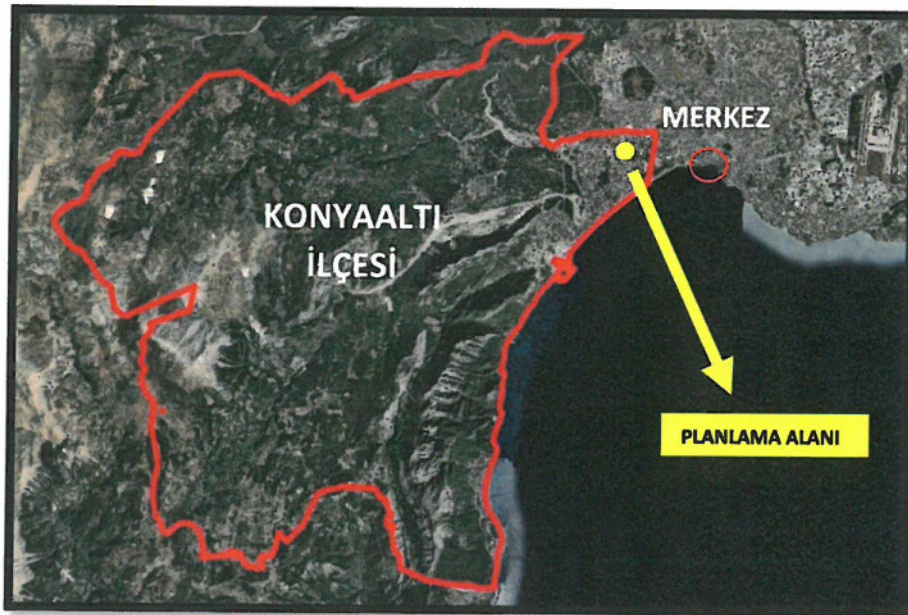
ANTALYA İLİ KONYAALTI İLÇESİ SİTELER MAHALLESİ 4231 ADA GÜNEYDOĞUSUNDA YER ALAN OTOPARK ve YOL ALANINDA HAZIRLANAN 1/1000 ÖLÇEKLİ UYGULAMA İMAR PLANI REVİZYONU AÇIKLAMA RAPORU

1- PLANLAMA ALANININ GENEL TANIMI

Planlama alanı; Antalya ili, Konyaaltı ilçesi, SiteLER Mahallesi sınırları içerisinde, Akdeniz Üniversitesinin batısında, O-25-A-13-B nolu 1/5000 ölçekli imar paftası ile O-25-A-13-B-1-B nolu 1/1000 ölçekli imar paftasında yer almakta olup 4231 nolu imar adasının güneydoğusunda kalan yaklaşık 3.850 m²'lik otopark ve yol alanını kapsamaktadır.



Şekil 1: Planlama Alanının Antalya İlindeki Yeri



Şekil 2: Planlama Alanının Konyaaltı İlçesindeki Yeri

Elçin 85



Şekil 3: Mahalle Sınırları ve Uydu Görüntüsü

Planlamaya konu parsel üzerinde herhangi bir yapı bulunmamaktadır ve mevcut durumda açık otopark alanı olarak kullanılmaktadır. Doğu ve batısında yapılaşması tamamlanmış konut adaları, kuzeyinde park alanı ve güney kısmında açık spor tesisi alanı bulunmaktadır.

2- MEVCUT PLAN KARARLARI

2.1. 1/25.000 Ölçekli Nazım İmar Planı

Planlama alanı; yürürlükte bulunan 1/25.000 ölçekli Nazım İmar Planında "Mevcut Konut Alanları" (Mevcut Yüksek /301-400 ki/ha)" olarak planlıdır. Bu kullanıma ilişkin Plan Hükümleri aşağıda verilmektedir.

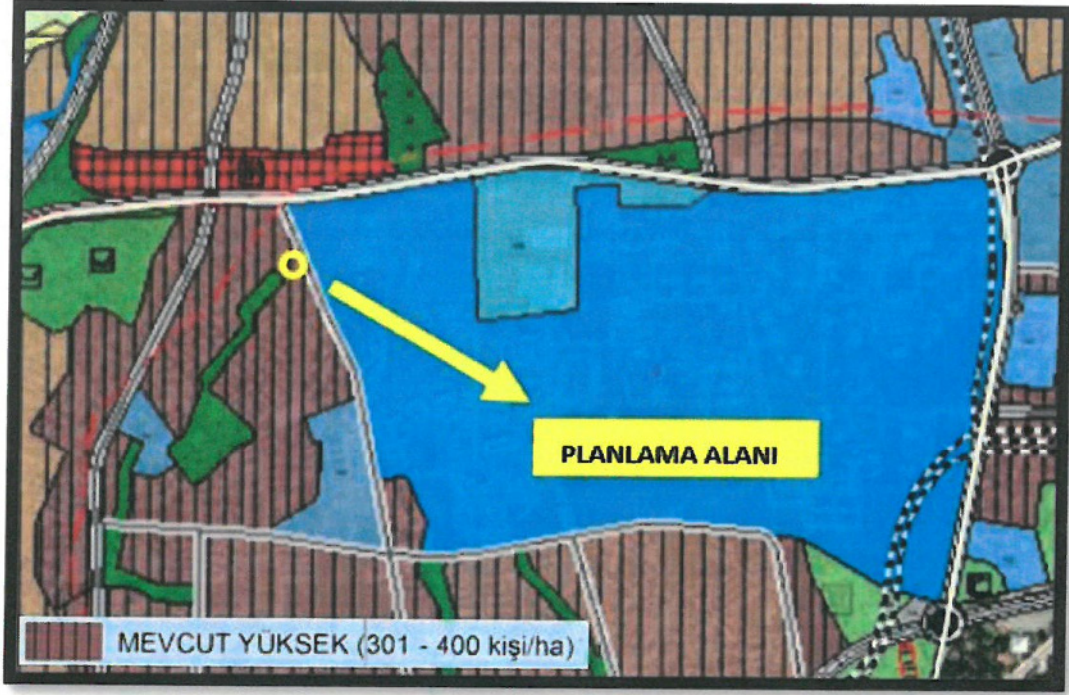
4.4. Mevcut ve Gelişme Konut Yerleşme Alanları

Bu Planla belirlenmiş mevcut konut alanları; imar planlarına göre yapılaşmış ve yapılaşmaya devam eden alanları kapsamaktadır.

4.5. Konut Yerleşme Alanı Yoğunlukları

4.5.1. Bu alanlarda yer alacak sosyal ve teknik altyapı alanlarına ilişkin yapılaşma koşulları bu plan hükümlerinde getirilen koşullar da dikkate alınarak alt ölçekli imar planlarında belirlenecektir.

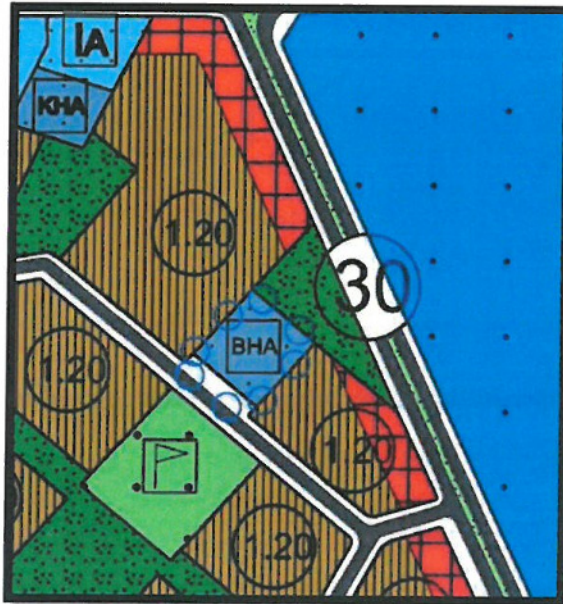
Elçay



Şekil 4: Yürürlükte Bulunan 1/25.000 Ölçekli Nazım İmar Planı

2.2. 1/5.000 Ölçekli Nazım İmar Planı

Planlama alanı; 14.11.2022 tarih 1029 sayılı Antalya Büyükşehir Belediye Meclisince onaylanan 1/5000 ölçekli Nazım İmar Planında "Belediye Hizmet Alanı ve Yol" olarak planlıdır.

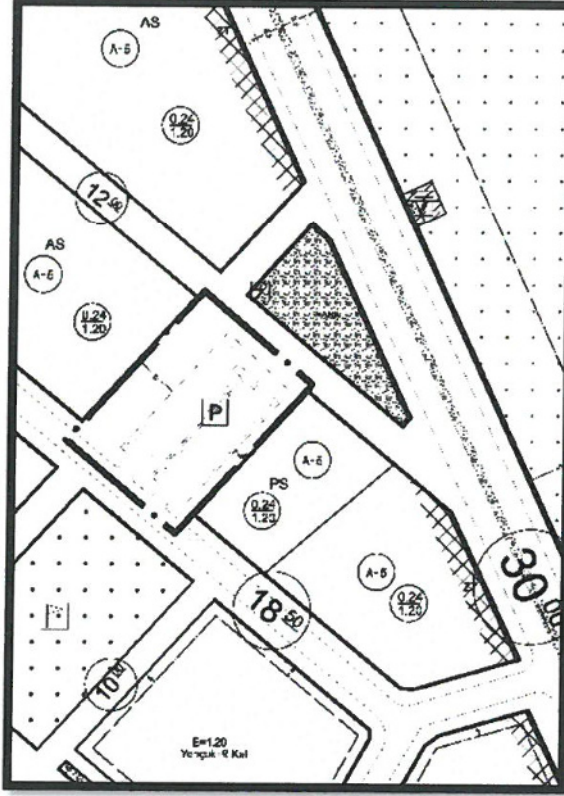


Şekil 5: Yürürlükte Bulunan 1/5000 Ölçekli Nazım İmar Planı



2.3. 1/1.000 Ölçekli Uygulama İmar Planı

Planlama alanı; yürürlükte bulunan 1/1000 ölçekli Uygulama İmar Planında "Genel Otopark Alanı ve Yol" olarak planlıdır.



Şekil 6: Yürürlükte Bulunan 1/1000 Ölçekli Uygulama İmar Planı

3- PLAN DEĞİŞİKLİĞİ GEREKÇESİ

Akdeniz Üniversitesinde eğitim gören öğrenci sayısı yaklaşık 70.000 'dir. Planlama alanının, Üniversite yerleşkesinin kuzeybatısında yer alması sebebiyle bölgede öğrenci nüfusu oldukça fazladır. Ancak mevcut yurt alanlarının yetersizliği, öğrencilerin kütüphane ve kolay internet ulaşımının sağlandığı verimli ders çalışabilecekleri etüt merkezi sayısının azlığı, düşük gelir grubunda bulunan öğrencilerin yemek, çamaşırhane vb. ihtiyaçlarının giderilmesine yönelik sosyal tesislerin bulunmaması eğitim sürecinde sorunlar yaşanmasına sebep olmaktadır.

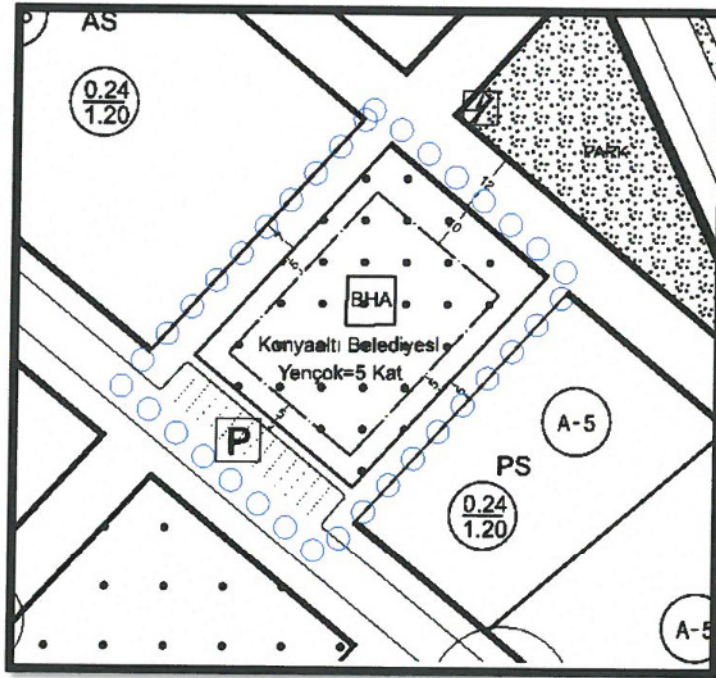
Yaşanan bu sorunların giderilmesi ve şehir dışından gelen üniversite öğrencilerine ihtiyaçları doğrultusunda daha nitelikli hizmet verilebilmesi amacıyla üniversite alanına yakın ve yürüme mesafesinde olan söz konusu parselin "Belediye Hizmet Alanı" olarak planlanması ihtiyacı doğmuştur.

Elay 88



4- PLAN KARARLARI

Mevcut 1/1000 ölçekli Uygulama İmar Planında "Genel Otopark Alanı" olarak planlı olan yaklaşık 3.850 m²'lik alanın 2.580 m² yüzölçümüne sahip kısmı kaldırılarak "Belediye Hizmet Alanı" olarak planlanmış, Belediye Hizmet Alanının kuzeybatısında yer alan 17 metrelik yol 7 metreye düşürülmüş, güneydoğusunda yer alan 5 metrelik yaya yolu korunmuş ve güneybatısında yer alan 18.50 metre kesitindeki ulaşım aksı üzerinde ise yol boyu "Genel Otopark Alanı" plan kararı getirilmiştir. Bununla birlikte yapılacak olan Belediye Hizmet Binasının bodrum katında kamuya hizmet verecek otopark alanlarının yapılmasına ilişkin plan hükmü eklenmiştir. Yençok: 5 kat olarak belirlenmiştir.



Şekil 7: Öneri 1/1000 Ölçekli Uygulama İmar Planı Revizyonu

Planlama alanında; Antalya Valiliği, Çevre ve Şehircilik İl Müdürlüğü'nce 27.09.2022 tarihinde onaylanan 1/1000 ölçekli Uygulama İmar Planına Esas Jeolojik Jeoteknik Etüt Raporunda belirtilen hususlara uyulacaktır. Bu raporda belirtilen önemli hususlar aşağıda verilmiştir.

İnceleme alanında; en yüksek kot 30.90 m., en düşük kot 30.00 m. olarak belirlenmiş olup, genel olarak eğim miktarı güneybatıdan kuzeydoğuya doğru artmaktadır. Bu verilere göre; inceleme alanının eğim yüzdesi "% 0-10" aralığında belirlenmiş olup, "Yumuşak Eğimli Alanlar" olarak sınıflandırılmıştır.

İnceleme alanı; yapılan sondaj çalışmaları sonucunda ve MTA-1995 1/100.000 ölçekli L11 genel jeoloji haritasında belirtildiği üzere Kuvaterner yaşlı Traverten birimden oluşmaktadır. Bu nedenle inceleme alanının tamamı 1/1000 ölçekli lokasyon ve jeoloji haritasında "Qa" simgesiyle karakterize edilmiştir.

Elif S.



İnceleme alanında sondajlar esnasında rastlanan traverten birimde oturma miktarı, öngörülen oturma sınırları içerisinde olacaktır. Fakat yapı temel alanlarında yapılacak detaylı zemin etüdü verilerine bağlı olarak; temel tipi, temel derinliği, temel boyutu ve gerekli mühendislik önlemleri proje müellifi tarafından belirlendikten sonra yapılaşmaya gidilecektir.

Yapılaşma esnasında yapı temel alanlarında yapılacak yapı bazlı zemin etüt çalışmalarında karstlaşma detaylı olarak irdelenmeli, elde edilen veriler doğrultusunda yapı temel tipi, temel boyutu ve temel derinliği proje müellifi tarafından belirlenmeli, yer altı suları, yüzey suları ve atık suların yapı temellerini etkilememesi amacıyla drenaj hatları projesine uygun olarak geliştirilmeli ve proje müellifi tarafından gerekli mühendislik önlemleri alındıktan sonra yapılaşmaya geçilmelidir.

İnceleme alanının tamamı " Önlem Alınabilecek Nitelikte Erime Boşlukları Açısından Sorunlu Alanlar " olarak değerlendirilmiş ve yerleşime uygunluk haritalarında "ÖA-2.4" simgesiyle gösterilmiştir.

Bu veriler doğrultusunda aşağıdaki önlemler alınmalıdır.

Travertenlerin yapısı gereği oluşabilecek boşluk ve karstlaşmalar, yapılaşmalar öncesi jeoradar, elektrik tomoğrafi veya sismik tomoğrafi yöntemleri kullanılarak ayrıntılı olarak incelenmeli, yapıları olumsuz etkileyebilecek durumlar konusunda gerekli tüm önlemler proje müellifi tarafından alındıktan sonra yapılaşmaya gidilmelidir.

Yapılaşmalardan önce; yüzey suları ve atık suların olumsuz etkilerini ortadan kaldırmak amacıyla, ortamdaki uzaklaştırılmasını sağlayacak uygun drenaj ve izolasyon sistemleri belirlenerek oluşturulmalıdır.

Yapılaşma esnasında elde edilen veriler doğrultusunda yapı temel tipi, temel boyutu ve temel derinliği proje müellifi tarafından belirlenmeli ve yapı yüklerinin taşıtılacağı seviyelerin mühendislik parametreleri zemin ve temel etüt çalışmalarında belirlenmelidir.

Yapılarda farklı oturmaların olmaması için yapı yüklerinin oturtulacağı veya taşıtılacağı seviyeler zemin ve temel etüt çalışmalarında belirlenmelidir.

Yapılaşmalar sırasında üst kısımda yer alan dolgu birim sıyrılarak yapı temelleri hâkim litolojiyi oluşturan traverten birime oturtulmalıdır.

Alan için mevcut bir stabilite problemi bulunmamaktadır. Ancak, yapılaşma esnasında oluşturulacak derin kazılarla oluşacak şevlerden meydana gelecek, gerek alan içi, gerekse komşu parsel ve yollarda meydana gelebilecek stabilite problemlerine karşı kazı öncesi yol, altyapı ve komşu parsel güvenliği sağlanmalı bu şevler açıkta bırakılmamalı uygun projelendirilmiş istinat yapılarıyla desteklenmelidir.

"Afet Bölgelerinde Yapılacak Yapılar Hakkında Yönetmelik" esaslarına ve "Deprem Bölgelerinde Yapılacak Binalar Hakkındaki Yönetmelik" hükümlerine mutlaka uyulmalıdır.



inka

planlama harita danışmanlık san. tic. ltd. şti

ANTALYA İLİ, KONYAALTI İLÇESİ, SİTELER MAHALLESİ 4231 ADA GÜNEYDOĞUSU OTOPARK ve YOL ALANI

1/1000 ÖLÇEKLİ UYGULAMA İMAR PLANI REVİZYONU

PAFTA NO: O25-A-13-B-1-B

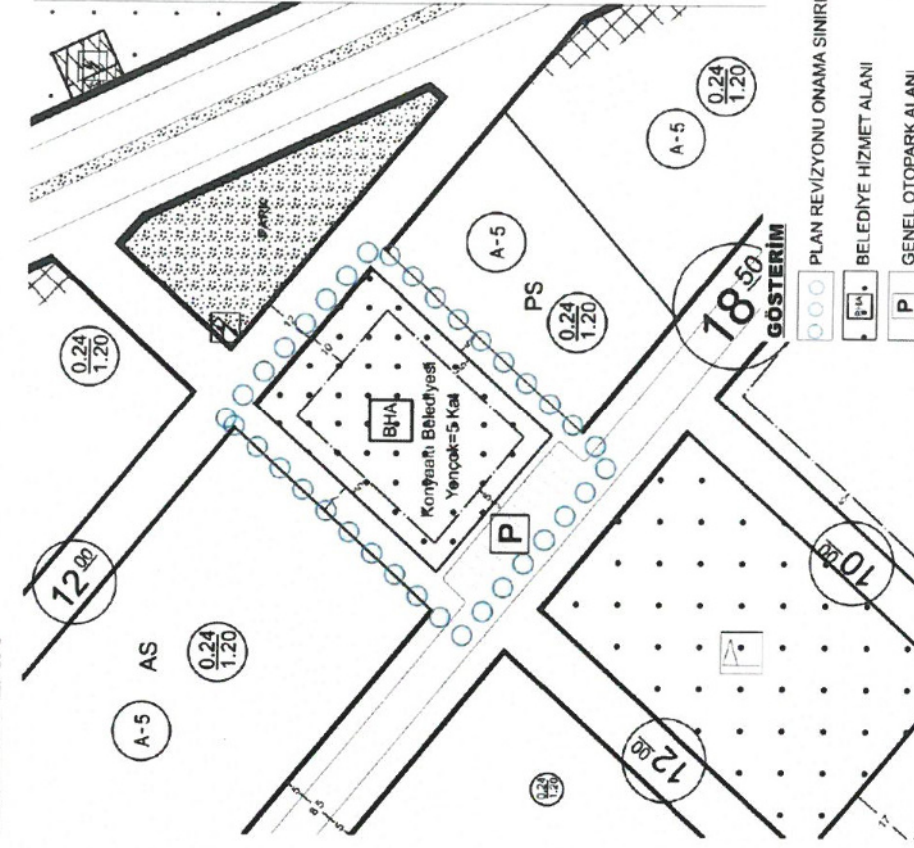
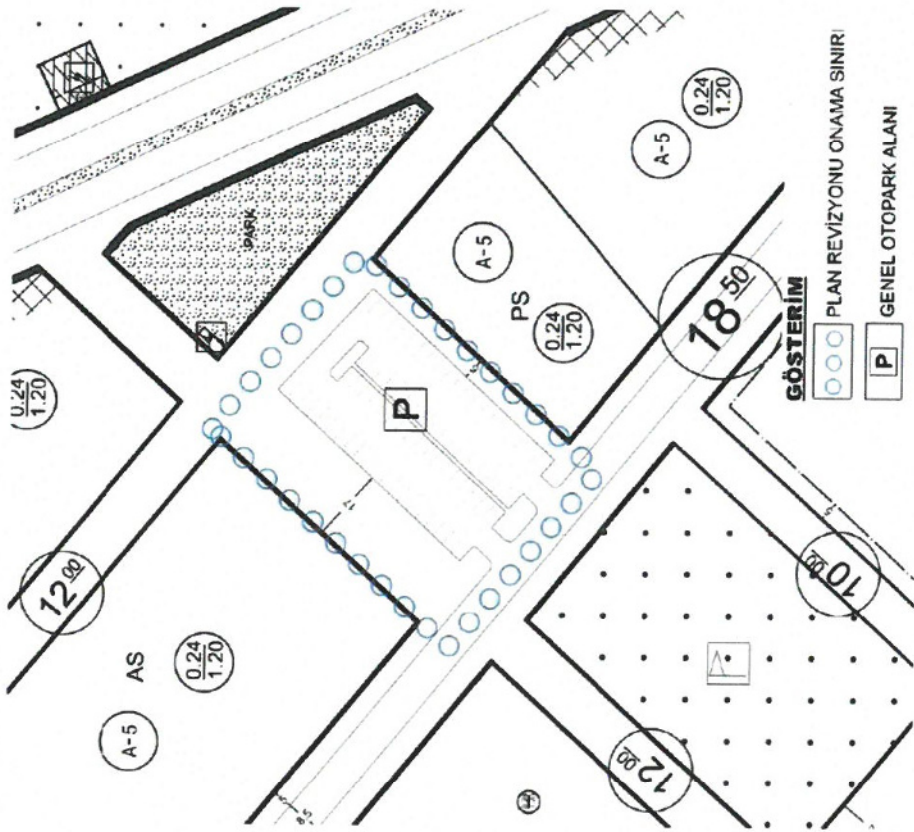
K



ÖLÇEK:1/1000

MEVCUT PLAN

ÖNERİ PLAN



Elyaz 88



5-PLAN HÜKÜMLERİ

1- Planlama sınırı içerisinde zemin etütleri yapılmadan inşaat ruhsatı verilemez.

2- Planlama alanında Konyaaltı Belediyesi bütününe ilişkin 1/1000 ölçekli Uygulama İmar Planı hükümleri geçerli olup yer almayan konularda 3194 sayılı İmar Kanunu, ilgili yönetmelikler ve ilgisine göre diğer mevzuat hükümlerine uyulacaktır.

3- Belediye Hizmet Alanı olarak tanımlı alanda; ilgili mevzuatlarda tanımlanan kullanımlara ek olarak şehir dışından gelen üniversite öğrencilerine hizmet verecek yemekhane, kütüphane, yurt, etüt odaları, çamaşırhane vb. kullanımlar da yer alabilir.

4- Bodrum katlarda kamu kullanımına açık otopark alanları yer alacaktır.

5- Belediyesince hazırlanacak mimari projeye göre uygulama yapılacaktır.

6- Yençok: 5 kattır.

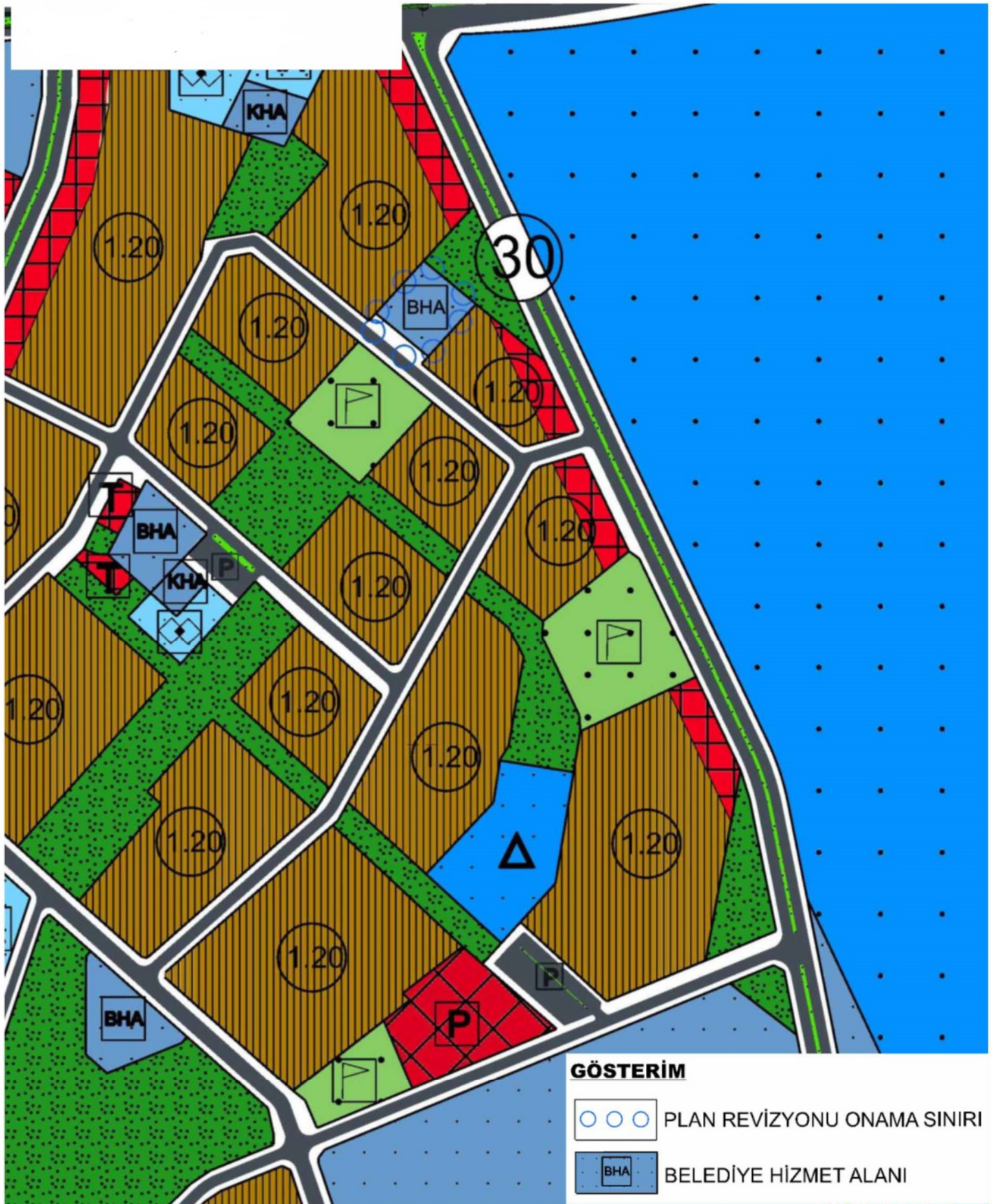
7- Planlama alanında Antalya Valiliği, Çevre ve Şehircilik İl Müdürlüğü'nün 27.09.2022 tarihinde onayladığı 1/1000 ölçekli Uygulama İmar Planına Esas Jeolojik Jeoteknik Etüt Raporunda belirtilen hususlara uyulacaktır.

İNKA
PLANLAMA HARİTA DANIŞMANLIK
SANAYİ VE TİCARET LTD. ŞTİ.
Ebru KULUY YEDİGÖZ
Şehir Plancısı

Seçil GÖL
(A) Grubu Yeterlilik Belgeli
Şehir ve Bölge Plancısı



14.11.2022/1029 BBMK ile onandı. ÖLÇEK:1/5000





T.C.
ANTALYA BÜYÜKŞEHİR BELEDİYE BAŞKANLIĞI
İmar ve Şehircilik Dairesi Başkanlığı
Planlama Şube Müdürlüğü

TEKNİK DEĞERLENDİRME RAPORU

Belediye : Konyaaltı Belediyesi
Mahalle : Siteler Mah.
Ada/Parsel : 4231 ada güneydoğusu.
Ölçek : 1/1000 UİP.

Konyaaltı Belediye Meclisi'nin 05.01.2023 tarih ve 2 sayılı Kararı ile uygun bulunan; Siteler Mahallesi sınırları içerisinde 4231 ada güneydoğusunda yer alan Otopark Alanının "Belediye Hizmet Alanına" dönüştürülmesine ilişkin hazırlanan 1/1000 ölçekli Uygulama İmar Planı Revizyonu Büyükşehir Belediye Meclisinin 13.02.2023 tarihli toplantısında gündemin 99. maddesinde görüşülerek İmar ve Bayındırlık Komisyonuna havale edilmiştir.

Söz konusu alan yürürlükte bulunan 1/25000 ölçekli Nazım İmar Planında "Konut Alanı" kullanımında kalmaktadır.

Siteler Mahallesi 4231 adanın güneydoğusunda yer alan "Otopark Alanının" "Belediye Hizmet Alanına" dönüştürülmesine ilişkin hazırlanan 1/5000 ölçekli Nazım İmar Planı Revizyonu, Antalya Büyükşehir Belediye Meclisi'nin 14.11.2022 tarih ve 1029 sayılı Kararı ile onaylanmış, teklif 1/1000 ölçekli uygulama imar planı revizyonu üst ölçekli plan kararlarına uygun olarak hazırlanmıştır.

Plan müellifince hazırlanan plan açıklama raporunda; planlama alanının, üniversite yerleşkesinin kuzeybatısında yer alması sebebiyle şehir dışından gelen üniversite öğrencilerine ihtiyaçları doğrultusunda hizmet verilebilmesi amacıyla "Belediye Hizmet Alanı" olarak planlanması ihtiyacı doğduğu, belediye hizmet alanı olarak tanımlı alanda ilgili mevzuatlarda tanımlanan kullanımlara ek olarak üniversite öğrencilerine hizmet verecek yemekhane, kütüphane, yurt, etüt odaları, çamaşırhane vb. kullanımlar yer alabilir." şeklinde belirtilmiştir. Ayrıca bu alanda kamu kullanımına açık yeraltı otoparkı yapılacağı belirtilmiştir.

Bahse konu alana ilişkin Çevre ve Şehircilik İl Müdürlüğü tarafından 27.09.2022 tarihinde onaylanan imar planına esas jeolojik-jeoteknik etüt raporu bulunmaktadır.

Takdir Büyükşehir Belediye Meclisindedir. 27.02.2022

Çisem SEZGİN KUZ
Şehir Plancısı

Menekşe ALKAN
Planlama Şube Müdürü V.