



T.C.  
ANTALYA BÜYÜKŞEHİR BELEDİYE BAŞKANLIĞI  
İmar ve Şehircilik Dairesi Başkanlığı



Sayı : E-90852262-105.03-232898  
Konu : Manavgat İlçesi, Kızıldağ Mahallesi GES 1/5000 Nip.

04.01.2023

BAŞKANLIK MAKAMINA

Manavgat Belediyesi sınırları içerisinde Kızıldağ Mahallesi 507 ada 1 ve 2, 510 ada 2, 517 ada 1, 522 ada 1 ve 535 ada 1 ve 2 parsel numaralı taşınmazların Enerji Üretim Alanı (Güneş Enerjisine Dayalı Elektrik Üretim Santrali) olarak planlanmasına ilişkin hazırlanan 1/5000 ölçekli Nazım İmar Planının incelenerek, karara bağlanmak üzere **Büyükşehir Belediye Meclisine havalesini arz ederim.**

Hüsamettin ELMAS  
İmar ve Şehircilik Dairesi Başkanı

Uygun görüşle arz ederim.  
Tuncay SARIHAN  
Genel Sekreter Yardımcısı

BÜYÜKŞEHİR BELEDİYE MECLİSİNE  
Av.Cansel TUNCER  
Başkan a.  
Genel Sekreter

Ek: - 1/5000 ölçekli NİP, Plan Açıklama Raporu, Kurum Görüşleri

Bu belge, güvenli elektronik imza ile imzalanmıştır.

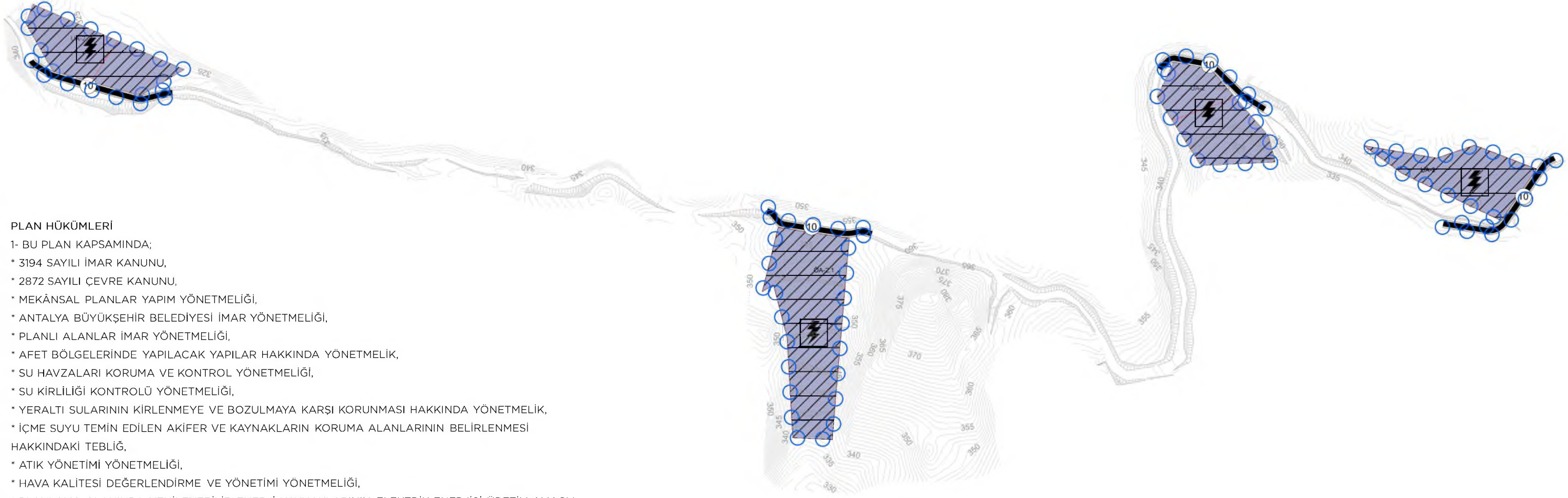
Doğrulama Kodu: 1AoxiE-1SeFSD-p9bgVr-WjttNr-Dqd+0Q6A Doğrulama Linki: <https://www.turkiye.gov.tr/icisleri-beledive-ebys>

Yüksekalan Mahallesi Adnan Menderes Bulvarı No:20 07310 Muratpaşa/Antalya  
Telefon No: (242)249 50 00 Faks No: (242)249 52 75  
e-Posta: [info@antalya.bel.tr](mailto:info@antalya.bel.tr) İnternet Adresi: <https://www.antalya.bel.tr>  
Kep Adresi: [abb@hs01.kep.tr](mailto:abb@hs01.kep.tr)

Bilgi için: Melike ÜRE  
Şehir Plancısı  
Telefon No:



# ANTALYA İLİ MANAVGAT İLÇESİ KIZILDAĞ MAHALLESİ 507 ADA 1 VE 2 PARSELLER, 510 ADA 2 PARSEL, 517 ADA 1 PARSEL İLE 535 ADA 1 VE 2 PARSELLER ENERJİ ÜRETİM ALANI (GÜNEŞ ENERJİSİNE DAYALI ELEKTRİK ÜRETİM SANTRALİ) NAZIM İMAR PLANI



## PLAN HÜKÜMLERİ

1- BU PLAN KAPSAMINDA;

- \* 3194 SAYILI İMAR KANUNU,
  - \* 2872 SAYILI ÇEVRE KANUNU,
  - \* MEKÂNSAL PLANLAR YAPIM YÖNETMELİĞİ,
  - \* ANTALYA BÜYÜKŞEHİR BELEDİYESİ İMAR YÖNETMELİĞİ,
  - \* PLANLI ALANLAR İMAR YÖNETMELİĞİ,
  - \* AFET BÖLGELERİNDE YAPILACAK YAPILAR HAKKINDA YÖNETMELİK,
  - \* SU HAVZALARI KORUMA VE KONTROL YÖNETMELİĞİ,
  - \* SU KİRLİLİĞİ KONTROLÜ YÖNETMELİĞİ,
  - \* YERALTI SULARININ KİRLENMEYE VE BOZULMAYA KARŞI KORUNMASI HAKKINDA YÖNETMELİK,
  - \* İÇME SUYU TEMİN EDİLEN AKİFER VE KAYNAKLARIN KORUMA ALANLARININ BELİRLENMESİ HAKKINDAKİ TEBLİĞ,
  - \* ATIK YÖNETİMİ YÖNETMELİĞİ,
  - \* HAVA KALİTESİ DEĞERLENDİRME VE YÖNETİMİ YÖNETMELİĞİ,
  - \* PLANLAMA ALANINDA YENİLENEBİLİR ENERJİ KAYNAKLARININ ELEKTRİK ENERJİSİ ÜRETİM AMAÇLI KULLANIMINA İLİŞKİN KANUN,
  - \* ELEKTRİK PIYASASINDA LİSANSIZ ELEKTRİK ÜRETİM YÖNETMELİĞİ,
  - \* GÜNEŞ ENERJİSİNE DAYALI ELEKTRİK ÜRETİM TESİSLERİ HAKKINDA YÖNETMELİK
- HÜKÜMLERİ BAŞTA OLMAK ÜZERE PLANLAMAYA VE YAPILAŞMAYA YÖNELİK DİĞER MEVZUAT HÜKÜMLERİ GEÇERLİDİR.

2- ÇEVRE, ŞEHİRCİLİK VE İKLİM DEĞİŞİKLİĞİ İL MÜDÜRLÜĞÜ TARAFINDAN 05.12.2022 TARİHİNDE ONANAN "ANTALYA İLİ MANAVGAT İLÇESİ KIZILDAĞ MAHALLESİ 026-B-07-B-1-A, 026-B-07-B-1-B, 026-B-07-B-2-A, 026-B-07-B-2-B PAFTA 507 ADA 1 VE 2 NOLU PARSELLER, 510 ADA 2 NOLU PARSEL, 517 ADA 1 NOLU PARSEL, 522 ADA 1 NOLU PARSEL İLE 535 ADA 1 VE 2 NOLU PARSELLERİ KAPSAYAN 6.97 HA BÜYÜKLÜĞÜNDEKİ ALANIN 1/5.000 ÖLÇEKLİ NAZIM 1/1.000 ÖLÇEKLİ UYGULAMA İMAR PLANINA ESAS JEOLJİK-JEOTEKNİK ETÜT RAPORU" NDA BELİRTİLEN HUSUSLARA UYULACAKTIR.

3- AKDENİZ ELEKTRİK DAĞITIM A.Ş.'NİN 20.12.2022 TARİH VE 254070 SAYILI YAZISINDA BELİRTİLEN TRAFYO YERLERİ 1/1.000 ÖLÇEKLİ UYGULAMA İMAR PLANINDA AYRILACAKTIR.



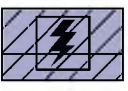

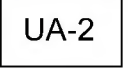

4- ASAT GENEL MÜDÜRLÜĞÜ'NÜN 03.10.2022 TARİH VE 88060 SAYILI YAZISINDA BELİRTİLEN HUSUSLARA UYULACAKTIR.

5- ÇEVRE, ŞEHİRCİLİK VE İKLİM DEĞİŞİKLİĞİ İL MÜDÜRLÜĞÜ'NÜN BİLA TARİH VE 4661314 SAYILI YAZISINDA BELİRTİLEN HUSUSLARA UYULACAKTIR.

6- İL AFET VE ACİL DURUM MÜDÜRLÜĞÜ'NÜN 09.09.2022 TARİH VE 371854 SAYILI YAZISINDA BELİRTİLEN HUSUSLARA UYULACAKTIR.

7- BU PLAN VE PLAN HÜKÜMLERİNDE YER ALMAYAN HUSUSLARDA ANTALYA İLİ, MANAVGAT İLÇESİ 1/25.000 ÖLÇEKLİ NAZIM İMAR PLANI İLE ANTALYA-BURDUR-İSPARTA PLANLAMA BÖLGESİ 1/100.000 ÖLÇEKLİ ÇEVRE DÜZENİ PLANI DEĞİŞİKLİĞİ HÜKÜMLERİ GEÇERLİDİR.

## GÖSTERİM

-  PLAN ONAMA SINIRI
-  MÜLKİYET SINIRI
-  ENERJİ ÜRETİM ALANI  
(Güneş Enerjisine Dayalı Elektrik Üretim Santrali)
-  İKİNCİ DERECE YOL
-  UA-2 UYGUN ALANLAR - 2 KAYA ORTAMLAR
-  ÖA-2.1 ÖNLEMLİ ALANLAR 2.1  
(Önem Alınabilecek Nitelikte Stabilitate Sorunlu Alanlar)

---

ANTALYA İLİ MANAVGAT İLÇESİ KIZILDAĞ MAHALLESİ  
507 ADA 1 VE 2 PARSELLER, 510 ADA 2 PARSEL, 517 ADA 1 PARSEL  
İLE 535 ADA 1 VE 2 PARSELLER ENERJİ ÜRETİM ALANI  
(GÜNEŞ ENERJİSİNE DAYALI ELEKTRİK ÜRETİM SANTRALİ)  
1/5.000 ÖLÇEKLİ NAZIM İMAR PLANI AÇIKLAMA RAPORU

---





## 1. PLANLAMA ALANININ GENEL TANITIMI

1/5.000 ölçekli nazım imar planı teklifi Antalya ili, Manavgat ilçesi, Kızıldağ Mahallesi sınırları içerisinde, O26-B-07-B no.lu hâlihazır paftasında kalan, 507 ada 1 ve 2 parseller, 510 ada 2 parsel, 517 ada 1 parsel ile 535 ada 1 ve 2 parselleri kapsamaktadır. Taşınmazlar toplamda 52.968,58 m<sup>2</sup> büyüklüğündedir.

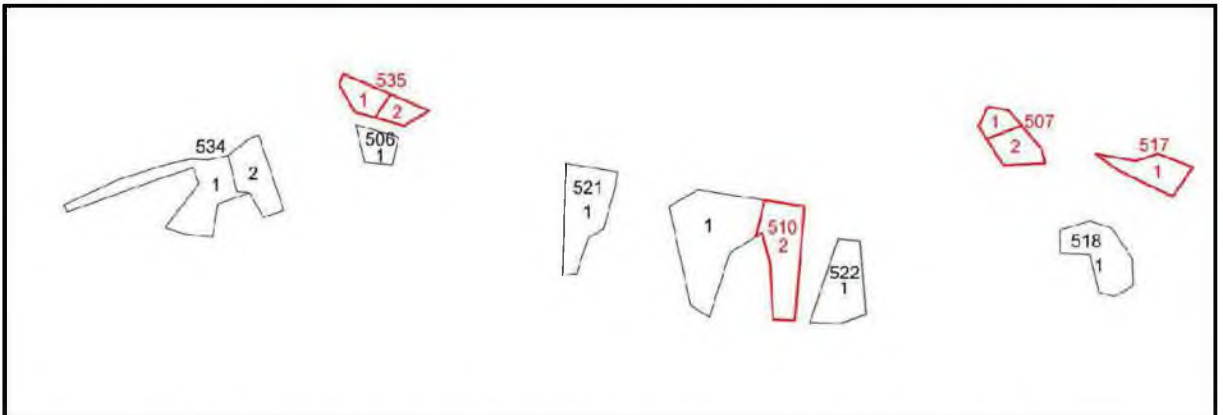
Antalya ilinin doğusunda bulunan Manavgat ilçesi, şehir merkezine 78 km uzaklıktadır. Yüz ölçümü 2.283 km<sup>2</sup>'dir. A.D.N.K.S. verilerine göre 2021 nüfusu 245.740 kişi olup ilçede temel sektör turizmdir. Kızıldağ Mahallesi sınırlarında kalan planlama alanı, Manavgat ilçe merkezine yaklaşık 20 km mesafededir.



Şekil 1. Planlama konusu alanı ve yakın çevresini gösterir uydu görüntüsü

## 2. MEVCUT ARAZİ KULLANIMI VE MÜLKİYET DURUMU

Nazım imar planı teklifine konu 507 ada 1 ve 2 parseller, 510 ada 2 parsel, 517 ada 1 parsel ile 535 ada 1 ve 2 no.lu parseller tarla vasfı ile tapuda kayıtlıdır. Taşınmazlar özel mülkiyette olup üzerlerinde herhangi bir yapılaşma mevcut değildir.



Şekil 2. Taşınmazlar ve çevrelerinin mülkiyet sınırlarını gösterir kroki

### 3. ONAYLI PLAN KARARLARI

Çevre, Şehircilik ve İklim Değişikliği Bakanlığınca 08.02.2022 tarihinde onaylanan Antalya-Burdur-Isparta Planlama Bölgesi 1/100.000 Ölçekli Çevre Düzeni Planı Değişikliği'nde 507 ada 1 ve 2 parseller, 517 ada 1 parsel ile 535 ada 1 ve 2 no.lu parseller "orman alanı", 510 ada 2 parsel "tarım alanı" ve Antalya Büyükşehir Belediyesi Meclisi'nce 08.05.2018 tarihinde onaylanan Antalya İli, Manavgat İlçesi 1/25.000 Ölçekli Nazım İmar Planı'nda 507 ada 1 ve 2 parseller, 517 ada 1 parsel ile 535 ada 1 ve 2 no.lu parseller "orman alanları", 510 ada 2 parsel ise "tarım alanları" olarak tanımlanmıştır.



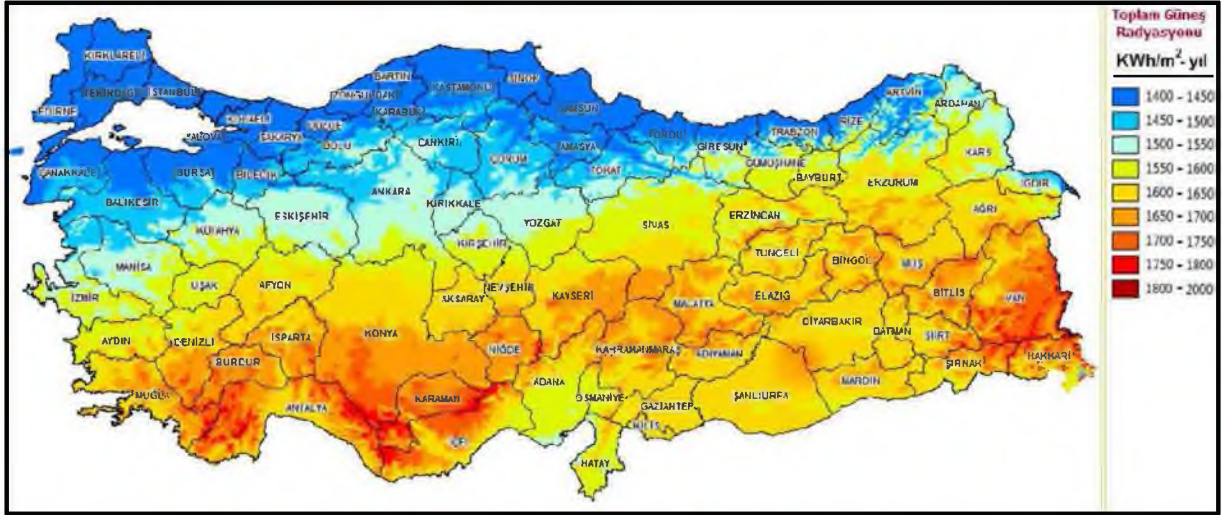
Şekil 3. Planlama konusu alanın 1/100.000 ölçekli çevre düzeni planı değişikliği ve 1/25.000 ölçekli nazım imar planındaki yeri

### 4. PLANLAMA GEREKÇESİ VE KARARLARI

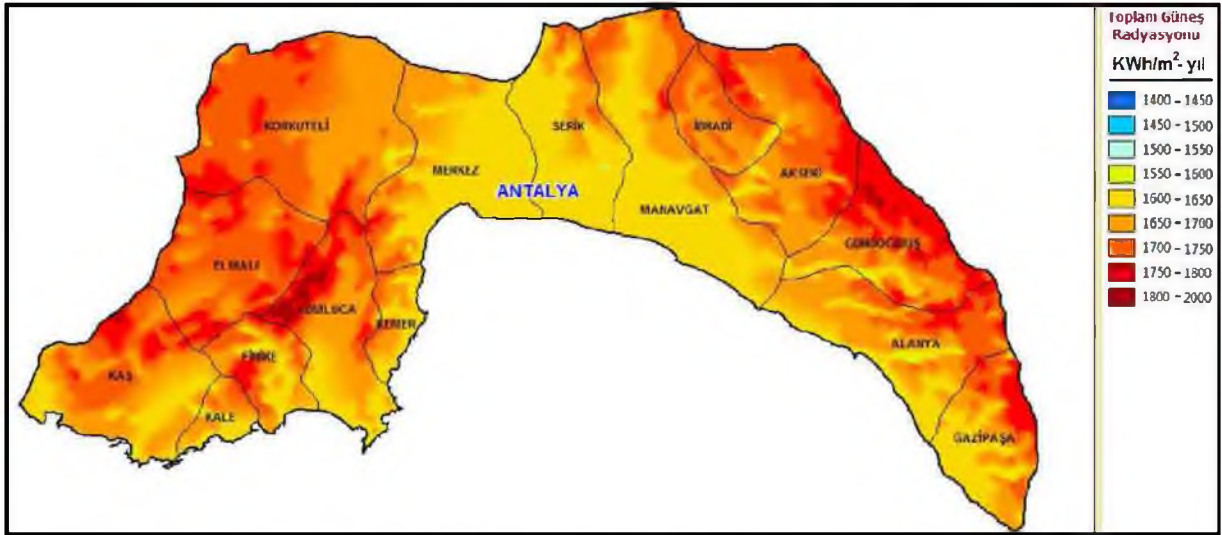
Enerji sektörü ülkelerin kalkınma politikaları içerisinde hayati öneme sahiptir. Dünyada artan nüfus, sanayileşme ve kentleşme olguları yanı sıra küreselleşme sonucu gelişen ticaret olanakları, doğal kaynaklara ve enerjiye olan talebi giderek artırmaktadır. Son yıllarda yaşanan kuraklık ve iklim değişiklikleri, artan enerji ihtiyacının yenilenebilir enerjiye dayalı olarak karşılanmasını neredeyse zorunlu hâle getirmiştir. Bu itibarla, Akdeniz Bölgesi'nde yenilenebilir enerji kaynakları içerisinde güneşten elektrik üretimi ön plana çıkmaktadır.

Güneş Enerjisi Santrali (GES) yapılacak alanlarda; yıllık ortalama yağış miktarının düşük olması, bulutsuz ve sissiz bir atmosfere sahip olması, hava kirliliğinin olmaması, ormanlık ve ağaçlık bölgelerden uzak olması, rüzgâr hızının düşük olması ve metrekare başına yıllık 1.500 kWh'lık güneş enerjisi değerine sahip olması gibi nitelikler aranmaktadır. T.C. Enerji ve Tabii Kaynaklar Bakanlığının (Yenilenebilir Enerji Genel Müdürlüğü) Türkiye ve Akdeniz Bölgesi için yayımlanmış olduğu "Güneş Enerjisi Potansiyeli Atlası" aşağıda yer almaktadır.





Şekil 4. Türkiye Güneş Enerjisi Potansiyeli Atlası



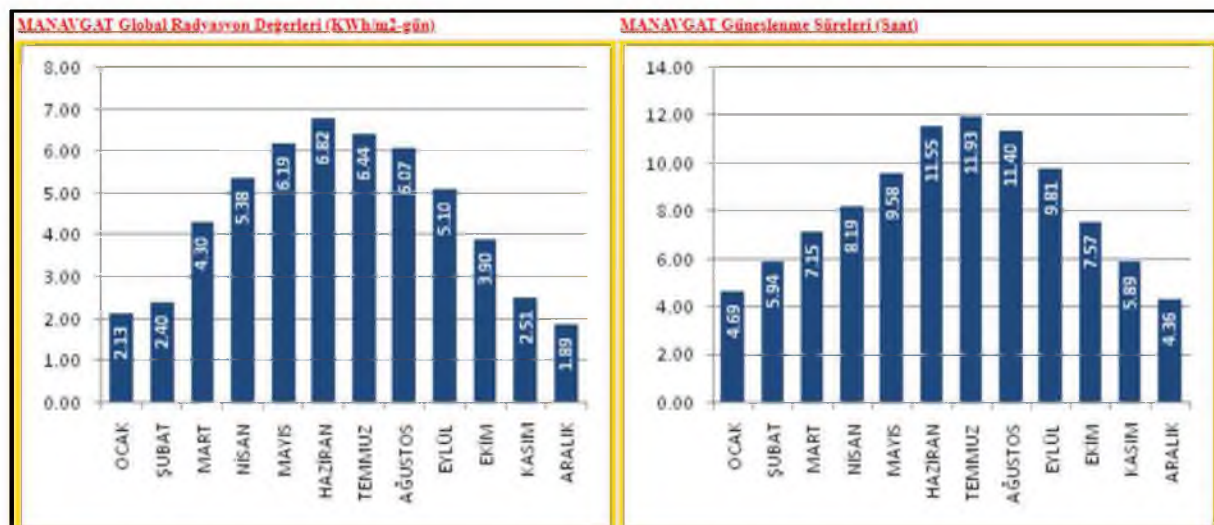
Şekil 5. Akdeniz Bölgesi Güneş Enerjisi Potansiyeli Atlası

Meteoroloji Genel Müdürlüğü'nün Antalya iline ilişkin gözlemleri incelendiğinde; 1930 ve 2020 yılları arasında yıllık ortalama sıcaklığın 18,2 °C, en soğuk ay olan ocak ayı ortalamasının 10 °C, en sıcak aylar olan temmuz ve ağustos ayları ortalamalarının ise sırasıyla 28,5 °C ve 28,4 °C olduğu görülmektedir. 1930 ve 2018 yılları arasında bulutlu gün sayısı ilkbahar aylarında daha fazladır. Yıllık ortalama bulutlu gün sayısı ise 167,3'tür. Aylık ortalama güneşlenme sürelerinin haziran ve temmuz aylarında, aylık ortalama yağışlı gün sayılarının ise ocak ve aralık aylarında en yüksek değerlerde olduğu görülmektedir. Yıllık ortalama yağışlı gün sayısı ise 85,4'tür.

Aylar	Ocak	Şubat	Mart	Nisan	Mayıs	Haziran	Temmuz	Ağustos	Eylül	Ekim	Kasım	Aralık	Yıllık
Ortalama Sıcaklık (°C) (1930-2020)	10,0	10,7	12,9	16,4	20,6	25,3	28,5	28,4	25,2	20,5	15,5	11,6	18,2
Ortalama En Yüksek Sıcaklık (°C) (1930-2020)	14,9	15,6	18,0	21,4	25,6	30,7	34,1	34,1	31,2	26,6	21,3	16,7	24,2
Ortalama En Düşük Sıcaklık (°C) (1930-2020)	6,0	6,4	8,1	11,2	15,2	19,6	22,7	22,7	19,4	15,3	10,8	7,6	13,8
Ortalama Bulutlu Gün Sayısı (1930-2018)	15,3	14,7	17,9	19,7	20,1	11,5	8,1	8,0	7,1	13,1	15,5	16,3	167,3
Güneşlenme Süresi (Gün)	5,1	5,8	6,7	8,0	9,8	11,4	11,8	11,3	9,8	7,9	6,3	4,9	8,2
Ortalama Yağışlı Gün Sayısı	13,2	11,4	10,0	8,1	7,1	3,5	1,0	0,9	2,5	6,5	8,4	12,8	85,4

Tablo 1. Antalya iline ait Meteoroloji Genel Müdürlüğü verileri

Manavgat ilçesine ait aylık global radyasyon değerleri ve güneşlenme süreleri aşağıda yer almaktadır. Global radyasyon değerinin en fazla olduğu ayların mayıs, haziran ve temmuz; güneşlenme etkisinin en fazla olduğu ayların ise haziran, temmuz ve ağustos olduğu görülmektedir.



Şekil 6. Manavgat ilçesi Global Radyasyon Değerleri ve Güneşlenme Süreleri

Yukarıdaki veriler çerçevesinde, planlama alanının GES kurulumu için oldukça uygun olduğu görülmektedir. Bu doğrultuda Antalya ili, Manavgat ilçesi, Kızıldağ Mahallesi sınırlarındaki Karamancı Turistik Tesisler A.Ş. taşınmazlarında Elektrik Piyasasında Lisanssız Elektrik Üretim Yönetmeliği'nin 5 inci maddesinin birinci fıkrasının h bendi kapsamında Akdeniz Elektrik Dağıtım A.Ş.'nin 26.10.2022 tarih ve 239750 sayılı bağlantı görüşü ve çağrı mektubu konulu yazısında ifade edildiği üzere 507 ada 1 ve 2 parsellerde 850 kW; Akdeniz Elektrik Dağıtım A.Ş.'nin 24.11.2022 tarih ve 247393 sayılı bağlantı görüşü ve çağrı mektubu konulu yazısında, 510 ada 2 parselde 999 Kw; Akdeniz Elektrik Dağıtım A.Ş.'nin 26.10.2022 tarih ve 239753 sayılı bağlantı görüşü ve

çağrı mektubu konulu yazısında, 517 ada 1 parselde 620 Kw; Akdeniz Elektrik Dağıtım A.Ş.'nin 24.11.2022 tarih ve 247395 sayılı bağlantı görüşü ve çağrı mektubu konulu yazısında ise 535 ada 1 ve 2 parsellerde 630 Kw gücünde lisanssız elektrik üretmek için yapılan başvuru kabul edilmiştir. 09.05.2021 tarih ve 31479 sayılı Resmî Gazete'de yayımlanarak yürürlüğe giren Elektrik Piyasasında Lisanssız Elektrik Üretimine İlişkin Yönetmeliğin 17 nci maddesinin birinci fıkrasına göre Bağlantı Anlaşmasına Çağrı Mektubu'nu alan kişilerin yönetmelikte belirtilen süre/süreler içerisinde yönetmeliğin 17 nci maddesinin ikinci fıkrasında bahsi geçen belgeleri tamamlayarak Akdeniz Elektrik Dağıtım A.Ş. ile dağıtım sistemine bağlantı anlaşması yapmak üzere müracaatı gerekmektedir. Bu nedenle, 507 ada 1 ve 2 parseller, 510 ada 2 parsel, 517 ada 1 parsel ile 535 ada 1 ve 2 parsellerde enerji üretim alanı amaçlı nazım ve uygulama imar planlarının yapılması ihtiyacı hasıl olmuştur.

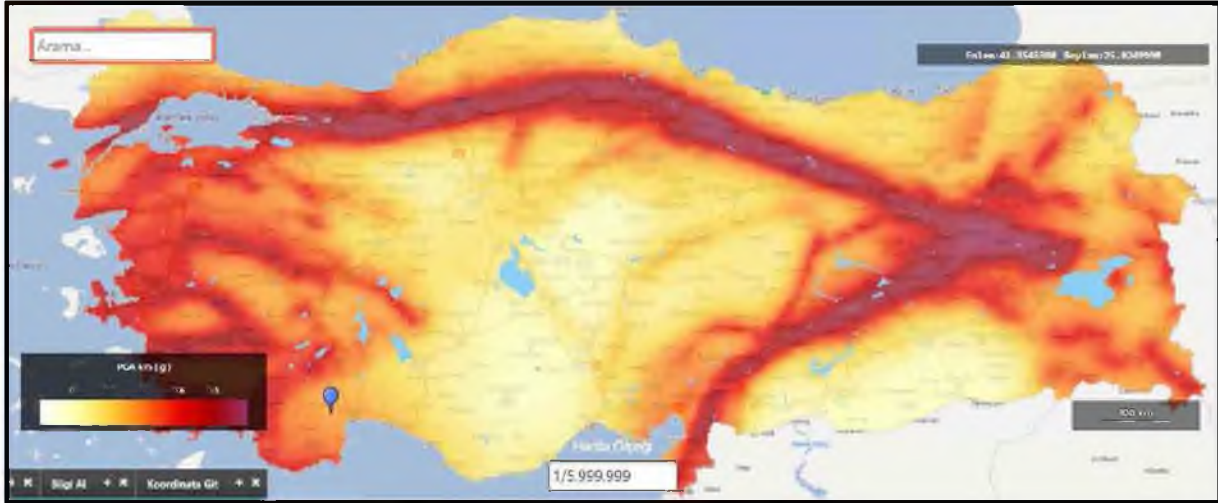
Planlama alanına ilişkin olarak hazırlanan "Antalya İli Manavgat İlçesi Kızıldağ Mahallesi O26-b-07-b-1-a, O26-b-07-b-1-b, O26-b-07-b-2-a, O26-b-07-b-2-b Pafta 507 ada 1 ve 2 Nolu Parseller, 510 ada 2 Nolu Parsel, 517 ada 1 Nolu Parsel, 522 ada 1 Nolu Parsel ve 535 ada 1 ve 2 Nolu Parselleri Kapsayan 6.97 Ha Büyüklüğündeki Alanın 1/5000 Ölçekli Nazım 1/1.000 Ölçekli Uygulama İmar Planına Esas Jeolojik-Jeoteknik Etüt Raporu" Çevre, Şehircilik ve İklim Değişikliği İl Müdürlüğü'nce 12.12.2022 tarihinde onaylanmıştır. Onaylanan rapora göre; taşınmazların eğim değeri %0-10 ile %10-20 aralığında değişmekte olup Karpuzçay formasyonuna ait zayıf kiltası ve Alüvyona ait kil birimi yer almaktadır.

İnceleme alanının jeolojisini Karpuzçay formasyonuna ait Kiltası birimi oluşturmaktadır. Bu alanlarda eğim %10-20 arasında değişmektedir. Zayıf kaya birimde oturma ve şişme riski beklenmemektedir. Kiltası birimi için taşıma gücü değeri 3.03-3.51 kgf/cm<sup>2</sup> aralığındadır. Yapılan sondajlarda yer altı suyuna rastlanmamıştır. Eğimin %10-20 aralığında olduğu orta eğimli kısımlarda yapılacak olan kazı vb. çalışmalarda zayıf olan birimin kayma potansiyelinin olduğu belirlenmiş olup bu alanlar stabilite sorunları yaşanma ihtimali düşünülerek **Önlem Alınabilecek Nitelikte Stabilite Sorunlu Alanlar (Önlemlenilen Alan-2.1)** olarak tanımlanmış ve eklerde belirtilen jeoloji, yerleşime uygunluk, eğim haritalarında "ÖA-2.1" simgesi ile gösterilmiştir.

İnceleme alanının jeolojisini Karpuzçay formasyonuna ait kiltası biriminin oluşturduğu ve eğimin %0-10 arasında değiştiği alanlar ise yerleşime uygunluk değerlendirmesi açısından **Uygun Alanlar-2 (Kaya Ortamlar)** içerisinde tanımlanmış olup eklerde belirtilen jeoloji, yerleşime uygunluk ve eğim haritalarında "UA-2" simgesi ile karakterize edilmiştir.

Yer hareketi düzeylerine karşı gelen deprem etkileri 22.01.2018 tarih ve 2018/11275 sayılı Bakanlar Kurulu Kararı ile yürürlüğe konulan Türkiye Deprem Tehlike Haritası'nda tanımlanmıştır. Türkiye Bina Deprem Yönetmeliği esaslarına mutlaka uyulmalıdır.





Şekil 7. Türkiye Deprem Tehlike Haritası

Planlama öncesinde Akdeniz Elektrik Dağıtım A.Ş. (AKEDAŞ), Antalya KVKBK Müdürlüğü, Antalya Orman Bölge Müdürlüğü, ASAT Genel Müdürlüğü, Boru Hatları ile Petrol Taşıma A.Ş. (BOTAŞ), Çevre, Şehircilik ve İklim Değişikliği İl Müdürlüğü, DSİ 13. Bölge Müdürlüğü, Antalya ve Yöresi HES işletme Müdürlüğü (EÜAŞ), İl Afet ve Acil Durum Müdürlüğü (AFAD), İl Kültür ve Turizm Müdürlüğü, İl Sağlık Müdürlüğü, İl Tarım ve Orman Müdürlüğü, Karayolları 13. Bölge Müdürlüğü ve TEİAŞ 19. Bölge Müdürlüğü görüşlerine başvurulmuştur.

- AKEDAŞ'ın 20.12.2022 tarih ve 254070 sayılı yazısında, söz konusu parsellerde yola cephe olacak şekilde 4x8 m ebatlarında 1 adet trafo yeri ayrılması koşuluyla imar planı yapılmasında sakınca olmadığı bildirilmiştir.
- Antalya KVKBK Müdürlüğü'nün bila tarih ve 3176826 sayılı yazısında belirtilen hususlara uyulacaktır.
- Antalya Orman Bölge Müdürlüğü'nün bila tarih ve 6174374 sayılı yazısında; Taşağıl Orman Müdürlüğü'nün 19.10.2022 tarih ve 5995162 sayılı yazısı, 11.10.2022 tarihli inceleme raporu ve arşivde mevcut olan mahkeme kararları ve orman kadastro dosyası esas alınarak yapılanan inceleme sonucu söz konusu parsellerin 6831 sayılı yasanın 1'inci maddesine göre orman sayılan yerlerden olmadığı, aynı yasa ile değişik 2. ve 2/B maddesi ile hazine adına orman sınırları dışına çıkarılan yerlerden olmadığı, Orman Genel Müdürlüğü Tüzel Kişiliğine ait gayrimenkullerden olmadığı, 6831 sayılı Orman Kanunu kapsamında izin işlemlerine, tahsisi talep edilen/alınan ve orman vasfında olması nedeniyle davayı konu edilen yerlerden olmadığı belirtilmiş ve taşınmazlar üzerinde imar planı yapılmasında sakınca olmadığı ifade edilmiştir.
- ASAT Genel Müdürlüğü'nün 03.10.2022 tarih ve 88060 sayılı yazısında "Su Kirliliği Kontrolü Yönetmeliği", "Yeraltı Sularının Kirlenmeye ve Bozulmaya Karşı Korunması Hakkındaki Yönetmelik", "İçme Suyu Temin Edilen Akifer ve Kaynakların Koruma Alanlarının Belirlenmesi Hakkındaki Tebliğ" ve Antalya Su ve

Atıksu İdaresi Genel Müdürlüğü'nün "Su Havzaları Koruma ve Kontrol Yönetmeliği"nde belirtilen hükümlere uyulması; akifer verimini negatif etkileyecek faaliyetler yapılmaması, sızdırmazlığın tam olarak sağlanması ve kirlilik riski taşıyacak hiçbir sıvı ve katı atığın alıcı ortamlara bırakılmaması; evsel nitelikli atık suların sızdırmaz özellikli fosseptikte toplanarak vidanjör vasıtası ile atık su arıtma tesisine taşınması, katı atıklar için gerekli tüm önlemlerin alınarak uygun şekilde bertaraf edilmesi, yer altı suyu kaynaklarında kirlilik riski oluşturmamasının sağlanması; tüm risklerin hassasiyetle değerlendirilmesi ve mevzuat hükümlerine uyulması şartı ile alanın planlanmasında sakınca olmadığı bildirilmiştir.

- BOTAŞ'ın bila tarih ve E.2612301 sayılı yazısı ile belirtilen alanda kuruluşları tasarrufunda mevcut veya planlanan boru hattı ve tesis bulunmadığı bildirilmiştir.
- Çevre ve Şehircilik İl Müdürlüğü'nün bila tarih ve 4661314 sayılı yazısında, özetle, parsellerin bulunduğu alanın; doğal sit sınırları, özel çevre koruma bölgeleri ve parsellerde tabiat varlığı olmadığı tespit edilmiş, belirtilen alanlar üzerinde yapılması planlanan GES projesi için projeye başlanmadan evvel faaliyet sahibi tarafından projenin 29.07.2022 tarih ve 31907 sayılı Resmî Gazete'de yayımlanarak yürürlüğe giren Çevresel Etki Değerlendirmesi Yönetmeliği kapsamında değerlendirilmek üzere İl Müdürlüğüne/Bakanlığa başvuruda bulunulması gerektiği, yapılacak projeler kapsamında Su Kirliliği Kontrolü Yönetmeliği'nin Su Kalitesine İlişkin Planlama Esasları ve Yasaklar başlığı altındaki hükümlere ve Suların Korunması ile İlgili Esasların belirtildiği 4 üncü maddedeki hükümlere uyulması, oluşabilecek her türlü atık su ve atığın bertarafı konusunda ilgili yönetmelikler çerçevesinde gerekli tedbirlerin alınması, 2872 sayılı Çevre Kanunu ve bu kanuna istinaden yürürlüğe giren yönetmeliklerin ilgili hükümlerine uyulması, ekolojik dengenin bozulmaması ve çevrenin korunmasına yönelik tedbirlere riayet edilmesi, planların hazırlanması sürecinde 3194 sayılı İmar Kanunu, Mekânsal Planlar Yapım Yönetmeliği ile ilgili diğer mevzuata uygun işlem yapılarak, yürürlükteki mevzuat çerçevesinde ilgili kurum ve kuruluşlardan her türlü izinlerin alınması gerektiği bildirilmiştir.
- İl Tarım ve Orman Müdürlüğü'nün 17.10.2022 tarih ve 7376005 sayılı yazısında, 535 ada 1 ve 2 nolu, 510 ada 2 nolu, 507 ada 1 ve 2 nolu ve 517 ada 1 parsel numaralı taşınmazlar kuru marjinal tarım arazisi olarak değerlendirilerek, "Güneş Enerjisine Dayalı Elektrik Üretim Tesisi" amaçlı imar planı yapılabilmesi için tarım dışı amaçlı kullanımı uygun olarak değerlendirilmiştir.
- DSİ 13. Bölge Müdürlüğü'nün 18.07.2022 tarih ve 2485792 sayılı yazısında, söz konusu alan içerisinde idarelerine ait mevcut ve mutasavver herhangi bir tesis bulunmadığı, mevcut dere yataklarına müdahale edilmemesi, sürüntü malzeme dökülmemesi, her türlü taşkın riskine karşı gerekli önlemlerin ve 07.11.2019 tarih ve 30941 sayılı "Su yapıları koruyucu güvenlik önlemleri" kapsamında her türlü güvenlik tedbirlerinin talep sahibi tarafından alınması şartı ile "GES"

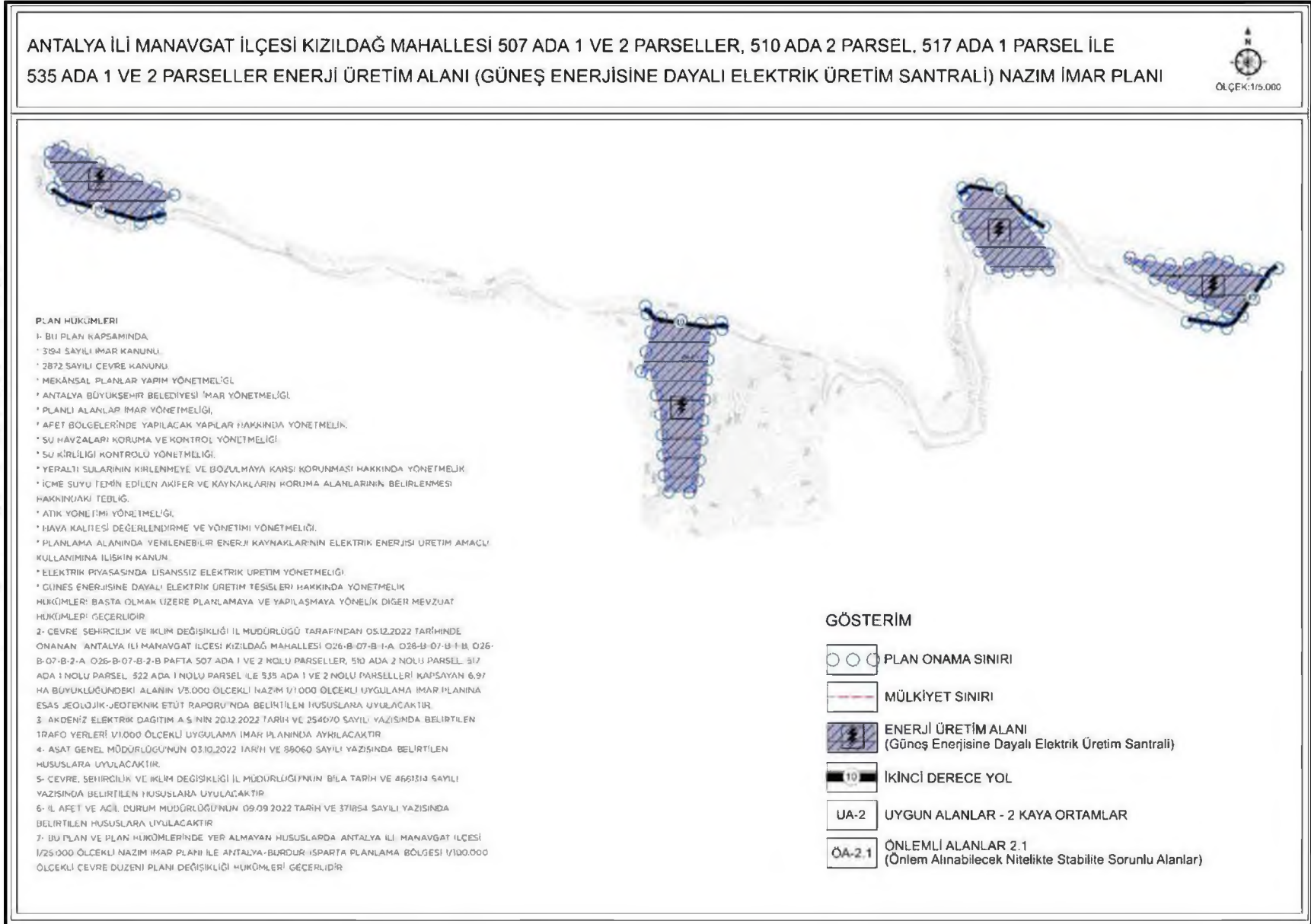
yapılmasında idarelerince herhangi bir sakınca olmadığı ifade edilmiştir.

- EÜAŞ Antalya ve Yöresi HES İşletme Müdürlüğü'nün bila tarih ve 647074 sayılı yazısında imar planı çalışması yapılacak alanın İşletme Müdürlüğü nezdindeki yerleşkesi ve tesislerle ilişkisi bulunmadığı bildirilmiştir.
- İl Afet ve Acil Durum Müdürlüğü'nün 09.09.2022 tarih ve 371854 sayılı yazısında, taşınmazlara ait 7269 sayılı kanun kapsamında alınmış "Afete Maruz Bölge" kararı bulunmadığı, aynı yasa kapsamında her hangi bir amaç için ayrılmadığı, alanda yapılacak olan imar planı çalışmalarına altlık oluşturacak olan imar planına esas jeolojik-jeoteknik etüt raporunun Mülga Bayındırlık ve İskân Bakanlığı'nın (Afet İşleri Genel Müdürlüğü) 19.08.2008 tarih ve 10337 sayılı Genelgesi doğrultusunda hazırlanması ve ilgili kuruma onaylanması ve proje kapsamında yapılacak olan her türlü yapıda "Afet Bölgelerinde Yapılacak Yapılar Hakkında Yönetmelik" ve "Türkiye Bina Deprem Yönetmeliği" hükümlerine uyulması şartı ile plan çalışmasının yapılmasında sakınca bulunmadığı bildirilmiştir.
- İl Kültür ve Turizm Müdürlüğü'nün bila tarih ve 2919073 sayılı yazısında, taşınmazın 2634 sayılı Turizm Teşvik Kanunu kapsamında ilan edilen herhangi bir kültür ve turizm koruma ve gelişim bölgesi veta turizm merkezi sınırları kapsamında kalmadığı, bahse konu bölgede Müdürlüklerince yürütülen bir çalışma bulunmadığı bildirilmiştir.
- İl Sağlık Müdürlüğü'nün bila tarih ve 769 sayılı yazısında, bahse konu taşınmazın müdürlüklerinin ve bakanlıklarının herhangi bir yatırım ve projesi kapsamında olmadığı belirtilmiştir.
- Karayolları 13. Bölge Müdürlüğü'nün 11.11.2022 tarih ve 992048 sayılı yazısında planlama alanı mevcut ve tasarlanan yol güzergâhlarının dışında kaldığı için imar planı yapılmasında sakınca bulunmadığı bildirilmiştir.
- TEİAŞ 19. Bölge Müdürlüğü'nün bila tarih ve 1408849 sayılı yazısında, belirtilen parseller üzerinde teşekküllerine ait bir tesis bulunmadığı belirtilmiştir.

Yukarıda özetlenen kurum görüşleri ile jeolojik ve jeoteknik etüt raporu esas alınarak gerekli analiz ve sentez çalışmaları yapılmış, söz konusu taşınmazlarda enerji üretim alanı planlanmasında sakınca bulunmadığı sonucuna ulaşılmıştır. Hazırlanan nazım imar planı teklifi ile jeolojik ve jeoteknik etüt raporunda önlem alınabilecek nitelikte stabilite sorunlu alanlar ÖA-2.1 gösterimiyle plana aktarılmış, Akdeniz Elektrik Dağıtım A.Ş.'nin kurum görüşünde belirttiği üzere trafo alanları yola cephesi olacak şekilde yerleştirilmiş ve taşınmazların kalan kısmı enerji üretim alanı olarak planlanmıştır.



Şekil 8. Öneri 1/5.000 ölçekli nazım İmar planı



**A K D E N İ Z**  
**E L E K T R İ K**  
**D A Ğ I T I M**

"enerjimizle yanınızdayız"



Tesis Müdürlüğü  
İnşaat ve Kamulaştırma Yöneticiliği

Sayı : --  
Konu: İmar Planına Esas Kurum Görüşü (Antalya İli,  
Manavgat İlçesi, Kızıldağ Mahallesi) Hk.

**OYTUN EYLEM DOĞMUŞ**

İlgi: Akdeniz Elektrik Dağıtım A.Ş.

İlgi yazıda; Antalya İli, Manavgat İlçesi, Kızıldağ Mahallesi 507 ada 1 ve 2 parseller, 510 ada 2 parsel, 517 ada 1 parsel, 522 ada 1 parsel ile 535 ada 1 ve 2 parsellerde Yenilenebilir Enerji Kaynaklarına Dayalı Üretim Tesis Alanı (Lisanssız Güneş Enerji Santrali (GES)) kurulması amacıyla 1/5000 Ölçekli Nazım ve 1/1000 Ölçekli Uygulama İmar Planı yapılabilmesi için Şirketimizin görüşü talep edilmektedir.

Söz konusu Antalya İli, Manavgat İlçesi, Kızıldağ Mahallesi 507 ada 1 ve 2 parseller, 510 ada 2 parsel, 517 ada 1 parsel, 522 ada 1 parsel ile 535 ada 1 ve 2 parsellerde yola cephe olacak şekilde **4X8 m ebatlarında 1 adet Trafo yeri ayrılması koşuluyla** Yenilenebilir Enerji Kaynaklarına Dayalı Üretim Tesisi Alanı Amaçlı 1/5000 ölçekli Nazım İmar Planı ve 1/1000 ölçekli Uygulama İmar Planı yapılmasında Şirketimizce herhangi bir sakınca yoktur.

Gereğini rica ederiz.

E-İmzalıdır  
Serkan KOMUT  
Tesis Müdürü

E-İmzalıdır  
Serkan Kükrek  
Yatırım Direktörü

İÇ KULLANIM

Evrak Doğrulama İçin : <https://belgedogrulama.akdenizedas.com.tr/en/Vision.Sorgula.dagitim/belgedogrulama.aspx?eD=BS5LJY6707>  
Evrak Pin Kodu : 94732

Göksu Mah. Serik Cad. No:15 Kepez/ ANTALYA  
Kurumlar V.D.:0210470544

Web sitesi: [www.akdenizedas.com.tr](http://www.akdenizedas.com.tr)

Ayrıntılı bilgi için irtibat :Fatih ŞENER

Ayrıntılı bilgi için e-

posta:fatih.sener@akdenizedas.com.tr

Telefon: (0.242) 320 36 00 Fax: (0.242) 339 55 82



T.C.  
KÜLTÜR VE TURİZM BAKANLIĞI  
Kültür Varlıkları ve Müzeler Genel Müdürlüğü  
Antalya Kültür Varlıklarını Koruma Bölge Kurulu Müdürlüğü



Sayı : E-79545921-165.02.04-3176826  
Konu : (07.10.1.1315)-Antalya İli,Manavgat  
İlçesi,Kızıldağ Mahallesi GES proje görüşü  
Hk.

Sayın Oytun Eylem DOĞMUŞ

İlgi : a) 29.08.2022 tarihli başvurunuz.  
b) Antalya Kültür Varlıklarını Koruma Bölge Kurulu Müdürlüğünün 28.10.2022 tarihli ve E-79545921-165.02.04-3081935 sayılı yazısı.

Antalya İli, Manavgat İlçesi, Kızıldağ Mahallesi 507 ada 1 ve 2, 510 ada 2, 517 ada 1, 522 ada 1 ve 535 ada 1 ve 2 parsel nolu taşınmazlarda yapılması planlanan "Enerji Üretim Alanı (GES)" amaçlı nazım ve uygulama imar planına yönelik kurum görüşümüz ilgi (a) başvuru ile talep edilmiş, ilgi (b) yazımızla söz konusu taşınmazların 2863 sayılı Yasa kapsamında tescil edilmiş kentsel, arkeolojik, tarihi sit alanı veya koruma alanı bulunmadığı alanın incelenmesine yönelik Müdürlüğümüzle gerekli irtibatın sağlanmasından sonra arazi incelemesinin yapılarak nihai Kurum görüşünün verilebileceği bildirilmiştir.

Müdürlüğümüz uzmanlarınca yerinde yapılan inceleme sonrası hazırlanan uzman raporunda; Kızıldağ Mahallesi sınırlarında MATAB çöp arıtma tesislerinin bulunduğu güzergahta kısmen tıraşlanmış düzlükleri kapsayan söz konusu taşınmazlarda 2863 sayılı yasa kapsamında kalan herhangi bir kültür varlığına rastlanmadığı, Müdürlüğümüz arşivinde yapılan incelemede, taşınmazın Koruma Kurullarınca tescil edilmiş arkeolojik, kentsel ve tarihi sit alanları ile koruma alanı içinde kalmadığı belirtilmektedir. Buna göre; ilgi (a) başvuru eki haritada sınırları verilen taşınmazlarda GES amaçlı nazım ve uygulama imar planı yapılmasında 2863 sayılı yasanın kültür varlığı açısından sakınca bulunmamaktadır.

Ancak; 2863 sayılı Kanunun 3. maddesinin tanımlar bölümünde, Kültür Varlıklarını; "Tarih Öncesi ve tarihi devirlere ait bilim, kültür, din ve güzel sanatlarla ilgili bulunan veya tarih öncesi ya da tarih devirlerde sosyal yaşama konu olmuş bilimsel ve kültürel açıdan özgün değer taşıyan yer üstünde, yer altında veya su altında bütün taşınır ve taşınmaz varlıkları olarak tanımlanması"; 4. maddesinde de, "Taşınır ve taşınmaz kültür ve tabiat varlıklarını bulanlar, malik oldukları veya kullandıkları arazinin içinde kültür ve tabiat varlığı bulunduğunu bilenler veya yeni haberdar olan malik ve zilyetler, bunu en geç üç gün içinde, en yakın müze müdürlüğüne veya köyde muhtara veya diğer yerlerde mülki idare amirlerine bildirmeye mecburdurlar" hükmünün yer alması nedeni ile uygulamalar sırasında 2863 sayılı yasa kapsamına giren herhangi bir kültür varlığına rastlanılması durumunda çalışmaların ivedilikle durdurularak ilgili kurumlara haber verilmesi gerekmektedir.

Gereğini bilgilerinize rica ederim.

Utku OĞUZ  
Koruma Bölge Kurulu Müdür V.

Bu belge, güvenli elektronik imza ile imzalanmıştır.

Doğrulama Kodu: 68713189-5BDE-41FA-81DF-D5A64F889EA3

Doğrulama Adresi: <https://www.turkiye.gov.tr/ktb-ebys>

Kılıçaslan Mah. Zafer Sk. No:8 Muratpaşa/ANTALYA www.kulturturizm.gov.tr  
Tel: 0242 247 8761-243 2160 Faks: 0242 248 3533e-posta: antalyakurul@ktb.gov.tr  
KEP Adresi : [antalyakurul@hs01.kep.tr](mailto:antalyakurul@hs01.kep.tr)

Bilgi için: Arzu AKTAŞ  
Arkeolog  
Telefon No: (242) 247 87 61-  
124







T.C.  
ORMAN GENEL MÜDÜRLÜĞÜ  
Antalya Orman Bölge Müdürlüğü  
Taşagül Orman İşletme Müdürlüğü



Sayı : E-62668685-255.03-6769610

27.12.2022

Konu : Dilekçeniz Hk.

KARAMANCI TURİSTİK TES. A.ŞNE

İlgi : 15.12.2022 tarihli dilekçeniz.

İşletme Müdürlüğümüze vermiş olduğunuz 15.12.2022 tarihli dilekçeniz incelenmiş olup inceleme sonucu tanzim edilen 21.12.2022 tarihli inceleme tutanağı yazımız ekinde gönderilmiştir.

Bilgilerinize sunulur.

İlker ÖZTÜRK  
İşletme Müdürü

Ek : İnceleme Tutanağı (1 Sayfa)

Bu belge, güvenli elektronik imza ile imzalanmıştır.

Doğrulama Kodu: 7FC090C5-6F2E-4564-8AD4-78662371CC3B

Doğrulama Adresi: <https://www.turkiye.gov.tr/ogm-ebys>

MANAVGAT/ANTALYA  
Telefon No:(0242)762 20 05 Belge Geçer No:(0242)762 32 06  
e-posta: [alikarateke@ogm.gov.tr](mailto:alikarateke@ogm.gov.tr)  
KEP Adresi : [ogm@ogm.hsgv.tr](mailto:ogm@ogm.hsgv.tr)

Bilgi için: İbrahim  
ALBAYRAK  
Daimi İşçi



## İNCELEME TUTANAĞI

**İlgi** : İşletme Müdürlüğümüzün 21/12/2022 Tarih ve 6697659 Sayılı Emri

**Konu** : Mevcut Yolun İmar Planına Konu Edilmesi Hususunda Görüş Talebi

KARAMANCI TURİSTİK TES. A. Ş. 15/09/2022 Tarihli dilekçesinde;

- Antalya İli, Manavgat İlçesi, Kızıldağ Mahallesi sınırları içerisinde kalan 507 Ada 1 ve 2 Parseller, 510 Ada 2 Parsel, 517 Ada 1 Parsel ve 535 Ada 1 ve 2 Parsellerde Güneş Enerji Sistemi kurulması planlandığını,
- Güneş Enerji Sistemi kurulması planlanan parsellerin malikleri ile Satış Vaadi sözleşmesi yapıldığını,
- Satış vaadi yapılan Parsellerde Güneş Enerji Sistemi kurulabilmesi için İmar Planı yapılması gerektiğini,
- İmar Planı yapılması için İlgili kurumlarla yapılan görüşmelerde, Güneş Enerji Sistemi kurulacak parsellerde İmar Planı yapılabilmesi için ilgili parsellere ulaşılabilecek yolların bulunması gerektiğini ve Söz konusu parsellere hali hazırda sahada bulunan yolun kadimden gelen bir yol olup olmadığının, orman yol ağı planlarında yer alıp almadığının, planlarda yer alıyorsa kullanıma açık olup olmadığının ve İmar Planı yapılmasında sakınca bulunup bulunmadığının İmar Planı yapmak için ilgili kurumlara sunulmak üzere görüşümüzün verilmesini talep etmektedir.

Lehtarın talebi ile ilgili olarak arazide ve büroda yapılan incelemeler sonucunda; Antalya İli, Manavgat İlçesi, Kızıldağ Mahallesi sınırları içerisinde kalan 507 Ada 1 ve 2 Parseller, 510 Ada 2 Parsel, 517 Ada 1 Parsel ve 535 Ada 1 ve 2 Parsellerin sınırlarından geçen yolun,

- Taşağıl Orman İşletme Müdürlüğü – Çardak Orman İşletme Şefliği Yol Ağı Planında 23 Kod Nolu Onbaşılar – Arıtma Tesisi Mahalle Yolu olarak gösterildiği,
- 1/25000 ölçekli Memleket Haritalarında yer alan bir yol olarak gösterildiğinden kadimden gelen bir yol olduğu,
- Sahadaki yolun herkesin kullanımına açık olduğu ve
- Yukarıda sayılan sebeplerden dolayı 507 Ada 1 ve 2 Parseller, 510 Ada 2 Parsel, 517 Ada 1 Parsel ve 535 Ada 1 ve 2 Parsellerde Güneş Enerji Sistemi kurulması için yapılacak İmar planında parsel sınırlarından geçen yolun kullanılmasında kurumumuz açısından bir sakınca bulunmamaktadır.

İş bu tutanak tarafımızdan tanzim edilmiştir. 21/12/2022

Bilal YUKSEL  
İşletme Müdür Yardımcısı

Şadiye SESLİ  
Çardak Orman İşletme Şefi

Rıfat YILMAZ  
Orman Mühendisi



T.C.  
ORMAN GENEL MÜDÜRLÜĞÜ  
Antalya Orman Bölge Müdürlüğü  
Kadastro ve Mülkiyet Şube Müdürlüğü

Sayı : E-27588883-622.03[622.03]-6174374  
Konu : İmar görüşü-Manavgat- Kızıldağ  
Mah-507/1-2, 510/2, 517/1, 522/1 ve 535/1  
ve 2 parsel 38 parsel

Sayın Oytun Eylem DOĞMUŞ

İlgi : 29.08.2022 tarihli dilekçe.

İlgi yazılarınız ile Manavgat İlçesi, Kızıldağ Mahallesi 507 ada 1 ve 2, 510 ada 2, 517 ada 1, 522 ada 1 ve 535 ada 1 ve 2 parsel sayılı, taşınmazlarda "Enerji Üretim Alanı (Güneş Enerji Santralleri)" yapılması amaçlı 1/5000 ölçekli Nazım ve 1/1000 ölçekli Uygulama İmar Planı hazırlanmasına esas olmak üzere kurum görüşümüzün bildirilmesi talep edilmektedir.

Konunun mahalinde incelenmesi ve süresi içinde dönüş sağlanması hususu, 05.09.2022 tarih ve 5510934 sayılı yazılarımız ile Taşağıl Orman İşletme Müdürlüğüne yazılmıştır.

Taşağıl Orman İşletme Müdürlüğünden alınan 19.10.2022 tarih ve 5995162 sayılı yazı ve eki 11.10.2022 tarihli İnceleme Raporunda, arşivde mevcut olan Mahkeme Kararları ve Orman Kadastro Dosyası esas alınarak yapılan incelemede, 6831 sayılı yasanın 1. maddesine göre orman sayılan yerlerden olmadığı, aynı yasa ile değişik 2. ve 2/B maddesi ile hazine adına orman sınırları dışına çıkarılan yerlerden olmadığı, Orman Genel Müdürlüğü Tüzel Kişiliğine ait gayrimenkullerden olmadığı, 6831 sayılı Orman Kanununu kapsamında izin işlemlerine, tahsisi talep edilen - alınan ve orman vasfında olması nedeniyle davaya konu edilen yerlerden olmadığı, ekli krokide koordinatları belirtilen Manavgat İlçesi, Kızıldağ Mahallesi 507 ada 1 ve 2, 510 ada 2, 517 ada 1, 522 ada 1 ve 535 ada 1 ve 2 parsel sayılı taşınmazlarda "Enerji Üretim Alanı (Güneş Enerji Santralleri)" amaçlı imar planı yapılmasında sakınca olmadığı, ayrıca; yapılan incelemenin, henüz kurumumuza ulaşmamış Mahkeme Kararları, Tapu Sicil Kayıtlarında çıkabilecek şerhler ve Orman Kadastro Komisyonlarının yapacağı düzeltmeleri bağlayıcı nitelikte olmadığı bildirmiştir.

Antalya ili, Manavgat İlçesi, Kızıldağ Mahallesi 507 ada 1 ve 2, 510 ada 2, 517 ada 1, 522 ada 1 ve 535 ada 1 ve 2 parsel numaralı taşınmazlarda "Enerji Üretim Alanı (Güneş Enerji Santralleri)" amaçlı 1/5000 ölçekli Nazım İmar planı ve 1/1000 ölçekli Uygulama İmar Planı hazırlanmasında ormancılık faaliyetleri açısından kurumumuzca herhangi bir sakınca bulunmamaktadır.

Bilgilerinize sunulur.

Mehmet KARABACAK  
Bölge Müdür Yardımcısı

Bu belge, güvenli elektronik imza ile imzalanmıştır.  
Doğrulama Kodu: AA23A6C8-AD2A-47D3-9D49-02E89526F9C0 Doğrulama Adresi: <https://www.turkiye.gov.tr/ogm-ebys>

Muratpaşa/ANTALYA  
Telefon No:0.242.3451448 Belgegeçer No:0.242.3451456  
e-posta adresi: [ismailhuke@ogm.gov.tr](mailto:ismailhuke@ogm.gov.tr)  
KEP Adresi : [ogm@ogm.hskt.kep.tr](mailto:ogm@ogm.hskt.kep.tr)

Bilgi için:Nülgün KURAN  
Orman Mühendisi





Bu belge, güvenli elektronik imza ile imzalanmıştır.

Doğrulama Kodu: AA23A6C8-AD2A-47D3-9D49-02E89526F9C0

Doğrulama Adresi: <https://www.turkiye.gov.tr/ogn-e-bys>

Mirapıpaşa/ANTALYA

Telefon No:0 242 345 1448 Belgegeçer No 0.242.3451456

e-posta adresi [ismailbuke@ogn.gov.tr](mailto:ismailbuke@ogn.gov.tr)

KEP Adresi: [ogn@ogn.hsgm.kep.tr](mailto:ogn@ogn.hsgm.kep.tr)

Bilgi için: Nilgün KURAN

Orman Mühendisi





T.C.  
ANTALYA BÜYÜKŞEHİR BELEDİYE BAŞKANLIĞI  
Antalya Su ve Atıksu İdaresi Genel Müdürlüğü  
Çevre Koruma ve Kontrol Dairesi Başkanlığı



Sayı : E-41448499-045.01-88060  
Konu : Kurum Görüşü

03.10.2022

Sayın Dr. Oytun Eylem DOĞMUŞ

İlgi : 29.08.2022 tarihli ve 53381 sayılı yazınız.

İlgi yazınızda, Antalya İli, Manavgat İlçesi, Kızıldağ Mahallesi, 507 ada 1, 2parseller, 510 ada 2 parsel, 517 ada 1 parsel, 522 ada 1 parsel ile 535 ada 1 ve 2 parsel numaralı taşınmazlarda “Enerji Üretim Alanı(Güneş Enerji Santralleri) yapımı amaçlı Nazım-Uygulama imar planı yapımı için Kurum görüşümüz istenmiştir.

Kurumumuzun 02/11/2020 tarih ve 32102 sayılı Genel Müdürlük Makam Olur’u ile görevlendirilen Kurum Görüş Komisyonu’nun 30/09/2022 – 1838 tarih ve sayılı raporuna istinaden; İnceleme sahası içerisinde(Ek-1);

-“Su Kirliliği Kontrolü Yönetmeliği”, “Yeraltısularının Kirlenmeye ve Bozulmaya Karşı Korunması Hakkında Yönetmelik”, “İçme Suyu Temin Edilen Akifer ve Kaynakların Koruma Alanlarının Belirlenmesi Hakkında Tebliğ” ve Antalya Su ve Atıksu İdaresi Genel Müdürlüğü’nün “Su Havzaları Koruma ve Kontrol Yönetmeliği”nde belirtilen hükümlere uyulmalıdır.

- Akifer verimini negatif etkileyecek faaliyetler yapılmamalı, sızdırmazlık tam olarak sağlanmalı ve kirlilik riski taşıyacak hiçbir sıvı ve katı atık, alıcı ortamlara bırakılmamalıdır.

- Evsel nitelikli atıksuların sızdırmaz özellikli fosseptikte toplanarak vidanjör vasıtasıyla atıksu arıtma tesisine taşınmalı, ayrıca katı atıklar için de gerekli tüm önlemlerin alınarak uygun şekilde bertaraf edilmesi, yeraltısuyu kaynaklarında kirlilik riski oluşturmaması sağlanmalıdır.

Yukarıda bahsi geçen hususlara ve mevzuat hükümlerine uyulması, ayrıca tüm risklerin hassasiyetle değerlendirilmesi şartıyla, inceleme sahasında yapılacak olan çalışma Kurumumuz açısından uygun mütaala edilmiştir.

**Bu belge, “Altyapı Bilgilendirme Belgesi”, “İşyeri Açma ve Çalışma Ruhsatı Görüş Belgesi”, “İskan Ruhsatı Görüş Belgesi” ve “Bağlantı Kalite Kontrol Ruhsatı” yerine kullanılamaz.**

Bilgilerinize sunulur.

Recep ÇALI  
Genel Müdür a.  
Genel Müdür Yardımcısı

EK :

- 1- Görüş istenen alana ait 1/25000 Ölçekli Harita
- 2- Görüş istenen alana ait Google Earth Görüntüsü

Bu belge, güvenli elektronik imza ile imzalanmıştır.

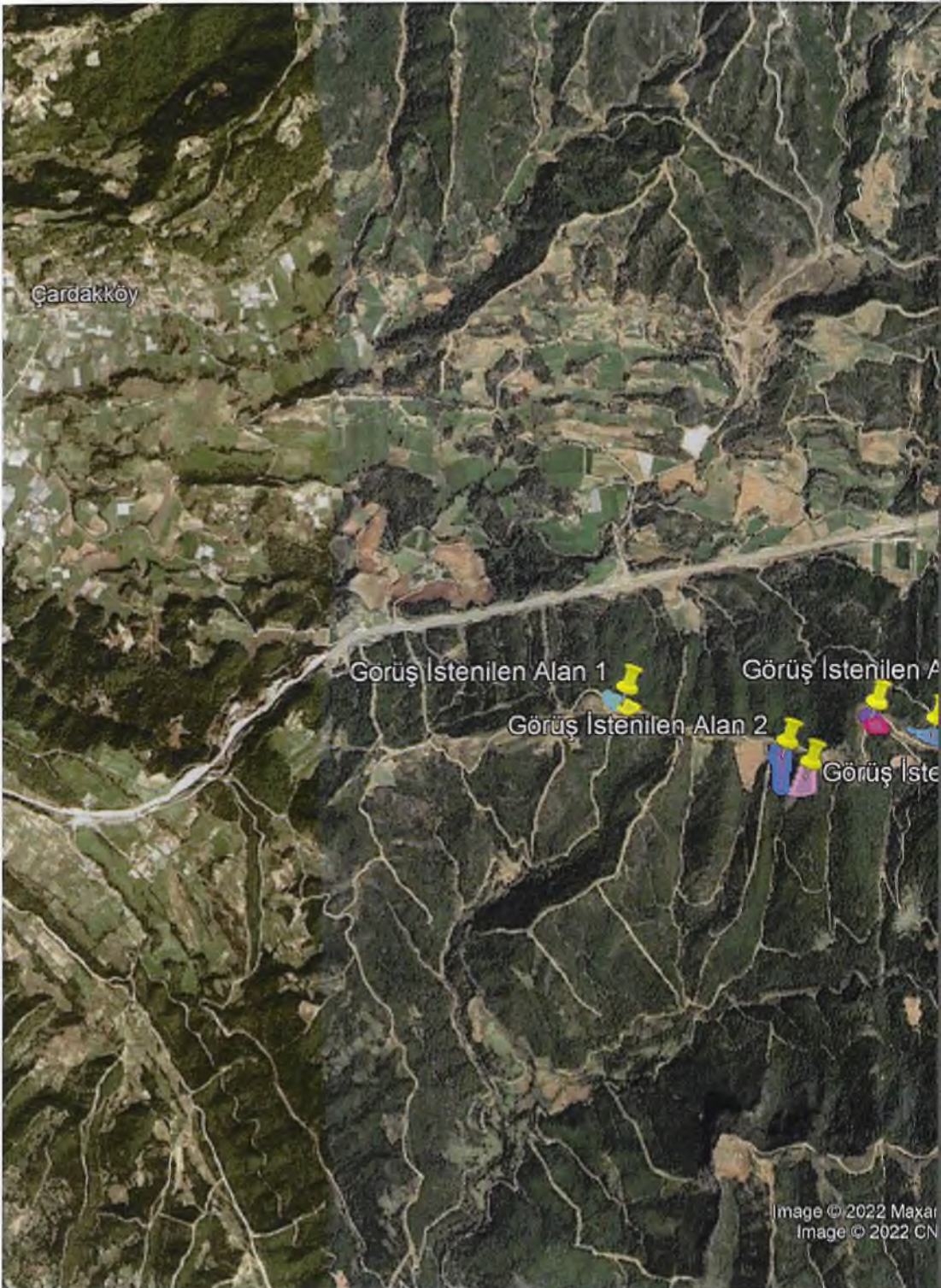
Doğrulama Kodu: EVj6/6-M1c1kL-n9JiKy-BY/sHp-XT5oFdTq Doğrulama Linki: <https://www.turkiye.gov.tr/icisleri-belediye-ebys>





İL: ANTALYA  
İLÇE: MANAVGAT  
MAHALLE: KIZILDAG  
KONU: ENERJİ ÜRETİM ALANI  
(GÜNEŞ ENERJİ SANTRALLERİ)





Çardakköy

Görüş İstenilen Alan 1

Görüş İstenilen Alan 3

Görüş İstenilen Alan 2

Görüş İstenilen Alan 4



Beydiğin

Alan 4

Görüş İstenilen Alan 5

İstenilen Alan 3



**T.C.**  
**ENERJİ VE TABİİ KAYNAKLAR BAKANLIĞI**  
Boru Hatları ile Petrol Taşıma A.Ş.  
Etüt ve Proje Daire Başkanlığı



Sayı : 26106802-622.02 -E.2612301  
Konu : Görüş ve Teklifler

Sn. Oytun Eylem DOĞMUŞ  
( Yüksek Şehir Plancısı )

İlgi : 29/08/2022 Tarih ve 19 Sayılı Yazınız

İlgi yazı ile Antalya ili Manavgat ilçesi Kızıldağ Mahallesinde yazı ekinde sınırları belirtilen alanlarda "Enerji Üretim Alanı (Güneş Enerji Santralleri)" amaçlı Nazım ve Uygulama İmar Planı yapılmasına ilişkin Kuruluşumuz görüşü talep edilmektedir.

Söz konusu çalışma alanlarına ait yazı eki, harita ve koordinatlar incelenmiş olup, sınırları belirtilen alanlarda Kuruluşumuz tasarrufunda mevcut ya da planlanan boru hattı ve tesisimiz bulunmamaktadır.

Bilgilerinizi rica ederiz.

[ E-İmzalı ]  
Argun AKYAZI  
Daire Başkan Yardımcısı

[ E-İmzalı ]  
Fatih SEL  
Daire Başkanı

**BELGENİN ASLI ELEKTRONİK İMZALIDIR.**

Adres : Bilkent Plaza A-2 Blok  
06800, Bilkent/ANKARA  
Telefon : 0 (312) 297 20 00  
Faks : 0 (312) 266 0733-34  
İnternet Adr. : www.botas.gov.tr

Bilgi için : Şule KARATATAR ÇİÇEK  
Başmühendis  
Telefon : (312) 297 3123  
e-Posta : sulek.cicek@botas.gov.tr  
Kep Adresi : botas.genel mudurluk@hs01.kep.tr





T.C.  
ANTALYA VALİLİĞİ  
Çevre, Şehircilik ve İklim Değişikliği İl Müdürlüğü

Sayı : E-30219522-305.03.15-4661314

Konu : Antalya İli Manavgat İlçesi Kızıldağ Mah.  
507, 510, 517, 522 ve 535 Adalar İmar  
Planı Görüşü

Sayın Oytun Eylem DOĞMUŞ

İlgi : a) 29.08.2022 tarihli başvurunuz.

b) Çevre, Şehircilik ve İklim Değişikliği Bakanlığı (Mekansal Planlama Genel Müdürlüğü)'nün 10.03.2022 tarihli ve E-65842636-305.02-3153347 sayılı yazısı.

İlgi (a) başvurunuzda Antalya İli, Manavgat İlçesi, Kızıldağ Mahallesi 507 ada 1 ve 2 parseller, 510 ada 2 parsel, 517 ada 1 parsel, 522 ada 1 parsel ile 535 ada 1 ve 2 parsel numaralı taşınmazlarda GES amaçlı imar planı hazırlanmasına esas görüşümüz talep edilmektedir.

Söz konusu başvuru yazısı ve eklerine göre yapılan incelemede yazıda belirtilen parsellerin 2863 sayılı Kanuna göre ilan edilen doğal sit sınırları ve 383 sayılı Kanun Hükmünde Kararname Hükümlerinin uygulandığı 2872 sayılı Çevre Kanununun 9. maddesine göre Bakanlar Kurulunca karara bağlanan Özel Çevre Koruma Bölgeleri dışında yer aldığı ve parselde tabiat varlığı olmadığı tespit edilmiş, e-plan otomasyon sisteminde ve arşivimizde Bakanlığımızca onaylanmış imar planına rastlanılmamıştır.

29.07.2022 tarih ve 31907 sayılı Resmî Gazetede yayımlanarak yürürlüğe giren Çevresel Etki Değerlendirmesi (ÇED) Yönetmeliği'nin Ek-1 Listesi'nin 43. Maddesinde "Proje alanı 20 hektar ve üzerinde veya kurulu gücü 10 MWh ve üzerinde olan güneş enerji santralleri" ve aynı yönetmeliğin Ek-2 Listesi'nin 41. Maddesinde "Proje alanı 2 hektar ve üzerinde veya kurulu gücü 1 MWh ve üzerinde olan güneş enerji santralleri (çatı ve cephe sistemleri hariç)" hükümleri yer almakta olup projeye başlanılmadan evvel projenin ÇED Yönetmeliği kapsamında değerlendirilmesinin yapılabilmesi için Bakanlığımız İl Müdürlüğümüze başvuruda bulunulması, herhangi bir faaliyet kapsamında Su Kirliliği Kontrolü Yönetmeliği'nin Su Kalitesine İlişkin Planlama Esasları ve Yasaklar başlığı altındaki hükümlere ve Sulanın Korunması İle İlgili Esasların belirtildiği 4. maddedeki hükümlere uyulması, oluşacak atıksu ve diğer atıkların bertarafı konusunda ilgili yönetmelikler çerçevesinde gerekli çevresel tedbirlerin alınması, yapılması planlanan faaliyetin hazırlık ve işletme döneminde çevre değerlerinin korunması amacıyla, 5491 sayılı Kanunla değişik 2872 sayılı Çevre Kanunu ve bu Kanuna istinaden çıkartılan yönetmelik hükümleri ve Meri mevzuat çerçevesinde ilgili kurum ve kuruluşlardan gerekli her türlü izinlerin alınması, ekolojik dengenin bozulmaması ve çevrenin korunmasına yönelik tedbirlere riayet edilmesi, İl Müdürlüğümüz arşivinde görüş sorulan parsellere ilişkin onaylı Jeolojik-Jeoteknik Etüt Raporuna rastlanılmaması nedeniyle imar planına esas söz konusu etüt olmadan imar planı yapılmaması gerekmektedir.

Tapu ve Kadastro Genel Müdürlüğü veritabanında yapılan incelemede imar planı yapılmak istenilen parsellerin Manavgat İlçesi, Kızıldağ Mahallesi 625 ada 1 parselde kayıtlı orman arazisi içinde yer alması ve 03.07.2017 tarihli Planlı Alanlar İmar Yönetmeliğine göre kamu eline geçmiş bir yola

Bu belge, güvenli elektronik imza ile imzalanmıştır.

Doğrulama Kodu: A147A542-2636-49E6-B003-E355CA4E8ED4

Doğrulama Adresi: <https://www.nrk.ije.gov.tr>

Mehmet Mah. Dumlupınar Bulv. No:175 07030 Muratpaşa /ANTALYA  
Tel: 0 242 2370010 Faks: 0 242 2370016 E-Posta: [antalya@csb.gov.tr](mailto:antalya@csb.gov.tr)  
WEB: <https://antalya.csb.gov.tr/> KEP: [antalyacevrevesel@csb.gov.tr](mailto:antalyacevrevesel@csb.gov.tr)

[antalya@csb.gov.tr](mailto:antalya@csb.gov.tr)  
[seskurculuk@csb.gov.tr](mailto:seskurculuk@csb.gov.tr)

İlgi için: Abdullah  
SOLAKOĞLU  
Şehir Plancısı



cephesi bulunmayan parsellerde yapı ruhsatı düzenlenememesi nedeniyle yola cephesi bulunmayan parsellerin cephe koşullarının imar planı aşamasında ele alınmasının uygun olacağı değerlendirilmektedir.

İlgi (b) yazıda aday YEKA'lar ve bu alanlarda önerilen ilgili GES'lerin kurulmasına yönelik kurum görüşü kapsamında Antalya-Burdur-Isparta Planlama Bölgesi 1/100.000 Ölçekli Çevre Düzeni Planı'nda 9.33. Yenilenebilir Enerji Üretim Alanları başlığı altında; "Bu alanlarda aşağıda düzenlenen yer seçimi kriterlerine uyulması ve Bakanlığın görüşünün alınması koşuluyla ilgili kurum ve kuruluşlardan alınan izinler ve Enerji Piyasası Düzenleme Kurumunca verilecek lisans kapsamında, ilgili kurum ve kuruluş görüşleri doğrultusunda hazırlanan nazım ve uygulama imar planları, ilgili idaresince onaylanır ve veri tabanına işlenmek üzere Bakanlığa gönderilir: Bu alanların yer seçiminde aşağıda belirtilen kriterlere uyulacaktır: 6831 Sayılı "Orman Kanunu" kapsamında kalan alanlardaki yatırımların gerekli izinler alınarak öncelikli olarak orman niteliğini kaybetmiş alanlarda gerçekleştirilmesi esastır. Tarımsal üretim amaçlı korunması esas olan 5403 sayılı Toprak Koruma ve Arazi Kullanımı Kanunu kapsamında kalan tarım arazilerinde yapılacak olan yatırımlarda 5403 sayılı Kanun hükümleri kapsamında "Tarım Dışı Amaçla Kullanım İzni" nin alınması zorunludur. ÇDP'de doğal karakteri koruncak alanlar ve diğer koruma alanları ile içme ve kullanma suyu koruma kuşaklarında kalan alanlarda yapılacak uygulamalarda imar planlarının hazırlanması aşamasında, üniversitelerin ilgili bölümlerince faaliyetin çevreye olabilecek olası etkilerinin ve alınacak önlemlerin açıklandığı Ekosistem Değerlendirme Raporu hazırlanması zorunludur. Bu alanlarda ilgili mevzuat hükümleri ve Ekosistem Değerlendirme Raporu doğrultusunda uygulama yapılacaktır. İmar planı aşamasında, jeolojik etüt raporuna uyulacaktır. Plan sınırı içerisinde bulunan Kültür ve Turizm Koruma ve Gelişim Bölgeleri, Özel Çevre Koruma Alanları, Milli Park, Tabiat Parkı, Tabiatı Koruma Alanı, Yaban Hayatı Koruma Geliştirme Sahası gibi özel korunlara tabi alanlarda ilgili kanun hükümleri çerçevesinde ilgili kurumlardan uygun görüş alınacaktır." plan hükmü yer aldığı, bu çerçevede bahse konu Aday YEKA'lara ilişkin iş ve işlemlerin <https://mpgm.csb.gov.tr/1-100.000-olcekl-i-82132> internet sayfası ile Bakanlığımız [atlas.gov.tr](http://atlas.gov.tr) uygulamasından sayısal halde erişime açık olan 1/100.000 Ölçekli Çevre Düzeni Planlarının açıklanan plan hükümleri ve ilgili diğer kurum/kuruluşların görüşleri doğrultusunda yürütülebileceği belirtilmiştir.

Buna göre GES amaçlı imar planı yapılması düşünülen taşınmazın bulunduğu yerde söz konusu Çevre Düzeni Planında orman alanı ve tarım alanı gösterimi bulunduğu, aynı planın 9.33. Yenilenebilir Enerji Üretim Alanları başlığı altındaki hükümler başta olmak üzere pafta ve raporundaki hükümlere de uyulması, imar planının onaylanmasının ardından veri tabanına işlenmek üzere Bakanlığımıza gönderilmesi gerektiği değerlendirilmiştir.

Ayrıca, planların hazırlanması sürecinde 3194 sayılı İmar Kanunu, Mekânsal Planlar Yapım Yönetmeliği ve Bakanlığımızın konuyla ilgili diğer mevzuatına uyulması, faaliyet konusu gereği diğer idarelerin ilgili mevzuatına uygun işlem yapılarak ilgili kurum ve kuruluşlardan her türlü izinlerin alınması, İmar Kanununun 8 inci maddesinin birinci fıkrasının (b) bendi gereği planlar onaylanmadan önce Bakanlık sistemi üzerinden Plan İşlem Numarası alınması, kesinleşen imar planlarının bir kopyasının Bakanlıkça oluşturulan elektronik ortamdaki Ulusal Coğrafi Bilgi Sistemi Altyapısı üzerinden arşivlenmesi ve Mekansal Planlar Yapım Yönetmeliğinin 35 inci maddesi ile 2013/17 sayılı Bakanlığımız Genelgesi gereği onaylanan planların kesinleşmesini takip eden on beş gün içinde İl Müdürlüğümüze gönderilmesi hususlarında,

Bilgilerinizi ve gereğini rica ederim.

Tevfik ALTINAY

Bu belge, güvenli elektronik imza ile imzalanmıştır.

Doğrulama Kodu: A147A542-2636-49E6-B003-E355CA4E8ED4

Doğrulama Adresi: <https://www.turkiye.gov.tr>

Mehmet Mah. Dumlupınar Bulv. No:175 07030 Mürşepaşa /ANTALYA  
Tel: 0 242 2370010 Faks: 0 242 2370016 E-Posta: [antaha@csb.gov.tr](mailto:antaha@csb.gov.tr)  
WEB: <https://antalya.csb.gov.tr/> KEP: [antalyacevrevesekulluk@sgt.kep.tr](mailto:antalyacevrevesekulluk@sgt.kep.tr)

Bilgi için: Abdullah  
SOLAKOĞLU  
Şehir Plancısı





T.C.  
TARIM VE ORMAN BAKANLIĞI  
Devlet Su İşleri Genel Müdürlüğü  
13. Bölge Müdürlüğü



Sayı : E-89404551-754-2485792

18.07.2022

Konu : İmar İşleri (Manavgat İlçesi Kızıldağ  
Mah.535 ada 1-2, 510 ada 2, 522 ada 1, 507  
ada 1- 2, 517 ada 1 nolu parsellerde GES  
yapımı)

ANTALYA VALİLİĞİNE  
(İl Tarım ve Orman Müdürlüğü)

İlgi : 07.07.2022 tarihli ve E-88977526-230.04.02-6277702 sayılı yazınız.

İlgi yazınızda; Manavgat İlçesi, Kızıldağ Mahallesi sınırları içerisinde bulunan 535 ada 1 ve 2 nolu parseller, 510 ada 2 nolu parsel, 522 ada 1 nolu parsel, 507 ada 1 ve 2 nolu parseller ve 517 ada 1 nolu parseller üzerinde " GES " yapımına ilişkin İdaremiz görüşü talep edilmektedir.

Konu Bölge Müdürlüğümüzce incelenmiştir. Buna göre; Söz konusu alan içerisinde İdaremize ait mevcut ve mutasavver DSİ projesi bulunmamaktadır.

Mevcut dere yataklarına müdahale edilmemesi, sürüntü malzeme dökülmemesi ayrıca her türlü taşkın riskine karşı gerekli önlemlerin ve **7.11.2019 tarih /30941 sayılı "Su yapıları koruyucu güvenlik önlemleri"** kapsamında her türlü güvenlik tedbirlerinin talep sahibi tarafından alınması şartıyla;

Ekli haritada yeri işaretli, Manavgat İlçesi, Kızıldağ Mahallesi sınırları içerisinde bulunan 535 ada 1 ve 2 nolu parseller, 510 ada 2 nolu parsel, 522 ada 1 nolu parsel, 507 ada 1 ve 2 nolu parseller ve 517 ada 1 nolu parseller üzerinde " GES " yapılmasında İdaremizce herhangi bir sakınca bulunmamaktadır.

Bilgilerinizi ve gereğini arz ederim.

Hicran ÇOBAN  
Bölge Müdürü a.  
Bölge Müdür Yardımcısı

Ek: Harita (1 Sayfa)

**Bu belge, güvenli elektronik imza ile imzalanmıştır.**

Doğrulama Kodu: C2A050D0-D777-45A5-B5B8-3C92284F389F

Doğrulama Adresi: <https://www.turkiye.gov.tr/devlet-su-isleri-ebys>

DSİ 13. Bölge Müdürlüğü Barış Mah. Halide Edip Adıvar Cad. 07080 ANTALYA

Telefon: (242) 331 16 16 Belgegeçer (Fax): (242) 331 16 14

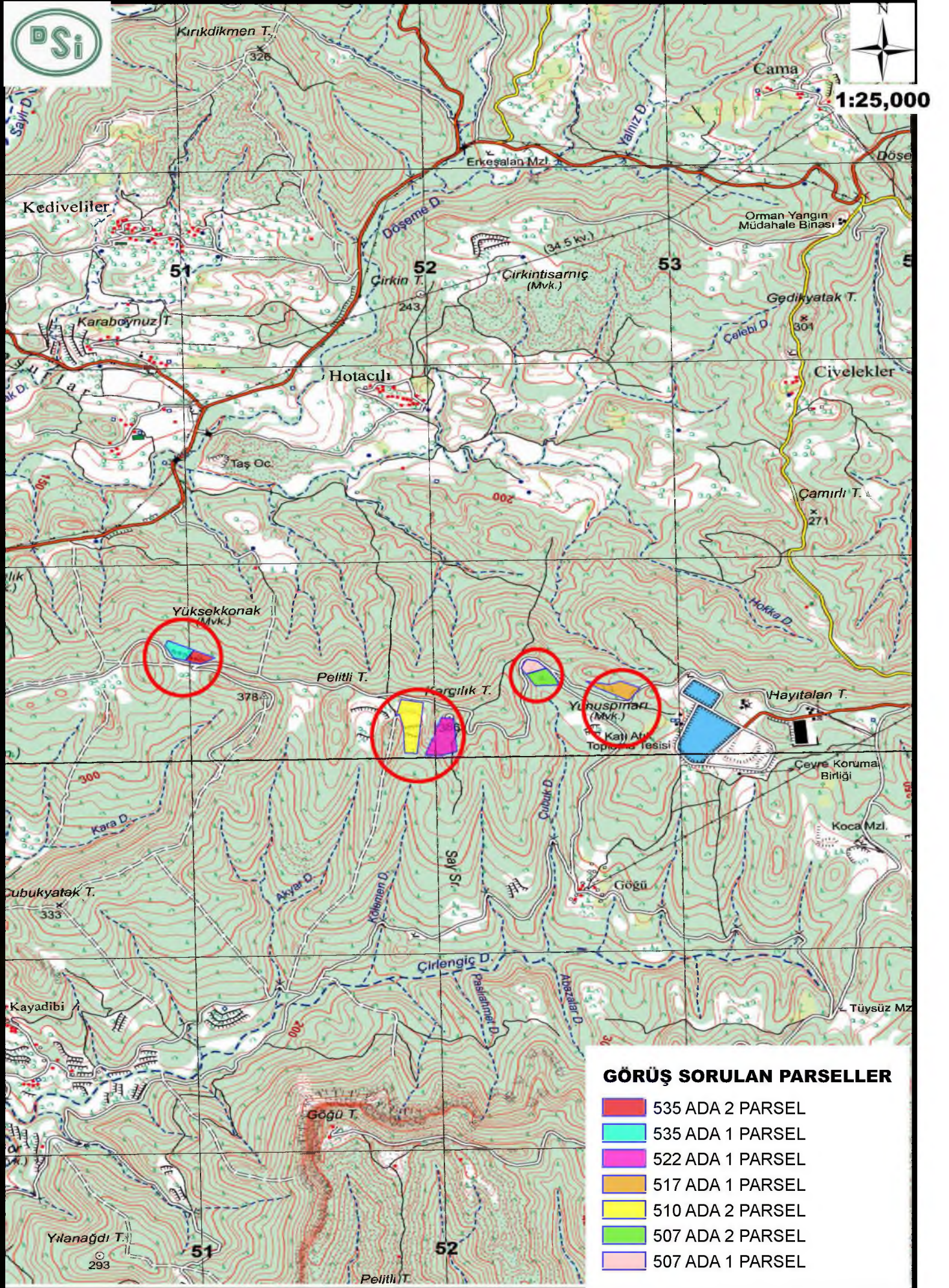
KeP Adresi: [dsi.13blgmud@hs01.kep.tr](mailto:dsi.13blgmud@hs01.kep.tr) Elektronik Ağ: [www.dsi.gov.tr](http://www.dsi.gov.tr)

KEP Adresi : [dsi.gnlmud@hs01.kep.tr](mailto:dsi.gnlmud@hs01.kep.tr)

Bilgi için: Yaşar TORUN  
Başmühendis











ELEKTRİK ÜRETİM A.Ş. GENEL MÜDÜRLÜĞÜ  
Hidrolik Santraller Daire Başkanlığı  
Antalya ve Yöresi HES İşletme Müdürlüğü



Sayı : E-21213826-754-647074

Konu : İmar İşleri

Sayın Oytun Eylem DOĞMUŞ

İlgi : Oytun Eylem DOĞMUŞ'un 29.08.2022 tarihli başvurusu.

İlgi başvuruda, Antalya İli, Manavgat İlçesi, Kızıldağ Mahallesi'nde muhtelif ada ve parsellerde yapılmaması düşünülen "Enerji Üretim Alanı" için yapılacak NİP ve ÜİP hazırlanmasına esas oluşturmak üzere Kurumunuz görüşü istenilmektedir.

Bahsi geçen alanlarda yapılacak olan imar planları hakkında, Kurumumuzun yerleşkesi ve tesisleri ile bir ilişkisi bulunmadığından herhangi bir sakınca görülmemektedir.

Bilgilerinizi ve gereğini rica ederiz

Zeynep YAVUZ  
İşletme Müdür Yardımcısı (G.)

Aytaç SÜER  
İşletme Müdür Yardımcısı

**Bu belge, güvenli elektronik imza ile imzalanmıştır.**

Doğrulama Kodu: 8EDE58DC-EA57-49C4-9494-BDE02F41AFFb

Doğrulama Adresi: <https://www.tnk.ay.gov.tr/enerji-e-bys>

Ünsal Mahallesi 5 Temmuz Kuruluş Caddesi 5150 Sokak No:270 Posta Kutusu:38,

07050 Kepez / ANTALYA

(0 242) 221 14 00

(0 242) 221 53 47

KEP Adresi : [euas@hs01.kep.tr](mailto:euas@hs01.kep.tr)

Bilgi için: Zeynep Yavuz

ALDEMİR

İşletme Müdür Yardımcısı (G.)



T.C.  
ANTALYA VALİLİĞİ  
İl Afet ve Acil Durum Müdürlüğü

Sayı : E-48085086-622.03-371854

09.09.2022

Konu : Kurum Görüşü

Sayın; Oytun Eylem DOĞMUŞ

İlgi : 29.08.2022 tarihli dilekçeniz.

İlgi dilekçeniz ile İlimiz Manavgat İlçesi Kızıldağ Mahallesi'nde bulunan 507 ada 1 ve 2 parsel, 510 ada 2 parsel, 517 ada 1 parsel, 522 ada 1 parsel, 535 ada 1 ve 2 parsel numaralı taşınmazlarda yapılması planlanan Nazım İmar Planı ve Uygulama İmar Planı'na altlık oluşturmak amacıyla ilgili alana ait kurum görüşümüz istenmektedir.

Müdürlüğümüz arşivinde yapılan inceleme neticesinde yukarıda belirtilen İlimiz Manavgat İlçesi Kızıldağ Mahallesi'nde bulunan taşınmazlara ait 7269 sayılı kanun kapsamında alınmış herhangi bir "Afete Maruz Bölge Kararı" bulunmadığı, aynı yasa kapsamında kurumunuza tahsisli veya herhangi bir amaç için ayrılan yerlerden olmadığı tespit edilmiştir.

Söz konusu alanda yapılacak olan Uygulama İmar Planı için hazırlanacak olan İmar Planına Esas Jeolojik - Jeoteknik Etüt Raporu'nun Mülga Bayındırlık ve İskan Bakanlığı'nın (Afet İşleri Genel Müdürlüğü) 19.08.2008 tarih ve 10337 sayılı genelgesi çerçevesinde hazırlanması ve ilgili kurum tarafından onaylanması, proje alanında yapılacak her türlü yapıda "Afet Bölgelerinde Yapılacak Yapılar Hakkında Yönetmelik" ve "Türkiye Bina Deprem Yönetmeliği" hükümlerine uyulması şartı ile söz konusu plan çalışmalarının yapılmasında kurumumuzca bir sakınca bulunmamaktadır.

Bilgilerinizi rica ederim.

Fevzi TİMUR  
İl Afet ve Acil Durum Müdürü

Bu belge, güvenli elektronik imza ile imzalanmıştır.

Doğrulama Kodu: 5D74C527-157A-4C92-9C2F-DB5A639DB810

Doğrulama Adresi: <https://www.turkiye.gov.tr/afad-ebys>

Bahçelievler Mah. Teomanpaşa Cad. 141 Sok. No:19 Muratpaşa / ANTALYA Telefon

No: (242) 243 02 55 - 56 Belge Geçer No: (242) 247 19 27

e-Posta: [antalya@afad.gov.tr](mailto:antalya@afad.gov.tr) İnternet Adresi: <https://antalya.afad.gov.tr>Kep Adresi: [antalyaafad@hs01.kep.tr](mailto:antalyaafad@hs01.kep.tr)KEP Adresi : [antalyaafad@hs01.kep.tr](mailto:antalyaafad@hs01.kep.tr)Bilgi için: Yunus ÖZKOCA  
Mühendis





T.C.  
ANTALYA VALİLİĞİ  
İl Kültür ve Turizm Müdürlüğü



Sayı : E-71521351-306.99-2869558

Konu : Kurum Görüşü

Sayın Oytun Eylem DOĞMUŞ

İlgi : 29.08.2022 tarihli başvurunuz..

İlgi yazınızda, İlimiz Manavgat İlçesi, Kızıldağ Mahallesi sınırlarında bulunan mülkiyeti Hazineye ait 507 ada 1 ve 2 parseller, 510 ada 2 parsel, 517 ada 1 parsel, 522 ada 1 parsel ile 535 ada 1 ve 2 parsel numaralı taşınmazlarda "Enerji Üretim Alanı (Güneş Enerji Santralleri)" yapılmasına ilişkin 2634 sayılı kanun kapsamında Kurum Görüşü sorulmaktadır.

Talebinizin değerlendirilebilmesi için bahse konu parsellerin imar durum belgelerinin tarafımıza gönderilmesi hususunda;

Bilgilerinizi ve gereğini rica ederim.

Aylin KALINTAŞ  
İl Kültür ve Turizm Müdür Yrd.

**Bu belge, güvenli elektronik imza ile imzalanmıştır.**

Doğrulama Kodu: E97F1E3D-22DB-494D-A782-480F127D636D

Doğrulama Adresi: <https://www.turkiye.gov.tr/ktb-ebys>

Adres:Kızıltoprak Mah. Aspendos Bulvarı No:45 Muratpaşa/ANTALYA

Tel: (242) 280 23 00 Faks:(242) 280 23 04

web sitesi: [www.antalya.ktb.gov.tr](http://www.antalya.ktb.gov.tr)E-Posta: [antalya@ktb.gov.tr](mailto:antalya@ktb.gov.tr)

likyayolu.ktb.gov.tr

KEP Adresi : [antalyakulturturizm@hs01.kep.tr](mailto:antalyakulturturizm@hs01.kep.tr)

Bilgi için:Elif GÖKÇE  
V.H.K.İ.





T.C.  
ANTALYA VALİLİĞİ  
İl Kültür ve Turizm Müdürlüğü



Sayı : E-71521351-307.02.99-2938185  
Konu : Antalya ili, Manavgat ilçesi, Kızıldağ Mah.  
GES amaçlı imar planı hk.

Sayın Oytun Eylem DOĞMUŞ

İlgi : a) 29.08.2022 tarihli yazınız.  
b) 08.09.2022 tarihli yazınız.  
c) Yatırım ve İşletmeler Genel Müdürlüğü (1 Numaralı Planlama Şube Müdürlüğü)'nün  
19.09.2022 tarihli ve E-62396723-307.02.99[005]-2919073 sayılı yazısı.

İlgi (a) ve (b) yazılarınızda, Antalya İli, Manavgat İlçesi, Kızıldağ Mahallesi 507 ada 1 ve 2 parsel, 510 ada 2 parsel, 517 ada 1 parsel, 522 ada 1 parsel ile 535 ada 1 ve 2 parsel numaralı taşınmazlarda "Enerji Üretim Alanı" yapılmasına ilişkin 2634 sayılı kanun kapsamında Kurum görüşü sorulmaktadır. Konuya ilişkin Bakanlığımızın ilgi (b) cevabi yazısı, yazımız ekinde gönderilmektedir.

Bilgilerinizi ve gereğini rica ederim.

Aylin KALINTAŞ  
İl Kültür ve Turizm Müdür Yrd.

Ek: İlgi (c) Yazı (1 Sayfa)

Bu belge, güvenli elektronik imza ile imzalanmıştır.

Doğrulama Kodu: 30BCB353-4248-467D-967E-38B349473003

Doğrulama Adresi: <https://www.turkiye.gov.tr/ktb-ebys>

Adres: Kızıltoprak Mah. Aspendos Bulvarı No:45 Muratpaşa/ANTALYA  
Tel: (242) 280 23 00 Faks: (242) 280 23 04  
web sitesi: [www.antalya.ktb.gov.tr](http://www.antalya.ktb.gov.tr) E-Posta: [antalya@ktb.gov.tr](mailto:antalya@ktb.gov.tr)  
likyayolu.ktb.gov.tr  
KEP Adresi: [antalyakulturturizm@hs01.kep.tr](mailto:antalyakulturturizm@hs01.kep.tr)

Bilgi için: Oğuzcan  
ANTALYALI  
Bilgisayar İşletmeni  
Telefon No: (242) 280 23 38





T.C.  
KÜLTÜR VE TURİZM BAKANLIĞI  
Yatırım ve İşletmeler Genel Müdürlüğü



Sayı : E-62396723-307.02.99[005]-2919073  
Konu : Antalya ili, Manavgat ilçesi, Kızıldağ Mah.  
GES amaçlı imar planı hk.

ANTALYA VALİLİĞİNE  
(İl Kültür ve Turizm Müdürlüğü)

İlgi : 12.09.2022 tarihli ve 2902701 sayılı yazınız.

İlgi yazınız ve ekleri ile Antalya ili, Manavgat ilçesi, Kızıldağ Mahallesi sınırları içerisinde bulunan 507 ada 1 ve 2, 510 ada 2, 517 ada 1, 522 ada 1 ile 535 ada 1 ve 2 parsel numaralı taşınmazlarda "Enerji Üretim Alanı (Güneş Enerji Santralleri)" yapılması amacıyla 2634 sayılı Turizmi Teşvik Kanunu uyarınca Bakanlığımız görüşünün istenildiği Oytun Eylem DOĞMUŞ' un 29.08.2022 ve 08.09.2022 tarihli başvuruları iletilmiştir.

Söz konusu taşınmazların bulunduğu alan 2634 sayılı Turizmi Teşvik Kanunu uyarınca ilan edilmiş herhangi bir kültür ve turizm koruma ve gelişim bölgesi veya turizm merkezi sınırları kapsamında kalmamaktadır. Bahse konu bölgede Genel Müdürlüğümüzce yürütülen bir çalışma bulunmamaktadır.

Bilgilerinizi ve gereğini rica ederim.

Şennur ALDEMİR DOĞAN  
Bakan a.  
Genel Müdür V.

**Bu belge, güvenli elektronik imza ile imzalanmıştır.**

Doğrulama Kodu: 20E5F5DA-B239-40DE-AE4A-2FE8BF21F3F2

Doğrulama Adresi: <https://www.turkiye.gov.tr/ktb-ebys>

İsmet İnönü Bulvarı No:32 Emek Çankaya/ANKARA

Telefon No : (312) 470 80 00 Belgegeçer No : (312) 212 83 94

e-posta : [ygplanlama@kultur.gov.tr](mailto:ygplanlama@kultur.gov.tr) internet adresi : [www.kultur.gov.tr](http://www.kultur.gov.tr)

KEP Adresi : [kulturveturizmbakanligi@hs01.kep.tr](mailto:kulturveturizmbakanligi@hs01.kep.tr)

Bilgi için: Buket ŞAN ÜNLÜ

Şehir Plancısı

Telefon No: (312) 470 74 94







ANTALYA İL SAĞLIK MÜDÜRLÜĞÜ - ANTALYA  
YATIRIMLAR BİRİMİ  
01:09:2022 17:33 - E-38926174 - 769 - 1507



00172679092

T.C.

ANTALYA VALİLİĞİ

İl Sağlık Müdürlüğü

Sayı : E-38926174-769

Konu : Görüş

Sayın OYTUN EYLEM DOĞMUŞ

Side Mahallesi 609 Sokak No:7 07330 Manavgat/ANTALYA

İlgi : 29/08/2022 tarihli ve 12394646-İl Sağlık Müdürlüğüne\_29\_29.7.2022\_4.23 sayılı yazı.

İlgi sayılı yazınız ile mülkiyeti şahıslara ait olan Antalya İli Manavgat İlçesi, Kızıldağ Mahallesi Mahallesi 507 ada 1 ve 2 parsel, 510 ada 2 parsel, 517 ada 1 parsel, 522 ada 1 parsel ile 535 ada 1 ve 2 parsel numaralı taşınmazlarda "Enerji Üretim Alanı ( Güneş Enerji Santralleri)" yapılması amacıyla nazım ve uygulama imar planları hazırlanmasına esas oluşturmak üzere Kurum görüşü talep edilmektedir.

Bahse konu taşınmaz Müdürlüğümüz ve Bakanlığımızın herhangi bir yatırım ve projeleri kapsamında bulunmamaktadır.

Gereğini bilgilerinize rica ederim

Recep Mustafa OKUR

Müdür a.

Destek Hizmetleri Başkanı

Bu belge, güvenli elektronik imza ile imzalanmıştır.

Belge Doğrulama Kodu: 2caacc5d5-1ad8-4cbc-a486-655f36099cfa Belge Doğrulama Adresi: <https://www.turkiye.gov.tr/saglik-bakanligi-cbys>  
Mehmet Akif Ersoy Caddesi Sütçüler Mahallesi No:103 Kepez /ANTALYA

Telefon: Faks No: 02422381158

e-Posta: [haluk.karakas@saglik.gov.tr](mailto:haluk.karakas@saglik.gov.tr) İnternet Adresi: Ambalaj Kapakları Bombeli Ürünleri Tüketmeyiniz

SAĞLIK MEMURU

Telefon No: (0 242) 228 48 48





T.C.  
ANTALYA VALİLİĞİ  
İl Tarım ve Orman Müdürlüğü



Sayı : E-88977526-230.99-7376005  
Konu : Manavgat İlçesi Kızıldağ Mah. muhtelif  
parsellerde GES Amaçlı Tarım Dışı  
Kullanım İzni Hk.

17.10.2022

MANAVGAT BELEDİYE BAŞKANLIĞINA  
(Plan ve Proje Müdürlüğü)

İlgi : 09.09.2022 tarih ve 53246 sayılı yazınız,

Antalya İli, Manavgat İlçesi, Kızıldağ Mahallesi sınırları içerisinde bulunan 535 ada 1 ve 2 nolu , 510 ada 2 nolu, 522 ada 1 nolu, 507 ada 1 ve 2 nolu ve 517 ada 1 parsel numaralı toplam 6,9709 hektar yüzölçüme sahip taşınmazların üzerinde "Güneş Enerjisine Dayalı Elektrik Üretim Tesisi" yapılmak istendiği belirtilerek, ilgi yazı ile konu hakkında kurum görüşümüz istenmiştir.

5403 sayılı Toprak Koruma ve Arazi Kullanımı Kanunu ve bu Kanuna dayalı olarak çıkarılan diğer tüm mevzuat hükümleri çerçevesinde dosya ve arazi mahallinde yapılan incelemeler neticesinde Elmalı İlçesi, Karyağdı Mahallesi sınırları içerisinde bulunan 535 ada 1 ve 2 nolu , 510 ada 2 nolu, 522 ada 1 nolu, 507 ada 1 ve 2 nolu ve 517 ada 1 parsel numaralı taşınmazlar **Kuru Marjinal Tarım Arazisi** olarak sınıflandırılmıştır.

5403 Sayılı Toprak Koruma ve Arazi Kullanımı Kanununun 3. maddesinin (k) fıkrası ile aynı Kanunun 13. maddesinin 3. bendi ve 09.12.2017 tarih ve 30265 sayılı Resmi Gazetede yayımlanan tarım Arazilerinin Korunması ve Kullanılması ve Planlanmasına dair Yönetmeliğin 6. maddesinin (ğ) fıkrasında belirtilen "*Büyük ova koruma dışındaki tarımsal amaçlı yapılar ve arazi etüt raporunda tarımsal kullanım bütünlüğünü ve arazi toplulaştırma projesi bütünlüğünü bozmadığı tespit edilen kuru marjinal tarım arazileri için gerçek ve tüzel kişiler tarafından yapılan tarım dışı amaçlı kullanım talepleri Kurul gündemine alınmaz, Valilikler tarafından değerlendirilerek sonuçlandırılır.*" hükmü gereğince söz konusu taşınmaz üzcrine "Güneş Enerjisine Dayalı Elektrik Üretim Tesisi" yapılması için tarım dışı amaçlı kullanım izni yazımız ekindeki Valilik Makamının Olur'u ile **uygun görülmüştür.**

09.12.2017 tarih ve 30265 sayılı Resmi Gazetede yayımlanan Tarım Arazilerinin Korunması Kullanılması ve Planlanmasına Dair Yönetmeliğin 12 maddesi 8. fıkrasına göre "Arazi kullanımına ilişkin verilen izinler izin tarihinden itibaren iki yıl içerisinde, tarım dışı amaçlı kullanımlarda planların onaylanmaması, tarımsal amaçlı yapılarda ise ruhsata bağlanmaması durumunda geçersiz kabul edilir. Verilen izinler amacı dışında kullanılamaz. Amacı dışında kullanımının tespit edilmesi halinde Kanunun 20. ve 21. maddelerine göre işlem yapılır.hükmü gereğince işlem tesis edilmesi gerekmektedir.

Gereğini ve bilgilerinizi rica ederim.

42321  
18.10.2022  
Plan ve Proje Müd.  
Ch. Duygu ÖZ

Doğrulama Kodu: 5558E4B0-29E7-4DCE-B2F3-6C9A5DF98620

Doğrulama Adresi: <https://www.turkiye.gov.tr/tarim-ebys>

Vatan Bulvarı Sedir Mahallesi Tarım Kampüsü Antalya

Tel: (0242) 345 28 20 Faks: (0242) 346 67 80

E-Posta: [antalya@tarimorman.gov.tr](mailto:antalya@tarimorman.gov.tr) Kep: [tarimveormanbakanligi@hs01.kep.tr](mailto:tarimveormanbakanligi@hs01.kep.tr)

KEP Adresi: [tarimveormanbakanligi@hs01.kep.tr](mailto:tarimveormanbakanligi@hs01.kep.tr)

Bilgi için: Ayşe Güldem KAYA  
Mühendis  
Telefon No: (242) 345 28 20-  
7217



Gökhan KARACA  
Vali a.  
İl Müdürü V.

Ek: Valilik Olur'u (2 Sayfa)

Bu belge, güvenli elektronik imza ile imzalanmıştır.

Doğrulama Kodu: 5558E4B0-29E7-4DCE-B2F3-6C9A5DF98620

Doğrulama Adresi: <https://www.turkiye.gov.tr/tarim-cbys>

Vatan Bulvarı Sedir Mahallesi Tarım Kampüsü Antalya

Tel: (0242) 345 28 20 Faks: (0242) 346 67 80

E-Posta: [antalya@tarimorman.gov.tr](mailto:antalya@tarimorman.gov.tr) Kep: [tarimveormanbakanligi@hs01.kep.tr](mailto:tarimveormanbakanligi@hs01.kep.tr)

KEP Adresi : [tarimveormanbakanligi@hs01.kep.tr](mailto:tarimveormanbakanligi@hs01.kep.tr)

Bilgi için: Ayşe Güldem KAYA

Mühendis

Telefon No: (242) 345 28 20-

7217







T.C.  
ANTALYA VALİLİĞİ  
İl Tarım ve Orman Müdürlüğü



Sayı : E-88977526-230.99-7306603

17.10.2022

Konu : Manavgat İlçesi Kızıldağ Mahallesi  
muhtelif parsellerde GES Amaçlı Tarım  
Dışı Kullanım İzni Hk.

VALİLİK MAKAMINA

Antalya İli, Manavgat İlçesi, Kızıldağ Mahallesi sınırları içinde bulunan 535 ada 1 ve 2 parsel, 510 ada 2 parsel, 522 ada 1 parsel, 507 ada 1 ve 2 parsel ve 517 ada 1 parsel nolu taşınmazlarda, "Güneş Enerjisine dayalı Elektrik Üretim Tesisi" yapılması ile ilgili olarak tarım dışı amaçlı ( imar planı yapılması için ) kullanım izni istenmiştir.

5403 sayılı Toprak Koruma ve Arazi Kullanımı Kanunu ve bu Kanuna dayalı olarak çıkarılan diğer tüm mevzuat hükümleri çerçevesinde, dosya ve arazi mahallinde yapılan incelemeler neticesinde hazırlanan ekteki etüt raporu değerlendirilmiştir.

Etüt raporunda da belirtildiği üzere; söz konusu parsel büyük ova koruma alanı dışında kaldığından, bahse konu talep 5403 sayılı Toprak Koruma ve Arazi Kullanımı Kanununun 13.maddesi kapsamında değerlendirilmiştir.

Güneş Enerjisine Dayalı Elektrik Üretim Tesisi yapılmak istenen Antalya İli, Manavgat İlçesi, Kızıldağ Mahallesi sınırları içerisinde bulunan 535 ada 1 ve 2 parsel, 510 ada 2 parsel, 522 ada 1 parsel, 507 ada 1 ve 2 parsel ve 517 ada 1 parsel numaralı taşınmazı kapsayan 6,9709 hektarlık alan **Kuru Marjinal Tarım Arazisi** olarak sınıflandırılmıştır.

DSİ 13. Bölge Müdürlüğü'nün bila tarih ve 2485792 sayılı yazısında, "Söz konusu parselde İdaremize ait mevcut ve mutasavver DSİ projesi bulunmamaktadır. Mevcut dere yataklarına müdahale edilmemesi, sürüntü malzeme dökülmemesi ayrıca her türlü taşkın riskine karşı gerekli önlemlerin ve 7.11.2019 tarih/30941 sayılı "su yapıları koruyucu güvenlik önlemleri" kapsamında her türlü tedbirlerinin talep sahibi tarafından alınması şartıyla; ekli haritada işaretli Manavgat İlçesi Kızıldağ Mahallesi 535 ada 1 ve 2 nolu, 510 ada 2 nolu, 522 ada 1 nolu, 507 da 1 ve 2 nolu ve 517 ada 1 nolu parseller üzerinde GES yapılmasında idaremizce bir sakınca bulunmamak" Denmektedir.

Antalya Büyükşehir Belediye Başkanlığı Tarımsal Hizmetler Daire Başkanlığının 21.07.2022 tarih ve 174859 sayılı yazısında "Manavgat İlçesi Kızıldağ Mahallesi sınırları içerisinde bulunan 535 ada 1 ve 2 nolu , 510 ada 2 nolu, 522 ada 1 nolu, 507 ada 1 ve 2 nolu ve 517 ada 1 parsel nolu taşınmazlar İdaremiz tarafından bugüne kadar yapılmış yeraltı ve yer üstü sularına ait sulama tesislerinden sulanmamaktadır. Ayrıca bu sahalarda aynı konularda planlanmış herhangi bir proje çalışmanızda bulunmamaktadır." Denilmektedir

Manavgat Belediyesi Plan ve Proje Müdürlüğü'nün 22.09.2022 tarih ve 54450 sayılı yazıları ile ilçe sınırları içerisinde şahıslarca yapılan "Güneş Enerjisine Dayalı Elektrik Üretim Tesisi" amaçlı münferit planlamalar dışında, klamu kurum ve kuruluşları tarafından ülke ve bölge ihtiyaçları gözetilerek genel ihtiyaçlar için yapılan (nazım imar planı, OSB v.b.) onaylı inar planları içinde talep içeriğine uygun kullanıma açık alan bulunmadığı; ayrıca tarım dışı amaçla kullanımı talep edilen sahanın çevresinde köy yerleşik alan bulunmadığı belirtilmiş olması sebebiyle alternatif alan bulunmamaktadır.

Bu belge, güvenli elektronik imza ile imzalanmıştır.

Doğrulama Kodu: B6417786-165D-4F6B-B3FF-44CEBCD17D4E

Doğrulama Adresi: <https://www.turkiye.gov.tr/tarim-ebys>

Vatan Bulvarı Sedir Mahallesi Tarım Kampüsü Antalya

Tel: (0242) 345 28 20 Faks: (0242) 346 67 80

E-Posta: [antalya@tarimorman.gov.tr](mailto:antalya@tarimorman.gov.tr) Kep: [tarimveormanbakanligi@hs01.kep.tr](mailto:tarimveormanbakanligi@hs01.kep.tr)

KEP Adresi : [tarimveormanbakanligi@hs01.kep.tr](mailto:tarimveormanbakanligi@hs01.kep.tr)

Bilgi için: Ayşe Güldem KAYA

Mühendis

Telefon No: (242) 345 28 20-

7217



Tarım dışı amaçla kullanımı talep edilen alanların konumu, sınıfı, çevre arazilerle olan ilişkileri ve yapılacak faaliyetin içeriği dikkate alındığında söz konusu alanda Güneş Enerjisine Dayalı Üretim Tesisi yapılabilmesi için tarım dışı amaçla kullanım izni verilmesi halinde tarımsal kullanım bütünlüğü bozulmayacaktır.

Bakanlığımız 26.04.2018 tarih ve 1167396 sayılı Tarım Arazilerinin Korunması Kullanılması ve Planlanmasına Dair Uygulama Talimatının 12. maddesinin 3.fıkrasında "Gerçek veya tüzel kişiler tarafından ilgili kamu kurum ve kuruluşu aracılığı ile yapılan münferit müracaatlar, Yönetmeliğin 12. maddesinin 5. fıkrasında değerlendirilecektir."Denmektedir.

Ayrıca Tarım Arazilerinin Korunması, Kullanılması ve Planlanmasına Dair Yönetmeliğin 12.maddesinin 5. fıkrasında;"*Mutlak tarım arazileri özel ürün arazileri, dikili tarım arazileri ile sulu tarım arazileri dışında kalan tarım arazileri için toprak koruma projelerine uyulması, çevre arazilerdeki tarımsal bütünlüğü bozmaması kaydıyla Valilikler tarafından tarım dışı amaçlı kullanım izni verilebilir.*" Hükümü ve 5403 Sayılı Toprak Koruma ve Arazi Kullanımı Kanunu kapsamında Tarım Arazilerinin Korunması, Kullanılması ve Planlanmasına Dair Yönetmeliğin 12. maddesinin 8. bendinde "*Arazi kullanımına ilişkin verilen izinler izin tarihinden itibaren iki yıl içerisinde, tarım dışı amaçlı kullanımlarda planların onaylanmaması, tarımsal yapılarda ise ruhsata bağlanmaması durumunda geçersiz kabul edilir. Verilen izinler amacı dışında kullanılamaz....*" hükümü gereğince sahanın farklı bir amaçla kullanılmak istenmesi halinde Kanun kapsamında yeniden değerlendirilmesi şartıyla,

Antalya İli Manavgat İlçesi Kızıldağ Mahallesi sınırları içerisinde bulunan 535 ada 1 ve 2 parsel, 510 ada 2 parsel, 522 ada 1 parsel, 507 ada 1 ve 2 parsel ve 517 ada 1 parsel numaralı taşınmazları kapsayan 6,9709 hektarlık Kuru Marjinal Tarım Arazisinde "Güneş Enerjisine Dayalı Üretim Tesisi" yapılmak üzere söz konusu alanın tarım dışı amaçla kullanımına izin verilmesi hususunu;

Olur'larımıza arz ederim.

Gökhan KARACA  
İl Müdürü V.

Uygun görüşle arz ederim.

Aydın ABAK  
Vali Yardımcısı

OLUR  
Ersin YAZICI  
Vali

Ek: Etüt Raporu (5 Sayfa)

Bu belge, güvenli elektronik imza ile imzalanmıştır.

Doğrulama Kodu: B6417786-165D-4F6B-B3FF-44CEBCD17D4E

Doğrulama Adresi: <https://www.turkiye.gov.tr/tarim-ebys>

Vatan Bulvarı Sedir Mahallesi Tarım Kampüsü Antalya

Tel: (0242) 345 28 20 Faks: (0242) 346 67 80

E-Posta: [antalya@tarimorman.gov.tr](mailto:antalya@tarimorman.gov.tr) Kep: [tarimveormanbakanligi@hs01.kep.tr](mailto:tarimveormanbakanligi@hs01.kep.tr)

KEP Adresi : [tarimveormanbakanligi@hs01.kep.tr](mailto:tarimveormanbakanligi@hs01.kep.tr)

Bilgi için: Ayşe Güldem KAYA  
Mühendis

Telefon No: (242) 345 28 20-

7217





T.C.  
KARAYOLLARI GENEL MÜDÜRLÜĞÜ  
13. Bölge Müdürlüğü



Sayı : E.10097279- 754 /992048  
Konu : Kızıldağ Mahallesi GES

11.11.2022

Sayın DR. OYTUN EYLEM DOĞMUŞ

İlgi: 29/08/2022 tarihli yazınız.

Antalya ili, Manavgat ilçesi, Kızıldağ Mahallesi, 507 ada 1 ve 2 parseller, 510 ada 2 parsel, 517 ada 1 parsel, 522 ada 1 parsel ile 535 ada 1 ve 2 parsellerde "Enerji üretim Alanı (Güneş Enerji Santralleri)" amaçlı imar yapımı için görüş talebiniz incelenmiştir.

İlgili alan, mevcut ve tasarlanan yol güzergâhlarımız dışında kaldığı için "Enerji üretim Alanı (Güneş Enerji Santralleri)" amaçlı imar yapılmasında Bölge Müdürlüğümüzce sakınca yoktur.

Bilgilerini rica ederim.

Suat Seyhan SÜMENGEN  
Bölge Müdürü a.  
Bölge Müdür Yardımcısı

"Bu belge, güvenli elektronik imza ile imzalanmıştır."

Belge Doğrulama Kodu: "mtjzu849213B"

Belge Doğrulama Adresi: "https://www.turkiye.gov.tr/kgm-ebys"

Fabrikalar Mah. Gazi Bulvarı 07090 KEPEZ / ANTALYA

Bilgi İçin: Hamdi ÇAM

Alet Operatörü

Telefon No : 242 320 70 00

Faks: 242 320 70 80

Tel - Faks: 07423-

İnternet Adresi : www.kgm.gov.tr

KEP: kgm13bolge@hs01.kep.tr

e-posta : hcam@kgm.gov.tr

İlgili Birim : Etilt, Proje ve Çevre Başmühendisliği -







T.C.  
MANAVGAT BELEDİYE BAŞKANLIĞI  
Plan ve Proje Müdürlüğü

Sayı : E-50707509-115.99-54450  
Konu : Manavgat İlçesi Kızıldağ Mah. 507 Ada 1  
Ve 2 Nolu, 510 Ada 2 Nolu, 517 Ada 1  
Nolu, 522 Ada 1 Nolu, 535 Ada 1 Ve 2  
Nolu Parsellerde GES Amaçlı Tarım Dışı  
Kullanım İzni Hk.

22.09.2022

ANTALYA İL TARIM VE ORMAN MÜDÜRLÜĞÜNE

İlgi : 16.09.2022 tarihli ve E-88977526-230.04.02-6992415 sayılı yazınız

İlgi yazınız ile Kızıldağ Mahallesi sınırları içerisinde bulunan 507 ada 1 ve 2 no.lu, 510 ada 2 no.lu, 517 ada 1 no.lu, 522 ada 1 no.lu, 535 ada 1 ve 2 no.lu toplam 69.708,17 m<sup>2</sup> yüzölçümüne sahip taşınmazlar üzerine yapılmak istenen "Güneş Enerjisine Dayalı Elektrik Üretim Tesisi"nin değerlendirilmesi için "Manavgat İlçe sınırları içerisinde bulunan onaylı planlardan, şahıslarca yapılan münferit planlamalar dışında kalan, kamu kurum ve kuruluşları tarafından ülke ve bölge ihtiyaçları gözetilerek genel ihtiyaçlar için yapılan (nazım imar planı, OSB vb.) onaylı planlar içinde "talep içeriğine uygun kullanıma açık alan"ın bulunup bulunmadığının ivedi bir şekilde bildirilmesi, talep içeriğine uygun kullanıma açık alan bulunmakta ise; bu haritanın işaretli olduğu onaylı (harita mühendisi ve/veya Başkanlığınızca onaylı) harita ve sayısal veriyi içerir CD'nin, talep konusu alan çevresinde, söz konusu alana sınır konumunda olan onaylı herhangi bir imar (nazım, uygulama, mevzi) planı ve/veya onaylı köy yerleşik alan olup olmadığının bildirilmesi, böyle bir alan olması halinde; imar (nazım, uygulama, mevzi) planı ve/veya onaylı köy yerleşik alan sınırlarının hangi Kurum tarafından, hangi tarihte onaylandığını gösterir onaylı (harita mühendisi ve/veya Başkanlığınızca onaylı) harita/kroki/paftanın tarafınıza iletilmesi ve talep edilen alanın TAD-PORTAL üzerinden başvuru oluşturularak takip numarasının Müdürlüğünüze iletilmesi" talep edilmektedir.

"Antalya İli Manavgat İlçesi 1/25.000 ölçekli Nazım İmar Planı" sınırı içerisinde kalan talep konusu Kızıldağ Mahallesi 507 ada 1 ve 2 no.lu, 517 ada 1 no.lu, 522 ada 1 no.lu, 535 ada 1 ve 2 no.lu taşınmazların "orman alanı" 510 ada 2 no.lu taşınmazın ise "tarım alanı" olarak planlandığı görülmektedir.

Manavgat İlçe sınırları içerisinde şahıslarca yapılan "Güneş Enerjisine Dayalı Elektrik Üretim Tesisi" amaçlı münferit planlamalar dışında, kamu kurum ve kuruluşları tarafından ülke ve bölge ihtiyaçları gözetilerek genel ihtiyaçlar için yapılan (nazım imar planı, OSB vb.) onaylı imar planları içinde "talep içeriğine uygun kullanıma açık alan" bulunmamaktadır. Ayrıca tarım dışı amaçla kullanımı talep edilen sahanın çevresinde köy yerleşik alanı bulunmamaktadır.

Ayrıca Kurum görüşü talep edilen alana ilişkin Tad Portal takip numarası; 2022-07-000146'dır.  
Bilgilerinize arz ederim.

**Bu belge, güvenli elektronik imza ile imzalanmıştır.**

Doğrulama Kodu: i fn9kH-uPmeBO-fFKhOP-KVIANg-pqbgTY8a Doğrulama Linki: <https://www.turkiye.gov.tr/icisleri-beledive-ebvs>



**Bu belge, güvenli elektronik imza ile imzalanmıştır.**

Doğrulama Kodu: i fn9kH-uPmeBO-fFKhOP-KVI anG-pqbgTY8a Doğrulama Linki: <https://www.turkiye.gov.tr/icisleri-belediye-ebys>

Yukarı Pazarıcı Mahallesi 4010 Sokak No:1  
Telefon No: 02427461393 Faks No: (242)746 75 75  
e-Posta: [beledive@manavgat.bel.tr](mailto:beledive@manavgat.bel.tr) İnternet Adresi: <http://www.manavgat.bel.tr>  
Kep Adresi: manavgatbld@hs03.kep.tr

Bilgi için: Duygu ÖZ  
Memur  
Telefon No:





T.C.  
TÜRKİYE ELEKTRİK İLETİM ANONİM ŞİRKETİ GENEL MÜDÜRLÜĞÜ  
19.Bölge Müdürlüğü (Antalya)  
Tesis Ve Kontrol Müdürlüğü



Sayı : E-42500675-752.99-1408849

Konu : Kurum Görüşü

Sayın Dr. Oytun Eylem DOĞMUŞ

İlgi : Dr. Oytun Eylem DOĞMUŞ'un 29.08.2022 tarihli başvurusu.

İlgi yazınızda; Antalya ili, Manavgat İlçesi, Kızıldağ Mahallesi; 507 ada 1 ve 2 parseller, 510 ada 2 parsel, 517 ada 1 parsel, 522 ada 1 parsel ile 535 ada 1 ve 2 parsel numaralı taşınmazlarda "Enerji Üretim Alanı (Güneş Enerji Santralleri)" yapılması amaçlı nazım ve uygulama imar planları çalışmalarına esas kurum görüşümüz istenmektedir.

Bölge Müdürlüğümüzce yapılan çalışmalar sonucunda ilgi yazıda belirtilen parseller üzerinde Teşekkülümüze ait bir tesisimiz bulunmamaktadır. Söz konusu saha içine isabet edecek şekilde bir tesisimizin yapılması gündeme geldiği takdirde buna yönelik imar planı tadilatları için gerekli müracaatlar ilgili İdarelere yapılacaktır.

Bilgilerinize sunarız.

Gökhan ÜNALDI  
Bölge Müdür Yardımcısı V.

Behcet TUFAN  
Bölge Müdürü

**Bu belge, güvenli elektronik imza ile imzalanmıştır.**

Doğrulama Kodu: 5AF91425-0F86-4338-9C4F-93898CDAB6DB

Doğrulama Adresi: <https://www.turkiye.gov.tr/teias-ebys>

Adres: Fabrikalar Mh. 3051 Sk. PK:218 Kepez/ANTALYA Telefon: 0 (242) 346 50 55

Faks: 0 (242) 345 49 00 Elektronik Ağ: [www.teias.gov.tr](http://www.teias.gov.tr)

KeP: [teias.19bolge@hs01.kep.tr](mailto:teias.19bolge@hs01.kep.tr)

Sermaye: 12,8 Milyar TL Vergi D: Ankara Kurumlar

Vergi No: 879 030 4314 ASO: 5887 ATO: 165458

KEP Adresi : [teias.19bolge@hs01.kep.tr](mailto:teias.19bolge@hs01.kep.tr)

Bilgi için: Burcu Aybike

ŞAHİN

Harita Mühendisi

Telefon No: (242) 346 50 55-

1809

