



Sayı : E-90852262-105.03-245276

08.02.2023

Konu : Kumluca, Karşıyaka ve Beykonak Mah, Camkırıği Mevkii, UİP Revizyon, İtiraz

BAŞKANLIK MAKAMINA

Kumluca İlçesi, Karşıyaka ve Beykonak Mahallesi, Camkırıği Mevkii 1/1000 ölçekli Uygulama İmar Planı Revizyonuna askı süresi içerisinde yapılan 53 adet itiraza ilişkin konunun incelenerek, karara bağlanmak üzere **Büyükşehir Belediye Meclisine havalesini arz ederim.**

Hüsamettin ELMAS
İmar ve Şehircilik Dairesi Başkanı

BÜYÜKŞEHİR BELEDİYE MECLİSİNE
Tuncay SARIHAN
Başkan a.
Genel Sekreter V.

Ek: -İlçe Meclis Kararı -53 adet İtiraz dilekçesi

Bu belge, güvenli elektronik imza ile imzalanmıştır.

Doğrulama Kodu: 70gTnO-qFqKAP-aS1Pkw-sfH6Xh-+iFiPoMw Doğrulama Linki: <https://www.turkiye.gov.tr/icisleri-belediye-ebys>





YAZI İŞLERİ MÜDÜRLÜĞÜ
MECLİS KARARI FORMU

Doküman No : 04 F 16
Revizyon No : 00
Revizyon Tarihi :
Yayın Tarihi : 12.06.2007
Sayfa No : 1/1

T.C.
Kumluca BELEDİYE BAŞKANLIĞI
MECLİS KARARI

KARAR TARİHİ : 02.02.2023
KARAR NO : 11
KARAR GÜNÜ : Perşembe

Kumluca Belediye Meclisi 5393 Sayılı Belediye kanununun 20. Maddesine göre ŞUBAT ayı "OLAĞAN" toplantısının, 1. Birleşiminin 1. Oturumunu yapmak üzere bu gün saat 14.00'te Belediye Meclis Toplantı Salonunda Belediye Başkanı Mustafa KÖLEOĞLU'nun Başkanlığında üyeler, İsmail BAŞAR, Ünal ABACIOĞLU, Hasan HOYRAZLI, Ayhan AYTEKİN, Celil DEMİRÖZ, Rabia DEMİR, Ali OKUR, Hasan DENİZ, Şefik DURDAŞ, Mehmet DURUKAN, Halil KARATAŞ, Taylan ATASOY, Mutlu BAYKARA, Esin TUMEN, Yanar KAYMAK, Erdal SAYIN ve Bayram AÇIKYÜREK'in iştirakleri ile toplandı. Batuhan Mutlu ENGİN, Kerem Kaya TURAN, Mehmet TOPRAK, Erhan DURDAŞ, Tuncay DALGIÇ, Mehmet ATICI, Faik İLTER, Mehmet Özgür ERKAN toplantıya katılmamıştır.

GÜNDEMİN 2. MADDESİ

05/01/2023 tarihli meclis toplantısında karara bağlanan ancak kararın hukuka aykırı olduğu gerekçesiyle Belediye Meclisine İade edilen Karşıyaka ve Beykonak Mahallesi Camkırıği Mevkii UİP değişikliğine ilişkin İmar Komisyonu Raporunun tekrar görüşülmesi.

Yazı İşleri Müdürlüğünün 24/01/2023 tarihli ve 17117 sayılı yazısında: " Belediye Meclisimizin 05/01/2023 tarihli toplantısında meclis gündeminin İlçemiz Karşıyaka ve Beykonak Mahallesi Camkırıği Mevkii UİP değişikliğine ilişkin İmar Komisyonu Raporu konulu 3. Maddesinin görüşülmesi sırasında toplantı başında 19 meclis üyesinin toplantıya katıldığı tespitliken, söz konusu madde görüşüldüğü sırada meclis Üyesi Tuncay DALGIÇ'ın meclis salonunu terk etmesi üzerine oylamaya 18 meclis üyesinin katıldığı, ancak bu durum sehven fark edilmeyerek tutumağa geçirilmediği için oylamada 10 kabul oyu arandığı, 9 kabul oyuunda kaldığı için gündem konusunun hukuka aykırı olarak reddedildiği gerekçesiyle 5393 Sayılı Belediye Kanununun 23. Maddesi gereğince Meclise İade edilen kararın yeniden görüşülmek üzere meclis gündemine alınmasını olurlarınıza arz ederim." denilmektedir.

Söz konusu komisyon raporunda, "İlçemiz Kumluca Karşıyaka ve Beykonak Mahallesi Camkırıği Mevkii 1/1000 ölçekli Uygulama İmar Planına yapılan 53 (elli üç) adet itiraz dilekçesi incelenmiştir. Mustafa ERSOY 01.11.2022 tarih ve 13939 sayılı, Bayram GÜZELER 31.10.2022 tarih ve 13888 sayılı, Serdar GÜZELER 01.11.2022 tarih ve 14038 sayılı, Hürri KARAMIKLI 01.11.2022 tarih ve 14037 sayılı, Şerife KARAKUŞ 01.11.2022 tarih ve 14036 sayılı, Turgay BALAMUR 01.11.2022 tarih ve 14035 sayılı, Nesli ÇAVUŞ 01.11.2022 tarih ve 14039 sayılı, Mestan ORKON 01.11.2022 tarih ve 14019 sayılı, Hatice UYSAL 01.11.2022 tarih ve 14020 sayılı, Durdali OKULU 01.11.2022 tarih ve 14034 sayılı, Macide KARAKUŞ 25.10.2022 tarih ve 13595 sayılı, Umri ÇİFTÇİ 24.10.2022 tarih ve 13551 sayılı, Hanife VEZNEÇİOKLU vekili İsa BİRCAN 02.11.2022 tarih ve 14074 sayılı, Merve Macide KARAKUŞ 25.10.2022 tarih ve 13596 sayılı, Emine KARAKUŞ 25.10.2022 tarih ve 13597 sayılı, Ayhan KARAKUŞ 25.10.2022 tarih ve 13598 sayılı, İsmet KARAKUŞ 25.10.2022 tarih ve 13599 sayılı, Fatma KARAKUŞ 25.10.2022 tarih ve 13600 sayılı, Halis TOPUZ 27.10.2022 tarih ve 13816 sayılı, Halis TOPUZ 27.10.2022 tarih ve 13817 sayılı, Cengiz TOPUZ 27.10.2022 tarih ve 13818 sayılı, Muhammet KARAKUŞ 26.10.2022 tarih ve 13679 sayılı, Ahmet KARAKUŞ 31.10.2022 tarih ve 13845 sayılı, Abdülkadir KORKMAZ 03.11.2022 tarih ve 14239 sayılı, Şerife KUSTUR 03.11.2022 tarih ve 14197 sayılı, İsmail KARAKUŞ 03.11.2022 tarih ve 14232 sayılı, İsmail KARAKUŞ 03.11.2022 tarih ve 14233 sayılı, Ayşe KARAKUŞ 03.11.2022 tarih ve 14234 sayılı, Gökhan KUSTUR 03.11.2022 tarih ve 14196 sayılı, Feride BALAMUR 03.11.2022 tarih ve 14195



YAZI İŞLERİ MÜDÜRLÜĞÜ
MECLİS KARARI FORMU

Doküman No : 04.F.16
Revizyon No : 00
Revizyon Tarihi :
Yayın Tarihi : 12.06.2007
Sayfa No : 1/1

sayılı, Macide KÜSTÜR-Cenk KÜSTÜR-Hanide KÜSTÜR 03.11.2022 tarih ve 14194 sayılı, Sabri DURDAŞ 01.11.2022 tarih ve 14045 sayılı, Bilal KARATAŞ 01.11.2022 tarih ve 14031 sayılı, Süleyman KARATAŞ 01.11.2022 tarih ve 14029 sayılı, Cemile ÖZER 01.11.2022 tarih ve 14021 sayılı, Hanife KARAKUŞ 31.10.2022 tarih ve 13853 sayılı, Şerif DURMUŞ 31.10.2022 tarih ve 13843 sayılı, Şerif DURMUŞ 31.10.2022 tarih ve 13842 sayılı, Şerif DURMUŞ 31.10.2022 tarih ve 13844 sayılı, Hanife KARAKUŞ 31.10.2022 tarih ve 13849 sayılı, Ahmet KARAKUŞ 31.10.2022 tarih ve 13847, Ahmet KARAKUŞ 31.10.2022 tarih ve 13846, İbrahim KARATAŞ 02.11.2022 tarih ve 14139, Ömer KÜSTÜR 01.11.2022 tarih ve 13941 sayılı, Ahmet KÜSTÜR 01.11.2022 tarih ve 13940 sayılı, Mehmet DURDAŞ 01.11.2022 tarih ve 14046 sayılı, Hayva YAVUZ 01.11.2022 tarih ve 14042 sayılı, İhan GÜZELLER 01.11.2022 tarih ve 14040 sayılı, Umit HACİMUSAOĞLU 02.11.2022 tarih ve 14119 sayılı, Erdoğan GÜZEL 02.11.2022 tarih ve 14109 sayılı, Cihan GÜZELLER 02.11.2022 tarih ve 14108 sayılı, Alacaldin ERKAN 01.11.2022 tarih ve 13942 sayılı, Cevide GÜRKAN - Cahide BİÇAKCI - Mehmet Cahit GÜRKAN - Mustafa Cevat GÜRKAN 02.11.2022 tarih ve 14171 sayılı itirazların reddine karar verilmiştir.

Yapılan değerlendirmede; Karşıyaka ve Beykonak Mahallesi Camkırıği Mevkii 1/1000 ölçekli Uygulama İmar Planı Değişikliği Tadilatına yapılan itirazların reddine karar verilmiş olup bahse konu plan, 3194 sayılı İmar Kanunu Yönetmelikler doğrultusunda uygun hazırlandığı ve çalışmaların tamamlandığı belirlenmiş olup, hazırlanan 1/1000 ölçekli Uygulama İmar Planında yer alan imar planı teklifinin komisyonumuzca uygun olduğu görüşüne varılmıştır." Denilmektedir.

Konunun meclisimizce yapılan değerlendirmesinde, Karşıyaka ve Beykonak Mahallesi Camkırıği Mevkii 1/1000 ölçekli Uygulama İmar Planı Değişikliği Tadilatına yapılan itirazların reddedilmesine, hazırlanan 1/1000 ölçekli Uygulama İmar Planında yer alan imar planı teklifinin komisyon raporu doğrultusunda onaylanmasına, Antalya Büyükşehir Belediyesine gönderilmesine, Büyükşehir Belediyesince onaylandıktan sonra askıya çıkarılmasına, meclisimizce mevcudun oy çokluğu ile karar verildi.

(Ret Oylar: Şefik DURDAŞ, Mehmet DURUKAN, Halil KARATAŞ, Taylan ATASOY, Mutlu BAYKARA, Yanar KAYMAK, Esin TÜMEN, Erdal SAYIN, Bayram AÇIKYÜREK, Ali OKUR)


Mustafa KÖLEOĞLU
Belediye Başkanı

Rabia DEMİR
Meclis Kâfibi



Ayhan AYTEKİN
Meclis Kâfibi



KUMLUCA BELEDİYESİ BAŞKANLIĞINA

İLGİLİ : Abdilkadir KORKMAZ-

KONU : Talebimin sunulmasından ibarettir.

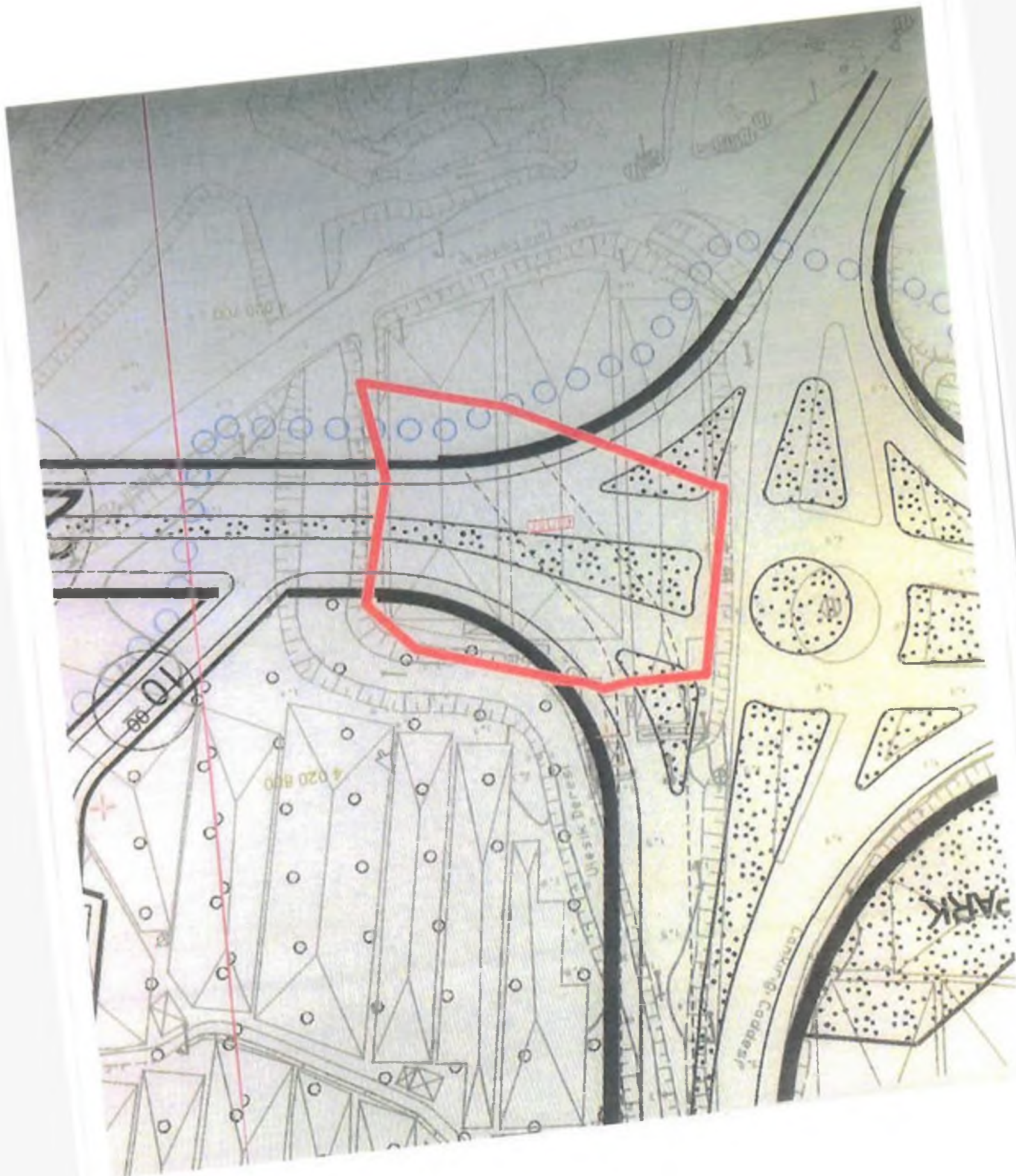
TALEP KONUSU

TAŞINMAZ : Antalya ili, Kumluca ilçesi, Karşıyaka mahallesi, 64 ada, 187
parsel numaralı taşınmaz

AÇIKLAMALAR :

Yukarıda bilgileri verili Antalya ili, Kumluca ilçesi, Karşıyaka mahallesi, 64
ada, 187 parsel numaralı taşınmazın hissedarı olarak bulunmaktayım. Bahse konu taşınmaz
tamamen yol içinde kalmış olup imar uygulamalarında kaybımızın giderilmesi için gereğinin
yapılmasını saygıyla arz ve talep ederim. 03.11.2022

Hissedar
Abdilkadir KORKMAZ



KUMLUCA BELEDİYE BAŞKANLIĞI'NA
(Plan ve Proje Müdürlüğü)

Antalya İli, Kumluca İlçesi, Beykonak/Karşıyaka Mahallesi, Camkırıği mevkiinde kain
64... ada 38... parsel numaralı taşınmazın hissedarıyım/malikiyim

Kumluca Belediye Meclisinin 01.09.2022 tarihli ve 80 sayılı kararı ile uygun bulunan Karşıyaka ve Beykonak Mahallesi Camkırıği(Camikırıği) Mevkii 1/1000 ölçekli Uygulama İmar Planı Revizyonu (PİN:UIP-07706242), Antalya Büyükşehir Belediye Meclisinin 16.09.2022 tarihli ve 867 sayılı meclis kararı ile onaylanarak, 04.10.2022-03.11.2022 tarihleri arasında askıya çıkarılmıştır.

Karşıyaka ve Beykonak Mahallesi Camkırıği(Camikırıği) Mevkii 1/1000 ölçekli Uygulama İmar Planı Revizyonu ile Camkırıği(Camikırıği) yol güzergahı boyunca doğu-batı eksenli uzanan, yıllardır narenciye bahçeleri ve seralarla kaplı 1. sınıf sulu tarım arazilerinin, "konut alanı" ile "kentsel ve bölgesel sosyal alt yapı alanı" olarak planlanmasının değerli tarım topraklarının kaybına yol açacağı, ard bölgesindeki diğer tarımsal topraklarla bütünlüğü ortadan kaldırarak tarımsal toprakların niteliğini bozacağı, bölge halkının tek geçim kaynağı olan tarımsal faaliyetleri ortadan kaldırarak, bireysel ve toplumsal gelir kaybına sebep olacağı açıktır.

Bu nedenlerle, adıma kayıtlı söz konusu taşınmazın tarımsal arazi niteliğinin korunması, şehircilik ilkeleri, planlama esasları ve kamu yararına aykırı bu planın yeniden gözden geçirilerek iptal edilmesi hususunda gereğinin yapılmasını arz ederim.

31.10/2022

Ad Soyad

İmza

Ahmet Karakus



KUMLUCA BELEDİYE BAŞKANLIĞI'NA
(Plan ve Proje Müdürlüğü)

Antalya İli, Kumluca İlçesi, Beykonak/Karşıyaka Mahallesi, Camkırıği mevkiinde kain
263... ada ...18... parsel numaralı taşınmazın hissedarıyım/malikiyim

Kumluca Belediye Meclisinin 01.09.2022 tarihli ve 80 sayılı kararı ile uygun bulunan Karşıyaka ve Beykonak Mahallesi Camkırıği(Camıkırıği) Mevkii 1/1000 ölçekli Uygulama İmar Planı Revizyonu (PİN:UİP-07706242), Antalya Büyükşehir Belediye Meclisinin 16.09.2022 tarihli ve 867 sayılı meclis kararı ile onaylanarak, 04.10.2022-03.11.2022 tarihleri arasında askıya çıkarılmıştır.

Karşıyaka ve Beykonak Mahallesi Camkırıği(Camıkırıği) Mevkii 1/1000 ölçekli Uygulama İmar Planı Revizyonu ile Camkırıği(Camıkırıği) yol güzergahı boyunca doğu-batı eksenli uzanan, yıllardır narenciye bahçeleri ve seralarla kaplı 1. sınıf sulu tarım arazilerinin, "konut alanı" ile "kentsel ve bölgesel sosyal alt yapı alanı" olarak planlanmasının değerli tarım topraklarının kaybına yol açacağı, ard bölgesindeki diğer tarımsal topraklarla bütünlüğü ortadan kaldırarak tarımsal toprakların niteliğini bozacağı, bölge halkının tek geçim kaynağı olan tarımsal faaliyetleri ortadan kaldırarak, bireysel ve toplumsal gelir kaybına sebep olacağı açıktır.

Bu nedenlerle, adıma kayıtlı soz konusu taşınmazın tarımsal arazi niteliğinin korunması, şehircilik ilkeleri, planlama esasları ve kamu yararına aykırı bu planın yeniden gözden geçirilerek iptal edilmesi hususunda gereğinin yapılmasını arz ederim.

31.10/2022

Ad Soyad

İmza

Ahmet Karakus



KUMLUCA BELEDİYE BAŞKANLIĞI'NA

(Plan ve Proje Müdürlüğü)

Antalya İli, Kumluca İlçesi, Beykonak/Karşıyaka Mahallesi, Camkırıği mevkiinde kain
263 ada ...) ... parsel numaralı taşınmazın hissedarıyım/malikiyim.

Kumluca Belediye Meclisinin 01.09.2022 tarihli ve 80 sayılı kararı ile uygun bulunan Karşıyaka ve Beykonak Mahallesi Camkırıği(Camıkırıği) Mevkii 1/1000 ölçekli Uygulama İmar Planı Revizyonu (PİN:UIP-07706242), Antalya Büyükşehir Belediye Meclisinin 16.09.2022 tarihli ve 867 sayılı meclis kararı ile onaylanarak, 04.10.2022-03.11.2022 tarihleri arasında askıya çıkarılmıştır.

Karşıyaka ve Beykonak Mahallesi Camkırıği(Camıkırıği) Mevkii 1/1000 ölçekli Uygulama İmar Planı Revizyonu ile Camkırıği(Camıkırıği) yol güzergahı boyunca doğu-batı eksenli uzanan, yıllardır narenciye bahçeleri ve seralarla kaplı 1. sınıf sulu tarım arazilerinin, "konut alanı" ile "kentsel ve bölgesel sosyal alt yapı alanı" olarak planlanmasının değerli tarım topraklarının kaybına yol açacağı, ard bölgesindeki diğer tarımsal topraklarla bütünlüğü ortadan kaldırarak tarımsal toprakların niteliğini bozacağı, bölge halkının tek geçim kaynağı olan tarımsal faaliyetleri ortadan kaldırarak, bireysel ve toplumsal gelir kaybına sebep olacağı açıktır.

Bu nedenlerle, adıma kayıtlı soz konusu taşınmazın tarımsal arazi niteliğinin korunması, şehircilik ilkeleri, planlama esasları ve kamu yararına aykırı bu planın yeniden gözden geçirilerek iptal edilmesi hususunda gereğinin yapılmasını arz ederim.

31.10/2022

Ad Soyad

İmza

Ahmet Karabag


KUMLUCA BELEDİYE BAŞKANLIĞI'NA
(Plan ve Proje Müdürlüğü)

Antalya İli, Kumluca İlçesi, Beykonak/Karşıyaka Mahallesi, Camkırığı mevkiinde kain
..... ada parsel numaralı taşınmazın hissedarıyım/malikiyim.

Kumluca Belediye Meclisinin 01.09.2022 tarihli ve 80 sayılı kararı ile uygun bulunan Karşıyaka ve Beykonak Mahallesi Camkırığı(Camikırığı) Mevkii 1/1000 ölçekli Uygulama İmar Planı Revizyonu (PİN:UİP-07706242), Antalya Büyükşehir Belediye Meclisinin 16.09.2022 tarihli ve 867 sayılı meclis kararı ile onaylanarak, 04.10.2022-03.11.2022 tarihleri arasında askıya çıkarılmıştır.

Karşıyaka ve Beykonak Mahallesi Camkırığı(Camikırığı) Mevkii 1/1000 ölçekli Uygulama İmar Planı Revizyonu ile Camkırığı(Camikırığı) yol güzergahı boyunca doğu-batı eksenli uzanan, yıllardır narenciye bahçeleri ve seralarla kaplı 1. sınıf sulu tarım arazilerinin, "konut alanı" ile "kentsel ve bölgesel sosyal alt yapı alanı" olarak planlanmasının değerli tarım topraklarının kaybına yol açacağı, ard bölgesindeki diğer tarımsal topraklarla bütünlüğü ortadan kaldırarak tarımsal toprakların niteliğini bozacağı, bölge halkının tek geçim kaynağı olan tarımsal faaliyetleri ortadan kaldırarak, bireysel ve toplumsal gelir kaybına sebep olacağı açıktır.

Bu nedenlerle, adıma kayıtlı söz konusu taşınmazın tarımsal arazi niteliğinin korunması, şehircilik ilkeleri, planlama esasları ve kamu yararına aykırı bu planın yeniden gözden geçirilerek iptal edilmesi hususunda gereğinin yapılmasını arz ederim.

04/11/2022

Ad Soyad

İmza

Ahmet KISTUR
AK

- 1) 60 Adet 7 parsel
- 2) 62 Adet 1 parsel
- 3) 62 Adet 21 parsel

KUMLUCA BELEDİYE BAŞKANLIĞI'NA
(Plan ve Proje Müdürlüğü)

Antalya İli, Kumluca İlçesi, Beykonak/Karşıyaka Mahallesi, Camkırığı mevkiinde kain
64 ada 7 parsel numaralı taşınmazın hissedarıym/malikiyim.

Kumluca Belediye Meclisinin 01.09.2022 tarihli ve 80 sayılı kararı ile uygun bulunan Karşıyaka ve Beykonak Mahallesi Camkırığı(Camikırığı) Mevkii 1/1000 ölçekli Uygulama İmar Planı Revizyonu (PIN.UIP-07706242), Antalya Büyükşehir Belediye Meclisinin 16.09.2022 tarihli ve 867 sayılı meclis kararı ile onaylanarak, 04.10.2022-03.11.2022 tarihleri arasında askıya çıkarılmıştır.

Karşıyaka ve Beykonak Mahallesi Camkırığı(Camikırığı) Mevkii 1/1000 ölçekli Uygulama İmar Planı Revizyonu ile Camkırığı(Camikırığı) yol güzergahı boyunca doğu-batı eksenli uzanan, yıllardır narenciye bahçeleri ve seralarla kaplı 1. sınıf sulu tarım arazilerinin, "konut alanı" ile "kentsel ve bölgesel sosyal alt yapı alanı" olarak planlanmasının değerli tarım topraklarının kaybına yol açacağı, ard bölgesindeki diğer tarımsal topraklarla bütünlüğü ortadan kaldırarak tarımsal toprakların niteliğini bozacağı, bölge halkının tek geçim kaynağı olan tarımsal faaliyetleri ortadan kaldırarak, bireysel ve toplumsal gelir kaybına sebep olacağı açıktır.

Bu nedenlerle; adıma kayıtlı söz konusu taşınmazın tarımsal arazi niteliğinin korunması, şehircilik ilkeleri, planlama esasları ve kamu yararına aykırı bu planın yeniden gözden geçirilerek iptal edilmesi hususunda gereğinin yapılmasını arz ederim.

01.11.2022

~~16.11.2022~~

Ad Soyad

İmza

ALAADDİN ERKAN



KUMLUCA BELEDİYE BAŞKANLIĞI'NA
(Plan ve Proje Müdürlüğü)

Antalya İli, Kumluca İlçesi, Beykonak/Karşıyaka Mahallesi, Camkırığı mevkiinde kain
...64... ada ...37... parsel numaralı taşınmazın hissedarıyım/malikiyim.
263 ada 18

Kumluca Belediye Meclisinin 01.09.2022 tarihli ve 80 sayılı kararı ile uygun bulunan Karşıyaka ve Beykonak Mahallesi Camkırığı(Camıkırığı) Mevkii 1/1000 ölçekli Uygulama İmar Planı Revizyonu (PİN:UİP-07706242), Antalya Büyükşehir Belediye Meclisinin 16.09.2022 tarihli ve 867 sayılı meclis kararı ile onaylanarak, 04.10.2022-03.11.2022 tarihleri arasında askıya çıkarılmıştır.

Karşıyaka ve Beykonak Mahallesi Camkırığı(Camıkırığı) Mevkii 1/1000 ölçekli Uygulama İmar Planı Revizyonu ile Camkırığı(Camıkırığı) yol güzergahı boyunca doğu-batı eksenli uzanan, yıllardır narenciye bahçeleri ve seralarla kaplı I. sınıf sulu tarım arazilerinin, "konut alanı" ile "kentsel ve bölgesel sosyal alt yapı alanı" olarak planlanmasının değerli tarım topraklarının kaybına yol açacağı, ard bölgesindeki diğer tarımsal topraklarla bütünlüğü ortadan kaldırarak tarımsal toprakların niteliğini bozacağı, bölge halkının tek geçim kaynağı olan tarımsal faaliyetleri ortadan kaldırarak, bireysel ve toplumsal gelir kaybına sebep olacağı açıktır.


Bu nedenlerle, adıma kayıtlı söz konusu taşınmazın tarımsal arazi niteliğinin korunması, şehircilik ilkeleri, planlama esasları ve kamu yararına aykırı bu planın yeniden gözden geçirilerek iptal edilmesi hususunda gereğinin yapılmasını arz ederim.

25.10.2022

Ad Soyad

İmza

Ayhan KARAKUŞ



KUMLUCA BELEDİYE BAŞKANLIĞI'NA
(Plan ve Proje Müdürlüğü)

Antalya İli, Kumluca İlçesi, Beykonak/Karşıyaka Mahallesi, Camkırıği mevkiinde kain
64... ada ...37... parsel numaralı taşınmazın hissedarıyım/malikiyim.

Kumluca Belediye Meclisinin 01.09.2022 tarihli ve 80 sayılı kararı ile uygun bulunan Karşıyaka ve Beykonak Mahallesi Camkırıği(Camıkırıği) Mevkii 1/1000 ölçekli Uygulama İmar Planı Revizyonu (PİN:UİP-07706242), Antalya Büyükşehir Belediye Meclisinin 16.09.2022 tarihli ve 867 sayılı meclis kararı ile onaylanarak, 04.10.2022-03.11.2022 tarihleri arasında askıya çıkarılmıştır.

Karşıyaka ve Beykonak Mahallesi Camkırıği(Camıkırıği) Mevkii 1/1000 ölçekli Uygulama İmar Planı Revizyonu ile Camkırıği(Camıkırıği) yol güzergahı boyunca doğu-batı eksenli uzanan, yıllardır narenciye bahçeleri ve seralarla kaplı 1. sınıf sulu tarım arazilerinin, "konut alanı" ile "kentsel ve bölgesel sosyal alt yapı alanı" olarak planlanmasının değerli tarım topraklarının kaybına yol açacağı, ard bölgesindeki diğer tarımsal topraklarla bütünlüğü ortadan kaldırarak tarımsal toprakların niteliğini bozacağı, bölge halkının tek geçim kaynağı olan tarımsal faaliyetleri ortadan kaldırarak, bireysel ve toplumsal gelir kaybına sebep olacağı açıktır.

Bu nedenlerle; adıma kayıtlı söz konusu taşınmazın tarımsal arazi niteliğinin korunması, şehircilik ilkeleri, planlama esasları ve kamu yararına aykırı bu planın yeniden gözden geçirilerek iptal edilmesi hususunda gereğinin yapılmasını arz ederim.

03/11/2022

Ad Soyad

İmza

Ayşe KARAKUŞ

A.

Belediye Başkanlığına
KUMLUCA

Kum mahallesinde Cami kırıpı mevkisinde
ikamet etmekteyim. Belediyenizin bu mevkide
imar çalışması yaptığını duyduğumu aldım.
İkamet ettiğimiz alanda arazilerinizin tarım
alanı olarak kalmasını talep ediyorum.

31.10.2022

BUS

KUMLUCA BELEDİYE BAŞKANLIĞINA

(Plan ve Proje Müdürlüğü)

Antalya ili, Kumluca İlçesi, Beğlerlik / Kızıyaka Mahallesi, Camiiköyü mevkiinde
kain 64 ada 20 parsel numaralı taşınmazın hissedarlığını/mülkiyetini.

Kumluca Belediyesi'nin 01.03.2022 tarihli ve 80 sayılı kararı ile usul-
bulunan Kızıyaka ve Beğlerlik Mahallesi Camiiköyü Mevki 1/1000 ölçekli
Uygulama İmar Planı Revizyonu (PİM:01P-0770624L), Antalya Büyükşehir Belediye
Meclisi'nin 16.03.2022 tarihli ve 801 sayılı meclis kararı ile onaylanarak, 01.10.2022-
03.11.2022 tarihleri arasında askıya çıkarılmıştır.

Kızıyaka ve Beğlerlik Mahallesi Camiiköyü mevki 1/1000 ölçekli Uygulama
İmar Planı Revizyonu ile camiiköyü yerleşim alanı boyunca doğu-batı
eksenli uzanan yolların neresine-ye bahçeleri ve seralarında kaplı 1. sınıf sulu tarım
alanlarının "kenar alanı" ile "kentsel ve kırsal sosyal alt yapı alanı" olarak plan-
lanmasının değişik tarım faaliyetlerinin kaybolma riski taşıdığı, ard bahçelerdeki diğer
tarımsal faaliyetlerle kültürel mirasın kaybolma riskini taşıdığı, tarımsal faaliyetlerin
kaybolması, bölge halkının tek gelir kaynağı olan tarımsal faaliyetleri etkileyecek
kaybolma, kırsal ve kırsal sosyal gelir kaynağı siber olacağıdır.

Bu nedenlerle; adına ilgili sulu tarım alanlarının tarımsal alan niteliği-
nin korunması, sulu tarım alanları, planlanan yapıları ve tarım alanlarının askıya alın-
ma sürecinde gerekli çalışmaların yapılması hususunda Başkanın görevlendirilmesini
ederim.

01.11.2022


Bilal KARAS

KUMLUCA BELEDİYE BAŞKANLIĞINA

02 Kasım 2022

İTİRAZ EDEN : 1- CAVIDE GÜRKAN,
2- CAHİDE BIÇAKCI, 1
3- MEHMET CAHİT GÜRKAN, 1
4- MUSTAFA CEVAT GÜRKAN,

VEKİLİ : Av. Ali Kutay GÜLEÇ

KONU : 04.10.2022 – 03.11.2022 tarihleri arasında askıya çıkan Antalya ili, Kumluca İlçesi, Karşıyaka ve Beykonak Mah. Camikırığı Anayol Güzergahına ait Antalya Büyükşehir Belediyesi Meclisinin 1/1000 Ölçekli Uygulama İmar Planı: 16.09.2022 tarih ve 867 sayılı Belediye Meclis kararı ile Kumluca Belediye Meclisinin 1/1000 Ölçekli Uygulama İmar Planı 01.09.2022 tarih ve 80 sayılı Belediye Meclis kararınca askıya çıkarılan Karşıyaka ve Beykonak Mahalleleri Camikırığı Mevkii Anayol Güzergahı sınırları içerisinde bulunan 1/1000 ölçekli Uygulama İmar Planı Revizyonu değişikliği/tadilatı ve Plan Açıklama Raporuna itirazlarımız

ACIKLAMALAR:

1-) Müvekkiller yukarıda bilgileri yazılı Uygulama İmar Planı Revizyonu değişikliği/tadilatı kapsamındaki Antalya İli, Kumluca İlçesi, Karşıyaka Mah. Camikırığı Mevkii, 62 Ada, 16 Parsel, 64 Ada 23 ve 104 Parsel numaralı taşınmazlarda tapu ile maliktir.

2-) Yukarıda bilgileri yazılı Uygulama İmar Planı Revizyonu değişikliği/tadilatı müvekkillerin mülkiyet hakkını zedelemektedir. Daha önce yapılmış olan plan Antalya 1. İdare Mahkemesi 2005/48 esas ve 2005/376 sayılı kararı ile iptal edilmiş ve bu karar Danıştay 6. Dairesinin 2005/5428 esas ve 2005/6374 sayılı kararı ile onanmıştır. Bu davalarda yer alan itiraz nedenlerini yineleriz.

3-)Mezkur plan müvekkillerin mülkiyet hakkını kısıtlamakta, yetki şekil sehpe konu ve maksat yönlerinden hukuka aykırıdır.

Müvekkillerin zaiyatı kanunca kabul edilenden fazla olmuştur.

4-)İlgili taşınmazlar 1. Sınıf tarım arazisi olup, üzerinde yıllardır narenciye üretimi ve sera tarımı yapılmaktadır. Bugüne kadar olan tüm planlarda tarımsal karakteri korunacak alan olarak ayrılmıştır. Mezkur planın kapsadığı alanlar üzerinde tarımsal amaçlı yapılar: toprak koruma ve sulamaya yönelik altyapı tesisleri bulunmaktadır. Nitekim Kumluca Deniz Fide Tar. İnş. Taah. Tic. ve San İ.t.d. Şti., Nacake Tarım İnş. Taah. San. ve Tic. Ltd. Şti. ve Kumsal Fide Tohumculuk Tar. İnş. Gıda Oto. İth. İhr. San. Tic. Ltd. Şti. gibi şirket mezkûr arazilerde fidecilik, tohumculuk ve yaş sebze meyve üretimi yapmaktadır. Kanunca korunması gereken tarım arazilerinin imara açılması Kanuna ve usule aykırı olmuştur. Alüvyonlu bir ovanın imara açılmaması gerekir.

5-) İmar planı ve değişiklikleri eşitlik, kamu yararı, şehircilik, tarım ve plan gereklerini gözetmemiştir. Hukuka uygun bir imar planı, her ne kadar bu değiştirme ya da kaldırmanın etkileri geleceğe yönelik olacaksa da hiçbir gerekçe yokken ya da makul bir neden gösterilmeksizin kaldırılmamalı, değiştirilmemelidir. Nitekim, Antalya 1. İdare Mahkemesi de ilgili kararında bu hususu "ancak koşulların zorunlu kıldığı hallerde ve zamanlarda yasalarda öngörülen yöntemlere uygun olarak değiştirilebilir" şeklinde izah etmiştir. Buna göre hukuka aykırı imar planları, yalnızca yasada gösterilen esas ve usule ilişkin şartlar gerçekleşmiş ise değiştirilebilir ya da kaldırılabilir. Ancak bu değişiklikler sırasında Hukuk Devletinin gereklerinden olan "kazanılmış haklara saygı ilkesi" gereğince, kazanılmış hakların özellikle dikkate alınması gerekir. Davaya konu müvekkillere ait taşınmaz hakkındaki imar planı değişikliğinin dayanağı bulunmamakta ve bu değişikliğin zorunlu olduğuna dair herhangi bir gerekçe müvekkillere sunulmamaktadır. Ayrıca dava konusu imar değişikliği uygulandığı takdirde, müvekkillerin mülkiyet hakkı ihlal edilmiş olacaktır. Bu bakımdan imar planının hukuka aykırı olması ve davacı müvekkillerin kazanılmış haklarının zayıf olmasına neden olması gerekçesiyle İPTALİ gerekmektedir.

İlgili plan toplumsal bir ihtiyacı gözetmekten çok, yeni rant alanları yaratmayı hedeflemektedir. Bölgenin ve bölgemizin ülkemize sağladığı gıda üretimi düşürülmekte ve planın uygulanması halinde kamu büyük bir zarara uğrayacaktır. Bölgenin imara açılması Kumluca'nın ekonomisine dolayısıyla geleceğine ağır yönelik çok ciddi tehlike oluşturacaktır.

5-) Mezkur plan üst ve alt ölçekli planlarla, Tarım Arazilerinin Korunması, Kullanılması ve Planlanmasına Dair Yönetmelik ve mevzuata uyarlılık göstermemektedir.

6-) Askıya çıkış tutanağında askı konusunun özeti olarak yer alan Plan Açıklama Raporu askıya çıkarılmamıştır. Bu husus tarafımızca fotoğraflanmıştır.

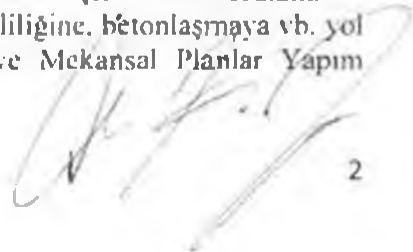
7-) Söz konusu plan için alınması gerekli kurumların uygun görüşü de bulunmamaktadır. Kurum görüşlerinin alınması planlamanın ana ilkelerinden olup eksikliği plan iptalini gerektiren büyük bir yasa ve yönetmelik ihlalidir.

8-) Bölgenin korunması gereken tarım arazileri dışında mesken -ticaret alanı bulunmasına rağmen, planın 1. sınıf tarım arazine yapılmasına hukuka aykırı olmuştur. Nitekim, bu alanlarda planda belirtilen ticari-konut alanlarına yetecek kadar altyapı hizmeti bulunmamaktadır. Plan ağır altyapı hizmetleri gerektirmektedir.

9-) 1/1000 Uygulama İmar Planı tadilatları ile yapılan uygulamalar neticesinde plan çalışmasının bütünlüğü bozularak sosyal ve donatı dengeleri ortadan kaldırılmaktadır. Düzenlenen alan içinde dengesiz yapılaşma haklarına neden olmakta ve belli fonksiyonların belli alanlarda kümelenmesi sorununu ortaya çıkararak donatı ve yerleşme dengesini bozmaktadır.

10-) Hem itiraz konusu planda hem de alt ve üst ölçekli planlarda yer alan nüfus projeksiyonları gerçeklikle bağdaşmamaktadır. Bu geçerli olmayan nüfus planlamaları ile tarihi ve doğal güzelliğe sahip ilçemizin dokusu bozulmaktadır.

11-) Söz konusu plan ile önerilen ticari-konut alanlarının bölge açısından olumsuz dönüşümlere neden olacağı, doğan ve kültürel yapı üzerinde baskı oluşturularak korunmasını güçleştireceği, kaynakların taşıma kapasitesini aşacağı, çevre kirliliğine, betonlaşmaya vb. yol açacağı, neticen mezkur planın; 3194 sayılı İmar Kanunu ve Mekansal Planlar Yapım



2

Yönetmeliđi, şehircilik ilkeleri, planlama esasları, planlama teknikleri ve kamu yararı açısından uygun olmadığı anlaşılmaktadır. Benzer yönde bir karar; Antalya 2. İdare Mahkemesinin 2019/980 E. ve 2020/156 sayılı kararı

NETİCE VE TALEP :

1. 04.10.2022 – 03.11.2022 tarihleri arasında askıya çıkan Antalya ili, Kumluca İlçesi, Karşıyaka ve Beykonak Mah. Camikırıđı Anayol Güzergahına ait Antalya Büyükşehir Belediyesi Meclisinin 1/1000 Ölçekli Uygulama İmar Planı; 16.09.2022 tarih ve 867 sayılı Belediye Meclis kararı ile Kumluca Belediye Meclisinin 1/1000 Ölçekli Uygulama İmar Planı 01.09.2022 tarih ve 80 sayılı Belediye Meclis kararınca askıya çıkarılan Karşıyaka ve Beykonak Mahalleleri Camikırıđı Mevkii Anayol Güzergahı sınırları içerisinde bulunan 1/1000 ölçekli Uygulama İmar Planı Revizyonu deđişikliđi/tadilatı ve Plan Açıklama Raporunun iptalini.
2. Mümkün olmaz ise, müvekkillerimiz adına adına tescilli taşınmazlarla ilgili kısımlarının tekrar deđerlendirilerek bu kısımların iptalini.
3. Mümkün olmaz ise, yukarıda açıkladıđımız hususlara uygun hale getirilmesini saygılarımızla bilvevale arz ve talep ederiz. 02.11.2022

Av. Ali Kutay GÜLEÇ

Eki;
Tapu örnekleri
Onaylı vekaletname

KUMLUCA BELEDİYE BAŞKANLIĞINA

(Plan ve Proje Müdürlüğü)

Antalya İli, Kumluca İlçesi, Beykonak/Karşıyaka Mahallesi, Camkırıği mevkiinde kain
..... ada parsel numaralı taşınmazın hissedarıyım/malikiyim. (Aşağıda yazılı)

Kumluca Belediye Meclisinin 01.09.2022 tarihli ve 80 sayılı kararı ile uygun bulunan Karşıyaka ve Beykonak Mahallesi Camkırıği(Camıkırıği) Mevkii 1/1000 ölçekli Uygulama İmar Planı Revizyonu (PİN:UİP-07706242), Antalya Büyükşehir Belediye Meclisinin 16.09.2022 tarihli ve 867 sayılı meclis kararı ile onaylanarak, 04.10.2022-03.11.2022 tarihleri arasında askıya çıkarılmıştır.

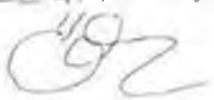
Karşıyaka ve Beykonak Mahallesi Camkırıği(Camıkırıği) Mevkii 1/1000 ölçekli Uygulama İmar Planı Revizyonu ile Camkırıği(Camıkırıği) yol güzergahı boyunca doğu-batı eksenli uzanan, yıllardır narenciye bahçeleri ve seralarla kaplı 1. sınıf sulu tarım arazilerinin, "konut alanı" ile "kentsel ve bölgesel sosyal alt yapı alanı" olarak planlanmasının değerli tarım topraklarının kaybına yol açacağı, ard bölgesindeki diğer tarımsal topraklarla bütünlüğü ortadan kaldırarak tarımsal toprakların niteliğini bozacağı, bölge halkının tek geçim kaynağı olan tarımsal faaliyetleri ortadan kaldırarak, bireysel ve toplumsal gelir kaybına sebep olacağı açıktır.

Bu nedenlerle, adıma kayıtlı soz konusu taşınmazın tarımsal arazi niteliğinin korunması, şehircilik ilkeleri, planlama esasları ve kamu yararına aykırı bu planın yeniden gözden geçirilerek iptal edilmesi hususunda gereğinin yapılmasını arz ederim.

1.11/2022

Ad Soyad

İmza

Cemile Özer


Karşıyaka
63 Ada 4 Parsel
63 Ada 12 Parsel
64 Ada 3 Parsel

KUMLUCA BELEDİYE BAŞKANLIĞI'NA
(Plan ve Proje Müdürlüğü)

Antalya İli, Kumluca İlçesi, Beykonak/Karşıyaka Mahallesi, Camkırıği mevkiinde kain
263... ada ...41... parsel numaralı taşınmazın hissedarıyım/malikiyim.

Kumluca Belediye Meclisinin 01.09.2022 tarihli ve 80 sayılı kararı ile uygun bulunan Karşıyaka ve Beykonak Mahallesi Camkırıği(Camıkırıği) Mevkii 1/1000 ölçekli Uygulama İmar Planı Revizyonu (PİN:UİP-07706242), Antalya Büyükşehir Belediye Meclisinin 16.09.2022 tarihli ve 867 sayılı meclis kararı ile onaylanarak, 04.10.2022-03.11.2022 tarihleri arasında askıya çıkarılmıştır.

Karşıyaka ve Beykonak Mahallesi Camkırıği(Camıkırıği) Mevkii 1/1000 ölçekli Uygulama İmar Planı Revizyonu ile Camkırıği(Camıkırıği) yol güzergahı boyunca doğu-batı eksenli uzanan, yıllardır narenciye bahçeleri ve seralarla kaplı 1. sınıf sulu tarım arazilerinin, "konut alanı" ile "kentsel ve bölgesel sosyal alt yapı alanı" olarak planlanmasının değerli tarım topraklarının kaybına yol açacağı, ard bölgesindeki diğer tarımsal topraklarla bütünlüğü ortadan kaldırarak tarımsal toprakların niteliğini bozacağı, bölge halkının tek geçim kaynağı olan tarımsal faaliyetleri ortadan kaldırarak, bireysel ve toplumsal gelir kaybına sebep olacağı açıktır.

Bu nedenlerle, adıma kayıtlı söz konusu taşınmazın tarımsal arazi niteliğinin korunması, şehircilik ilkeleri, planlama esasları ve kamu yararına aykırı bu planın yeniden gözden geçirilerek iptal edilmesi hususunda gereğinin yapılmasını arz ederim.

31.10/2022
Ad Soyad
İmza

Can. 2. 701202

KUMLUCA BELEDİYE BAŞKANLIĞI'NA

(Plan ve Proje Müdürlüğü)

Antalya İli, Kumluca İlçesi, Beykonak/Karşıyaka Mahallesi, Camkırığı mevkiinde kain
...54... ada ...22... parsel numaralı taşınmazın hissedarıyım/malikiyim.

Kumluca Belediye Meclisinin 01.09.2022 tarihli ve 80 sayılı kararı ile uygun bulunan
Karşıyaka ve Beykonak Mahallesi Camkırığı(Camıkırığı) Mevkii 1/1000 ölçekli Uygulama İmar
Planı Revizyonu (PİN:UİP-07706242), Antalya Büyükşehir Belediye Meclisinin 16.09.2022
tarihli ve 867 sayılı meclis kararı ile onaylanarak, 04.10.2022-03.11.2022 tarihleri arasında
askıya çıkarılmıştır.

Karşıyaka ve Beykonak Mahallesi Camkırığı(Camıkırığı) Mevkii 1/1000 ölçekli
Uygulama İmar Planı Revizyonu ile Camkırığı(Camıkırığı) yol güzergahı boyunca doğu-batı
eksenli uzanan, yıllardır narenciye bahçeleri ve seralarla kaplı 1. sınıf sulu tarım arazilerinin,
"komut alanı" ile "kentsel ve bölgesel sosyal ait yapı alanı" olarak planlanmasının değerli tarım
topraklarının kaybına yol açacağı, ard bölgesindeki diğer tarımsal topraklarla bütünlüğü ortadan
kaldırarak tarımsal toprakların niteliğini bozacağı, bölge halkının tek geçim kaynağı olan
tarımsal faaliyetleri ortadan kaldırarak, bireysel ve toplumsal gelir kaybına sebep olacağı açıktır.

Bu nedenlerle; adıma kayıtlı söz konusu taşınmazın tarımsal arazi niteliğinin korunması,
şehircilik ilkeleri, planlama esasları ve kamu yararına aykırı bu planın yeniden gözden
geçirilerek iptal edilmesi hususunda gereğinin yapılmasını arz ederim.

2.11.2022

Ad Soyad

İmza

Cihan Özüello
Cihan

Kumluca Belediye Başkanlığına
(Plan Proje Müdürlüğüne)

Antalya ili Kumluca ilçesi Beykonak Mah. Comikiriği
Caddesi 251 ADA 13 ve 34 Parsel 31.10.2022
ve 30.11.2022 tarihleri arasında Askıya Çıkan
1/1000 ölçekli Comikiriği Mahallesi uygulama imar
Planında bahse konulan parselenin bir kısmı yolda kalmaktadır,
yolda kalan kısımların kaldırılıp tarım arazisi olarak
kalmasını talep ediyorum. Gereklî iş ve işlemlerin
yapılması hususunda,

Gereğini ARZ ederim

01.11.2022

Durdali Okulu



KUMLUCA BELEDİYE BAŞKANLIĞI'NA
(Plan ve Proje Müdürlüğü)

Antalya İli, Kumluca İlçesi, Beykonak/Karşıyaka Mahallesi, Camkırıği mevkiinde kain
263.. ada ... 28... parsel numaralı taşınmazın hissedarıym/malikiyim

Kumluca Belediye Meclisinin 01.09.2022 tarihli ve 80 sayılı kararı ile uygun bulunan Karşıyaka ve Beykonak Mahallesi Camkırıği(Camıkırıği) Mevkii 1/1000 ölçekli Uygulama İmar Planı Revizyonu (PİN:UTP-07706242), Antalya Büyükşehir Belediye Meclisinin 16.09.2022 tarihli ve 867 sayılı meclis kararı ile onaylanarak, 04.10.2022-03.11.2022 tarihleri arasında askıya çıkarılmıştır.

Karşıyaka ve Beykonak Mahallesi Camkırıği(Camıkırıği) Mevkii 1/1000 ölçekli Uygulama İmar Planı Revizyonu ile Camkırıği(Camıkırıği) yol güzergahı boyunca doğu-batı eksenli uzanan, yıllardır narenciye bahçeleri ve seralarla kaplı 1. sınıf sulu tarım arazilerinin, "konut alanı" ile "kentsel ve bölgesel sosyal alt yapı alanı" olarak planlanmasının değerli tarım topraklarının kaybına yol açacağı, ard bölgesindeki diğer tarımsal topraklarla bütünlüğü ortadan kaldırarak tarımsal toprakların niteliğini bozacağı, bölge halkının tek geçim kaynağı olan tarımsal faaliyetleri ortadan kaldırarak, bireysel ve toplumsal gelir kaybına sebep olacağı açıktır.

Bu nedenlerle; adıma kayıtlı söz konusu taşınmazın tarımsal arazi niteliğinin korunması, şehircilik ilkeleri, planlama esasları ve kamu yararına aykırı bu planın yeniden gözden geçirilerek iptal edilmesi hususunda gereğinin yapılmasını arz ederim

.25.10/2022

Ad Soyad

İmza

Emine KARAKUŞ



KUMLUCA BELEDİYE BAŞKANLIĞINA

(Plan ve Proje Müdürlüğü)

Antalya İli, Kumluca İlçesi, Beykonak/Karşıyaka Mahallesi, Camkırığı mevkiinde kain
...64... ada ...27... parsel numaralı taşınmazın hissedarıyım/malikiyim.

Kumluca Belediye Meclisinin 01.09.2022 tarihli ve 80 sayılı kararı ile uygun bulunan
Karşıyaka ve Beykonak Mahallesi Camkırığı(Camıkırığı) Mevkii 1/1000 ölçekli Uygulama İmar
Planı Revizyonu (PİN:UIP-07706242), Antalya Büyükşehir Belediye Meclisinin 16.09.2022
tarihli ve 867 sayılı meclis kararı ile onaylanarak, 04.10.2022-03.11.2022 tarihleri arasında
askıya çıkarılmıştır.

Karşıyaka ve Beykonak Mahallesi Camkırığı(Camıkırığı) Mevkii 1/1000 ölçekli
Uygulama İmar Planı Revizyonu ile Camkırığı(Camıkırığı) yol güzergahı boyunca doğu-batı
eksenli uzanan, yıllardır narenciye bahçeleri ve seralarla kaplı 1. sınıf sulu tarım arazilerinin,
"konut alanı" ile "kentsel ve bölgesel sosyal alt yapı alanı" olarak planlanmasının değerli tarım
topraklarının kaybına yol açacağı, ard bölgesindeki diğer tarımsal topraklarla bütünlüğü ortadan
kaldırarak tarımsal toprakların niteliğini bozacağı, bölge halkının tek geçim kaynağı olan
tarımsal faaliyetleri ortadan kaldırarak, bireysel ve toplumsal gelir kaybına sebep olacağı açıktır.

Bu nedenlerle; adıma kayıtlı söz konusu taşınmazın tarımsal arazi niteliğinin korunması,
şehirlik ilkeleri, planlama esasları ve kamu yararına aykırı bu planın yeniden gözden
geçirilerek iptal edilmesi hususunda gereğinin yapılmasını arz ederim.

02.11.2022

Ad Soyad

İmza

Eldoğan Güzel
İmza

KUMLUCA BELEDİYE BAŞKANLIĞI'NA
(Plan ve Proje Müdürlüğü)

Antalya İli, Kumluca İlçesi, Beykonak/Karşıyaka Mahallesi, Camkırıği mevkiinde kain
...64... ada ...36... parsel numaralı taşınmazın hissedarıyım/malikiyim.

Kumluca Belediye Meclisinin 01.09.2022 tarihli ve 80 sayılı kararı ile uygun bulunan Karşıyaka ve Beykonak Mahallesi Camkırıği(Camıkırıği) Mevkii 1/1000 ölçekli Uygulama İmar Planı Revizyonu (PİN:ULP-07706242), Antalya Büyükşehir Belediye Meclisinin 16.09.2022 tarihli ve 867 sayılı meclis kararı ile onaylanarak, 04.10.2022-03.11.2022 tarihleri arasında askıya çıkarılmıştır.

Karşıyaka ve Beykonak Mahallesi Camkırıği(Camıkırıği) Mevkii 1/1000 ölçekli Uygulama İmar Planı Revizyonu ile Camkırıği(Camıkırıği) yol güzergahı boyunca doğu-batı eksenli uzanan, yıllardır narenciye bahçeleri ve seralarla kaplı 1. sınıf sulu tarım arazilerinin, "konut alanı" ile "kentsel ve bölgesel sosyal alt yapı alanı" olarak planlanmasının değerli tarım topraklarının kaybına yol açacağı, ard bölgesindeki diğer tarımsal topraklarla bütünlüğü ortadan kaldırarak tarımsal toprakların niteliğini bozacağı, bölge halkının tek geçim kaynağı olan tarımsal faaliyetleri ortadan kaldırarak, bireysel ve toplumsal gelir kaybına sebep olacağı açıktır.

Bu nedenlerle; adıma kayıtlı söz konusu taşınmazın tarımsal arazi niteliğinin korunması, şehircilik ilkeleri, planlama esasları ve kamu yararına aykırı bu planın yeniden gözden geçirilerek iptal edilmesi hususunda gereğinin yapılmasını arz ederim.

25.10/2022

Ad Soyad

İmza

Antalya Kumluca
E...

KUMLUCA BELEDİYE BAŞKANLIĞI'NA

(Plan ve Proje Müdürlüğü)

Antalya İli, Kumluca İlçesi, Beykonak/Karşıyaka Mahallesi, Camkırığı mevkiinde kain
..... ada parsel numaralı taşınmazın hissedarıyım/malikiyim.

Kumluca Belediye Meclisinin 01.09.2022 tarihli ve 80 sayılı kararı ile uygun bulunan
Karşıyaka ve Beykonak Mahallesi Camkırığı(Camıkırığı) Mevkii 1/1000 ölçekli Uygulama İmar
Planı Revizyonu (PİN:UİP-07706242), Antalya Büyükşehir Belediye Meclisinin 16.09.2022
tarihli ve 867 sayılı meclis kararı ile onaylanarak, 04.10.2022-03.11.2022 tarihleri arasında
askıya çıkarılmıştır.

Karşıyaka ve Beykonak Mahallesi Camkırığı(Camıkırığı) Mevkii 1/1000 ölçekli
Uygulama İmar Planı Revizyonu ile Camkırığı(Camıkırığı) yol güzergahı boyunca doğu-batı
eksenli uzanan, yıllardır narenciye bahçeleri ve seralarla kaplı 1. sınıf sulu tarım arazilerinin,
"konut alanı" ile "kentsel ve bölgesel sosyal alt yapı alanı" olarak planlanmasının değerli tarım
topraklarının kaybına yol açacağı, ard bölgesindeki diğer tarımsal topraklarla bütünlüğü ortadan
kaldırarak tarımsal toprakların niteliğini bozacağı, bölge halkının tek geçim kaynağı olan
tarımsal faaliyetleri ortadan kaldırarak, bireysel ve toplumsal gelir kaybına sebep olacağı açıktır.

Bu nedenlerle; adıma kayıtlı söz konusu taşınmazın tarımsal arazi niteliğinin korunması,
şehirçilik ilkeleri, planlama esasları ve kamu yararına aykırı bu planın yeniden gözden
geçirilerek iptal edilmesi hususunda gereğinin yapılmasını arz ederim.

Karşıyaka mh. 60 ada 7 parsel
Karşıyaka mh. 62 ada 1 ve 21 parseller
Karşıyaka mh. 64 ada 6 ve 17 parseller

03.11.2022

Ad Soyad

İmza

Feride BAĞIMUR

KUMLUCA BELEDİYE BAŞKANLIĞI'NA

(Plan ve Proje Müdürlüğü)

Antalya İli, Kumluca İlçesi, Beykonak/Karşıyaka Mahallesi, Camkırığı mevkiinde kain
..... ada parsel numaralı taşınmazın hissedarıyım/malikiyim.

Kumluca Belediye Meclisinin 01.09.2022 tarihli ve 80 sayılı kararı ile uygun bulunan Karşıyaka ve Beykonak Mahallesi Camkırığı(Camıkırığı) Mevkii 1/1000 ölçekli Uygulama İmar Planı Revizyonu (PİN:UİP-07706242), Antalya Büyükşehir Belediye Meclisinin 16.09.2022 tarihli ve 867 sayılı meclis kararı ile onaylanarak, 04.10.2022-03.11.2022 tarihleri arasında askıya çıkarılmıştır.

Karşıyaka ve Beykonak Mahallesi Camkırığı(Camıkırığı) Mevkii 1/1000 ölçekli Uygulama İmar Planı Revizyonu ile Camkırığı(Camıkırığı) yol güzergahı boyunca doğu-batı eksenli uzanan, yıllardır narenciye bahçeleri ve seralarla kaplı 1. sınıf sulu tarım arazilerinin, "konut alanı" ile "kentsel ve bölgesel sosyal alt yapı alanı" olarak planlanmasının değerli tarım topraklarının kaybına yol açacağı, ard bölgesindeki diğer tarımsal topraklarla bütünlüğü ortadan kaldırarak tarımsal toprakların niteliğini bozacağı, bölge halkının tek geçim kaynağı olan tarımsal faaliyetleri ortadan kaldırarak, bireysel ve toplumsal gelir kaybına sebep olacağı açıktır.

Bu nedenlerle; adıma kayıtlı söz konusu taşınmazın tarımsal arazi niteliğinin korunması, şehircilik ilkeleri, planlama esasları ve kamu yararına aykırı bu planın yeniden gözden geçirilerek iptal edilmesi hususunda gereğinin yapılmasını arz ederim.

Karşıyaka mh. 60ada 7 parsel
Karşıyaka mh. 62 ada 1 ve 21 parseller
Karşıyaka mh. 64 ada 6 ve 17 parseller

02.11.2022

Ad Soyad

İmza

Göktürk KUSTUR



KUMLUCA BELEDİYE BAŞKANLIĞI'NA
(Plan ve Proje Müdürlüğü)

Antalya İli, Kumluca İlçesi, Beykonak/Karşıyaka Mahallesi, Camkırıği mevkiinde kain
26.3 ada 1..... parsel numaralı taşınmazın hissedarıym/malikiyim.

Kumluca Belediye Meclisinin 01.09.2022 tarihli ve 80 sayılı kararı ile uygun bulunan Karşıyaka ve Beykonak Mahallesi Camkırıği(Camıkırıği) Mevkii 1/1000 ölçekli Uygulama İmar Planı Revizyonu (PIN:UİP-07706242), Antalya Büyükşehir Belediye Meclisinin 16.09.2022 tarihli ve 867 sayılı meclis kararı ile onaylanarak, 04.10.2022-03.11.2022 tarihleri arasında askıya çıkarılmıştır.

Karşıyaka ve Beykonak Mahallesi Camkırıği(Camıkırıği) Mevkii 1/1000 ölçekli Uygulama İmar Planı Revizyonu ile Camkırıği(Camıkırıği) yol güzergahı boyunca doğu-batı eksenli uzanan, yıllardır narenciye bahçeleri ve seralarla kaplı 1. sınıf sulu tarım arazilerinin, "konut alanı" ile "kentsel ve bölgesel sosyal alt yapı alanı" olarak planlanmasının değerli tarım topraklarının kaybına yol açacağı, ard bölgesindeki diğer tarımsal topraklarla bütünlüğü ortadan kaldırarak tarımsal toprakların niteliğini bozacağı, bölge halkının tek geçim kaynağı olan tarımsal faaliyetleri ortadan kaldırarak, bireysel ve toplumsal gelir kaybına sebep olacağı açıktır.

Bu nedenlerle; adıma kayıtlı söz konusu taşınmazın tarımsal arazi niteliğinin korunması, şehircilik ilkeleri, planlama esasları ve kamu yararına aykırı bu planın yeniden gözden geçirilerek iptal edilmesi hususunda gereğinin yapılmasını arz ederim.

31.10.2022

Ad Soyad

İmza

Halis Topuz



KUMLUCA BELEDİYE BAŞKANLIĞI'NA
(Plan ve Proje Müdürlüğü)

Antalya İli, Kumluca İlçesi, Beykonak/Karşıyaka Mahallesi, Camkırıği mevkiinde kain
263... ada... 4... parsel numaralı taşınmazın hissedarıyım/malikiyim.

Kumluca Belediye Meclisinin 01.09.2022 tarihli ve 80 sayılı kararı ile uygun bulunan Karşıyaka ve Beykonak Mahallesi Camkırıği(Camıkırıği) Mevkii 1/1000 ölçekli Uygulama İmar Planı Revizyonu (PIN UIP-07706242), Antalya Büyükşehir Belediye Meclisinin 16.09.2022 tarihli ve 867 sayılı meclis kararı ile onaylanarak, 04.10.2022-03.11.2022 tarihleri arasında askıya çıkarılmıştır.


Karşıyaka ve Beykonak Mahallesi Camkırıği(Camıkırıği) Mevkii 1/1000 ölçekli Uygulama İmar Planı Revizyonu ile Camkırıği(Camıkırıği) yol güzergahı boyunca doğu-batı eksenli uzanan, yıllardır narenciye bahçeleri ve seralarla kaplı 1. sınıf sulu tarım arazilerinin, "konut alanı" ile "kentsel ve bölgesel sosyal alt yapı alanı" olarak planlanmasının değerli tarım topraklarının kaybına yol açacağı, ard bölgesindeki diğer tarımsal topraklarla bütünlüğü ortadan kaldırarak tarımsal toprakların niteliğini bozacağı, bölge halkının tek geçim kaynağı olan tarımsal faaliyetleri ortadan kaldırarak, bireysel ve toplumsal gelir kaybına sebep olacağı açıktır.

Bu nedenlerle, adıma kayıtlı söz konusu taşınmazın tarımsal arazi niteliğinin korunması, şehircilik ilkeleri, planlama esasları ve kamu yararına aykırı bu planın yeniden gözden geçirilerek iptal edilmesi hususunda gereğinin yapılmasını arz ederim.

26.10.2022

Ad Soyad

İmza

Abdülkerem TOAR


KUMLUCA BELEDİYE BAŞKANLIĞI'NA
(Plan ve Proje Müdürlüğü)

Antalya İli, Kumluca İlçesi, Beykonak/Karşıyaka Mahallesi, Camkırıği mevkiinde kain 2.6.7... ada ...13... parsel numaralı taşınmazın hissedarıyım/malikiyim.

Kumluca Belediye Meclisinin 01.09.2022 tarihli ve 80 sayılı kararı ile uygun bulunan Karşıyaka ve Beykonak Mahallesi Camkırıği(Camikırıği) Mevkii 1/1000 ölçekli Uygulama İmar Planı Revizyonu (PİN:UİP-07706242), Antalya Büyükşehir Belediye Meclisinin 16.09.2022 tarihli ve 867 sayılı meclis kararı ile onaylanarak, 04.10.2022-03.11.2022 tarihleri arasında askıya çıkarılmıştır.

Karşıyaka ve Beykonak Mahallesi Camkırıği(Camikırıği) Mevkii 1/1000 ölçekli Uygulama İmar Planı Revizyonu ile Camkırıği(Camikırıği) yol güzergahı boyunca doğu-batı eksenli uzanan, yıllardır narenciye bahçeleri ve seralarla kaplı 1. sınıf sulu tarım arazilerinin, "konut alanı" ile "kentsel ve bölgesel sosyal altı yapı alanı" olarak planlanmasının değerli tarım topraklarının kaybına yol açacağı, ard bölgesindeki diğer tarımsal topraklarla bütünlüğü ortadan kaldırarak tarımsal toprakların niteliğini bozacağı, bölge halkının tek geçim kaynağı olan tarımsal faaliyetleri ortadan kaldırarak, bireysel ve toplumsal gelir kaybına sebep olacağı açıktır.

Bu nedenlerle, adıma kayıtlı söz konusu taşınmazın tarımsal arazi niteliğinin korunması, şehircilik ilkeleri, planlama esasları ve kamu yararına aykırı bu planın yeniden gözden geçirilerek iptal edilmesi hususunda gereğinin yapılmasını arz ederim.

31.10/2022

Ad Soyad

İmza

1.2
Hacı İsmail Karakus

KUMLUCA BELEDİYE BAŞKANLIĞI'NA
(Plan ve Proje Müdürlüğü)

Antalya İli, Kumluca İlçesi, Beykonak/Karşıyaka Mahallesi, Camkırığı mevkiinde kain
... ada ... parsel numaralı taşınmazın hissedarıyım/malikiyim.

Kumluca Belediye Meclisinin 01.09.2022 tarihli ve 80 sayılı kararı ile uygun bulunan Karşıyaka ve Beykonak Mahallesi Camkırığı(Camıkırığı) Mevkii 1/1000 ölçekli Uygulama İmar Planı Revizyonu (PİN:UİP-07706242), Antalya Büyükşehir Belediye Meclisinin 16.09.2022 tarihli ve 867 sayılı meclis kararı ile onaylanarak, 04.10.2022-03.11.2022 tarihleri arasında askıya çıkarılmıştır.

Karşıyaka ve Beykonak Mahallesi Camkırığı(Camıkırığı) Mevkii 1/1000 ölçekli Uygulama İmar Planı Revizyonu ile Camkırığı(Camıkırığı) yol güzergahı boyunca doğu-batı eksenli uzanan, yıllardır narenciye bahçeleri ve seralarla kaplı 1. sınıf sulu tarım arazilerinin, "konut alanı" ile "kentsel ve bölgesel sosyal alt yapı alanı" olarak planlanmasının değerli tarım topraklarının kaybına yol açacağı, ard bölgesindeki diğer tarımsal topraklarla bütünlüğü ortadan kaldırarak tarımsal toprakların niteliğini bozacağı, bölge halkının tek geçim kaynağı olan tarımsal faaliyetleri ortadan kaldırarak, bireysel ve toplumsal gelir kaybına sebep olacağı açıktır.

Bu nedenlerle, adıma kayıtlı söz konusu taşınmazın tarımsal arazi niteliğinin korunması, şehircilik ilkeleri, planlama esasları ve kamu yaranna aykırı bu planın yeniden gözden geçirilerek iptal edilmesi hususunda gereğinin yapılmasını arz ederim.

.../.../2022

Ad Soyad

İmza


Hanife Karakuş

KUMLUCA BELEDİYE BAŞKANLIĞINA

Müvekkilim Hanife Veznecioğlu'nun hissedarı olduğu Antalya İli – Kumluca İlçesi – Karşıyaka Mah. – 64 ada 6 Parseldeki imar planına konulmuş olan okul yerinin kaldırılmasını ve yine müvekkile ait olan aynı yerde kain 62 ada 25 parselden geçirilen yolun da kaldırılmasını talep etmekteyiz.

Gereğini arz ve talep ederiz.02/11/2022

HANİFE VEZNECİOĞLU
AV.İSA BİRCAN


KUMLUCA BELEDİYE BAŞKANLIĞI'NA

(Plan ve Proje Müdürlüğü)

Antalya İli, Kumluca İlçesi, Beykonak/Karşıyaka Mahallesi, Camkırığı mevkiinde kain
...64... ada ...3... parsel numaralı taşınmazın hissedarıym/malikiyim.

Kumluca Belediye Meclisinin 01.09.2022 tarihli ve 80 sayılı kararı ile uygun bulunan Karşıyaka ve Beykonak Mahallesi Camkırığı(Camıkırığı) Mevkii 1/1000 ölçekli Uygulama İmar Planı Revizyonu (PİN:UIP-07706242), Antalya Büyükşehir Belediye Meclisinin 16.09.2022 tarihli ve 867 sayılı meclis kararı ile onaylanarak, 04.10.2022-03.11.2022 tarihleri arasında askıya çıkarılmıştır.


Karşıyaka ve Beykonak Mahallesi Camkırığı(Camıkırığı) Mevkii 1/1000 ölçekli Uygulama İmar Planı Revizyonu ile Camkırığı(Camıkırığı) yol güzergahı boyunca doğu-batı eksenli uzanan, yıllardır narenciye bahçeleri ve seralarla kaplı 1. sınıf sulu tarım arazilerinin, "konut alanı" ile "kentsel ve bölgesel sosyal alt yapı alanı" olarak planlanmasının değerli tarım topraklarının kaybına yol açacağı, ard bölgesindeki diğer tarımsal topraklarla bütünlüğü ortadan kaldırarak tarımsal toprakların niteliğini bozacağı, bölge halkının tek geçim kaynağı olan tarımsal faaliyetleri ortadan kaldırarak, bireysel ve toplumsal gelir kaybına sebep olacağı açıktır.

Bu nedenlerle; adıma kayıtlı söz konusu taşınmazın tarımsal arazi niteliğinin korunması, şehircilik ilkeleri, planlama esasları ve kamu yararına aykırı bu planın yeniden gözden geçirilerek iptal edilmesi hususunda gereğinin yapılmasını arz ederim.

...1.11/2022

Ad Soyad

İmza

Hatice Dıyal


KUMLUCA BELEDİYE BAŞKANLIĞI'NA

(Plan ve Proje Müdürlüğü)

Antalya İli, Kumluca İlçesi, Beykonak/Karşıyaka Mahallesi, Camkırığı mevkiinde kain 251... ada 2... parsel numaralı taşınmazın hissedarıyım/malikiyim.

Kumluca Belediye Meclisinin 01.09.2022 tarihli ve 80 sayılı kararı ile uygun bulunan Karşıyaka ve Beykonak Mahallesi Camkırığı(Camıkırığı) Mevkii 1/1000 ölçekli Uygulama İmar Planı Revizyonu (PİN:UİP-07706242), Antalya Büyükşehir Belediye Meclisinin 16.09.2022 tarihli ve 867 sayılı meclis kararı ile onaylanarak, 04.10.2022-03.11.2022 tarihleri arasında askıya çıkarılmıştır.

Karşıyaka ve Beykonak Mahallesi Camkırığı(Camıkırığı) Mevkii 1/1000 ölçekli Uygulama İmar Planı Revizyonu ile Camkırığı(Camıkırığı) yol güzergahı boyunca doğu-batı eksenli uzanan, yıllardır narenciye bahçeleri ve seralarla kaplı 1. sınıf sulu tarım arazilerinin, "kontrollü alan" ile "kentsel ve bölgesel sosyal alt yapı alanı" olarak planlanmasının değerli tarım topraklarının kaybına yol açacağı, ard bölgesindeki diğer tarımsal topraklarla bütünlüğü ortadan kaldırarak tarımsal toprakların niteliğini bozacağı, bölge halkının tek geçim kaynağı olan tarımsal faaliyetleri ortadan kaldırarak, bireysel ve toplumsal gelir kaybına sebep olacağı açıktır.

Bu nedenlerle; adıma kayıtlı söz konusu taşınmazın tarımsal arazi niteliğinin korunması, şehircilik ilkeleri, planlama esasları ve kamu yararına aykırı bu planın yeniden gözden geçirilerek iptal edilmesi hususunda gereğinin yapılmasını arz ederim.

03.11/2022

Ad Soyad

İmza

HAYVA YALUZ

KUMLUCA BELEDİYE BAŞKANLIĞI'NA

(Plan ve Proje Müdürlüğü)

Antalya İli, Kumluca İlçesi, Beykonak/Karşıyaka Mahallesi, Camkırığı mevkiinde kain
251..... ada ...2..... parsel numaralı taşınmazın hissedarıyım/malikiyim.

Kumluca Belediye Meclisinin 01.09.2022 tarihli ve 80 sayılı kararı ile uygun bulunan
Karşıyaka ve Beykonak Mahallesi Camkırığı(Camıkırığı) Mevkii 1/1000 ölçekli Uygulama İmar
Planı Revizyonu (PİN:ÜTP-07706242), Antalya Büyükşehir Belediye Meclisinin 16.09.2022
tarihli ve 867 sayılı meclis kararı ile onaylanarak, 04.10.2022-03.11.2022 tarihleri arasında
askıya çıkarılmıştır.

Karşıyaka ve Beykonak Mahallesi Camkırığı(Camıkırığı) Mevkii 1/1000 ölçekli
Uygulama İmar Planı Revizyonu ile Camkırığı(Camıkırığı) yol güzergahı boyunca doğu-batı
eksenli uzanan, yıllardır narenciye bahçeleri ve seralarla kaplı 1. sınıf sulu tarım arazilerinin,
"konut alanı" ile "kentsel ve bölgesel sosyal alt yapı alanı" olarak planlanmasının değerli tarım
topraklarının kaybına yol açacağı, ard bölgesindeki diğer tarımsal topraklarla bütünlüğü ortadan
kaldırarak tarımsal toprakların niteliğini bozacağı, bölge halkının tek geçim kaynağı olan
tarımsal faaliyetleri ortadan kaldırarak, bireysel ve toplumsal gelir kaybına sebep olacağı açıktır.

Bu nedenlerle; adıma kayıtlı söz konusu taşınmazın tarımsal arazi niteliğinin korunması,
şehircilik ilkeleri, planlama esasları ve kamu yararına aykırı bu planın yeniden gözden
geçirilerek iptal edilmesi hususunda gereğinin yapılmasını arz ederim.

01.10.2022

Ad Soyad

İmza

Heri Karamıkçı
H.K.

KUMLUCA BELEDİYE BAŞKANLIĞI

Plan ve Proje Müdürlüğü

Antalya İli Kumluca İlçesi Beylonok Karsiyolu
Mahallesi Çamkırıği mevkiinde kain

64-20 Parsel numaralı Hıstarcın

04.10.2022-03.22022 tarihleri

arasında 1/1000 ölçekli

Uygulama İmar Planına Parselinin

Tarım Alanı olarak Tolması istiyorum

Bu yüzden planı itiraz ediyorum

şereyini. Poz ederim 21.2022

'' '' ''

İbrahim Karateş

Ömür

KUMLUCA BELEDİYE BAŞKANLIĞI'NA

(Plan ve Proje Müdürlüğü)

Antalya İli, Kumluca İlçesi, Beykonak/Karşıyaka Mahallesi, Camkırığı mevkiinde kain
251..... ada ...10.... parsel numaralı taşınmazın hissedarıyım/malikiyim.

Kumluca Belediye Meclisinin 01.09.2022 tarihli ve 80 sayılı kararı ile uygun bulunan Karşıyaka ve Beykonak Mahallesi Camkırığı(Camıkırığı) Mevkii 1/1000 ölçekli Uygulama İmar Planı Revizyonu (PİN:UİP-07706242), Antalya Büyükşehir Belediye Meclisinin 16.09.2022 tarihli ve 867 sayılı meclis kararı ile onaylanarak, 04.10.2022-03.11.2022 tarihleri arasında askıya çıkarılmıştır.

Karşıyaka ve Beykonak Mahallesi Camkırığı(Camıkırığı) Mevkii 1/1000 ölçekli Uygulama İmar Planı Revizyonu ile Camkırığı(Camıkırığı) yol güzergahı boyunca doğu-batu eksenli uzanan, yıllardır narenciye bahçeleri ve seralarla kaplı 1. sınıf sulu tarım arazilerinin, "komut alanı" ile "kentsel ve bölgesel sosyal alt yapı alanı" olarak planlanmasının değerli tarım topraklarının kaybına yol açacağı, ard bölgesindeki diğer tarımsal topraklarla bütünlüğü ortadan kaldırarak tarımsal toprakların niteliğini bozacağı, bölge halkının tek geçim kaynağı olan tarımsal faaliyetleri ortadan kaldırarak, bireysel ve toplumsal gelir kaybına sebep olacağı açıktır.

Bu nedenlerle; adıma kayıtlı söz konusu taşınmazın tarımsal arazi niteliğinin korunması, şehircilik ilkeleri, planlama esasları ve kamu yararına aykırı bu planın yeniden gözden geçirilerek iptal edilmesi hususunda gereğinin yapılmasını arz ederim.

01.11.2022

Ad Soyad

İmza

İlhan Güzeller

Parsel 251 ada 10 parsel

KUMLUCA BELEDİYE BAŞKANLIĞI'NA
(Plan ve Proje Müdürlüğü)

Antalya İli, Kumluca İlçesi, Beykonak/Karşıyaka Mahallesi, Camkırıği mevkiinde kain 268 ada 1 parsel numaralı taşınmazın hissedarıyım/malikiyim.

Kumluca Belediye Meclisinin 01.09.2022 tarihli ve 80 sayılı kararı ile uygun bulunan Karşıyaka ve Beykonak Mahallesi Camkırıği(Camıkırıği) Mevkii 1/1000 ölçekli Uygulama İmar Planı Revizyonu (PİN.UİP-07706242), Antalya Büyükşehir Belediye Meclisinin 16.09.2022 tarihli ve 867 sayılı meclis kararı ile onaylanarak, 04.10.2022-03.11.2022 tarihleri arasında askıya çıkarılmıştır.


Karşıyaka ve Beykonak Mahallesi Camkırıği(Camıkırıği) Mevkii 1/1000 ölçekli Uygulama İmar Planı Revizyonu ile Camkırıği(Camıkırıği) yol güzergahı boyunca doğu-batı eksenli uzanan, yıllardır narenciye bahçeleri ve seralarla kaplı 1. sınıf sulu tarım arazilerinin, "konut alanı" ile "kentsel ve bölgesel sosyal alt yapı alanı" olarak planlanmasının değerli tarım topraklarının kaybına yol açacağı, ard bölgesindeki diğer tarımsal topraklarla bütünlüğü ortadan kaldırarak tarımsal toprakların niteliğini bozacağı, bölge halkının tek geçim kaynağı olan tarımsal faaliyetleri ortadan kaldırarak, bireysel ve toplumsal gelir kaybına sebep olacağı açıktır.

Bu nedenlerle; adıma kayıtlı söz konusu taşınmazın tarımsal arazi niteliğinin korunması, şehircilik ilkeleri, planlama esasları ve kamu yararına aykırı bu planın yeniden gözden geçirilerek iptal edilmesi hususunda gereğinin yapılmasını arz ederim.

03.11.2022

Ad Soyad

İmza

İsmail KARAKUŞ


KUMLUCA BELEDİYE BAŞKANLIĞI'NA
(Plan ve Proje Müdürlüğü)

Antalya İli, Kumluca İlçesi, Beykonak/Karşıyaka Mahallesi, Camkırıği mevkiinde kain
64 ada 36 parsel numaralı taşınmazın hissedarıym/malikiyim.

Kumluca Belediye Meclisinin 01.09.2022 tarihli ve 80 sayılı kararı ile uygun bulunan Karşıyaka ve Beykonak Mahallesi Camkırıği(Camikırıği) Mevkii 1/1000 ölçekli Uygulama İmar Planı Revizyonu (PİN:UİP-07706242), Antalya Büyükşehir Belediye Meclisinin 16.09.2022 tarihli ve 867 sayılı meclis kararı ile onaylanarak, 04.10.2022-03.11.2022 tarihleri arasında askıya çıkarılmıştır.


Karşıyaka ve Beykonak Mahallesi Camkırıği(Camikırıği) Mevkii 1/1000 ölçekli Uygulama İmar Planı Revizyonu ile Camkırıği(Camikırıği) yol güzergahı boyunca doğu-batı eksenli uzanan, yıllardır narenciye bahçeleri ve seralarla kaplı 1. sınıf sulu tarım arazilerinin, "konut alanı" ile "kentsel ve bölgesel sosyal alt yapı alanı" olarak planlanmasının değerli tarım topraklarının kaybına yol açacağı, ard bölgesindeki diğer tarımsal topraklarla bütünlüğü ortadan kaldırarak tarımsal toprakların niteliğini bozacağı, bölge halkının tek geçim kaynağı olan tarımsal faaliyetleri ortadan kaldırarak, bireysel ve toplumsal gelir kaybına sebep olacağı açıktır.

Bu nedenlerle; adıma kayıtlı söz konusu taşınmazın tarımsal arazi niteliğinin korunması, şehircilik ilkeleri, planlama esasları ve kamu yararına aykırı bu planın yeniden gözden geçirilerek iptal edilmesi hususunda gereğinin yapılmasını arz ederim.

03.11/2022

Ad Soyad

İmza

İsmail KARAKUŞ


KUMLUCA BELEDİYE BAŞKANLIĞI'NA
(Plan ve Proje Müdürlüğü)

Antalya İli, Kumluca İlçesi, Beykonak/Karşıyaka Mahallesi, Camkırıği mevkiinde kain
...163... ada ...1... parsel numaralı taşınmazın hissedarıyım/malikiyim.

Kumluca Belediye Meclisinin 01.09.2022 tarihli ve 80 sayılı kararı ile uygun bulunan Karşıyaka ve Beykonak Mahallesi Camkırıği(Camıkırıği) Mevkii 1/1000 ölçekli Uygulama İmar Planı Revizyonu (PIN-UTP-07706242), Antalya Büyükşehir Belediye Meclisinin 16.09.2022 tarihli ve 867 sayılı meclis kararı ile onaylanarak, 04.10.2022-03.11.2022 tarihleri arasında askıya çıkarılmıştır

Karşıyaka ve Beykonak Mahallesi Camkırıği(Camıkırıği) Mevkii 1/1000 ölçekli Uygulama İmar Planı Revizyonu ile Camkırıği(Camıkırıği) yol güzergahı boyunca doğu-batı eksenli uzanan, yıllardır narenciye bahçeleri ve seralarla kaplı I. sınıf sulu tarım arazilerinin, "konut alanı" ile "kentsel ve bölgesel sosyal alt yapı alanı" olarak planlanmasının değerli tarım topraklarının kaybına yol açacağı, ard bölgesindeki diğer tarımsal topraklarla bütünlüğü ortadan kaldırarak tarımsal toprakların niteliğini bozacağı, bölge halkının tek geçim kaynağı olan tarımsal faaliyetleri ortadan kaldırarak, bireysel ve toplumsal gelir kaybına sebep olacağı açıktır.

Bu nedenlerle; adıma kayıtlı söz konusu taşınmazın tarımsal arazi niteliğinin korunması, şhircilik ilkeleri, planlama esasları ve kamu yararına aykırı bu planın yeniden gözden geçirilerek iptal edilmesi hususunda gereğinin yapılmasını arz ederim.

25.11.2022
Ad Soyad
İmza

İsmet Karakul, S
Etil

KUMLUCA BELEDİYE BAŞKANLIĞI'NA
(Plan ve Proje Müdürlüğü)

Antalya İli, Kumluca İlçesi, Beykonak/Karşıyaka Mahallesi, Camkırıği mevkiinde kain
.263... ada18.... parsel numaralı taşınmazın hissedarıym/malikiyim

Kumluca Belediye Meclisinin 01.09.2022 tarihli ve 80 sayılı kararı ile uygun bulunan
Karşıyaka ve Beykonak Mahallesi Camkırıği(Camıkırıği) Mevkii 1/1000 ölçekli Uygulama İmar
Planı Revizyonu (PİN:UIP-07706242), Antalya Büyükşehir Belediye Meclisinin 16.09.2022
tarihli ve 867 sayılı meclis kararı ile onaylanarak, 04.10.2022-03.11.2022 tarihleri arasında
askıya çıkarılmıştır.

Karşıyaka ve Beykonak Mahallesi Camkırıği(Camıkırıği) Mevkii 1/1000 ölçekli
Uygulama İmar Planı Revizyonu ile Camkırıği(Camıkırıği) yol güzergahı boyunca doğu-batı
eksenli uzanan, yıllardır narenciye bahçeleri ve seralarla kaplı 1. sınıf sulu tarım arazilerinin,
"konut alanı" ile "kentsel ve bölgesel sosyal alt yapı alanı" olarak planlanmasının değerli tarım
topraklarının kaybına yol açacağı, ard bölgesindeki diğer tarımsal topraklarla bütünlüğü ortadan
kaldırarak tarımsal toprakların niteliğini bozacağı, bölge halkının tek geçim kaynağı olan
tarımsal faaliyetleri ortadan kaldırarak, bireysel ve toplumsal gelir kaybına sebep olacağı açıktır.

Bu nedenlerle, adıma kayıtlı söz konusu taşınmazın tarımsal arazi niteliğinin korunması,
şehircilik ilkeleri, planlama esasları ve kamu yararına aykırı bu planın yeniden gözden
geçirilerek iptal edilmesi hususunda gereğinin yapılmasını arz ederim.

25.10.2022

Ad Soyad

İmza

Macide KARAKUŞ



SERİK BELEDİYE BAŞKANLIĞINA

SERİK

Antalya İli Serik İlçesi Merkez Mahallesi Kazım Karabekir Caddesinde oturduğum 1039/6-1 parselinde yerim bulunmaktadır.

İlçemiz Kazım Karabekir Caddesinde ve etrafında bulunan yolların düzenlenmesine ilişkin hazırlanan imar planı değişikliğini itiraz ediyorum. Mevcut yolların aynı şekli ile kalmasını istiyorum.

Gereğini bilgilerinize arz ederim. 14.11.2022

UMMU YILMAZ

Üy

03.11.2022

**İMAR VE ŞEHİRCİLİK MÜDÜRLÜĞÜ'NE
KUMLUCA BELEDİYESİ**

Antalya Büyükşehir Belediye meclisince Kumluca Belediye Meclisi tarafından onaylanıp askıya çıkarılmış olan İçemiz Karşıyaka ve Beykonak mahalleleri Camikırıği mevki anayol güzergahını kapsayan 1/1000 ölçekli uygulama imar planı Değişikliği/Tadilatıyla ilgili yıllardır süregelen mağduriyetimizin giderilmesi bir yana, mevcut yolun iki katına çıkarılıp bir de servis yolu planlandığı görülmüştür. İlgili alanda belirlenmiş olan düşük KAKS(Kat Alanları Kat Sayısı) ile birlikte buradaki mağduriyetin giderilemeyeceği bir yana, bölgede imar planı değişikliği yapılan bir çok ada parselde tarım yapan bizlerin mağduriyetinin artacağı da bir gerçektir.

işbu yukarıda yazan sebeplerden dolayı İmar planı tadilatının iptalini tarafınıza arz ederiz.

Macide KÜSTÜR



Cenk KÜSTÜR



Hande KÜSTÜR



Adres:Eskicamii mah.Çarşıiçi Cad.Sabri Küstür Apt.
No:12/4 Kumluca/Antalya

KUMLUCA BELEDİYE BAŞKANLIĞI'NA

(Plan ve Proje Müdürlüğü)

Antalya İli, Kumluca İlçesi, Beykonak/Karşıyaka Mahallesi, Camkırığı mevkiinde kain
ada/1..... parsel numaralı taşınmazın hissedarıyım/malikiyim.

Kumluca Belediye Meclisinin 01.09.2022 tarihli ve 80 sayılı kararı ile uygun bulunan
Karşıyaka ve Beykonak Mahallesi Camkırığı(Camıkırığı) Mevkii 1/1000 ölçekli Uygulama İmar
Planı Revizyonu (PIN:UIP-07706242), Antalya Büyükşehir Belediye Meclisinin 16.09.2022
tarihli ve 867 sayılı meclis kararı ile onaylanarak, 04.10.2022-03.11.2022 tarihleri arasında
askiya çıkarılmıştır.

Karşıyaka ve Beykonak Mahallesi Camkırığı(Camıkırığı) Mevkii 1/1000 ölçekli
Uygulama İmar Planı Revizyonu ile Camkırığı(Camıkırığı) yol güzergahı boyunca doğu-batı
eksenli uzanan, yıllardır narenciye bahçeleri ve seralarla kaplı 1. sınıf sulu tarım arazilerinin,
"kömür alan" ile "kentsel ve bölgesel sosyal alt yapı alanı" olarak planlanmasının değerli tarım
topraklarının kaybına yol açacağı, ard bölgesindeki diğer tarımsal topraklarla bütünlüğü ortadan
kaldırarak tarımsal toprakların niteliğini bozacağı, bölge halkının tek geçim kaynağı olan
tarımsal faaliyetleri ortadan kaldırarak, bireysel ve toplumsal gelir kaybına sebep olacağı açıktır.

Bu nedenlerle; adıma kayıtlı söz konusu taşınmazın tarımsal arazi niteliğinin korunması,
şehirlik ilkeleri, planlama esasları ve kamu yararına aykırı bu planın yeniden gözden
geçirilerek iptal edilmesi hususunda gereğinin yapılmasını arz ederim.

01.11.2022

Ad Soyad

İmza

Mehmet DURDUŞ



KUMLUCA BELEDİYE BAŞKANLIĞI'NA
(Plan ve Proje Müdürlüğü)

Antalya İli, Kumluca İlçesi, Beykonak/Karşıyaka Mahallesi, Camkırıği mevkiinde kain
263... ada ...18... parsel numaralı taşınmazın hissedarıyım/malikiyim.

Kumluca Belediye Meclisinin 01.09.2022 tarihli ve 80 sayılı kararı ile uygun bulunan Karşıyaka ve Beykonak Mahallesi Camkırıği(Camıkırıği) Mevkii 1/1000 ölçekli Uygulama İmar Planı Revizyonu (PIN:UIP-07706242), Antalya Büyükşehir Belediye Meclisinin 16.09.2022 tarihli ve 867 sayılı meclis kararı ile onaylanarak, 04.10.2022-03.11.2022 tarihleri arasında askıya çıkarılmıştır.

Karşıyaka ve Beykonak Mahallesi Camkırıği(Camıkırıği) Mevkii 1/1000 ölçekli Uygulama İmar Planı Revizyonu ile Camkırıği(Camıkırıği) yol güzergahı boyunca doğu-batı eksenli uzanan, yıllardır narenciye bahçeleri ve seralarla kaplı 1. sınıf sulu tarım arazilerinin, "konut alanı" ile "kentsel ve bölgesel sosyal alt yapı alanı" olarak planlanmasının değerli tarım topraklarının kaybına yol açacağı, ard bölgesindeki diğer tarımsal topraklarla bütünlüğü ortadan kaldırarak tarımsal toprakların niteliğini bozacağı, bölge halkının tek geçim kaynağı olan tarımsal faaliyetleri ortadan kaldırarak bireysel ve toplumsal gelir kaybına sebep olacağı açıktır.

Bu nedenlerle, adıma kayıtlı soz konusu taşınmazın tarımsal arazi niteliğinin korunması, şehircilik ilkeleri, planlama esasları ve kamu yararına aykırı bu planın yeniden gözden geçirilerek iptal edilmesi hususunda gereğinin yapılmasını arz ederim.

25.10/2022

Ad Soyad

İmza

Merve Macide KARAKUŞ



KUMLUCA BELEDİYE BAŞKANLIĞI'NA
(Plan ve Proje Müdürlüğü)

Antalya İli, Kumluca İlçesi, Beykonak/Karşıyaka Mahallesi, Camkırığı mevkiinde kain
...62... ada ...20... parsel numaralı taşınmazın hissedarıyım/malikiyim.


Kumluca Belediye Meclisinin 01.09.2022 tarihli ve 80 sayılı kararı ile uygun bulunan
Karşıyaka ve Beykonak Mahallesi Camkırığı(Camıkırığı) Mevkii 1/1000 ölçekli Uygulama İmar
Planı Revizyonu (PIN:UİP-07706242), Antalya Büyükşehir Belediye Meclisinin 16.09.2022
tarihli ve 867 sayılı meclis kararı ile onaylanarak, 04.10.2022-03.11.2022 tarihleri arasında
askıya çıkarılmıştır.

Karşıyaka ve Beykonak Mahallesi Camkırığı(Camıkırığı) Mevkii 1/1000 ölçekli
Uygulama İmar Planı Revizyonu ile Camkırığı(Camıkırığı) yol güzergahı boyunca doğu-batı
eksenli uzanan, yıllardır narenciye bahçeleri ve seralarla kaplı 1. sınıf sulu tarım arazilerinin,
"konut alanı" ile "kentsel ve bölgesel sosyal alt yapı alanı" olarak planlanmasının değerli tarım
topraklarının kaybına yol açacağı, ard bölgesindeki diğer tarımsal topraklarla bütünlüğü ortadan
kaldırarak tarımsal toprakların niteliğini bozacağı, bölge halkının tek geçim kaynağı olan
tarımsal faaliyetleri ortadan kaldırarak, bireysel ve toplumsal gelir kaybına sebep olacağı açıktır.

Bu nedenlerle; adıma kayıtlı söz konusu taşınmazın tarımsal arazi niteliğinin korunması,
şahircilik ilkeleri, planlama esasları ve kamu yararına aykırı bu planın yeniden gözden
geçirilerek iptal edilmesi hususunda gereğinin yapılmasını arz ederim.

Mustafa Özkaya 1.11.2022
Ad Soyad

İmza



KUMLUCA BELEDİYE BAŞKANLIĞI
PLAN ve PROJE MÜDÜRLÜĞÜ'NE

İtiraz Eden :MUHAMMET KARAKUŞ

Konu :Kumluca Belediye Meclisinin 01.09.2022 tarihli ve 80 sayılı kararı ile uygun bulunan Karşıyaka ve Beykonak Mahallesi Camı kırığı Mevkii 1/1000 ölçekli Uygulama İmar Planı Revizyonu (TIN: UIP-07706242), Antalya Büyükşehir Belediye Meclisinin 16.09,2022 tarihli ve 867 sayılı meclis kararı ile onaylanarak, 04,10,2022 – 03,11,2022 tarihleri arasında askıya çıkması.

Açıklama :Antalya İli, Kumluca İlçesi, Beykonak Mahallesi 263 Ada 10 Parsel
Antalya İli, Kumluca İlçesi, Beykonak Mahallesi 263 Ada 11 Parsel
Antalya İli, Kumluca İlçesi, Beykonak Mahallesi 263 Ada 14 Parsel
Antalya İli, Kumluca İlçesi, Beykonak Mahallesi 263 Ada 17 Parsel

Yukarıda belirtilen Antalya İli, Kumluca İlçesi, Beykonak Mahallesi, Camı kırığı Caddesi Akmaz Mevkiiinde bulunan taşınmazlarda hissedarım.

Karşıyaka ve Beykonak Mahallesi Camı kırığı Mevkii 1/1000 ölçekli Uygulama İmar Planı Revizyonu ile Camı kırığı yol güzergâhı boyunca doğu – batı eksenli uzanan; seracılığın başkenti olarak ülkemizde tanıtılmaya çalıştığımız bölgemizde, yıllardır narenciye bahçeleri ve seralarla kaplı tarım yapılmaktadır. Ülkemizde yetişimi zor olan tropik ve endemik bitki türleri de bu bölgelerde kolaylıkla yetiştirilmekte aynı zamanda bölgeye uyum sağlamaktadır. İmar Planı Revizyonu yapılmış bölge Tarım Bakanlığı – Antalya Tarım İl Müdürlüğü – Kumluca İlçe Tarım Müdürlüğü onayı ve şerhi ile 01.04 2011 tarihli 2182 yevmiye no ile "KORUNMASI GEREKLİ KÜLTÜR VE TABİAT VARLIĞIDIR." sıfatını almıştır. 1. Sınıf sulu tarım arazileridir. Dünya ve ülkemiz tarım krizine girerken; tarım yapılması için en değerli toprakları 'konut alanı' ile 'kentsel ve bölgesel sosyal alt yapı alanı' olarak planlanması bölgemize vurulacak hançerdir. Bölgede tek geçim kaynağı tarım olan üreticilerin Tarımsal Toprak Bütünlüğü ortadan kaldırılacak, tarımsal toprakların niteliği bozulacak, tarımsal faaliyetleri sekteğe uğrayacaktır. Uygulama İmar Planı Revizyonu ile bölgemiz bireysel ve toplumsal gelir kaybına uğrayacak, çok kıymetli olan tarım arazileri betonlaşmaya uğrayacaktır. Ülkemizde diğer tarım arazilerinin imar planı adı altında yapılmış plan değişikliği nedenleri ile ihracatçı durumundan ithalatçı durumuna dönüştüğü aşikârdır. Gelecek nesillerin tüketici değil üretici olması talep edilmeli ve ön görülmelidir.

Sonuç :Bu nedenlerle; adima kayıtlı söz konusu taşınmazların; Tarım Bakanlığı – Antalya Tarım İl Müdürlüğü – Kumluca İlçe Tarım Müdürlüğü onayı ve şerhi ile 01.04.2011 tarihli 2182 yevmiye no ile "KORUNMASI GEREKLİ KÜLTÜR VE TABİAT VARLIĞIDIR." sıfatının kprunmasını, gelecek nesillerin üretimden uzaklaştırılmamasını, şehircilik ilkeleri, planlama esasları, kamu ve bölge üreticilerin yararına aykırı bu planın iptal edilmesini talep ve arz ederim. 26.10.2022



139 38

01.11.2022

BELEDİYE BAŞKANLIĞINA
KUMLUCA

İlgi : a) 04.10.2022 Tarih ve 12596 sayılı dilekçe

b) 24.10.2022 Tarih ve E-7456865-115.99-14473 sayılı yazınız;

İlgi sayılı yazınızda Beykonak Mahallesi 263 ada ve 6 sayılı parsel üzerinde 1/1000 Ölçekli İmar Planı Değişikliği/Tadilatı ve plan açıklama raporları 04.10.2022 ile 03.11.2022 tarihleri arasında askıya çıkarılan İmar Planı Değişikliği/Tadilatı askı süreci içerisinde incelenmiş olup bahse konu ada parsel bitişiğinde ve 263 ada ve 6 parsel üzerinde yapılan değişiklikler görülmüş olup;

263 Ada ve 6 sayılı parsel üzerinde yapılacak olan çalışmada hali hazırda bulunan Hakan Sitesi mevcut binaları ile hak kazanılmış olan Kat İrtifakı Haklarımız korunacak şekilde imar tadilatı düzenlenmesi hususunda gerekli çalışmanın yapılması ve Hak kaybına uğratılmamız için;

Gereğini arz ederim/arzederiz.

Mustafa ERSOY



Kum Mahallesi Göksu Caddesi Bahar Konutları

A Blok Kat 5 No;6 Finike/ ANTALYA

Tel: 0 532 782 66 55

Tc Kimlik No: 16031719682

Ekler :

04.10.2022 Tarih ve 12596 sayılı dilekçe ekleri.

KUMLUCA BELEDİYE BAŞKANLIĞI'NA

(Plan ve Proje Müdürlüğü)

Antalya İli, Kumluca İlçesi, Beykonak/Karşıyaka Mahallesi, Camkırığı mevkiinde kain
...257 ada ...41... parsel numaralı taşınmazın hissedarıym/malikiyim.

Kumluca Belediye Meclisinin 01.09.2022 tarihli ve 80 sayılı kararı ile uygun bulunan Karşıyaka ve Beykonak Mahallesi Camkırığı(Camıkırığı) Mevkii 1/1000 ölçekli Uygulama İmar Planı Revizyonu (PİN:UİP-07706242), Antalya Büyükşehir Belediye Meclisinin 16.09.2022 tarihli ve 867 sayılı meclis kararı ile onaylanarak, 04.10.2022-03.11.2022 tarihleri arasında askıya çıkarılmıştır.

Karşıyaka ve Beykonak Mahallesi Camkırığı(Camıkırığı) Mevkii 1/1000 ölçekli Uygulama İmar Planı Revizyonu ile Camkırığı(Camıkırığı) yol güzergahı boyunca doğu-batı eksenli uzanan, yıllardır narenciye bahçeleri ve seralarla kaplı 1. sınıf sulu tarım arazilerinin, "konut alanı" ile "kentsel ve bölgesel sosyal alt yapı alanı" olarak planlanmasının değerli tarım topraklarının kaybına yol açacağı, ard bölgesindeki diğer tarımsal topraklarla bütünlüğü ortadan kaldırarak tarımsal toprakların niteliğini bozacağı, bölge halkının tek geçim kaynağı olan tarımsal faaliyetleri ortadan kaldırarak, bireysel ve toplumsal gelir kaybına sebep olacağı açıktır.

Bu nedenlerle; adıma kayıtlı söz konusu taşınmazın tarımsal arazi niteliğinin korunması, şehircilik ilkeleri, planlama esasları ve kamu yararına aykırı bu planın yeniden gözden geçirilerek iptal edilmesi hususunda gereğinin yapılmasını arz ederim.

01.11/2022

Ad Soyad

İmza

Nesli Çarış
Nesli Çarış

KUMLUCA BELEDİYE BAŞKANLIĞI'NA
(Plan ve Proje Müdürlüğü)

Antalya İli, Kumluca İlçesi, Beykonak/Karşıyaka Mahallesi, Camkırıği mevkiinde kain
..... ada parsel numaralı taşınmazın hissedarıyım/malikiyim.

Kumluca Belediye Meclisinin 01.09.2022 tarihli ve 80 sayılı kararı ile uygun bulunan Karşıyaka ve Beykonak Mahallesi Camkırıği(Camikırıği) Mevkii 1/1000 ölçekli Uygulama İmar Planı Revizyonu (PİN:UİP-07706242), Antalya Büyükşehir Belediye Meclisinin 16.09.2022 tarihli ve 867 sayılı meclis kararı ile onaylanarak, 04.10.2022-03.11.2022 tarihleri arasında askıya çıkarılmıştır.

Karşıyaka ve Beykonak Mahallesi Camkırıği(Camikırıği) Mevkii 1/1000 ölçekli Uygulama İmar Planı Revizyonu ile Camkırıği(Camikırıği) yol güzergahı boyunca doğu-batı eksenli uzanan, yıllardır narenciye bahçeleri ve seralarla kaplı 1. sınıf sulu tarım arazilerinin, "konut alanı" ile "kentsel ve bölgesel sosyal alt yapı alanı" olarak planlanmasının değerli tarım topraklarının kaybına yol açacağı, ard bölgesindeki diğer tarımsal topraklarla bütünlüğü ortadan kaldırarak tarımsal toprakların niteliğini bozacağı, bölge halkının tek geçim kaynağı olan tarımsal faaliyetleri ortadan kaldırarak, bireysel ve toplumsal gelir kaybına sebep olacağı açıktır.

Bu nedenlerle; adıma kayıtlı söz konusu taşınmazın tarımsal arazi niteliğinin korunması, şehircilik ilkeleri, planlama esasları ve kamu yararına aykırı bu planın yeniden gözden geçirilerek iptal edilmesi hususunda gereğinin yapılmasını arz ederim.

01.11/2022

Ad Soyad

İmza

Ömer Küstür


- 1) 64 ada 17 parsel
- 2) 64 ada 6 parsel
- 3) 60 ada 7 parsel
- 4) 62 ada 1 parsel
- 5) 62 ada 21 parsel

KUMLUCA BELEDİYE BAŞKANLIĞI'NA

(Plan ve Proje Müdürlüğü)

Antalya İli, Kumluca İlçesi, Beykonak/Karşıyaka Mahallesi, Camkırığı mevkiinde kain
...ada ... parsel numaralı taşınmazın hissedarıyım/malikiyim.

Kumluca Belediye Meclisinin 01.09.2022 tarihli ve 80 sayılı kararı ile uygun bulunan
Karşıyaka ve Beykonak Mahallesi Camkırığı(Camıkırığı) Mevkii 1/1000 ölçekli Uygulama İmar
Planı Revizyonu (PİN:UIP-07706242), Antalya Büyükşehir Belediye Meclisinin 16.09.2022
tarihli ve 867 sayılı meclis kararı ile onaylanarak, 04.10.2022-03.11.2022 tarihleri arasında
askıya çıkarılmıştır.

Karşıyaka ve Beykonak Mahallesi Camkırığı(Camıkırığı) Mevkii 1/1000 ölçekli
Uygulama İmar Planı Revizyonu ile Camkırığı(Camıkırığı) yol güzergahı boyunca doğu-batı
eksenli uzanan, yıllardır narenciye bahçeleri ve seralarla kaplı 1. sınıf suhu tarım arazilerinin,
"kontu alanı" ile "kentsel ve bölgesel sosyal alt yapı alanı" olarak planlanmasının değerli tarım
topraklarının kaybına yol açacağı, ard bölgesindeki diğer tarımsal topraklarla bütünlüğü ortadan
kaldırarak tarımsal toprakların niteliğini bozacağı, bölge halkının tek geçim kaynağı olan
tarımsal faaliyetleri ortadan kaldırarak, bireysel ve toplumsal gelir kaybına sebep olacağı açıktır.

Bu nedenlerle; adıma kayıtlı söz konusu taşınmazın tarımsal arazi niteliğinin korunması
şehircilik ilkeleri, planlama esasları ve kamu yararına aykırı bu planın yeniden gözden
geçirilerek iptal edilmesi hususunda gereğinin yapılmasını arz ederim.

01.11/2022

Ad Soyad

İmza

Selma Dündar



KİMLİKA BİLEDİME BASKANLIĞINA

(Plan ve Proje Müdürlüğü)

Antalya İl, Kumluca İlçesi, Beykozak Mahallesi, Cemliköy Mvk.İnd. koin 61 ada 20 parsel numaralı taşınmazın kadastro/mülkiyeti.

Kumluca Belediyesi Meclisinin 01.05.2022 tarihli ve 80 sayılı kararı ile uygun bulunan Kocayaka ve Beykozak mahallesi cemliköy mvk.İ. 1/1000 ölçekli uygulama İmar Planı Revizyonu (PİM: UİP-07706/2022), Antalya Büyükşehir Belediye Meclisinin 16.09.2022 tarihli ve 867 sayılı meclis kararı ile onaylanarak, 06.10.2022-03.11.2022 tarihleri arasında esençe uygulanmıştır.

Kocayaka ve Beykozak mahallesi Cemliköy mvk.İ. 1/1000 ölçekli Uygulama İmar Planı Revizyonu ile Cemliköy yol sınırsızlığı boyunca diğer bazı eksanli alanlar yolların yanındaki bahçeleri ve seracılık yapıları sınıf sulu tarım alanları olarak "tarım alanı" ile "Kırsal ve bölgesel amaçlı alt yapı alanı" olarak planlanmasının gerekli tarım yapılarının kaybolması ve seracılık diğer tarımsal faaliyetlerin bulunmaması nedeniyle tarımsal faaliyetlerin niteliğini koruyucu bölge halkının tek girişim kuruluşu olan tarımsal faaliyetleri önünden kaldırmak, kırsal ve tarımsal gelir kaybına sebep olacağıdır.

Bu nedenle; adına ilgili sınırlanmış taşınmazın tarımsal arazi niteliğinin korunması, süreklilik ilkesi, planlama esasları ve kamu yararı uygar bu planın yeniden gözden geçirilerek iptal edilmesi hususunda size şifasının yapılmasını arz ederim.

01.11.2022


S.Ülgenen KARLAĞAS

KUMLUCA BELEDİYE BAŞKANLIĞI'NA

(Plan ve Proje Müdürlüğü)

Antalya İli, Kumluca İlçesi, Beykonak/Karşıyaka Mahallesi, Camkırıği mevkiinde kain
263 ada 18 parsel numaralı taşınmazın hissedarıym/malikiyim

Kumluca Belediye Meclisinin 01.09.2022 tarihli ve 80 sayılı kararı ile uygun bulunan Karşıyaka ve Beykonak Mahallesi Camkırıği(Camıkırıği) Mevkii 1/1000 ölçekli Uygulama İmar Planı Revizyonu (PIN:UIP-07706242), Antalya Büyükşehir Belediye Meclisinin 16.09.2022 tarihli ve 867 sayılı meclis kararı ile onaylanarak, 04.10.2022-03.11.2022 tarihleri arasında askıya çıkarılmıştır.

Karşıyaka ve Beykonak Mahallesi Camkırıği(Camıkırıği) Mevkii 1/1000 ölçekli Uygulama İmar Planı Revizyonu ile Camkırıği(Camıkırıği) yol güzergahı boyunca doğu-batı eksenli uzanan, yıllardır narenciye bahçeleri ve seralarla kaplı 1. sınıf sulu tarım arazilerinin, "konut alanı" ile "kentsel ve bölgesel sosyal alt yapı alanı" olarak planlanmasının değerli tarım topraklarının kaybına yol açacağı, ard bölgesindeki diğer tarımsal topraklarla bütünlüğü ortadan kaldırarak tarımsal toprakların niteliğini bozacağı, bölge halkının tek geçim kaynağı olan tarımsal faaliyetleri ortadan kaldırarak, bireysel ve toplumsal gelir kaybına sebep olacağı açıktır.

Bu nedenlerle; adıma kayıtlı söz konusu taşınmazın tarımsal arazi niteliğinin korunması, şehircilik ilkeleri, planlama esasları ve kamu yararına aykırı bu planın yeniden gözden geçirilerek iptal edilmesi hususunda gereğinin yapılmasını arz ederim.

31.10.2022

Ad Soyad

İmza

Serif Durmuş



T.C.
ANTALYA BÜYÜKŞEHİR BELEDİYE BAŞKANLIĞI
Emlak ve İstimlak Dairesi Başkanlığı



Sayı : E-84393227-115.01.02-244605

07.02.2023

Konu : Muratpaşa İlçesi Muratpaşa Mahallesi 12710 Ada 4,7,12,13,14,15,16 Parseller NİP Değişikliği

İMAR VE ŞEHİRCİLİK DAİRESİ BAŞKANLIĞINA

İlgi : 20.01.2023 tarih ve E-90852262-115.01.02-238903 sayılı yazınız

İlgi yazınız ile Antalya İli Muratpaşa İlçesi Muratpaşa Mahallesi sınırları içerisinde yer alan 12710 ada 4, 7, 12, 13, 14, 15 ve 16 numaralı parsellerin Kültürel Tesis Alanı, Ticaret-Konut Alanı, Trafo, Özel Eğitim Alanı ve Park olarak düzenlenmesine ilişkin hazırlanan 1/5000 ölçekli Nazım imar planı değişikliği dosyası için Antalya Büyükşehir Belediye meclisinde değerlendirilmek üzere 04.11.2022 tarih ve 156934 sayılı dilekçe ile başvuru yapıldığı,

Söz konusu imar plan değişikliği talebinin 09.12.2022 tarihli Antalya Büyükşehir Belediye meclisinde 51. gündem maddesi olarak görüşülmek üzere İmar ve Bayındırlık komisyonuna havale edildiği,

Bahsî geçen imar plan değişikliği sınırları içerisinde yer alan Muratpaşa İlçesi Muratpaşa Mahallesi 12710 ada 4, 13 ve 16 parsellerin mülkiyetinin Antalya Büyükşehir Belediyemiz adına kayıtlı olduğundan söz konusu imar plan değişikliğine ilişkin görüşümüzün iletilmesi talep edilmektedir.

Antalya Büyükşehir Belediyemiz adına kayıtlı Muratpaşa İlçesi Muratpaşa Mahallesi 12710 ada 4, 13 ve 16 parsellere ilişkin Belediyemiz menfaati göz önünde bulundurularak mevcut imar plan kararının Mekansal Planlar Yapım Yönetmeliğine uygun olarak mevcut planın karşılığı olabilecek şekilde ticaret alanı olarak planlanması gerekmektedir.

Gereğini bilgilerinize rica ederim.

Tuncay SARIHAN
Genel Sekreter Yardımcısı

Bu belge, güvenli elektronik imza ile imzalanmıştır.

Doğrulama Kodu: 1EoR74-D85v8E-Lpf304-8DtDMT-MehZFX6c Doğrulama Linki: <https://www.turkiye.gov.tr/antalya-belediye-ebys>

Yüksökalan Mahallesi Adnan Menderes Bulvarı No:20 07310 Muratpaşa/Antalya
Telefon No: (242)249 50 00 Faks No: (242)249 52 75
e-Posta: info@antalya.bel.tr İnternet Adresi: <https://www.antalya.bel.tr>
Kep Adresi: abb@hs01.kep.tr

Bilgi için: Hasan Ali AKIŞ
Tekniker
Telefon No:



KUMLUCA BELEDİYE BAŞKANLIĞI'NA
(Plan ve Proje Müdürlüğü)

Antalya İli, Kumluca İlçesi, Beykonak/Karşıyaka Mahallesi, Camkırığı mevkiinde kain
64... ada 28... parsel numaralı taşınmazın hissedarıym/malikiyim.

Kumluca Belediye Meclisinin 01.09.2022 tarihli ve 80 sayılı kararı ile uygun bulunan Karşıyaka ve Beykonak Mahallesi Camkırığı(Camıkırığı) Mevkii 1/1000 ölçekli Uygulama İmar Planı Revizyonu (PİN:UİP-07706242), Antalya Büyükşehir Belediye Meclisinin 16.09.2022 tarihli ve 867 sayılı meclis kararı ile onaylanarak, 04.10.2022-03.11.2022 tarihleri arasında askıya çıkarılmıştır.

Karşıyaka ve Beykonak Mahallesi Camkırığı(Camıkırığı) Mevkii 1/1000 ölçekli Uygulama İmar Planı Revizyonu ile Camkırığı(Camıkırığı) yol güzergahı boyunca doğu-batı eksenli uzanan, yıllardır narenciye bahçeleri ve seralarla kaplı 1. sınıf sulu tarım arazilerinin, "konut alanı" ile "kentsel ve bölgesel sosyal alt yapı alanı" olarak planlanmasının değerli tarım topraklarının kaybına yol açacağı, ard bölgesindeki diğer tarımsal topraklarla bütünlüğü ortadan kaldırarak tarımsal toprakların niteliğini bozacağı, bölge halkının tek geçim kaynağı olan tarımsal faaliyetleri ortadan kaldırarak, bireysel ve toplumsal gelir kaybına sebep olacağı açıktır.

Bu nedenlerle; adıma kayıtlı söz konusu taşınmazın tarımsal arazi niteliğinin korunması, şehircilik ilkeleri, planlama esasları ve kamu yararına aykırı bu planın yeniden gözden geçirilerek iptal edilmesi hususunda gereğinin yapılmasını arz ederim.

31/10/2022

Ad Soyad

İmza

Şerif Durmuş
20

KUMLUCA BELEDİYE BAŞKANLIĞI'NA
(Plan ve Proje Müdürlüğü)

Antalya İli, Kumluca İlçesi, Beykonak/Karşıyaka Mahallesi, Camkırıği mevkiinde kain
263 ada 1 parsel numaralı taşınmazın hissedarıym/malikiyim

Kumluca Belediye Meclisinin 01.09.2022 tarihli ve 80 sayılı kararı ile uygun bulunan Karşıyaka ve Beykonak Mahallesi Camkırıği(Camıkırıği) Mevkii 1/1000 ölçekli Uygulama İmar Planı Revizyonu (PİN:UİP-07706242), Antalya Büyükşehir Belediye Meclisinin 16.09.2022 tarihli ve 867 sayılı meclis kararı ile onaylanarak, 04.10.2022-03.11.2022 tarihleri arasında askıya çıkarılmıştır.

Karşıyaka ve Beykonak Mahallesi Camkırıği(Camıkırıği) Mevkii 1/1000 ölçekli Uygulama İmar Planı Revizyonu ile Camkırıği(Camıkırıği) yol güzergahı boyunca doğu-batı eksenli uzanan, yıllardır narenciye bahçeleri ve seralarla kaplı 1. sınıf sulu tarım arazilerinin, "konut alanı" ile "kentsel ve bölgesel sosyal alt yapı alanı" olarak planlanmasının değerli tarım topraklarının kaybına yol açacağı, ard bölgesindeki diğer tarımsal topraklarla bütünlüğü ortadan kaldırarak tarımsal toprakların niteliğini bozacağı, bölge halkının tek geçim kaynağı olan tarımsal faaliyetleri ortadan kaldırarak, bireysel ve toplumsal gelir kaybına sebep olacağı açıktır.

Bu nedenlerle, adıma kayıtlı soz konusu taşınmazın tarımsal arazi niteliğinin korunması, şehircilik ilkeleri, planlama esasları ve kamu yararına aykırı bu planın yeniden gözden geçirilerek iptal edilmesi hususunda gereğinin yapılmasını arz ederim.

31.10/2022

Ad Soyad

İmza

Serif Durmuş


KUMLUCA BELEDİYE BAŞKANLIĞI'NA

(Plan ve Proje Müdürlüğü)

Antalya İli, Kumluca İlçesi, Beykonak/Karşıyaka Mahallesi, Camkırığı mevkiinde kain
62..... ada 20..... parsel numaralı taşınmazın hissedarıym/malikiyim.

Kumluca Belediye Meclisinin 01.09.2022 tarihli ve 80 sayılı karar ile uygun bulunan
Karşıyaka ve Beykonak Mahallesi Camkırığı(Camıkırığı) Mevkii 1/1000 ölçekli Uygulama İmar
Planı Revizyonu (PİN:UİP-07706242), Antalya Büyükşehir Belediye Meclisinin 16.09.2022
tarihli ve 867 sayılı meclis kararı ile onaylanarak, 04.10.2022-03.11.2022 tarihleri arasında
askıya çıkarılmıştır.

Karşıyaka ve Beykonak Mahallesi Camkırığı(Camıkırığı) Mevkii 1/1000 ölçekli
Uygulama İmar Planı Revizyonu ile Camkırığı(Camıkırığı) yol güzergahı boyunca doğu-batu
eksenli uzanan, yıllardır narenciye bahçeleri ve seralarla kaplı 1. sınıf sulu tarım arazilerinin,
"komut alanı" ile "kentsel ve bölgesel sosyal alt yapı alanı" olarak planlanmasının değerli tarım
topraklarının kaybına yol açacağı, ard bölgesindeki diğer tarımsal topraklarla bütünlüğü ortadan
kaldırarak tarımsal toprakların niteliğini bozacağı, bölge halkının tek geçim kaynağı olan
tarımsal faaliyetleri ortadan kaldırarak bireysel ve toplumsal gelir kaybına sebep olacağı açıktır.

Bu nedenlerle, adıma kayıtlı söz konusu taşınmazın tarımsal arazi niteliğinin korunması,
şehircilik ilkeleri, planlama esasları ve kamu yararına aykırı bu planın yeniden gözden
geçirilerek iptal edilmesi hususunda gereğinin yapılmasını arz ederim.

02/11/2022

Ad Soyad

İmza

Serif Küstür
S.M.

KUMLUCA BELEDİYE BAŞKANLIĞINA
(Plan ve Proje Müdürlüğü)

Antalya İli, Kumluca İlçesi, Beykonak/Karşıyaka Mahallesi, Camkırıği mevkiinde kain 251 ada 2 parsel numaralı taşınmazın hissedarıyım/malikiyim.

Kumluca Belediye Meclisinin 01.09.2022 tarihli ve 80 sayılı kararı ile uygun bulunan Karşıyaka ve Beykonak Mahallesi Camkırıği(Camikırıği) Mevkii 1/1000 ölçekli Uygulama İmar Planı Revizyonu (PİN:UİP-07706242), Antalya Büyükşehir Belediye Meclisinin 16.09.2022 tarihli ve 867 sayılı meclis kararı ile onaylanarak, 04.10.2022-03.11.2022 tarihleri arasında askıya çıkarılmıştır.

Karşıyaka ve Beykonak Mahallesi Camkırıği(Camikırıği) Mevkii 1/1000 ölçekli Uygulama İmar Planı Revizyonu ile Camkırıği(Camikırıği) yol güzergahı boyunca doğu-batı eksenli uzanan, yıllardır narenciye bahçeleri ve seralarla kaplı 1. sınıf sulu tarım arazilerinin, "konut alanı" ile "kentsel ve bölgesel sosyal alt yapı alanı" olarak planlanmasının değerli tarım topraklarının kaybına yol açacağı, ard bölgesindeki diğer tarımsal topraklarla bütünlüğü ortadan kaldırarak tarımsal toprakların niteliğini bozacağı, bölge halkının tek geçim kaynağı olan tarımsal faaliyetleri ortadan kaldırarak, bireysel ve toplumsal gelir kaybına sebep olacağı açıktır.

Bu nedenlerle; adıma kayıtlı söz konusu taşınmazın tarımsal arazi niteliğinin korunması, şehircilik ilkeleri, planlama esasları ve kamu yararına aykırı bu planın yeniden gözden geçirilerek iptal edilmesi hususunda gereğinin yapılmasını arz ederim.

01.11/2022

Ad Soyad

İmza

Şerife KARAKUŞ



KUMLUCA BELEDİYE BAŞKANLIĞI'NA
(Plan ve Proje Müdürlüğü)

Antalya İli, Kumluca İlçesi, Beykonak/Karşıyaka Mahallesi, Camkırıği mevkiinde kain
..251. ada .4.9... parsel numaralı taşınmazın hissedarıyım/malikiyim.

Kumluca Belediye Meclisinin 01.09.2022 tarihli ve 80 sayılı kararı ile uygun bulunan Karşıyaka ve Beykonak Mahallesi Camkırıği(Camıkırıği) Mevkii 1/1000 ölçekli Uygulama İmar Planı Revizyonu (PİN:UİP-07706242), Antalya Büyükşehir Belediye Meclisinin 16.09.2022 tarihli ve 867 sayılı meclis kararı ile onaylanarak, 04.10.2022-03.11.2022 tarihleri arasında askıya çıkarılmıştır.

Karşıyaka ve Beykonak Mahallesi Camkırıği(Camıkırıği) Mevkii 1/1000 ölçekli Uygulama İmar Planı Revizyonu ile Camkırıği(Camıkırıği) yol güzergahı boyunca doğu-batı eksenli uzanan, yıllardır narenciye bahçeleri ve seralarla kaplı 1. sınıf sulu tarım arazilerinin, "konut alanı" ile "kentsel ve bölgesel sosyal alt yapı alanı" olarak planlanmasının değerli tarım topraklarının kaybına yol açacağı, ard bölgesindeki diğer tarımsal topraklarla bütünlüğü ortadan kaldırarak tarımsal toprakların niteliğini bozacağı, bölge halkının tek geçim kaynağı olan tarımsal faaliyetleri ortadan kaldırarak, bireysel ve toplumsal gelir kaybına sebep olacağı açıktır.

Bu nedenlerle; adıma kayıtlı söz konusu taşınmazın tarımsal arazi niteliğinin korunması, şehircilik ilkeleri, planlama esasları ve kamu yararına aykırı bu planın yeniden gözden geçirilerek iptal edilmesi hususunda gereğinin yapılmasını arz ederim.

1-19-2022

~~2022~~/2022

Ad Soyad

İmza

TURGAY
BALAMUR



KUMLUCA BELEDİYE BAŞKANLIĞI'NA

(Plan ve Proje Müdürlüğü)

Antalya İli, Kumluca İlçesi, Beykonak/Karşıyaka Mahallesi, Camkırıği mevkiinde kain 263 ada 01 parsel numaralı taşınmazın hissedarıym/malikiyim.

Kumluca Belediye Meclisinin 01.09.2022 tarihli ve 80 sayılı kararı ile uygun bulunan Karşıyaka ve Beykonak Mahallesi Camkırıği(Camıkırıği) Mevkii 1/1000 ölçekli Uygulama İmar Planı Revizyonu (PİN UIP-07706242), Antalya Büyükşehir Belediye Meclisinin 16.09.2022 tarihli ve 867 sayılı meclis kararı ile onaylanarak, 04.10.2022-03.11.2022 tarihleri arasında askıya çıkarılmıştır.

Karşıyaka ve Beykonak Mahallesi Camkırıği(Camıkırıği) Mevkii 1/1000 ölçekli Uygulama İmar Planı Revizyonu ile Camkırıği(Camıkırıği) yol güzergahı boyunca doğu-batı eksenli uzanan, yıllardır narenciye bahçeleri ve seralarla kaplı 1. sınıf sulu tarım arazilerinin, "konut alanı" ile "kentsel ve bölgesel sosyal alt yapı alanı" olarak planlanmasının değerli tarım topraklarının kaybına yol açacağı, ard bölgesindeki diğer tarımsal topraklarla bütünlüğü ortadan kaldırarak tarımsal toprakların niteliğini bozacağı, bölge halkının tek geçim kaynağı olan tarımsal faaliyetleri ortadan kaldırarak, bireysel ve toplumsal gelir kaybına sebep olacağı açıktır. Ayrıca adıma kayıtlı parselin diğer hissedarlarla yapılmış rızai taksim sözleşmesine göre bana düşen kısmına, söz konusu planla bir sağlık ocağı getirilmesi kişisel menfaatlerime aykırıdır.

Bu nedenlerle; adıma kayıtlı söz konusu taşınmazın tarımsal arazi niteliğinin korunması, şehircilik ilkeleri, planlama esasları ve kamu yararına aykırı bu planın yeniden gözden geçirilerek iptal edilmesi hususunda gereğinin yapılmasını arz ederim

24/10/2022

Ad Soyad

Imza

İMİT GİFTCİ



Kumluca Belediye Başkanlığına

İkamet etmekte bulunduğum
Kum mah. Camikını caddesindeki
bu ada 79 parselde bulunan yerinden
ve sulü tarım arazisi olmakta olan
yerinden imar ve yol geçmesini
tarafimca isteniyorum.
Gereğini yapılmasını arz ederim.

Umit Hacimosmanoğlu



2.11.2022