




ANTALYA BÜYÜKŞEHİR BELEDİYESİ
İMAR VE BAYINDIRLIK KOMİSYONU RAPORU


Tarih:27.11.2024

BİRİM	İMAR VE ŞEHİRCİLİK DAİRESİ BAŞKANLIĞI
TALEP SAHİBİ	AKDENİZ ELEKTRİK DAĞITIM A.Ş.
MECLİS TOPLANTISININ TARİHİ VE GÜNDEM MADDESİ	Büyükşehir Belediye Meclisinin 11.11.2024 tarihli toplantısında gündemin 107. maddesinde görüşülerek İmar ve Bayındırlık Komisyonuna havale edilmiştir.
TALEP KONUSU	Alanya Belediye Meclisinin 05.03.2024 tarihli ve 89 sayılı kararı ile uygun bulunan Saray Mahallesi 1177 Ada kuzeyinde bulunan park alanı içerisinde trafo alanı planlanmasına ilişkin hazırlanan 1/1000 ölçekli Uygulama İmar Planı değişikliği
KOMİSYON RAPORU:	Alanya Belediye Meclisinin 05.03.2024 tarihli ve 89 sayılı kararı ile uygun bulunan Saray Mahallesi 1177 Ada kuzeyinde bulunan park alanı içerisinde trafo alanı planlanmasına ilişkin hazırlanan 1/1000 ölçekli Uygulama İmar Planı değişikliği Komisyonumuzca incelenmiş, Belediyesinden geldiği şekliyle uygun olduğu görüşüne varılmıştır. Komisyon Raporu imza altına alınarak, Meclisin takdirine sunulmuştur.


Mithat ARAS
İmar Kom. Başkanı



Hasan Can KAMBUROĞLU
İmar Kom. Bşk.Yrd.


Mehmet Burak ÇEKER
İmar Kom. Üyesi


Sıdika GÖKYAR KIZILCA
İmar Kom. Üyesi


Hasan Cumhur GÖNCÜ
İmar Kom. Üyesi

T.C.
ALANYA BELEDİYESİ
MECLİS KARARI

	Meclis Başkanı : ADEM MURAT YÜCEL Divan Katibi : MUSTAFA TOKSÖZ Divan Katibi : NURİ TOKUŞ	Dönemi	Karar Tarihi
		2024	05-03-2024
		Birleşim	Oturum
		1	2
		Karar No	Eki
89			

Konu : İmar Planı Değişikliği Talebi

Müdürlüğü : PLAN VE PROJE MÜDÜRLÜĞÜ

Evrak Ta.ve No : 05-03-2024

İmar ve Bayındırlık Komisyonunun 05.03.2024 tarih ve 1 nolu kararında yer alan; Akdeniz Elektrik Dağıtım A.Ş.; Saray Mahallesi 1177 ada kuzeyi park alanı içerisinde 1/1000 ölçekli uygulama imar planı değişikliği talebi incelenmiş olup; ekteki şekliyle değiştirilerek oybirliği ile uygun görülmüştür, şeklindeki komisyon kararı komisyondan geldiği şekliyle Meclis Başkanı Adem Murat YÜCEL tarafından oylamaya sunuldu. Kararın kabulüne **OYBİRLİĞİ** ile karar verildi.

Gereği için kararın Plan ve Proje Müdürlüğüne havalesine.

Meclis Başkanı
ADEM MURAT YÜCEL

Divan Katibi
MUSTAFA TOKSÖZ

Divan Katibi
NURİ TOKUŞ

Selcan İNAL
Denetim İşçi

Alanya Belediyesi Başkanlığı'nın
05.03.2024 Tarih ve 89. nolu Meclis Kararı
11.03.2024 Tarihinde Kaymakamlığımız
Meclis Kararları Defterine ...89... no'da
kayı yapılarak teslim alınmıştır.

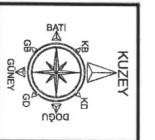
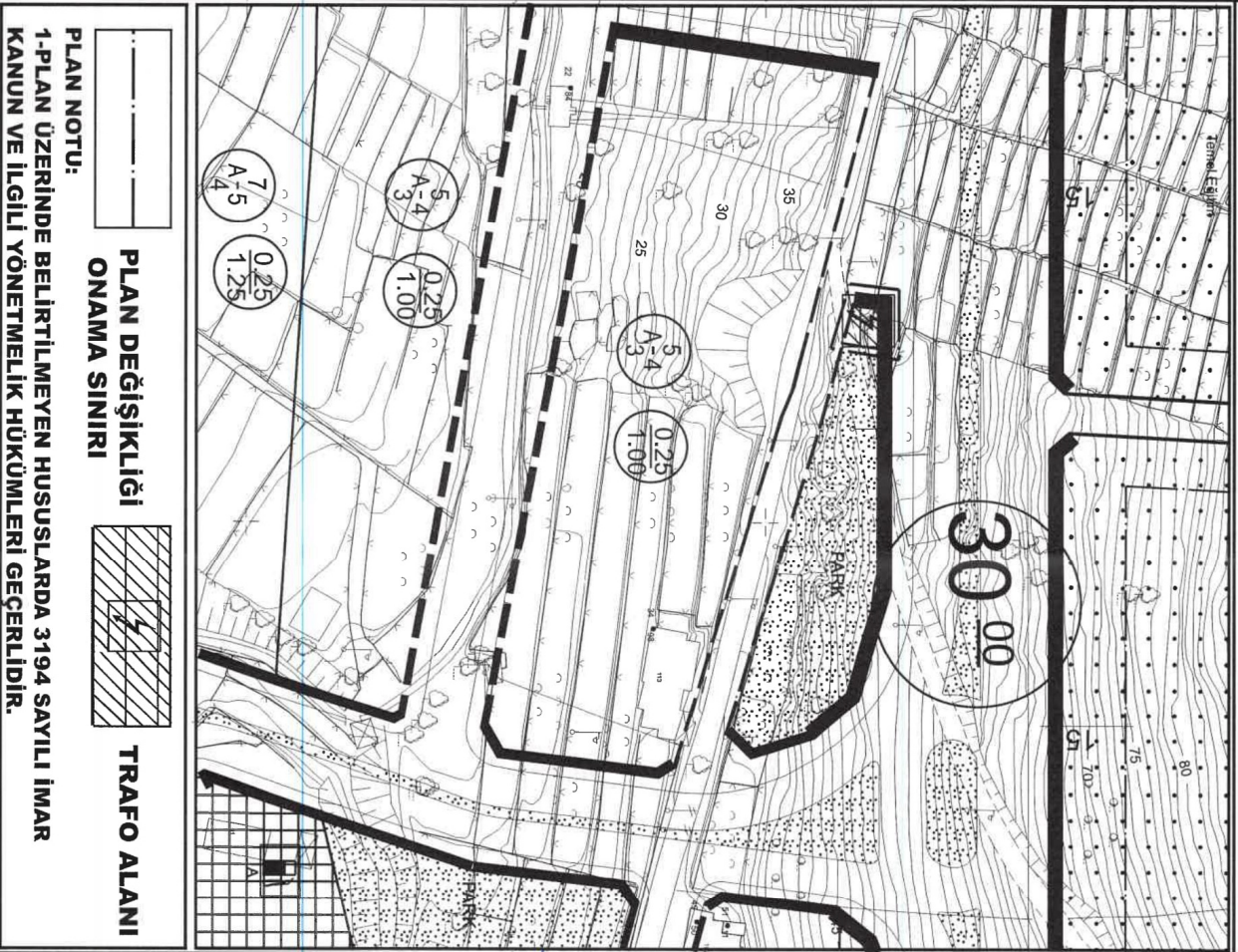
Ayla KAYA
İlçe Yazı İşleri
Müdür V.



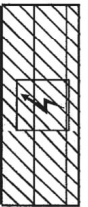
ALANYA BELEDİYESİ
MAHALLE: SARAY
ADA/PARSEL NO: 1177 ADA KUZEYİ PARK ALANI
PAFTA NO: 027C20C4A
MEVCUT PLAN



UYGULAMA İMAR PLANI DEĞİŞİKLİĞİ
ÖLÇEK: 1/1000
KONU: Akdeniz Dağıtım A.Ş. talebi üzerine trafo alanı planlanması
ÖNERİ PLAN



PLAN DEĞİŞİKLİĞİ
ONAMA SINIRI



TRAFİKO ALANI

PLAN NOTU:

1-PLAN ÜZERİNDE BELİRTİLMİYEN HUSUSLARDA 3194 SAYILI İMAR KANUNU VE İLGİLİ YÖNETMELİK HÜKÜMLERİ GEÇERLİDİR.

Ö. Sefa ERDAL
Mimarlık
Yeterlilik Kuruluşu (A)
Dip. No: 119/2015-1
Oda Sicil No: 15

Mimarlık & İnşaat
Conuksever Mah. Kızıllı Cad. No: 11
No: 135B D/2A ANTALYA
Tel & Fax: 0312 250 17
Ark Mimarlık

**ANTALYA İLİ, ALANYA İLÇESİ, SARAY MAHALLESİ
1177 ADA KUZEYİ PARK ALANINDA TRAFİK ALANI AYRILMASINA İLİŞKİN
1/1000 ÖLÇEKLİ UYGULAMA İMAR PLANI DEĞİŞİKLİĞİ
PLAN AÇIKLAMA RAPORU**

1. PLANLAMA ALANININ GENEL TANIMI

Antalya İli, Alanya İlçesi, Saray mahallesi sınırları içerisinde; O27C20C4A paftasında 1177 ada kuzeyinde bulunan park alanlarında trafo alanı planlanması amacı ile 1/1000 ölçekli Uygulama İmar Planı Değişikliği hazırlanmıştır.



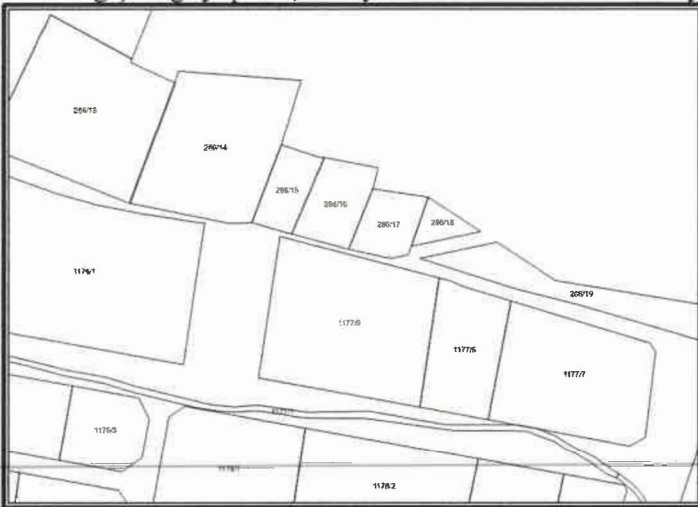
Şekil 1. Hava Fotoğrafı

2. PLANLAMANIN AMAÇ VE KAPSAMI

Alanya, Türkiye'nin Akdeniz Bölgesi'ndeki Antalya iline bağlı bir turizm ilçesidir. Şehir merkezine uzaklığı 154 kilometredir. Türkiye'nin güney sahillerinde bulunan Alanya, 1.598,51 km²'lik bir alana sahiptir ve 2022'te nüfusu 350.636 kişidir. Antalya İline bağlı Alanya ilçesi hızla büyümektedir. Özellikle turizm açısından önemli bir merkez konumundadır. Plan çalışması yapılan alanın onaylı 1/5000 ölçekli Nazım ve 1/1000 Uygulama İmar Planları bulunmaktadır. Enerji Piyasası Düzenleme Kurumundan Kamu yararı kararı ve Enerji Tabii Kaynaklar Bakanlığında olur alınabilmesi ayrıca bu olur ile Tedaş Genel Müdürlüğü'nün kamulaştırmaya başlaması için imar planlarında trafo alanlarının işlenmiş olması gerekmektedir. Bu sebepten Akdeniz Elektrik Dağıtım A.Ş.'nin talebi üzerine; bölge enerji ihtiyacını karşılayacak trafo alanları için imar planında yer ayrılması, arazi koşullarında yerinde yapılan ölçüm ve incelemeler sonucunda tesis edilecek olan trafolar için en uygun alanların yer seçimi sonucunda trafo alanlarının imar planına işlenmesi amacı ile plan değişikliği önerisi hazırlanması ihtiyacı doğmuştur.

3. BUGÜNKÜ ARAZİ KULLANIMI, KADASTRAL DURUM VE MEVCUT PLAN KARARLARI

Plan değişikliği yapılan; Saray mahallesi 1177 ada kuzeyinde bulunan park alanı 1614 m²'dir.



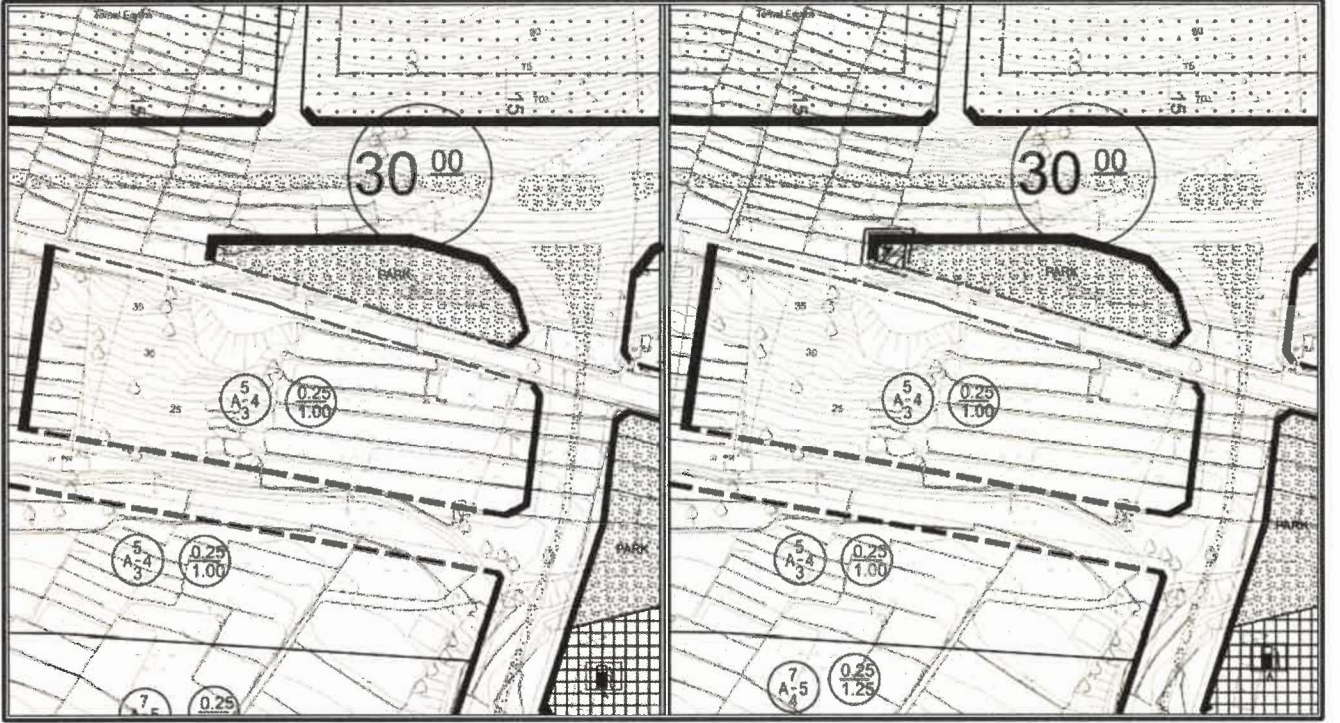
Şekil 2. Parselasyon Planı

S.N.

4.PLANLAMA KARARLARI

Trafo alanı planlanmasına yönelik hazırlanan 1/1000 ölçekli uygulama imar planının mevcut durumunu incelediğimizde park alanı olarak planlanmıştır.

Planlama çalışması yapılan alanda Enerji Piyasası Düzenleme Kurumundan Kamu yararı kararı ve Enerji Tabii Kaynaklar Bakanlığından olur alınabilmesi ayrıca bu olur ile TEDAŞ Genel Müdürlüğünün kamulaştırmaya başlaması için imar planlarında trafo alanlarının işlenmiş olması gerekliliğinden Akdeniz Elektrik Dağıtım A.Ş.'nin talebi üzerine; bölge enerji ihtiyacını karşılayacak trafo alanları için imar planında yer ayrılması, arazi koşullarında yerinde yapılan ölçüm ve incelemeler sonucunda tesis edilecek olan trafolar için en uygun alanların yer seçimi sonucunda, 1177 ada kuzeyinde bulunan park alanı içerisinde 91 m² büyüklüğünde, trafo alanı planlanması amacı ile 1/1000 ölçekli Uygulama İmar Planı Değişikliği hazırlanmıştır.



Şekil 3. Mevcut 1/1000 ölçekli Uygulama İmar Planı

Şekil 4. Öneri 1/1000 ölçekli Uygulama İmar Planı

Detay
çizim
İmarlık Mühendislik Hiz. İnş. Tur. Tic. Ltd. Şti.
Konuksever Mah. Kızılköy Mah. Cad. H.Çoban İşrn.
No: 135B D:204 Muratpaşa/ANTALYA
Tel&Fax: 0242 241 50 17
Ant. Kurumla. M.D. 451 01 : 8452

Saadet NARİN
Şehir Plancısı (T.Ü.)
Oda Sic. No: 2921

Ö.Sefa ERDAL
Şehir Plancısı
Yeterlilik Karne Grubu (A)
Dip.No:1799 ODTÜ 79
Oda Sicil No:315

ALANYA BELEDİYE
MECLİSİNE 05/05/2021 Tarih
89... Sayılı Kararı ile
Uygun görülmüştür.

Abdullah EKBAŞ
Belediye Başkan Yard.

Dilek YETKİN
Şehir ve Bölge Plancısı

Enes YILMAZ
Plan ve Proje Müdürü



T.C.
ANTALYA BÜYÜKŞEHİR BELEDİYE BAŞKANLIĞI
İmar ve Şehircilik Dairesi Başkanlığı
Planlama Şube Müdürlüğü

TEKNİK DEĞERLENDİRME RAPORU

Belediye : Alanya Belediyesi
Mahalle : Saray Mahallesi
Ada/Parsel : 1177 ada kuzeyi
Alan : 91 m²
Ölçek : 1/1000

Alanya Belediye Meclisinin 05.03.2024 tarihli ve 89 sayılı kararı ile uygun bulunan Saray Mahallesi 1177 Ada kuzeyinde bulunan park alanı içerisinde trafo alanı planlanmasına ilişkin hazırlanan 1/1000 ölçekli Uygulama İmar Planı değişikliği, Antalya Büyükşehir Belediye Meclisinin 11.11.2024 tarihli toplantısında gündemin 107. maddesinde görüşülerek İmar ve Bayındırlık Komisyonuna havale edilmiştir.

Söz konusu alan, park alanı olarak planlı olup, Akdeniz Elektrik Dağıtım A.Ş.'nin 23.02.2024 tarih ve 327622 sayılı yazısı ile talep edilen trafo alanı öneri plan değişikliği ile 91 m² olarak planlanmıştır.

“Plan Üzerinde Belirtilmeyen Hususlarda 3194 Sayılı İmar Kanunu Ve İlgili Yönetmelik Hükümleri Uygulanacaktır.” şeklinde plan notu eklenmiştir.

Takdir Büyükşehir Belediye Meclisindedir. 25.11.2024

Elif Can BESTELCİ
Şehir Planerisi

Muhammed ULUŞAN
Planlama Şube Müdür V.