



ANTALYA BÜYÜKŞEHİR BELEDİYESİ
İMAR VE BAYINDIRLIK KOMİSYONU RAPORU

Tarih:27.11.2024

BİRİM	İMAR VE ŞEHİRCİLİK DAİRESİ BAŞKANLIĞI
TALEP SAHİBİ	AKDENİZ ELEKTRİK DAĞITIM A.Ş.
MECLİS TOPLANTISININ TARİHİ VE GÜNDEM MADDESİ	Büyükşehir Belediye Meclisinin 11.11.2024 tarihli toplantısında gündemin 108. maddesinde görüşülerek İmar ve Bayındırlık Komisyonuna havale edilmiştir.
TALEP KONUSU	Alanya Belediye Meclisinin 05.03.2024 tarihli ve 90 sayılı kararı ile uygun bulunan Saray Mahallesi 1182 Ada doğusunda bulunan park alanı içerisinde trafo alanı planlanmasına ilişkin hazırlanan 1/1000 ölçekli Uygulama İmar Planı değişikliği
KOMİSYON RAPORU:	Alanya Belediye Meclisinin 05.03.2024 tarihli ve 90 sayılı kararı ile uygun bulunan Saray Mahallesi 1182 Ada doğusunda bulunan park alanı içerisinde trafo alanı planlanmasına ilişkin hazırlanan 1/1000 ölçekli Uygulama İmar Planı değişikliği Komisyonumuzca incelenmiş, Belediyesinden geldiği şekliyle uygun olduğu görüşüne varılmıştır. Komisyon Raporu imza altına alınarak, Meclisin takdirine sunulmuştur.

Mithat ARAS
İmar Kom. Başkanı

Hasan Can KAMBUROĞLU
İmar Kom. Bşk. Yrd.

Mehmet Burak ÇEKER
İmar Kom. Üyesi

Sıdika GÖKYAR KIZILCA
İmar Kom. Üyesi

Hasan Cumhur GÖNCÜ
İmar Kom. Üyesi

T.C.
ALANYA BELEDİYESİ
MECLİS KARARI

	Meclis Başkanı : ADEM MURAT YÜCEL Divan Katibi : MUSTAFA TOKSÖZ Divan Katibi : NURİ TOKUŞ	Dönemi	Karar Tarihi
		2024	05-03-2024
		Birleşim	Oturum
		1	2
		Karar No	Eki
90			

Konu : **İmar Planı Değişikliği Talebi**

Müdürlüğü : **PLAN VE PROJE MÜDÜRLÜĞÜ**

Evrak Ta.ve No : **05-03-2024**

İmar ve Bayındırlık Komisyonunun 05.03.2024 tarih ve 2 nolu kararında yer alan; Akdeniz Elektrik Dağıtım A.Ş.; Saray Mahallesi 1182 ada doğusu park alanı içerisinde 1/1000 ölçekli uygulama imar planı değişikliği talebi incelenmiş olup; ekteki şekliyle oybirliği ile uygun görülmüştür, şeklindeki komisyon kararı komisyondan geldiği şekliyle Meclis Başkanı Adem Murat YÜCEL tarafından oylamaya sunuldu. Kararın kabulüne **OYBİRLİĞİ** ile karar verildi.

Gereği için kararın Plan ve Proje Müdürlüğüne havalesine.


Meclis Başkanı
ADEM MURAT YÜCEL


Divan Katibi
MUSTAFA TOKSÖZ


Divan Katibi
NURİ TOKUŞ

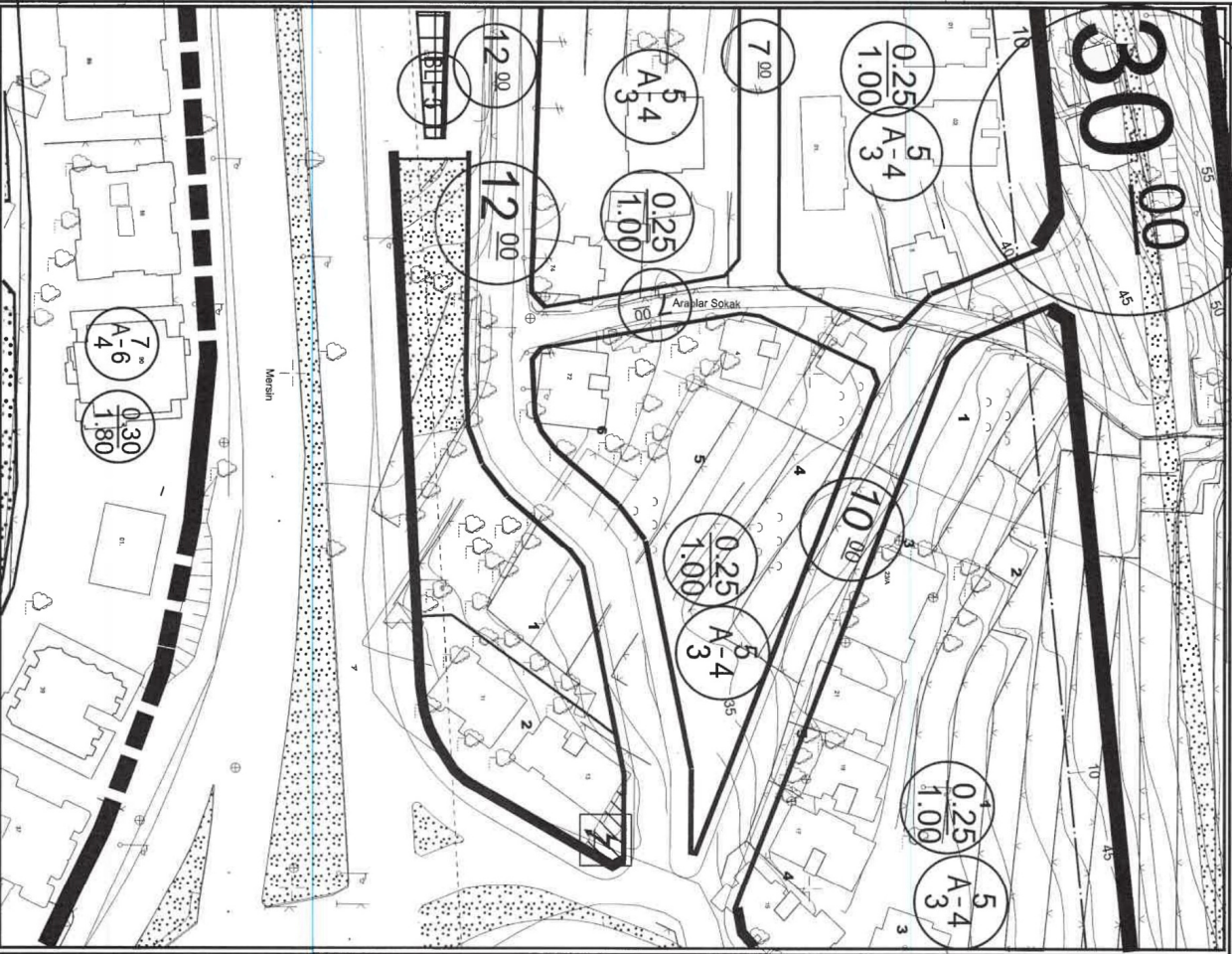
Selcan İNAL
Daimi İnci

Alanya Belediye Başkanlığı'nın
05.03.2024 Tarih ve 90. nolu Meclis Kararı
11.03.2024 Tarihinde Kaymakamlığımız
Meclis Kararları Defterine 90 no'da
kayıtlı yapılarak teslim alınmıştır.

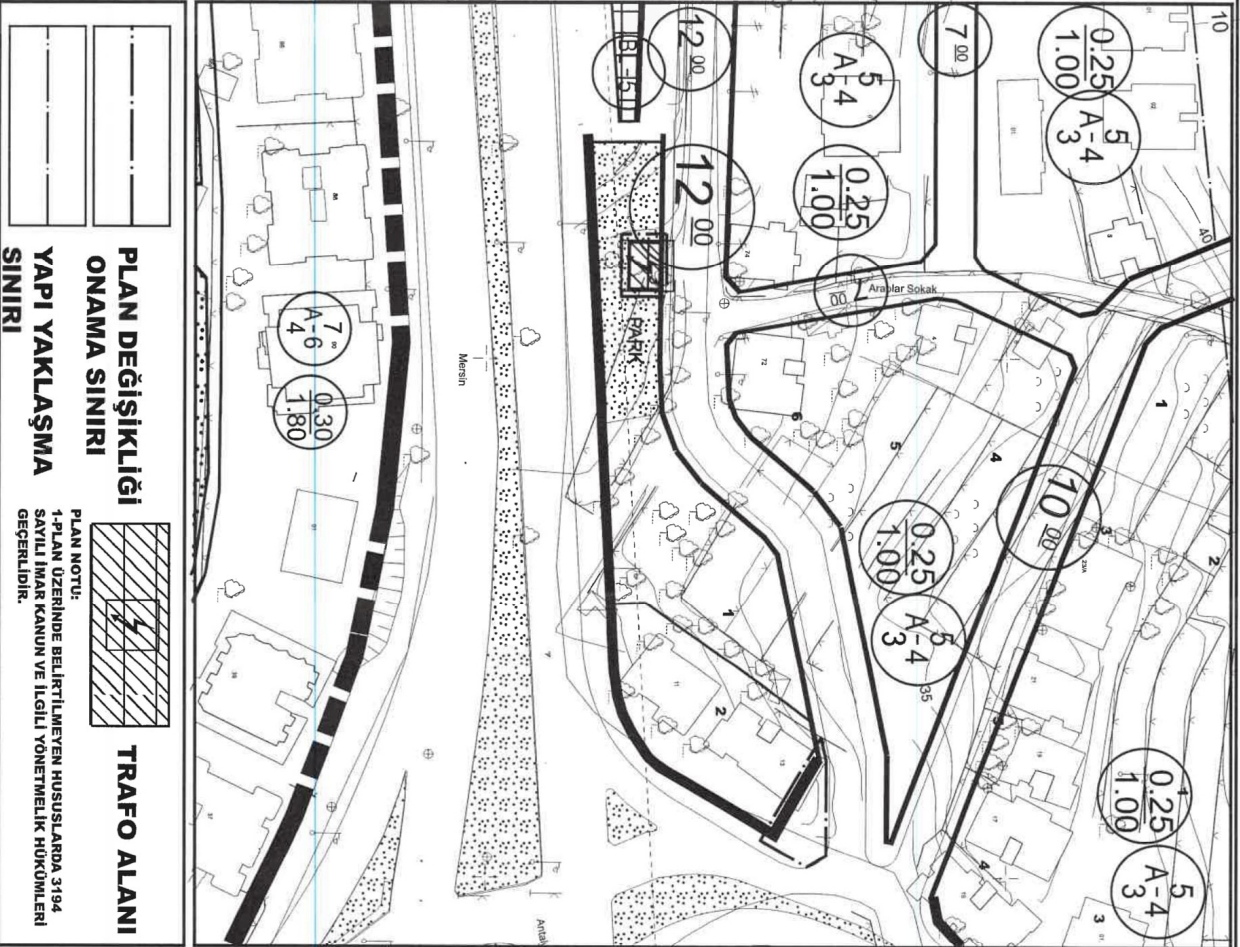
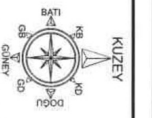
Ayla KAYA
İlçe Yazı İşleri
Müdür V.



ALANYA BELEDİYESİ
MAHALLE: SARAY
ADA/PARSEL NO: 1182 ADA DOĞUSU PARK ALANI
PAFTA NO: 027C-20C-4B /3A
MEVGUT PLAN



UYGULAMA İMAR PLANI DEĞİŞİKLİĞİ
ÖLÇEK: 1/1000
KONU: Akdeniz Dağıtım A.Ş. talebi üzerine trafo alanı planlanması
ÖNERİ PLAN



PLAN DEĞİŞİKLİĞİ
ONAMA SINIRI
YAPI YAKLAŞMA
SINIRI



TRAFO ALANI

PLAN NOTU:
1-PLAN ÜZERİNDE BELİRTİLMİYEN HUSUSLARDA 3194
SAYILI İMAR KANUNU VE İLGİLİ YÖNETMELİK HÜKÜMLERİ
GEÇERLİDİR.

ANTALYA İLİ, ALANYA İLÇESİ, SARAY MAHALLESİ
1182 ADA DOĞUSU PARK ALANINDA TRAFİK ALANI AYRILMASINA İLİŞKİN
1/1000 ÖLÇEKLİ UYGULAMA İMAR PLANI DEĞİŞİKLİĞİ
PLAN AÇIKLAMA RAPORU

1. PLANLAMA ALANININ GENEL TANIMI

Antalya İli, Alanya İlçesi, Saray mahallesi sınırları içerisinde; O27C20C4B/3A paftasında 1182 ada doğusunda bulunan park alanlarında trafo alanı planlanması amacı ile 1/1000 ölçekli Uygulama İmar Planı Değişikliği hazırlanmıştır.



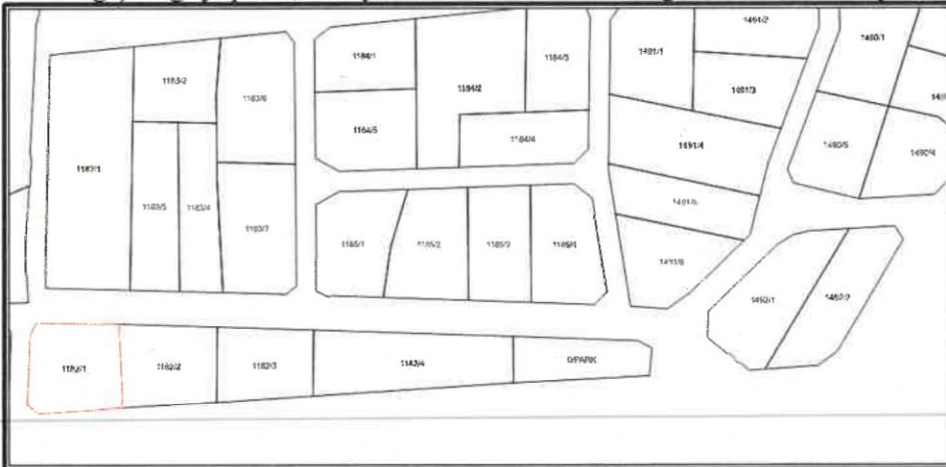
Şekil 1. Hava Fotoğrafı

2. PLANLAMANIN AMAÇ VE KAPSAMI

Alanya, Türkiye'nin Akdeniz Bölgesi'ndeki Antalya iline bağlı bir turizm ilçesidir. Şehir merkezine uzaklığı 154 kilometredir. Türkiye'nin güney sahillerinde bulunan Alanya, 1.598,51 km²'lik bir alana sahiptir ve 2022'te nüfusu 350.636 kişidir. Antalya İline bağlı Alanya ilçesi hızla büyümektedir. Özellikle turizm açısından önemli bir merkez konumundadır. Plan çalışması yapılan alanın onaylı 1/5000 ölçekli Nazım ve 1/1000 Uygulama İmar Planları bulunmaktadır. Enerji Piyasası Düzenleme Kurumundan Kamu yararı kararı ve Enerji Tabii Kaynaklar Bakanlığından olur alınabilmesi ayrıca bu olur ile Tedaş Genel Müdürlüğü'nün kamulaştırmaya başlaması için imar planlarında trafo alanlarının işlenmiş olması gerekmektedir. Bu sebepten Akdeniz Elektrik Dağıtım A.Ş.'nin talebi üzerine; bölge enerji ihtiyacını karşılayacak trafo alanları için imar planında yer ayrılması, arazi koşullarında yerinde yapılan ölçüm ve incelemeler sonucunda tesis edilecek olan trafolar için en uygun alanların yer seçimi sonucunda trafo alanlarının imar planına işlenmesi amacı ile plan değişikliği önerisi hazırlanması ihtiyacı doğmuştur

3. BUGÜNKÜ ARAZİ KULLANIMI, KADASTRAL DURUM VE MEVCUT PLAN KARARLARI

Plan değişikliği yapılan; Saray mahallesi 1182 ada doğusunda bulunan park alanı 766 m²'dir

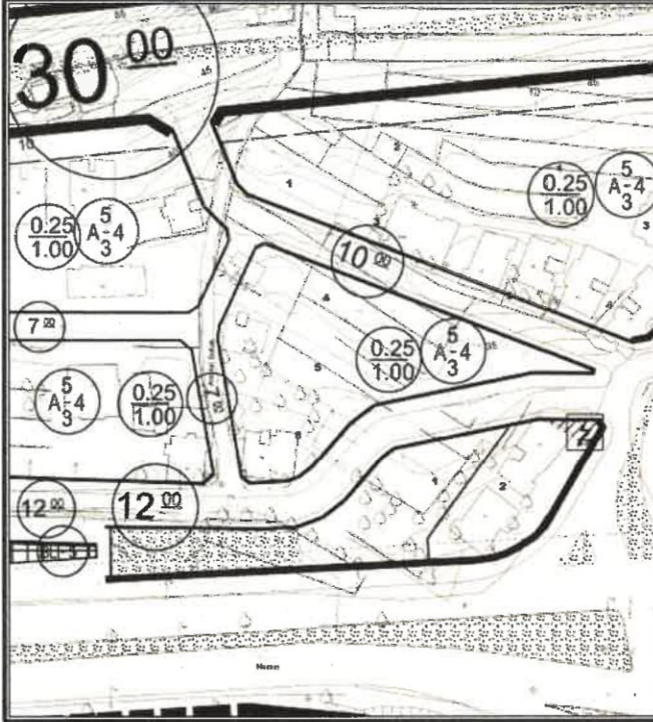


Şekil 2. Parselasyon Planı

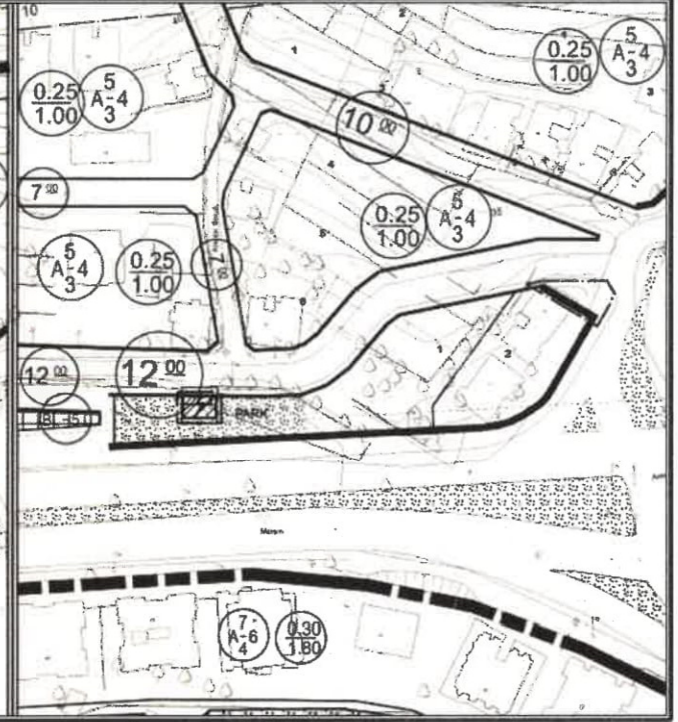
4.PLANLAMA KARARLARI

Trafo alanı planlanmasına yönelik hazırlanan 1/1000 ölçekli uygulama imar planının mevcut durumunu incelediğimizde park alanı olarak planlanmıştır.

Planlama çalışması yapılan alanda Enerji Piyasası Düzenleme Kurumundan Kamu yararı kararı ve Enerji Tabii Kaynaklar Bakanlığından olur alınabilmesi ayrıca bu olur ile TEDAŞ Genel Müdürlüğünün kamulaştırmaya başlaması için imar planlarında trafo alanlarının işlenmiş olması gerekliliğinden Akdeniz Elektrik Dağıtım A.Ş.'nin talebi üzerine; mevcut plandaki trafo alanının teşekkülü mümkün olmadığından arazi koşullarında yerinde yapılan ölçüm ve incelemeler sonucunda tesis edilecek olan trafo için en uygun alan yer seçimi sonucunda, 1182 ada doğusunda bulunan park alanı içerisinde 70 m² büyüklüğünde, trafo alanı ve mevcut plandaki trafo alanının kaldırım olarak planlanması amacı ile 1/1000 ölçekli Uygulama İmar Planı Değişikliği hazırlanmıştır. Ayrıca trafo alanı için yoldan 3 metre çekme mesafesi belirlenmiştir.



Şekil 3. Mevcut 1/1000 ölçekli Uygulama İmar Planı



Şekil 4. Öneri 1/1000 ölçekli Uygulama İmar Planı

Detay
Mimarlık Mühendislik Hiz. İnş. Tur. Tic. Ltd. Şti.
Konuksever Mah. Kızılırmak Cad. H.Çoban İşrn.
No: 135B D:204 Muratpaşa/ANTALYA
Tel&Fax: 0242 247 50 17
Ant. Kurumlar V.D.: 401 C1; 8452

Saadet KARIN
Şehir Plancısı (İ.T.Ü.)
Oda Sic. No: 2921

Ö.Sefa ERDAL
Şehir Plancısı
Yeterlilik Karne Grubu (A)
Dip.No:11991 ÖDTÜ 79
Oda Sicil No:315



T.C.
ANTALYA BÜYÜKŞEHİR BELEDİYE BAŞKANLIĞI
İmar ve Şehircilik Dairesi Başkanlığı
Planlama Şube Müdürlüğü

TEKNİK DEĞERLENDİRME RAPORU

Belediye : Alanya Belediyesi
Mahalle : Saray Mahallesi
Ada/Parsel : 1182 ada doğusu
Alan : 70 m²
Ölçek : 1/1000

Alanya Belediye Meclisinin 05.03.2024 tarihli ve 90 sayılı kararı ile uygun bulunan Saray Mahallesi 1182 Ada doğusunda bulunan park alanı içerisinde trafo alanı planlanmasına ilişkin hazırlanan 1/1000 ölçekli Uygulama İmar Planı değişikliği, Antalya Büyükşehir Belediye Meclisinin 11.11.2024 tarihli toplantısında gündemin 108. maddesinde görüşülerek İmar ve Bayındırlık Komisyonuna havale edilmiştir.

Söz konusu alan, park alanı olarak planlı olup, Akdeniz Elektrik Dağıtım A.Ş.'nin 23.02.2024 tarih ve 327621 sayılı yazısı ile talep edilen trafo alanı öneri plan değişikliği ile 70 m² olarak planlanmış olup, trafo alanı için yoldan 3m çekme mesafesi belirlenmiştir.

“Plan Üzerinde Belirtilmeyen Hususlarda 3194 Sayılı İmar Kanunu Ve İlgili Yönetmelik Hükümleri Uygulanacaktır.” şeklinde plan notu eklenmiştir.

Takdir Büyükşehir Belediye Meclisindedir. 25.11.2024

Elif Can BESTELCİ
Şehir Plancısı

Muhammed ULUŞAN
Planlama Şube Müdürü V.