



ANTALYA BÜYÜKŞEHİR BELEDİYESİ
İMAR VE BAYINDIRLIK KOMİSYONU RAPORU

Tarih:28.11.2024

BİRİM	İMAR VE ŞEHİRCİLİK DAİRESİ BAŞKANLIĞI
TALEP SAHİBİ	AKDENİZ ELEKTRİK DAĞITIM A.Ş.
MECLİS TOPLANTISININ TARİHİ VE GÜNDEM MADDESİ	Büyükşehir Belediye Meclisinin 11.11.2024 tarihli toplantısında gündemin 118. maddesinde görüşülerek İmar ve Bayındırlık Komisyonuna havale edilmiştir.
TALEP KONUSU	Alanya Belediye Meclisi'nin 03.09.2024 tarihli ve 205 sayılı kararı ile uygun bulunan, Mahmutlar Mahallesi, 819 ada 1 parsel batısında yer alan Park Alanı içerisinde Trafo Alanı planlanmasına ilişkin hazırlanan 1/1000 ölçekli Uygulama İmar Planı Değişikliği.
KOMİSYON RAPORU:	Alanya Belediye Meclisi'nin 03.09.2024 tarihli ve 205 sayılı kararı ile uygun bulunan, Mahmutlar Mahallesi, 819 ada 1 parsel batısında yer alan Park Alanı içerisinde Trafo Alanı planlanmasına ilişkin hazırlanan 1/1000 ölçekli Uygulama İmar Planı Değişikliği Komisyonumuzca incelenmiş, Belediyesinden geldiği şekliyle uygun olduğu görüşüne varılmıştır. Komisyon Raporu imza altına alınarak, Meclisin takdirine sunulmuştur.

Mithat ARAS
İmar Kom. Başkanı

Hasan Can KAMBUROĞLU
İmar Kom. Bşk.Yrd.

Mehmet Burak CEKER
İmar Kom. Üyesi

Sıdika GÖKYAR KIZILCA
İmar Kom. Üyesi

Hasan Cumhur GÖNCÜ
İmar Kom. Üyesi

T.C.
ALANYA BELEDİYESİ
MECLİS KARARI

	Meclis Başkanı : OSMAN TARIK ÖZÇELİK Divan Katibi : İREM YUNUSOĞLU Divan Katibi : ASRİN ATEŞOĞLU	Dönemi	Karar Tarihi
		2024	03-09-2024
		Birleşim	Oturum
		1	1
		Karar No	Eki
205			

Konu : İmar Planı Değişikliği Talebi

Müdürlüğü : PLAN VE PROJE MÜDÜRLÜĞÜ

Evrak Ta.ve No : 28-08-2024 E.4205

İmar ve Bayındırlık Komisyonunun 27.08.2024 tarih ve 2 nolu kararında yer alan; Akdeniz Elektrik Dağıtım A.Ş.; Mahmutlar Mahallesi 819 ada 1 parsel batısı park alanı içerisinde 1/1000 ölçekli uygulama imar planı değişikliği talebi incelenmiş olup; ekteki şekli ile değiştirilerek oybirliği ile uygun görülmüştür, şeklindeki komisyon kararı komisyondan geldiği şekliyle Meclis Başkanı Osman Tarık ÖZÇELİK tarafından oylamaya sunuldu. Kararın kabulüne **OYBİRLİĞİ** ile karar verildi.

Gereği için kararın Plan ve Proje Müdürlüğüne havalesine.

Meclis Başkanı
OSMAN TARIK ÖZÇELİK

Divan Katibi
İREM YUNUSOĞLU

Divan Katibi
ASRİN ATEŞOĞLU

Selcan İNAL
Daimi İşçi

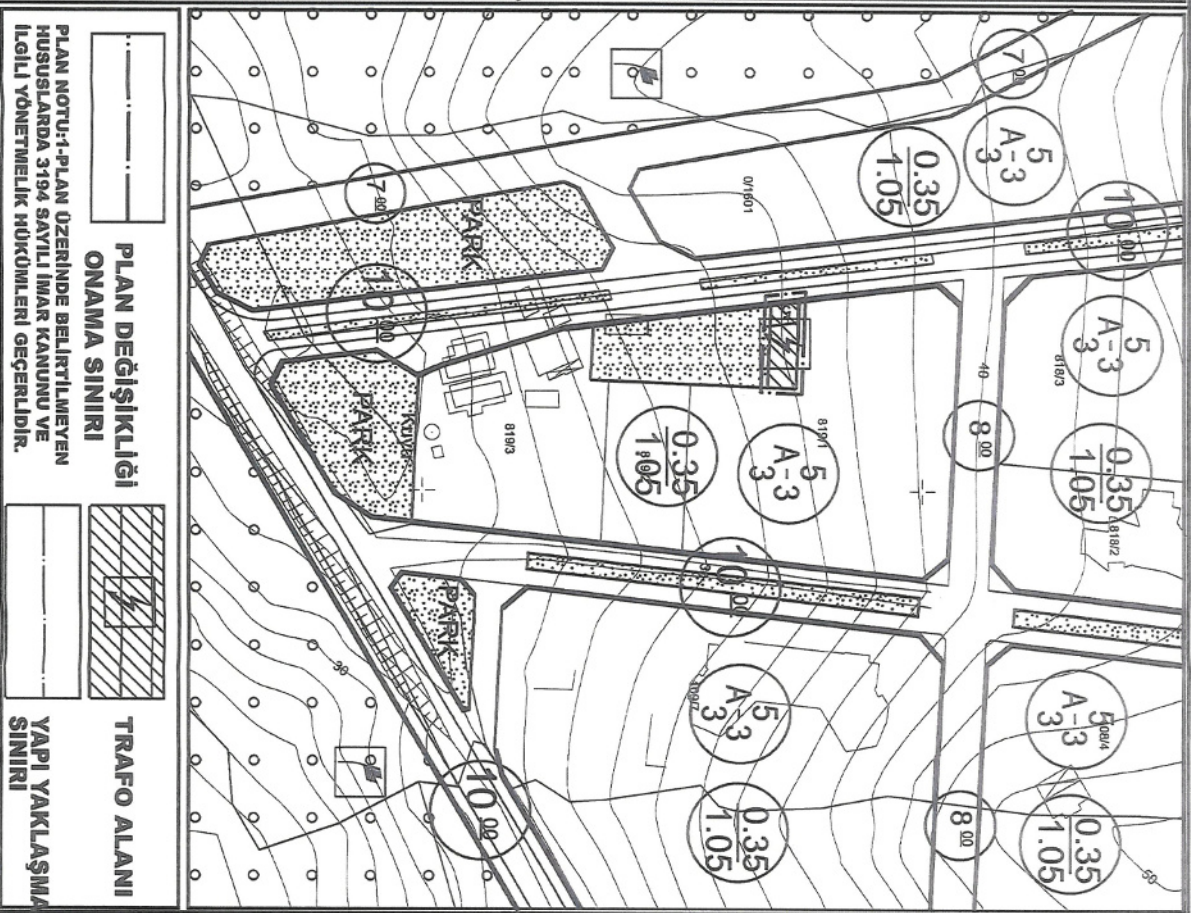
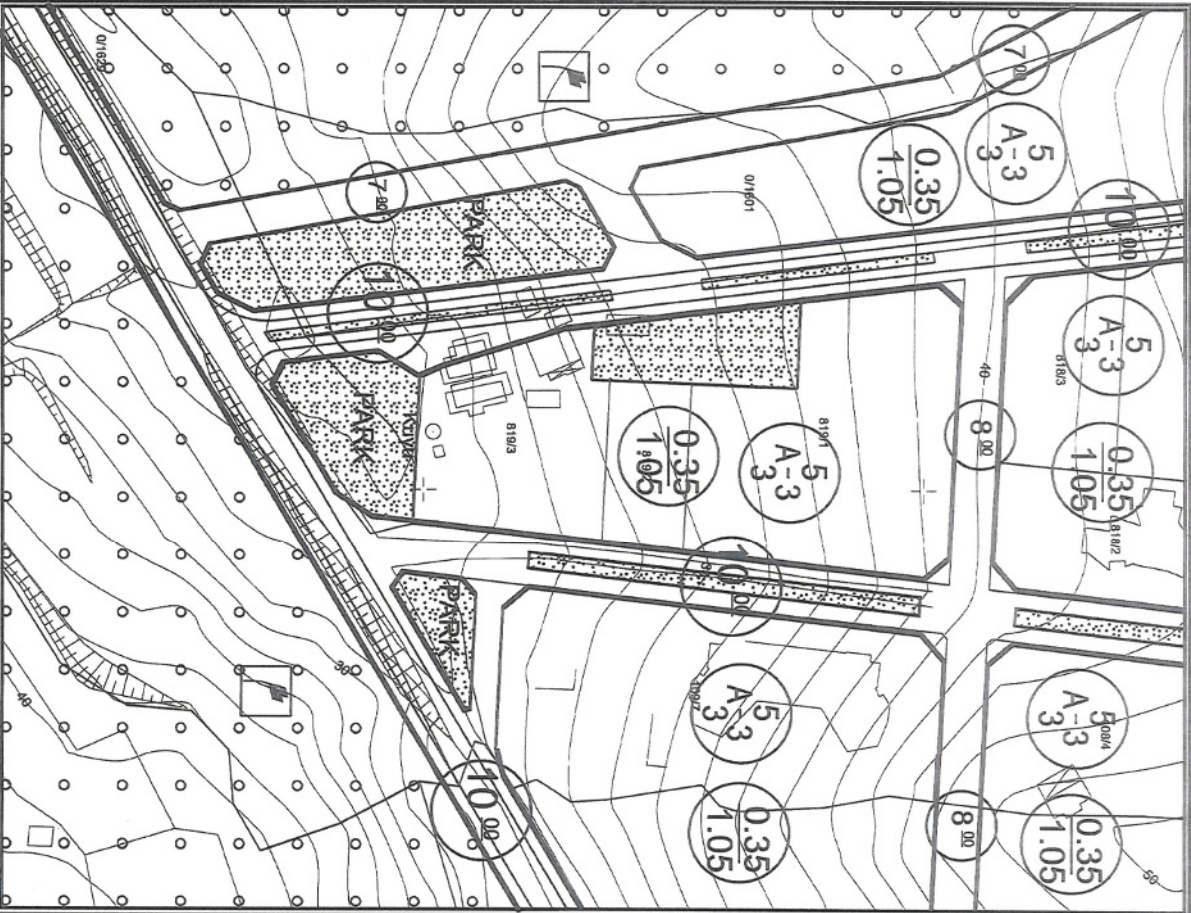
Alanya Belediyesi Başkanlığı'nın
03.09.2024 Tarih ve 205 nolu Meclis Kararı
12.09.2024 Tarihinde Kaymakamliğimiz
Meclis Kararları Defterine 205 no'da
giriş yapılarak teslim edilmiştir.

Arzu TUNCEL
Yazı İşleri Müdürü

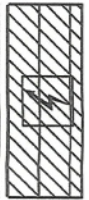
ASLI GİBİ
12.09.2024
Hasan ERDİĞAN
Belediye Başkanı
T.C.
ALANYA BELEDİYE BAŞKANLIĞI
1923

ALANYA BELEDİYESİ
MAHALLE: MAHMUTLAR
ADA/PARSEL NO: 819 ADA 1 PARSEL BATISI PARK ALANI
PAFTA NO: 028A 03A 3C
MEVCUT PLAN

UYGULAMA İMAR PLANI DEĞİŞİKLİĞİ
ÖLÇEK: 1/1000
KONU: Akdeniz Dağıtım A.Ş. tahesi üzerine trafo alanı planlaması
ÖNERİ PLAN



PLAN DEĞİŞİKLİĞİ
ONAMA SINIRI



TRAFO ALANI



PLAN NOTU:1-PLAN ÜZERİNDE BELİRLİMEYEN
HUSUSLARDA 3194 SAYILI İMAR KANUNU VE
LİGİLİ YONETMELİK HÜKÜMLERİ GEÇERLİDİR.

YAPIL YAKLAŞMA
SINIRI

ŞEHİR PLANLAMA VE İNŞAAT MÜHÜRÜ
M.Ş. YERLİ İNŞAAT MÜHÜRÜ
M.Ş. YERLİ İNŞAAT MÜHÜRÜ
M.Ş. YERLİ İNŞAAT MÜHÜRÜ
M.Ş. YERLİ İNŞAAT MÜHÜRÜ

Handwritten signature in blue ink.

ANTALYA İLİ, ALANYA İLÇESİ, MAHMUTLAR MAHALLESİ
819 ADA 1 PARSEL BATISI PARK ALANINDA TRAFİKO ALANI AYRILMASINA İLİŞKİN
1/1000 ÖLÇEKLİ UYGULAMA İMAR PLANI DEĞİŞİKLİĞİ
PLAN AÇIKLAMA RAPORU

1.PLANLAMA ALANININ GENEL TANIMI

Antalya İli, Alanya İlçesi, Mahmutlar mahallesi sınırları içerisinde; O28A O3A 3C paftasında 819 ada 1 parsel batısında bulunan park alanında trafo alanı planlanması amacı ile 1/1000 ölçekli Uygulama İmar Planı Değişikliği hazırlanmıştır.



Şekil 1. Hava Fotoğrafı

2.PLANLAMAMANIN AMAÇ VE KAPSAMI

Alanya, Türkiye'nin Akdeniz Bölgesi'ndeki Antalya iline bağlı bir turizm ilçesidir. Şehir merkezine uzaklığı 154 kilometredir. Türkiye'nin güney sahillerinde bulunan Alanya, 1.598,51 km²'lik bir alana sahiptir ve 2022'te nüfusu 350.636 kişidir. Antalya İline bağlı Alanya ilçesi hızla büyümektedir. Özellikle turizm açısından önemli bir merkez konumundadır. Plan çalışması yapılan alanın onaylı 1/5000 ölçekli Nazım ve 1/1000 Uygulama İmar Planları bulunmaktadır. Enerji Piyasası Düzenleme Kurumundan Kamu yararı kararı ve Enerji Tabii Kaynaklar Bakanlığında olur alınabilmesi ayrıca bu olur ile Tedaş Genel Müdürlüğü'nün kamulaştırmaya başlaması için imar planlarında trafo alanlarının işlenmiş olması gerekmektedir. Bu sebepten Akdeniz Elektrik Dağıtım A.Ş.'nin talebi üzerine; bölge enerji ihtiyacını karşılayacak trafo alanları için imar planında yer ayrılması, arazi koşullarında yerinde yapılan ölçüm ve incelemeler sonucunda tesis edilecek olan trafolar için en uygun alanların yer seçimi sonucunda trafo alanlarının imar planına işlenmesi amacı ile plan değişikliği önerisi hazırlanması ihtiyacı doğmuştur.

3. BUGÜNKÜ ARAZİ KULLANIMI, KADASTRAL DURUM VE MEVCUT PLAN KARARLARI

Plan değişikliği yapılan; Mahmutlar mahallesi 819 ada 1 parsel batısında bulunan park alanı 616 m²'dir.

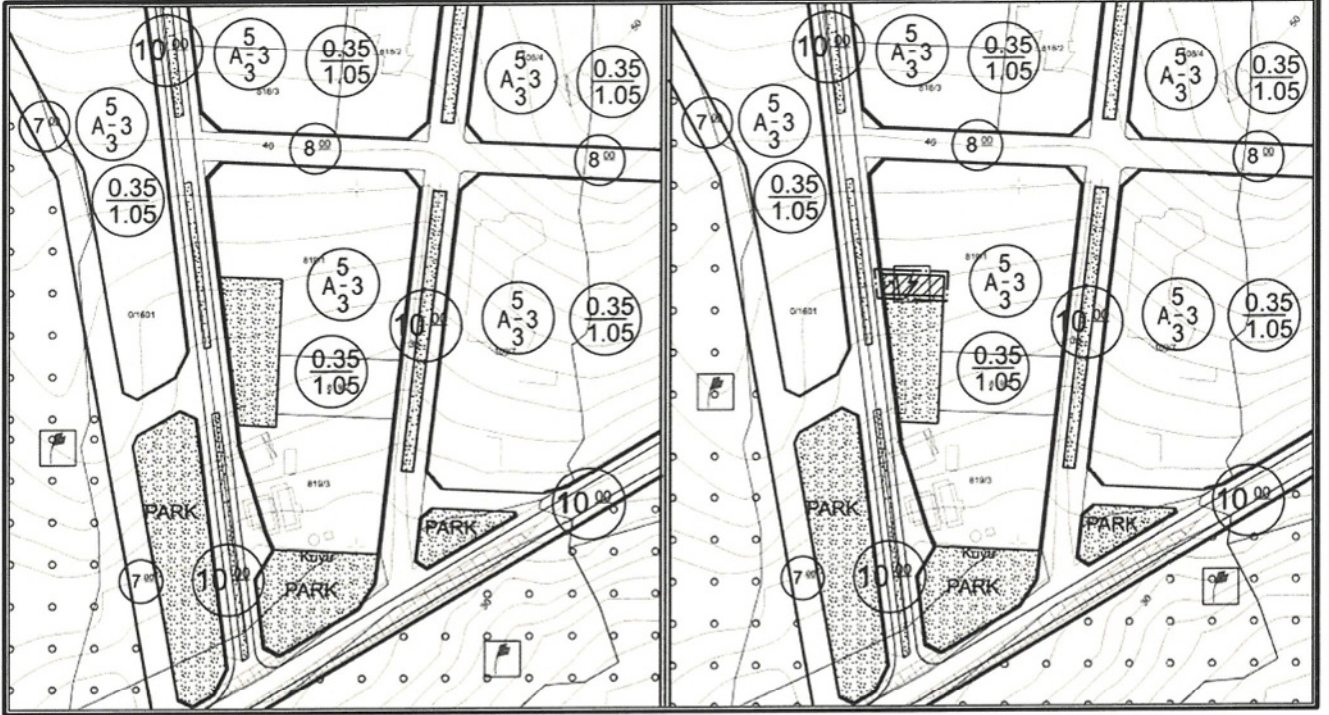


Şekil 2. Parselasyon Planı

4. PLANLAMA KARARLARI

Trafo alanı planlanmasına yönelik hazırlanan 1/1000 ölçekli uygulama imar planının mevcut durumunu incelediğimizde park alanı olarak planlanmıştır.

Planlama çalışması yapılan alanda Enerji Piyasası Düzenleme Kurumundan Kamu yararı kararı ve Enerji Tabii Kaynaklar Bakanlığında olur alınabilmesi ayrıca bu olur ile TEDAŞ Genel Müdürlüğünün kamulaştırmaya başlaması için imar planlarında trafo alanlarının işlenmiş olması gerekliliğinden Akdeniz Elektrik Dağıtım A.Ş.'nin talebi üzerine; bölge enerji ihtiyacını karşılayacak trafo alanları için imar planında yer ayrılması, arazi koşullarında yerinde yapılan ölçüm ve incelemeler sonucunda tesis edilecek olan trafolar için en uygun alanların yer seçimi sonucunda, 819 ada 1 parsel batısında bulunan park alanında 106 m² büyüklüğünde, trafo alanı planlanması amacı ile 1/1000 ölçekli Uygulama İmar Planı Değişikliği hazırlanmıştır. Yapılan bu plan değişikliğinde trafo alanı olarak planlanan alan için batısındaki 10 metre genişliğindeki yoldan yapı yaklaşma mesafesi 5 metre olarak belirlenmiştir.



Şekil 3. Mevcut 1/1000 ölçekli Uygulama İmar Planı

Şekil 4. Öneri 1/1000 ölçekli Uygulama İmar Planı

Ö Sefa ERDAL
Şehir Plancısı
Yeterlilik Kurul Grubu (A)
Dip.No:11991 ODTÜ 79
Oda Sicil No:315

Detay
Mühendislik Hiz. İnş. Tur. Tic. Ltd. Şti
Kuşsever Mah. Kızıllırmak Cad. H.Çoban İçin
No: 133B D:204 Muratpaşa/ANTALYA
İmzaFax: 0312 247 50 17
E-posta: detay@detay.com.tr

Saadet NARİN
Şehir Plancısı (İ.T.Ü.)
Oda Sicil No: 2921



T.C.
ANTALYA BÜYÜKŞEHİR BELEDİYE BAŞKANLIĞI
İmar ve Şehircilik Dairesi Başkanlığı
Planlama Şube Müdürlüğü

TEKNİK DEĞERLENDİRME RAPORU

Belediye : Alanya Belediyesi
Mahalle : Mahmutlar Mahallesi
Ada/Parsel : 819 ada 1 parsel.
Alan : 106 m²
Ölçek : 1/1000

Alanya Belediye Meclisi'nin 03.09.2024 tarihli ve 205 sayılı kararı ile uygun bulunan, Mahmutlar Mahallesi, 819 ada 1 parsel batısında yer alan Park Alanı içerisinde Trafo Alanı planlanmasına ilişkin hazırlanan 1/1000 ölçekli Uygulama İmar Planı Değişikliği Antalya Büyükşehir Belediye Meclisinin 11.11.2024 tarihli toplantısında gündemin 118. maddesinde görüşülerek İmar ve Bayındırlık Komisyonuna havale edilmiştir.

Bahse konu parsel 1/5000 ölçekli nazım imar planında "Park Alanı" olarak planlı bulunmaktadır.

Akdeniz Elektrik Dağıtım A.Ş. tarafından talep edilen trafo alanı öneri plan değişikliği ile 106 m² olarak planlanmıştır.

"Plan Üzerinde Belirtilmeyen Hususlarda 3194 Sayılı İmar Kanunu Ve İlgili Yönetmelik Hükümleri Uygulanacaktır." şeklinde plan notu eklenmiştir.

Takdir Büyükşehir Belediye Meclisindedir. 28.11.2024

Çisem SEZGİN KUZ
Şehir Plancısı

Muhammed ULUŞAN
Planlama Şube Müdür V.