





**ANTALYA BÜYÜKŞEHİR BELEDİYESİ**  
**İMAR VE BAYINDIRLIK KOMİSYONU RAPORU**

Tarih:09.10.2024


<b>BİRİM</b>	İMAR VE ŞEHİRCİLİK DAİRESİ BAŞKANLIĞI
<b>TALEP SAHİBİ</b>	İL JANDARMA KOMUTANLIĞI
<b>MECLİS TOPLANTISININ TARİHİ VE GÜNDEM MADDESİ</b>	Büyükşehir Belediye Meclisinin 16.07.2024 tarihli toplantısında gündemin 107. maddesinde görüşülerek İmar ve Bayındırlık Komisyonuna havale edilmiştir.
<b>TALEP KONUSU</b>	Kaş Belediyesi sınırları içerisinde yer alan, Gökçeören Mahallesi 154 ada 4 parselin "Kamu Hizmet Alanı (Jandarma Hizmet Binası)" olarak planlanmasına ilişkin hazırlanan 1/5000 ölçekli Nazım İmar Planı.
<b>KOMİSYON RAPORU:</b>	Kaş Belediyesi sınırları içerisinde yer alan Gökçeören Mahallesi 154 ada 4 parselin "Kamu Hizmet Alanı (Jandarma Hizmet Binası)" olarak planlanmasına ilişkin hazırlanan 1/5000 ölçekli Nazım İmar Planı Komisyonumuzca incelenmiş, uygun olduğu görüşüne varılmıştır. Komisyon Raporu imza altına alınarak, Meclisin takdirine sunulmuştur.

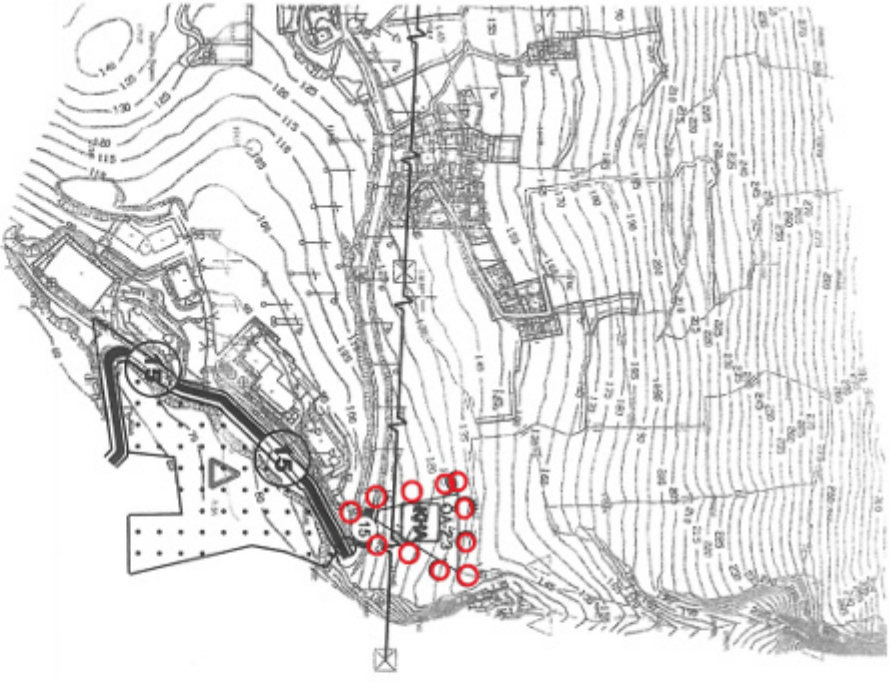
  
Mithat ARAS  
İmar Kom. Başkanı

  
Hasan Can KAMBUROĞLU  
İmar Kom. Bşk.Yrd.

  
Mehmet Burak ÇEKER  
İmar Kom. Üyesi

  
Sıdıka GÖKYAR KIZILCA  
İmar Kom. Üyesi

  
Hasan Cumhur GÖNCÜ  
İmar Kom. Üyesi



P23-d-03-d

**GÖSTERİM**

**SINIRLAR**

PLAN ONAMA SINIRI

KENTSEL ÇALIŞMA ALANLARI

KAMU HİZMET ALANI  
(KANDARMA HİZMET BİNASI)

ENERJİ ÜRETİM DAĞITIM VE DEPOLAMA

ENERJİ NAKİL HATTI

KARAYOLLARI

İKİNCİ DERECE YOL

AFET TEHLİKELİ ALANLAR

ÖNEMLİ ALANLAR (ÖA-2.3)

PLAN NOTLARI

1. 1/5000 Ölçekli Nazım İmar Planı; Plan Notları, Plan Açıklama Raporu ve 20.12.2016 tarihinde Çevre ve Şehircilik İl Müdürlüğü'nce onaylanan İmar Planına Esas Jeolojik Etüt Raporu ile birlikte bir bütün olarak hazırlanmıştır.

2. Bu plan ve plan notlarında yer almayan hususlarda 3194 Sayılı İmar Kanunu, Mekanik Planlar Yayımlanması Kanunu ve diğer mevzuat hükümleri geçerlidir.

3. 1/1000 Ölçekli Uygulama İmar Planı onaylanıncaya kadar uygulanmaz.



Ö-1/5000

P2300233

GRID GRID  
TRF GRID

AN  
(Kas)

ECE ŐEHİR PLANLAMA VE HARİTACILIĐI

ANTALYA İLİ,  
KAŐ İLÇESİ,  
GÖKÇEÖREN MAHALLESİ,  
P23-D-02-C PAFTA,  
154 ADA-4 PARSELE AİT  
NAZIM İMAR PLANI  
PLAN ARAŐTIRMA VE AÇIKLAMA RAPORU

Ö:1/5000

...../...../.....

Hazırlayan Azra CENGİZ  
Őehir Plancısı

## İÇİNDEKİLER

1-PLANLAMA ALANININ TANIMI.....	2
2-PLANLAMA GEREKÇESİ VE KARARLARI .....	3
3- JEOLJİK ETÜT.....	7
SONUÇ ve ÖNERİLER .....	7
4-ÜST ÖLÇEKLİ PLANLAR.....	9
1/100.000 ÖLÇEKLİ NAZİM İMAR PLANI .....	9
1/25.000 ÖLÇEKLİ NAZİM İMAR PLANI .....	10
5-1/5000 ÖLÇEKLİ NAZİM İMAR PLANI.....	11
6-TAPU KAYDI .....	11
7-1/5000 ÖLÇEKLİ NAZİM İMAR PLANI PLAN NOTLARI .....	11

ANTALYA İLİ, KAŞ İLÇESİ,  
GÖKÇEÖREN MAHALLESİ, 154 ADA 4 PARSEL  
1/5000 ÖLÇEKLİ NAZIM İMAR PLANI

PLAN AÇIKLAMA RAPORU

1-PLANLAMA ALANININ TANIMI

Plan yapımına konu alan; Antalya İli, Kaş İlçesi, Gökçeören Mahallesi 154 ada 4 parselini kapsamaktadır.

Bahse konusu alan Antalya-Fethiye D-400 karayolunun kuzeyinde kalmaktadır.

Şekil 1: Plan Yapımına Konu Alanın Uydu Görüntüsü



## 2-PLANLAMA GEREKÇESİ VE KARARLARI

1/5000 nazım imar planı yapımına konu olan alan; Antalya İli, Kaş İlçesi, Gökçeören Mahallesi sınırları içerisinde Antalya-Fethiye D-400 karayolunun kuzeyinde yer almaktadır.

Antalya Valiliği İl Jandarma Komutanlığının 28.11.2022 tarih ve 5070554 sayılı yazısında; *"...Söz konusu alanın Jandarma Genel Komutanlığının karakol hizmet ve görevleri kapsamında ivedilikle ihtiyaç duyulmakta olup, Gökçeören Mahallesi 154 ada 4 parsel sayılı taşınmazın imar planında ayrıldığı amacın 'Karakol' olarak değiştirilmesi"* talep edilmiştir.

Anılan talebe konu mülkiyeti maliye hazinesine ait 154 ada 4 parsel numaralı taşınmaz 3.294,31 m<sup>2</sup> yüzölçümündedir.

Bu kapsamda Antalya İl Jandarma Komutanlığının 26.12.2023 tarih ve 48153323-23843499 sayılı yazısı ile *"Kültür ve Turizm Bakanlığının, müdürlük uzmanlarınca yerinde yapılan inceleme sonucu hazırlanan raporda, parselin alan yüzey incelemesinde 2863 sayılı Yasa kapsamında herhangi bir kültür varlığına rastlanılmadığı belirtildiğinden imar planının yapılmasında 2863 sayılı Yasa'nın kültür varlıkları ile herhangi bir sakınca bulunmamaktadır. "* hususu tarafımıza iletilmiştir.

Bu kapsamda Antalya İl Jandarma Komutanlığının 26.12.2023 tarih ve 48153323-23843499 sayılı yazısı ile *"İl Sağlık Müdürlüğünün, raporda belirtilen hususlara uyulması kaydıyla anılan parselin "Jandarma Hizmet Binası ve Tesisleri" amaçlı kullanılmasında Toplum ve Çevre Sağlığı açısından herhangi bir sakınca görülmemektedir."* hususu tarafımıza iletilmiştir.

Bu kapsamda Antalya İl Jandarma Komutanlığının 26.12.2023 tarih ve 48153323-23843499 sayılı yazısı ile *"Karayolları Genel Müdürlüğü 13.Bölge Müdürlüğünün, ilgili alan, mevcut ve tasarlanan yol güzergahlarımız dışında kaldığı için imar planı yapılmasında Bölge Müdürlüğümüzce sakınca yoktur."* hususu tarafımıza iletilmiştir.

Bu kapsamda Antalya İl Jandarma Komutanlığının 26.12.2023 tarih ve 48153323-23843499 sayılı yazısı ile *"Türkiye Elektrik İletim Anonim Şirketi Genel Müdürlüğü 19.Bölge Müdürlüğünün, bölge müdürlüğümüzce yapılan incelemeler sonucunda iliği yazıda belirtilen planlama alanı üzerinde Teşekkülümüze ait bir tesisimiz bulunmamaktadır. Söz konusu saha içine isabet edecek şekilde bir tesisimiz yapılması gündeme geldiği taktirde buna yönelik plan tadilatları için gerekli müracaatlar ilgili idarelere yapılacaktır."* hususu tarafımıza iletilmiştir.

Bu kapsamda Antalya İl Jandarma Komutanlığının 26.12.2023 tarih ve 48153323-23843499 sayılı yazısı ile *"Türkiye Elektrik İletim Anonim Şirketi Genel Müdürlüğü 19.Bölge Müdürlüğünün, bölge müdürlüğümüzce yapılan incelemeler sonucunda iliği yazıda belirtilen planlama alanı üzerinde Teşekkülümüze ait bir tesisimiz bulunmamaktadır. Söz konusu saha içine isabet edecek şekilde bir tesisimiz yapılması gündeme geldiği taktirde buna yönelik plan tadilatları için gerekli müracaatlar ilgili idarelere yapılacaktır. "* hususu tarafımıza iletilmiştir.

Bu kapsamda Antalya İl Jandarma Komutanlığının 26.12.2023 tarih ve 48153323-23843499 sayılı yazısı ile *"Antalya Su ve Atıksu İdaresi Genel Müdürlüğü Çevre Koruma ve Kontrol Dairesi Başkanlığı, yukarıda bahsi geçen hususlara ve mevzuat hükümlerie uyulması, ayrıca tüm risklerin hassasiyetle değerlendirilmesi şartıyla, inceleme sahasında yapılacak olan çalışma Kurumumuz açısından uygun mütalaa edilmiştir . "* hususu tarafımıza iletilmiştir.

Bu kapsamda Antalya İl Jandarma Komutanlığının 26.12.2023 tarih ve 48153323-23843499 sayılı yazısı ile *"Elektrik Üretim Anonim Şirketi Genel Müdürlüğü Hidrolik Santraller Daire Başkanlığı, söz konusu alanın İşletme Müdürlüğümüz Kampüsü ve tesisleri ile bir ilişkisi bulunmadığından yapılacak imar çalışmaları için herhangi bir sakınca bulunmamaktadır. "* hususu tarafımıza iletilmiştir.

Bu kapsamda Antalya İl Jandarma Komutanlığının 26.12.2023 tarih ve 48153323-23843499 sayılı yazısı ile *"Enerji ve Tabii Kaynaklar Bakanlığı Türkiye Elektrik Dağıtım Anonim Şirketi Genel Müdürlüğü TEDAŞ 2. Bölge Müdürlüğünün, Akdeniz EDAŞ' ın ilgi(b) yazısında da belirtildiği üzere yapılan inceleme neticesinde parsel üzerinde geçen Enerji Nakil Hattının korunması ve emniyet mesafelerine riayet edilmesi koşulu ile "Jandarma Hizmet Binası ve Tesisleri " olarak kullanılması amacıyla imar planı yapılmasında Kurumumuzca bir sakınca bulunmamaktadır. "* hususu tarafımıza iletilmiştir.

Bu kapsamda Antalya İl Jandarma Komutanlığının 26.12.2023 tarih ve 48153323-23843499 sayılı yazısı ile *"Antalya Valiliği İl Tarım ve Orman Müdürlüğünün, Jandarma Hizmet Binası ve Tesisleri amaçlı imar planı yapılabilmesi için Antalya İli, Kaş İlçesi, Gökçeören Mahallesi 154 ada 4 parsel numaralı taşınmazda kayıtlı 0,3294 hektar(üçbinikiyüzdoksandörtmetrekare) arazinin, 5403 sayılı Kanun'un 3. Maddesinin i) bende çerçevesinde tarım dışı alan olduğu tespit edildiğinden , söz konusu alanın belirtilen amaçla kullanılabilmesi için 5403 sayılı Kanun Kapsamında yapılacak herhangi bir işlem bulunmamaktadır. "* hususu tarafımıza iletilmiştir.

Bu kapsamda Antalya İl Jandarma Komutanlığının 26.12.2023 tarih ve 48153323-23843499 sayılı yazısı ile "Enerji ve Tabii Kaynaklar Bakanlığı Boru Hatları ile Petrol Taşıma A.Ş. Etüt ve Proje Daire Başkanlığının, ekte gönderilen çalışma alanını gösterir harita ve koordinatlar incelenmiş olup sınırlar belirtilen alanda Kuruluşumuz tasarrufunda mevcut ya da planlanan boru hattı ve tesis bulunmamaktadır. " hususu tarafımıza iletilmiştir.

Bu kapsamda Antalya İl Jandarma Komutanlığının 26.12.2023 tarih ve 48153323-23843499 sayılı yazısı ile "Antalya Valiliği Çevre, Şehircilik ve İklim Değişikliği İl Müdürlüğünün, Bu kapsamda yapılmak istenilen Jandarma Hizmet Binası ve Tesisler amaçlı 1/5000 ölçekli Nazım ve 1/1000 ölçekli Uygulama İmar Planı çalışmalarının, söz konusu parsel Antalya-Burdur-Isparta Planlama Bölgesi 1/100,000 Ölçekli CDP' de "Tarım Alanı" ve "Orman Alanı" kullanımında kaldığından; başta Tarım ve Orman Bakanlığı olmak üzere ilgili tüm kurum ve kuruluşların uygun görüşleri, 1/100.000 ölçekli ÇCDP'nin 4,78 numaralı\_ hükmüne."9.212." başlığı altında yer alan hükümleri ile 3194 sayılı imar Kanunu ile ilgili yönetmelikleri, 2872 sayılı Çevre Kanunu ve bu kanuna istinaden yürürlüğe giren yönetmeliklerin ilgili hükümlerine uyulması, Mer'i mevzuat çerçevesinde ilgili kurum ve kuruluşlardan gerekli izinlerin alınması, ekolojik dengenin bozulmamasına, çevrenin korunmasına yönelik tedbirlere riayet edilmesi gerekmektedir. " hususu tarafımıza iletilmiştir.

Bu kapsamda Antalya İl Jandarma Komutanlığının 26.12.2023 tarih ve 48153323-23843499 sayılı yazısı ile "Akdeniz Elektrik Dağıtım Tesis Müdürlüğünün, söz konusu Antalya İli, Kaş İlçesi, Gökçeören Mahallesi, 154 ada 4 numaralı taşınmaz ile ilgili Jandarma Hizmet Binası ve Tesisleri olarak kullanılması amacıyla İmar Planı yapılmasında ekli Cbs Uydu Görüntüsünde gözükten Enerji tesislerimizin korunması koşuluyla Şirketimiz açısından herhangi bir sakınca bulunmamaktadır." hususu tarafımıza iletilmiştir.

Bu kapsamda Antalya İl Jandarma Komutanlığının 26.12.2023 tarih ve 48153323-23843499 sayılı yazısı ile "Antalya Valiliği İl Afet ve Acil Durum Müdürlüğünün, Müdürlüğümüzce yapılan inceleme arşiv taraması niteliğinde olup, söz konusu bölgede yapılacak olan İmar Planları çalışmalarına altlık oluşturacak İmar Planına Esas Jeolojik-Jeoteknik Etüt Raporunun Mülga Bayındırlık ve İskan Bakanlığının (Afet işleri Genel Müdürlüğü) 19.08.2008 tarih ve 10337 sayılı Genelgeleri doğrultusunda hazırlanması ve ilgili kuruma onaylatılması, raporun yapımı aşamasında bölgenin afetselliği ile ilgili konulara (heyelan, deprem, sel, kaya düşmesi vs.) özellikle dikkat edilerek afet riskinin titizlikle incelenmesi ve buna göre gerekli mühendislik önlemlerinin alınması, rapor sonucunda alanın afet bakımından riskli bulunması durumunda yapılaşmaya gidilmemesi, proje kapsamında yapılacak olan her türlü yapıda zeminin jeolojik ve topografik yapısı özellikle dikkate alınarak "Afet Bölgelerinde Yapılacak Yapılar Hakkında Yönetmelik" ve "Türkiye Bina Deprem



*Yönetmeliği" hükümlerine titizlikle uyularak söz konusu çalışmaların yapılması gerekmektedir." hususu tarafımıza iletilmiştir.*

Bu kapsamda Antalya İl Jandarma Komutanlığının 26.12.2023 tarih ve 48153323-23843499 sayılı yazısı ile *"Tarım ve Orman Bakanlığı Devlet Su İşleri Genel Müdürlüğünün, söz konusu anılan sahada yamaç sularının drenajı için gerekli tedbirlerin alınması şartı ile; 154 ada 4 parsel için imar planı çalışmasının tesis edilmesinde Bölge Müdürlüğümüz faaliyetleri açısından herhangi bir sakınca bulunmamaktadır."* hususu tarafımıza iletilmiştir.

Bu kapsamda Antalya İl Jandarma Komutanlığının 26.12.2023 tarih ve 48153323-23843499 sayılı yazısı ile *"Tarım ve Orman Bakanlığı 6. Bölge Müdürlüğünün, İlgili yazı ekinde koordinatları verilen alanların dışına çıkılmaması, yaban hayvanlarının konaklama, üreme, kışlama ve önemli göç alanlarının bir daha kullanılmayacak şekilde tahrip edilmemesi, yaban hayvanlarının üreme, göç ve kışlama dönemlerinde biyolojik döngülerini engelleyecek faaliyetlerin yapılmaması şartıyla bahse konu faaliyetin yapılmasında Şube Müdürlüğümüzce sakınca bulunmamaktadır."* hususu tarafımıza iletilmiştir.

Antalya İl Jandarma Komutanlığının talebi ile hem bölgenin güvenliği hem de jandarmanın genel ihtiyacının sağlanması doğrultusunda plan yapımına konu bölgede "Kamu Hizmet Alanı (Jandarma)" olarak düzenleme yapılmıştır.

### 3- JEOLJİK ETÜT

#### SONUÇ ve ÖNERİLER

-Bu çalışma; Antalya İli, Kaş İlçesi, Kalkan, Bezirgân, İslamlar (I nolu alan), Gökçeören (II nolu alan), Yeniköy (III nolu alan) ve Ağullu (IV nolu alan) Mahalleleri sınırında kalan ve 18 adet 1/5000 ölçekli P22-B-19-D, P22-B-23-B, P22-B-23-C, P22-B-24-A, P22-B-24-B, P22-B-24-C, P22-B-24-D, P22-C-04-A, P22-C-04-B, P23-D-02-B, P23-D-02-C, P23-D-02-D, P23-D-04-C, P23-D-03-D, P23-D-03-A, P23-D-04-B, P23-D-05-A ve P23-D-05-D nolu halihazır paftalar ile 98 adet 1/1000 ölçekli halihazır paftalar sınırı belirtilen yaklaşık 1537 Ha yüz ölçümüne sahip 4 farklı alanın İmar Planına Esas Jeolojik/Jeoteknik Etüt Çalışması olup, bu rapor çalışılan alanın jeolojik ve jeoteknik verilerinin elde edilmesi ve bu veriler ışığında yerleşime uygunluk durumunun değerlendirmesi amacıyla hazırlanmış olup bu çalışma, Kaş Belediyesi tarafından ihale edilmiştir.

-Tüm Ölçeklerde Mevcut Plan Durumu ve Mevcut Yapılaşma İnceleme alanı, 27.08.2015 tarihinde Çevre ve Şehircilik Bakanlığı tarafından onaylanan "Antalya-Burdur-Isparta Planlama Bölgesi 1/100.000 ölçekli Çevre Düzeni Planı'na göre Kentsel yerleşim ve gelişim alanı, kırsal yerleşim alanları ve orman alanları olarak planlanmıştır. İnceleme alanının 1/5000 ve 1/1000 ölçekli imar planları bulunmamakta olup bu çalışma, inceleme alanının imar planına altlık oluşturacaktır. İnceleme alanında yapılaşma bulunmamaktadır.

-II ve III nolu alanlar; nispeten daha düz alanda yerleşilmiş olup yamaç kısımlarında eğim değeri artmaktadır. II nolu alanda eğim değeri %0-10, %10-20, %20-30, %40-50, %50-60 ve %70-80 aralığında; III nolu alanda ise %0-10, %10-20, %20-30, %40-50, %50-60, %60-70 ve %70-80 aralığında değişmektedir.

-İnceleme alanının İmar Planına Esas Jeolojik-Jeofizik- Jeoteknik çalışması kapsamında, hali hazır harita üzerinde belirlenen noktalarda, zeminlerin dinamik-elastik mühendislik parametrelerini, tabaka kalınlıklarını, deprem yönetmeliklerine göre zemin sınıflarını belirlemek amacıyla Sismik Kırılma (SİS) Mikrotremör (MT) ve Çok Elektrotlu Rezistivite (ÇER) çalışmaları yapılmıştır. Jeofizik çalışmalar kapsamında 120 adet profilde SİS, 120 adet MT ölçümleri, 48 adet profilde DES ölçümleri yapılmıştır. Bu ölçümlere bağlı olarak tabakalanma, yer altı hız yapısı, zeminlerin dinamik-elastik mühendislik parametreleri, zemin sınıfları, zemin hakim titreşim periyotları, zemin büyütmeleri ve zemin içerisindeki yanal ve düşey süreksizlikler belirlenmiştir. Jeofizik ölçümler, alanı en iyi şekilde temsil edecek yerlerde

alınmıştır.

-II ve II nolu alanın jeolojisini; tek bir birim oluşturmakta olup hakim kaya türü kireçtaşlarıdır. Üst Kretase yaşta Beydağları Formasyonuna (Kb) ait kireçtaşları oluşturmaktadır.

-Bölgenin Deprem Tehlikesi Ve Risk Analizi Türkiye'nin aktif deprem bölgelerinden biri olduğu gerçeği hiçbir zaman göz ardı edilmemelidir. Dolayısıyla yatırımlar yapılırken, o bölgede kentsel gelişmenin planlanması kaçınılmazdır. Özellikle inşaat sorunları ile ilgili olarak yapılacak yer seçiminde, bölgenin jeolojik yapısının ve jeofizik-jeoteknik özelliklerinin yanı sıra, depremselliğinin de çok iyi bir şekilde değerlendirilmesi gerekmektedir. Etkin deprem kuşakları üzerinde kurulması planlanan yapıların depreme dayanıklı olarak projelendirilmesi için "Deprem Risk Analizi" çalışmasının yapılması bir zorunluluktur.

-Antalya İl Afet ve Acil Durum Müdürlüğü'nün 31.08.2016 tarih ve 1980 sayılı yazısına istinaden Gökçeören, Ağullu ve Yeniköy mahallelerinde Afete Maruz Bölge Kararı bulunmazken Kalkan, İslamlar ve Bezirgan mahalleleri (I Alanda) içerisinde ve küçük bir bölümü inceleme alanı dâhilinde kalan alanda heyelan olayı sonucu alınmış olan "Afete Maruz Bölge" bulunmamaktadır. İnceleme alanında genel olarak eğim değeri % 0-80 aralığında değişmektedir. Eğimin yüksek olduğu kesimlerde bozmuş parçalı ve yar gömülü konumdaki mostra vermiş kayalar düşme tehlikesi göstermektedir. İnceleme alanında gözlenen kireçtaşlarında küçük çaplı erime boşlukları gözlenmiştir. Ancak bu alanlarda açılan sondajlarda karstik boşluğa rastlanılmamıştır. İnceleme alanında açılan sondaj kuyularından yer altı suyu gözlenmemiştir.

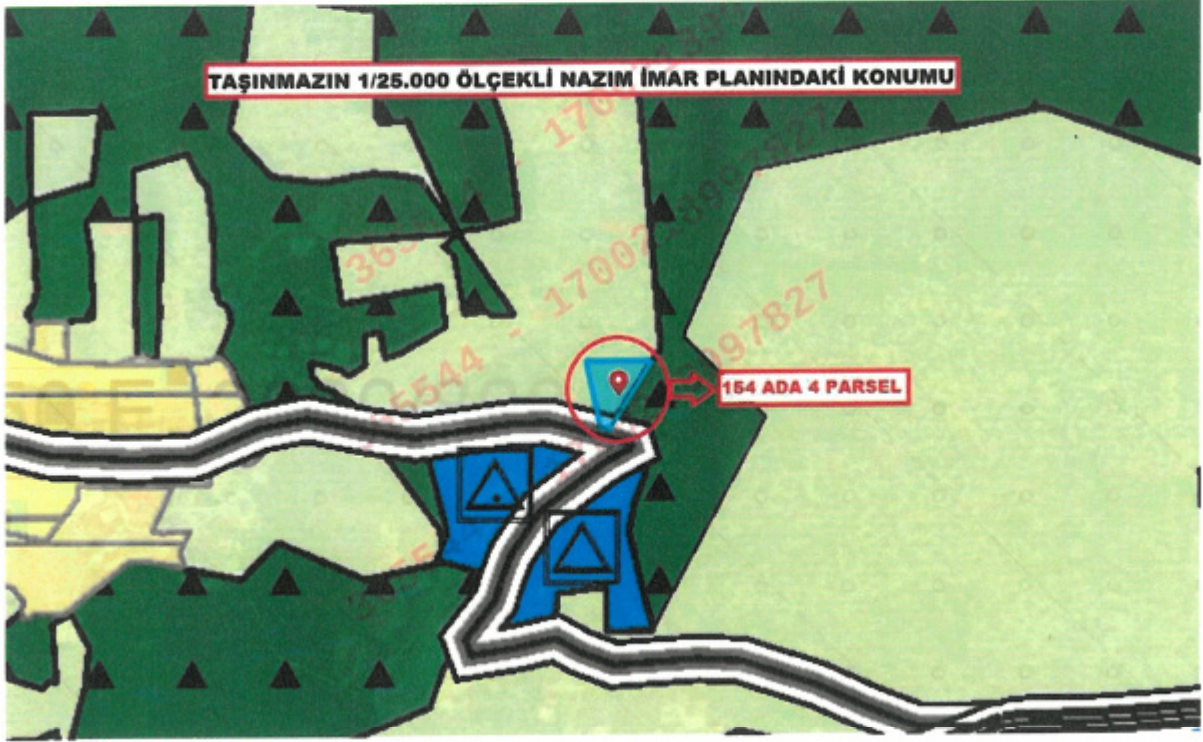
-İnceleme alanında yer alan tüm akar ve kuru derelerin yağışlı dönemlerde taşkın oluşturma riskine karşın, planlama öncesi DSİ görüşü alınmalı ve alınan güncel görüş doğrultusunda planlamaya gidilmelidir. Ayrıca, inceleme alanı dâhilindeki kıyılar deniz suyu ve dalganın etkisinde kalmaktadır.

## 4-ÜST ÖLÇEKLİ PLANLAR

### 1/100.000 ÖLÇEKLİ NAZIM İMAR PLANI



## 1/25.000 ÖLÇEKLİ NAZIM İMAR PLANI





## 6-TAPU KAYDI

TASINMAZA ALT TAPU KAYDI (AMİR Malikler için Detaylı - SBI var)	
Zemin Tipi	: Ara Toprak
Zemin No	: 3340238
B / İler	: ANTALYA/KAS
Karım Adı	: Kay. Tm
Muhale / Kay. Adı	: GÖKÇEÖREN MAH.
Mersis	: GÖKÇEÖREN MAH.
ÇM / Sektör No	: 12 / 1191
Keşif Durum	: Amir
Adı/Parç. No	: 154.4
Yatırım	: 3.294.31 m2
Ara Top. No/Adı	: HALI ARAZI
MİTANİYET BİRİMİ	
Sistem No	: Mülk
Etiket No	: Hiss. Pay/Piş. TAP
Merkizi	: 13.04.31
Edinme Şekli - Tarih - Yr.	: Devral Yarı Mülküne Geçmiş
Terhis Şekli - Tarih - Yr.	: Mülküne Geçmiş - 2005/2008 - 2071-

\* Tezisi edilen yerler ve beyanlar e-İktisadiyyat portalında tescimlenmiştir.

Resmiyetten: 03.10.2021  
Gökçeören YILMAZ  
Kaydın Uygulanması  
24.11.2021

## 7-1/5000 ÖLÇEKLİ NAZIM İMAR PLANI PLAN NOTLARI

-1/5000 Ölçekli Nazım İmar Planı; plan notları, plan açıklama raporu ve 20.12.2016 tarihinde Çevre ve Şehircilik İl Müdürlüğü'nce onaylanan "İmar Planına Esas Jeolojik Etüt Raporu" ile bir bütün olarak hazırlanmıştır.

-Bu plan ve plan notlarında yer almayan hususlarda; "3194 sayılı İmar Kanunu", "Mekansal Planlar Yapım Yönetmeliği", "Planlı Alanlar İmar Yönetmeliği" geçerlidir.

-1/1000 Ölçekli İmar Planı onaylanmadan uygulamaya geçilemez.

- Resmi Kurum alanına jandarma lojmanı yapılacaktır.





T.C.  
ANTALYA VALİLİĞİ  
İl Tarım ve Orman Müdürlüğü



Sayı : E-88977526-230.04.02-13571801

Konu : TD (Kaş/Gökçeören 154/4 p.)

ANTALYA İL JANDARMA KOMUTANLIĞINA

İlgi : 25.12.2023 tarihli ve 48153323-23843499 sayılı yazınız.

İlgide kayıtlı yazıda Antalya İli, Kaş İlçesi, Gökçeören Mahallesi sınırları içerisinde bulunan Maliye Hazinesi adına kayıtlı, "Hali Arazi" vasfındaki, 3.294,31 m<sup>2</sup> yüz ölçüme sahip 154 ada 4 parsel numaralı taşınmazın "Jandarma Hizmet Binası ve Tesisleri" olarak kullanılabilmesi için, söz konusu taşınmazda imar planı yapılmak istendiği bildirilmiş olup konu ile ilgili olarak Kurum görüşümüzün bildirilmesi istenmiştir.

Söz konusu talep 5403 sayılı Toprak Koruma ve Arazi Kullanımı Kanunu, 4342 sayılı Mera Kanunu ile 3573 sayılı Zeytinciliğin Islahı ve Yabanilerinin Aşılattırılması Hakkında Kanun ve bu Kanunlara dayalı olarak çıkarılan diğer mevzuatlar kapsamında değerlendirmeye alınmış olup, talep konusu alan teknik personellerimizce 09/02/2024 tarihinde mahallinde incelenmiştir.

Ayrıca, arşiv kayıtlarımızda yapılan evrak ve harita taraması sonucunda söz konusu taşınmazı da içerisinde alan Gökçeören Mahallesi' ndeki toplam 54,102 hektarlık alanda 1/25000 ölçekli nazım imar planı yapılabilmesi için Antalya Büyükşehir Belediye Başkanlığı' nın 26/10/2017 tarih ve 50504 sayılı yazısıyla Müdürlüğümüze müracaat edildiği, Müdürlüğümüzce hazırlanan Etüt Raporunda söz konusu taşınmazın 3573 sayılı Zeytinciliğin Islah ve Yabanilerinin Aşılattırılması Hakkında Kanun kapsamında olması sebebiyle tarım dışı amaçla kullanımının uygun görülmediği tespit edildiğinden, Antalya İli, Kaş İlçesi, Gökçeören Mahallesi sınırları içerisinde bulunan 154 ada 4 parsel numaralı taşınmazda kayıtlı 3.294,31 m<sup>2</sup> alanın belirtilen amaçla tarım dışı kullanımı, 3573 sayılı Kanun kapsamında, **uygun görülmemiştir.**

Gereğini ve bilgilerinizi rica ederim.

Aydın ABAK  
Vali a.  
Vali Yardımcısı

Ek: Rapor (2 Sayfa)

Bu belge, güvenli elektronik imza ile imzalanmıştır.

Doğrulama Kodu: E256382C-816C-4E00-90A9-B11D6BC461A7

Doğrulama Adresi: <https://www.turkiye.gov.tr/tarim-ebys>

Vatan Bulvarı Sedir Mahallesi Tarım Kampüsü Antalya

Tel: (0242) 345 28 20 Faks: (0242) 346 67 80

E-Posta: [antalya@tarimorman.gov.tr](mailto:antalya@tarimorman.gov.tr) Kep: [tarimveormanbakanligi@hs01.kep.tr](mailto:tarimveormanbakanligi@hs01.kep.tr)

KEP Adresi : [tarimveormanbakanligi@hs01.kep.tr](mailto:tarimveormanbakanligi@hs01.kep.tr)

Bilgi için: Erdem CAN  
Mühendis



## RAPOR

**Konu:**

Antalya İl Jandarma Komutanlığı' nın 25/12/2023 tarih ve 23843499 sayılı yazısında Antalya İli, Kaş İlçesi, Gökçeören Mahallesi sınırları içerisinde bulunan Maliye Hazinesi adına kayıtlı, "Hali Arazi" vasfında, 3.294,31 m<sup>2</sup> yüz ölçümüne sahip 154 ada 4 parsel numaralı taşınmazın Jandarma Hizmet Binası ve Tesisleri olarak kullanılabilmesi için imar planı talebi,

**Tespitler:**

Söz konusu taşınmaz 09/02/2024 tarihinde mahallinde incelenmiştir. Yapılan incelemede söz konusu taşınmazın yamaç arazi konumunda, arızalı (%30-45) eğimde, çok sığ (0-10 cm) toprak derinliğinde, orta kaba bünyeli ve orta hızlı geçirgenlikte toprak yapısına sahip olduğu, toprak yüzeyinde ve profilde T3 düzeyinde taşlılık problemi olduğu, çoğunlukla ana kayanın yüzeyde olduğu tespit edilmiştir.

Çayır Mera ve Yem Bitkileri Şube Müdürlüğü' nün 11/01/2024 tarih ve 12704694 sayılı yazısında, söz konusu taşınmazın 4342 sayılı Mera Kanunu kapsamındaki alanlardan olmadığı belirtilmiştir.

Arazide var olan eğim, sığ toprak ve taşlılık gibi olumsuz toprak ve topoğrafik özellikler sebebiyle taşınmazda hali hazırda tarımsal faaliyet yapılmadığı, arazinin çevrede bulunan diğer arazilerle birlikte Akdeniz Bitki Örtüsüne has çalı, maki ve yabancı zeytinlerle kaplı olduğu tespit edilmiştir.

Arşiv kayıtlarımızda yapılan evrak ve harita taraması sonucunda söz konusu taşınmazı da içerisinde alan Gökçeören Mahallesi' ndeki toplam 54,102 hektarlık alanda 1/25000 ölçekli nazım imar planı yapılabilmesi için Antalya Büyükşehir Belediye Başkanlığı' nın 26/10/2017 tarih ve 50504 sayılı yazısıyla Müdürlüğümüze müracaat edildiği, Müdürlüğümüzce hazırlanan Etüt Raporunda söz konusu taşınmazın 3573 sayılı Zeytinciliğin Islah ve Yabanilerinin Aşılattırılması Hakkında Kanun kapsamında olması sebebiyle tarım dışı amaçla kullanımının uygun görülmediği tespit edilmiştir.

**Mevzuat:**

3573 sayılı Zeytinciliğin Islahı ve Yabanilerinin Aşılattırılması Hakkında Kanun' un 20. Maddesinin 2. Fıkrasında "*Zeytincilik sahaları daraltılamaz. Ancak, belediye sınırları içinde bulunan zeytinlik sahalarının imar hudutları kapsamı içine alınması hâlinde altyapı ve sosyal tesisler dahil toplam yapılaşma, zeytinlik alanının %10'unu geçemez...*" denmektedir.

Bakanlığımız Mülga Tarımsal Üretim ve Geliştirme Genel Müdürlüğü' nün 08/06/2011 tarih ve 2961-42356 sayılı yazısının 3.Bendinin 4.fıkrası "*Tapu vasfı zeytinlik olmayan ancak üzerinde zeytin ağaçları bulunan ve tapu vasfı zeytinlik olan ancak üzerinde zeytin ağaçları bulunmayan alanlarda da adı geçen Kanun hükümlerinin uygulanması gerekmektedir.*" Denmektedir.

Ayrıca Bakanlığımız Mülga Tarımsal Üretim ve Geliştirme Genel Müdürlüğü' nün 11/06/2001 tarih ve 6599 sayılı görüş yazısında "... orman sınırları dışında kalan, dekarda

ortalama minimum 10 adet kültür çeşidi zeytin bitkisinin yer aldığı verim çağında veya henüz verime yatmamış genç zeytin varlığına sahip araziler ile bu araziler içindeki iklim ve topoğrafik özellikleri yönünden zeytinlik tesis edilmesine müsait boş veya dikili kültür bitkilerinin yer aldığı emsal alanlar veya yabancı zeytin varlığına sahip olup, aşılacak suretiyle zeytinlik tesisine elverişli her türlü makilik yerler zeytin sahası olarak kabul edilir." Denmektedir.

**Sonuç:**

Antalya İli, Kaş İlçesi, Gökçeören Mahallesi sınırları içerisinde bulunan 154 ada 4 parsel numaralı taşınmazda kayıtlı 3.294,31 m<sup>2</sup> alanın 3573 sayılı Zeytinciliğin Islahı ve Yabanilerinin Aşılattırılması Hakkında Kanun kapsamında olduğu tespit edildiğinden, söz konusu taşınmazda "Jandarma Hizmet Binası ve Tesisleri" amaçlı imar planı yapılması, 3573 sayılı Kanun'un 20. Maddesinin 2. Fıkrası ile Bakanlığımız Mülga Tarımsal Üretim ve Geliştirme Genel Müdürlüğü'nün 08/06/2011 tarih ve 2961-42356 sayı ve 11/06/2001 tarih ve 6599 sayılı Talimatları gereğince uygun görülmemiştir. 15/02/2024

Erdem CAN  
Ziraat Mühendisi

Mehmet ÇİÇEK  
Ziraat Mühendisi

M. Talay ÇALISKAN  
Harita Mühendisi



T.C.  
ANTALYA VALİLİĞİ  
İl Tarım ve Orman Müdürlüğü



Sayı : E-88977526-230.04.02-14472883

31.05.2024

Konu : TD (Kaş/Gökçeören 154/4 p.)

ANTALYA İL JANDARMA KOMUTANLIĞINA

- İlgi : a) 25.12.2023 tarihli ve 48153323-23843499 sayılı yazınız.  
b) Antalya Valiliği (Tarımsal Altyapı ve Arazi Değerlendirme Şube Müdürlüğü)'nin 12.03.2024 tarihli ve E-88977526-230.04.02-13571801 sayılı yazısı.  
c) Jandarma Genel Komutanlığının 14.03.2024 tarihli ve E-48153323-045.99-27074313 sayılı yazısı.  
ç) Tarla ve Bahçe Bitkileri Daire Başkanlığının 25.04.2024 tarihli ve E-92061122-105.06-13676384 sayılı yazısı.  
d) Antalya İl Tarım ve Orman Müdürlüğü (Tarımsal Altyapı ve Arazi Değerlendirme Şube Müdürlüğü)'nün 15.05.2024 tarihli ve E-88977526-230.99-14149546 sayılı yazısı.  
e) Bitkisel Üretim Genel Müdürlüğü (Tarla ve Bahçe Bitkileri Daire Başkanlığı)'nün 21.05.2024 tarihli ve E-92061122-230.99-14313307 sayılı yazısı.

İlgi a) da kayıtlı yazı ile Antalya İli, Kaş İlçesi, Gökçeören Mahallesi sınırları içerisinde bulunan 154 ada 4 parsel numaralı taşınmazda kayıtlı 0,3294 hektar alanda "Hizmet Binası ve Tesisleri" maksadıyla imar planı yapılmak istendiği bildirilmiş olup, konu ile ilgili Kurum görüşümüzün bildirilmesi istenmiştir.

Müdürlüğümüz arşiv kayıtlarında yapılan tarama ve arazi mahallinde yapılan incelemeler neticesinde, söz konusu taşınmazın, 3573 sayılı Zeytinciliğin Islahı ve Yabancılarının Aşılattırılması Hakkında Kanun kapsamındaki alanlardan olduğu değerlendirildiğinden, taşınmazın belirtilen amaçla kullanımının, 3573 sayılı Kanun' un 20. maddesi gereğince, uygun görülmediği ilgi b) yazımızla bildirilmiştir.

Bakanlığımız ve Müdürlüğümüze hitaben dağıtımli yazılan ilgi c) de kayıtlı yazıda konunun Bakanlığımızca tekrar değerlendirilmesi istenmiştir.

İlgi ç) tarih ve sayılı yazıda bahse konu parsel mahallinde yapılacak tespit sonucunda hazırlanacak Raporun Bakanlığımıza iletilmesi istenmiştir.

Kaş İlçe Tarım ve Orman Müdürlüğü teknik personelleri tarafınca, arazi mahallinde yapılan inceleme neticesinde hazırlanan Rapor, ilgi d) de kayıtlı yazımız ekinde Bakanlığımız, Bitkisel Üretim Genel Müdürlüğü' ne iletilmiştir.

Bakanlığımızın ilgi e) tarih ve sayılı yazısında "*bahsi geçen taşınmazın üzerinde bulunan yabancı zeytinlerin bir dekada on adetten az olması ve tapudaki vasfının "hali arazi" olması sebepleriyle, söz konusu taşınmazın 3573 sayılı Kanun kapsamında değerlendirilmemesi gerekmektedir.*" dendiğinden, taşınmaz, 5403 sayılı Toprak Koruma ve Arazi Kullanımı Kanunu kapsamında değerlendirilmiştir. Buna göre;

Bu belge, güvenli elektronik imza ile imzalanmıştır.

Doğrulama Kodu: 1F3D8F71-EE7C-4F2D-A7B8-E585A6008A42

Doğrulama Adresi: <https://www.turkiye.gov.tr/tarim-ebys>

Vatan Bulvarı Sedir Mahallesi Tarım Kampüsü Antalya

Tel: (0242) 345 28 20 Faks: (0242) 346 67 80

E-Posta: [antalya@tarimorman.gov.tr](mailto:antalya@tarimorman.gov.tr) Kep: [tarimvormanbakanligi@hs01.kep.tr](mailto:tarimvormanbakanligi@hs01.kep.tr)

KEP Adresi : [tarimvormanbakanligi@hs01.kep.tr](mailto:tarimvormanbakanligi@hs01.kep.tr)

Bilgi için: Erdem CAN  
Mühendis



Jandarma Hizmet Binası ve Tesisleri amaçlı imar planı yapılabilmesi için Antalya İli, Kaş İlçesi, Gökçeören Mahallesi 154 ada 4 parsel numaralı taşınmazda kayıtlı **0,3294 hektar** (üçbinikiyüzdoksandörtmetrekare) arazinin, 5403 sayılı Kanun' un 3. maddesinin i) bendi çerçevesinde tarım dışı alan olduğu tespit edildiğinden, söz konusu alanın belirtilen amaçla kullanılabilmesi için **5403 sayılı Kanun kapsamında yapılacak herhangi bir işlem bulunmamaktadır.**

Gereğini ve bilgilerinizi rica ederim.

Aydın ABAK  
Vali a.  
Vali Yardımcısı

Ek: Etüt Raporu (4 Sayfa)

Bu belge, güvenli elektronik imza ile imzalanmıştır.

Doğrulama Kodu: 1F3D8F71-EE7C-4F2D-A7B8-E585A6008A42

Doğrulama Adresi: <https://www.turkiye.gov.tr/tarim-ebys>

Vatan Bulvarı Sedir Mahallesi Tarım Kampüsü Antalya

Tel: (0242) 345 28 20 Faks: (0242) 346 67 80

E-Posta: [antalya@tarimorman.gov.tr](mailto:antalya@tarimorman.gov.tr) Kep: [tarimveormanbakanligi@hs01.kep.tr](mailto:tarimveormanbakanligi@hs01.kep.tr)

KEP Adresi : [tarimveormanbakanligi@hs01.kep.tr](mailto:tarimveormanbakanligi@hs01.kep.tr)

Bilgi için: Erdem CAN  
Mühendis



Bilgilerinize arz ederim.

Ümit DABAN  
Genel Müdür a.  
Genel Müdür Yardımcısı

Ek:

- 1- Görüş istenen alana ait 1/25000 Ölçekli Harita
- 2- Görüş istenen alana ait Google Earth Görüntüsü

Bu belge güvenli elektronik imza ile imzalanmıştır.  
Doğrulama Kodu: OBTxAS-aBmISm-6PxRJm-wyhFMC-sk7SWksm Doğrulama Linki: <https://www.turkiye.gov.tr/icisleri-belediye-ebys>

Fabrikalar Mah. Dumlupınar Bulvarı No.3 Antalya  
Telefon No: (242)310 12 00 Faks No: (242)310 12 01  
e-Posta: [info@asat.gov.tr](mailto:info@asat.gov.tr) İnternet Adresi: <https://www.asat.gov.tr>  
Kep Adresi: [asat@hs01.kep.tr](mailto:asat@hs01.kep.tr)

Bilgi için: Laçın YILDIRIM ÇELİK  
Mühendis  
Telefon No:





TASNİF DIŐI

T.C.  
TARIM VE ORMAN BAKANLIĐI  
6. Bölge MüdürlüĐü  
Antalya Őube MüdürlüĐü



Sayı : E-68705689-272.99-12783335

Konu : KaŐ İlçesi Gökçeören Mahallesi Jandarma  
Hizmet Binası ve Tesisleri Kurum GörüŐü

ANTALYA İL JANDARMA KOMUTANLIĐINA

İlgi : Antalya İl Jandarma KomutanlıĐının bila tarihli ve 23843499 sayılı yazısı.

KaŐ İlçesi, Gökçeören Mahallesinde mülkiyeti Hazineye ait 154 ada 4 parselde, ekte koordinatları belirtilen toplam 3294,31 m<sup>2</sup>'lik alan içerisinde planlanan jandarma hizmet binası ve tesisleri için Kurum görüşümüz talep edildiĐi bildirilmiŐtir.

Yapılan incelemede koordinatları verilen sahanın; 2873 sayılı Milli Parklar Kanunu'nun 2. Maddesinde tanımlanan ve bu kanunun 3. Maddesi uyarınca belirlenen "Milli Parklar", "Tabiat Parkları", "Tabiat Anıtları" ve "Tabiatı Koruma Alanları" içinde yer almadıĐı, 4915 sayılı Kara AvcılıĐı Kanunu uyarınca BakanlıĐımızca belirlenen "Yaban Hayatı Koruma ve GeliŐtirme Sahaları" ve "Üretim İstasyonları" içerisinde yer almadıĐı, 04.04.2014 ve 28962 sayılı Resmî Gazetede yayımlanarak yürürlüĐe giren "Sulak Alanların Korunması YönetmeliĐi" hükümleri gereĐi sulak alan kapsamında kalmadıĐı, 2014/1 ile 2009/10 sayılı Genelge kapsamında özellikli yerlerden olmadıĐı, Biyolojik ÇeŐitlilik Envanteri kapsamında kalmadıĐı tespit edilmiŐtir.

İlgi yazı ekinde koordinatları verilen alanların dıŐına çıkılmaması, yaban hayvanlarının konaklama, üreme, kışlama ve önemli göç alanlarının bir daha kullanılmayacak şekilde tahrip edilmemesi, yaban hayvanlarının üreme, göç ve kışlama dönemlerinde biyolojik döngülerini engelleyecek faaliyetlerin yapılmaması şartıyla bahse konu faaliyetin yapılmasında Őube MüdürlüĐümüzce sakınca bulunmamaktadır;

GereĐini arz ederim.

İsmail KAYA  
Őube Müdürü V.

Bu belge, güvenli elektronik imza ile imzalanmıŐtır.

DoĐrulama Kodu: 8A8F7757-ED63-4249-AEEB-9350E793DDF7

DoĐrulama Adresi: <https://www.turkiye.gov.tr/tarim-ebys>

Sedir Mahallesi Vatan Bulvarı ANTALYA

Tel: (242) 335 00 09 Faks: (242) 345 14 66

KEP: [tarimveormanbakanligi@hs01.kep.tr](mailto:tarimveormanbakanligi@hs01.kep.tr)

KEP Adresi : [tarimveormanbakanligi@hs01.kep.tr](mailto:tarimveormanbakanligi@hs01.kep.tr)

Bilgi için: Osman AY  
Sürekli İçeri



TASNİF DIŐI



T.C.  
TARIM VE ORMAN BAKANLIĞI  
Devlet Su İşleri Genel Müdürlüğü  
13. Bölge Müdürlüğü  
Havza Yönetimi, İzleme ve Tahsisler Şube Müdürlüğü



Sayı : E-89404551-622.02-4255666

Konu : Görüş ve Teklifler(İMAR ÇALIŞMASI)

ANTALYA VALİLİĞİNE  
(İl Jandarma Komutanlığı)

İlgi : 26.12.2023 tarihli ve 48153323-23843499 sayılı yazınız.

İlgi yazınız ve eklerinde, Kaş İlçesi, Gökçeören Mahallesi sınırları içerisinde yer alan ve mülkiyeti Hazineye ait olan, İçişleri Bakanlığına (J.Gn.K.lığı) tahsisli 154 ada 4 parsel numaralı 3.294,31 m<sup>2</sup> taşınmazın "**Jandarma Hizmet Binası ve Tesisleri**" olarak kullanılması maksadıyla imar planının yapılmasına ihtiyaç duyulduğu ifade edilerek, söz konusu 154 ada 4 parselde imar planı çalışmasının tesis edilmesi hakkında, Bölge Müdürlüğümüz görüşüne talep edilmektedir.

Konu Bölge Müdürlüğümüzce incelenmiştir. Söz konusu "**Jandarma Hizmet Binası ve Tesisleri**" olarak kullanılması planlanan Kaş-Gökçeören Mahallesi 154 ada 4 parsel numaralı 3.294,31 m<sup>2</sup> taşınmazın, taşkın riski taşıyan herhangi bir dere yatağına komşu bulunmadığı, anılan sahaya 33 m mesafede Zincirli Deresi'nin bulunduğu (Ek-1), ancak anılan dere yatağının havza drenaj alanının küçük olması (~5 km<sup>2</sup>) ve dere yatağına olan mesafesi sebebi ile bu dere yatağından taşkın yönünden etkilenmeyeceği görülmüştür.

Jandarma Hizmet Binası ve Tesisleri'nin yapılmak istenilen arazinin yamaçta olan topografik yapısı nedeniyle (Ek: 2-3), aşırı yağış dönemlerinde yüzeysel akışa geçen yağmur sularının anılan arazide kısa süreli su baskınlarına (Yamaç sellenmesi) neden olması ihtimali bulunmaktadır.

Sonuç olarak, söz konusu anılan sahada yamaç sularının drenajı için gerekli tedbirlerin alınması **şartı ile**; 154 ada 4 parsel için imar planı çalışmasının tesis edilmesinde Bölge Müdürlüğümüz faaliyetleri açısından herhangi bir sakınca bulunmamaktadır.

Bilgilerinizi ve gereğini arz ederim.

Hicran BAYKAM ÇOBAN  
Bölge Müdürü a.  
Bölge Müdür Yardımcısı

Ek: İlgi yazı sureti (8 Sayfa)

Bu belge, güvenli elektronik imza ile imzalanmıştır.

Doğrulama Kodu: 2CCF1E3D-F5B9-4017-95CC-C4CC4E89DA9C

Doğrulama Adresi: <https://www.turkiye.gov.tr/devlet-su-isleri-ebys>

DSİ 13. Bölge Müdürlüğü Barış Mah. Halide Edip Adıvar Cad. 07080 ANTALYA

Telefon: (242) 331 16 16 Belgegeçer (Fax): (242) 331 16 14

Kep Adresi: [dsi.gnlmud@hs01.kep.tr](mailto:dsi.gnlmud@hs01.kep.tr) Elektronik Ağ: [www.dsi.gov.tr](http://www.dsi.gov.tr)

KEP Adresi : [dsi.gnlmud@hs01.kep.tr](mailto:dsi.gnlmud@hs01.kep.tr)

Bilgi için: Ahmet EDİZ  
Mühendis  
Telefon No: (242) 331 16 16-  
1061







T.C.  
KÜLTÜR VE TURİZM BAKANLIĞI  
Kültür Varlıkları ve Müzeler Genel Müdürlüğü  
Antalya Kültür Varlıklarını Koruma Bölge Kurulu Müdürlüğü



Sayı : E-79545921-169.99-4627212  
Konu : 07.07.446/Antalya ili, Kaş ilçesi,  
Gökçeören mahallesi, 154 ada 4 parsel hk.

ANTALYA İL JANDARMA KOMUTANLIĞINA

İlgi : 26.12.2023 tarihli ve 48153323-23843499 sayılı yazınız.

Antalya ili, Kaş ilçesi, Gökçeören mahallesinde, hazineye ait, J.Gn.K.lığı'na tahsisli 154 ada 4 nolu parselin, Jandarma hizmet binası ve tesisleri olarak kullanılması maksadıyla imar planının yapılmasına yönelik kurum görüşümüzün bildirilmesinin istendiği ilgi yazı ve ekleri incelenmiştir.

Müdürlüğümüz arşivinde yapılan incelemede, sözkonusu parselin 2863 sayılı Yasa kapsamında ilan edilmiş herhangi bir kentsel, arkeolojik, tarihi sit alanı veya koruma alanı içerisinde kalmadığı tespit edilmiştir.

Müdürlük uzmanlarınca yerinde yapılan inceleme sonucu hazırlanan raporda, parselin alan yüzey incelemesinde 2863 sayılı Yasa kapsamında herhangi bir kültür varlığına rastlanılmadığı belirtildiğinden imar planının yapılmasında 2863 sayılı Yasa'nın kültür varlıkları ile herhangi bir sakınca bulunmamaktadır.

Ancak; 2863 sayılı Kanununun 3. maddesinin tanımlar bölümünde, Kültür Varlıklarını; "Tarih Öncesi ve tarihi devirlere ait bilim, kültür, din ve güzel sanatlarla ilgili bulunan veya tarih öncesi ya da tarihi devirlerde sosyal yaşama konu olmuş bilimsel ve kültürel açıdan özgün değer taşıyan yer üstünde, yer altında veya su altında bütün taşınır ve taşınmaz varlıkları olarak tanımlanması"; 4. maddesinde de, "Taşınır ve taşınmaz kültür ve tabiat varlıklarını bulanlar, malik oldukları veya kullandıkları arazinin içinde kültür ve tabiat varlığı bulunduğunu bilenler veya yeni haberdar olan malik ve zilyetler, bunu en geç üç gün içinde, en yakın müze müdürlüğüne veya köyde muhtara veya diğer yerlerde mülki idare amirlerine bildirmeye mecburdurlar" hükmünün yer alması nedeni ile uygulamalar sırasında 2863 sayılı yasa kapsamına giren herhangi bir kültür varlığına rastlanması durumunda çalışmaların ivedilikle durdurularak ilgili kurumlara haber verilmesi hususunda gereğini bilgilerinize arz ederim.

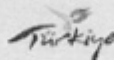
Melike GÜL  
Koruma Bölge Kurulu Müdür V.

Bu belge, güvenli elektronik imza ile imzalanmıştır.  
Doğrulama Kodu: 02D9CB30-619C-4854-B514-1EAA12C467D0

Doğrulama Adresi: <https://www.turkiye.gov.tr/ktb-ebys>

Kılıçaslan Mah. Zafer Sk. No:8 Muratpaşa/ANTALYA [www.kulturturizm.gov.tr](http://www.kulturturizm.gov.tr)  
Tel: 0242 247 8761-243 2160 Faks: 0242 248 3533e-posta: [antalyakurul@ktb.gov.tr](mailto:antalyakurul@ktb.gov.tr)  
KEP Adresi : [antalyakurul@hs01.kep.tr](mailto:antalyakurul@hs01.kep.tr)

Bilgi için:Elif TUNCEROĞLU  
Şehir Plancısı  
Telefon No:(242) 247 87 61-  
152





T.C.  
KARAYOLLARI GENEL MÜDÜRLÜĞÜ  
13. Bölge Müdürlüğü



Sayı : E.10097279- 754 / 1411490  
Konu : Kaş, Gökçeören mh. 154 ada 4 parsel  
hk.

28.12.2023

ANTALYA İL JANDARMA KOMUTANLIĞINA

İlgi: 26/12/2023 tarihli ve 48153323 - 045.99 / 23843499 sayılı yazınız.

Antalya ili, Kaş ilçesi, Gökçeören Mahallesinde yer alan 154 ada, 4 numaralı parselde yapılması düşünülen imar planı için görüş talebiniz incelenmiştir.

İlgili alan, mevcut ve tasarlanan yol güzergâhlarımız dışında kaldığı için imar planı yapılmasında Bölge Müdürlüğümüzce sakınca yoktur.

Bilgilerini rica ederim.

Abdullah Orhun ÇUBUKÇU  
Bölge Müdürü a.  
Bölge Müdür Yardımcısı

"Bu belge, güvenli elektronik imza ile imzalanmıştır."

Belge Doğrulama Kodu: "uwsjq934A4C7"

Belge Doğrulama Adresi: "https://www.turkiye.gov.tr/kgm-ebys"

Fabrikalar Mah. Gazi Bulvarı 07090 KEPEZ / ANTALYA

Bilgi için : Hamdi ÇAM

Alet Operatörü

Telefon No : 242 320 70 00

Faks : 242 320 70 80

Tel - Faks : 07423-

İnternet Adresi : www.kgm.gov.tr

KEP: kgm13bolge@hs01.kep.tr

e-posta : hcam@kgm.gov.tr

İlgili Birim : Etüt, Proje ve Çevre Başmühendisliği -





T.C.  
ELEKTRİK ÜRETİM ANONİM ŞİRKETİ GENEL MÜDÜRLÜĞÜ  
Hidrolik Santraller Daire Başkanlığı  
Antalya ve Yöresi HES İşletme Müdürlüğü



Sayı : E-21213826-754[754]-989931

Konu : İmar İşleri

ANTALYA VALİLİĞİNE  
(İl Jandarma Komutanlığı)

İlgi : 26.12.2023 tarihli ve 48121899-23843499 sayılı yazınız.

İlgi yazıda, İlimiz Kaş İlçesi, Gökçeören Mahallesi sınırları içerisinde yer alan ve Mülkiyeti Hazineye ait 154 Ada 4 parsel numaralı taşınmazın "Jandarma Hizmet Binası ve Tesisleri" olarak kullanılması maksadıyla imar planına ihtiyaç duyulduğu belirtilerek, Kurumumuzun konuya ilişkin görüşü sorulmaktadır.

Söz konusu alanın İşletme Müdürlüğümüz Kampüsü ve tesisleri ile bir ilişkisi bulunmadığından yapılacak imar çalışmaları için herhangi bir sakınca bulunmamaktadır.

Bilgilerinize arz ederiz.

Mustafa ŞAHİN  
İşletme Müdür Yardımcısı (G.)

Aytaç SÜER  
İşletme Müdürü (v)

Bu belge, güvenli elektronik imza ile imzalanmıştır.

Doğrulama Kodu: 7E24A10C-CD8C-4D23-A59E-9F5EF8F50E7B

Doğrulama Adresi: <https://www.turkiye.gov.tr/enerji-ebys>

Ünsal Mahallesi 5 Temmuz Kurtuluş Caddesi 5150 Sokak No:270 Posta Kutusu:38,

07050 Kepez / ANTALYA

(0 242) 221 14 00

(0 242) 221 53 47

KEP Adresi : [euas@hs01.kep.tr](mailto:euas@hs01.kep.tr)

Bilgi için:Aytaç SÜER  
İşletme Müdür Yardımcısı





T.C.  
ANTALYA VALİLİĞİ  
İl Sağlık Müdürlüğü



Sayı : E-10663847-045.99-234070207  
Konu : Kurum Görüşü

ANTALYA İL JANDARMA KOMUTANLIĞI

İlgi : 26.12.2023 tarihli ve 23843499 sayılı yazımız.

İlgi yazınızda Kaş İlçesi Gökçeören Mahallesi sınırları içerisinde 154 ada 4 nolu parsel üzerinde "Jandarma Hizmet Binası ve Tesisleri" amaçlı İmar Planı çalışması yapılmak istediğinden konu hakkında kurum görüşümüz sorulmaktadır.

Müdürlüğümüz Halk Sağlığı Hizmetleri Başkanlığı Çevre Sağlığı Birimi ekibince mahallinde yapılan incelemeleri sonucu düzenlenen 12.01.2024 tarih 10 nolu rapor yazımız ekinde gönderilmiştir.

Raporda belirtilen hususlara uyulması kaydıyla anılan parsellerin "Jandarma Hizmet Binası ve Tesisleri" amaçlı kullanılmasında Toplum ve Çevre Sağlığı açısından herhangi bir sakınca görülmemektedir.

Bilgilerinize arz ederim.

Dr. Hacer NUR YÜCE  
Müdür a.  
Halk Sağlığı Hizmetleri Başkanı

Ek: 10 Nolu Rapor

Bu belge, güvenli elektronik imza ile imzalanmıştır.

Belge doğrulama kodu: 2588C8C8-A13F-4F18-BE4F-7694200F563D

Belge doğrulama adresi: <https://www.turkiye.gov.tr/saglik-bakanligi-ebys>

Hüsnü Karakaş Mahallesi 3506 Sokak No: 1 Kepez Devlet Hastanesi Yerleşkesi  
Kepez /Antalya 07000  
Telefon No: 02422284848  
e-Posta: [Internet Adresi: https://www.saglik.gov.tr/](mailto:Internet.Adresi:https://www.saglik.gov.tr/)  
Kep Adresi:

Bilgi için: Saniye ŞENGÜN  
Biyolog  
Telefon No: 024223796002075





T.C.  
TÜRKİYE ELEKTRİK İLETİM ANONİM ŞİRKETİ GENEL MÜDÜRLÜĞÜ  
19.Bölge Müdürlüğü (Antalya)  
Tesis Ve Kontrol Müdürlüğü



Sayı : E-42500675-622.02-2241611

Konu : Kurum Görüşü

JANDARMA GENEL KOMUTANLIĞI  
(Antalya İl Jandarma Komutanlığı)

İlgi : 26.12.2023 tarihli ve 48153323-045-99-23843499 sayılı yazınız.

İlgi yazı ile, Kaş ilçesi, Gökçeören mahallesi 154 ada 4 parselde yapılacak imar planı çalışmasına esas kurum görüşümüz istenmektedir.

Bölge Müdürlüğümüzce yapılan incelemeler sonucunda ilgi yazıda belirtilen planlama alanı üzerinde Teşekkülümüze ait bir tesisimiz bulunmamaktadır. Söz konusu saha içine isabet edecek şekilde bir tesisimizin yapılması gündeme geldiği takdirde buna yönelik imar planı tadilatları için gerekli müracaatlar ilgili idarelere yapılacaktır.

Gereğini bilgilerinize arz ederiz.

Gökhan ÜNALDI  
Bölge Müdür Yardımcısı V.

Koray ÇETİN  
Bölge Müdürü V.

Bu belge, güvenli elektronik imza ile imzalanmıştır.

Doğrulama Kodu: 8DC05F7C-7A4D-4377-8C39-D340393A0377

Doğrulama Adresi: <https://www.turkiye.gov.tr/teias-ebys>

Adres: Fabrikalar Mh. 3051 Sk. PK:218 Kepez/ANTALYA Telefon: 0 (242) 346 50 55

Faks: 0 (242) 345 49 00 Elektronik Ağ: [www.teias.gov.tr](http://www.teias.gov.tr)

KeP: [teias.19bolge@hs01.kep.tr](mailto:teias.19bolge@hs01.kep.tr)

Sermaye: 17.731.798.237,00 TL Vergi D: Ankara Kurumlar

Vergi No: 879 030 4314 ASO: 5887 ATO: 165458

KEP Adresi : [teias.19bolge@hs01.kep.tr](mailto:teias.19bolge@hs01.kep.tr)

Bilgi için: Şeyma Nur

ULUŞAN

Şehir Plancısı

Telefon No: (242) 346 50 55-

1808



**A K D E N İ Z  
E L E K T R İ K  
D A Ğ İ T İ M**



"enerjimizle yanınızdayız"

Tesis Müdürlüğü  
İnşaat ve Kamulaştırma Yöneticiliği

Sayı : --

Konu: Kurum Görüşü (Antalya-Kaş-Gökçeören Mahallesi  
154 ada 4 Parsel ) Hk.

T.C.  
ANTALYA VALİLİĞİ  
İL JANDARMA KOMUTANLIĞI  
Bayındır Mahallesi Dumlupınar Bulvarı No:167  
Muratpaşa / Antalya

İlgi: 26/12/2023 tarihli ve 23675137 sayılı yazınız.

İlgi yazıda Antalya İli, Kaş İlçesi, Gökçeören Mahallesi, 154 ada 4 numaralı taşınmaz ile ilgili Jandarma Hizmet Binası ve Tesisleri olarak kullanılması amacıyla İmar Planı yapılmasına ilişkin Şirketimiz görüşü talep edilmektedir.

Söz konusu Antalya İli, Kaş İlçesi, Gökçeören Mahallesi, 154 ada 4 numaralı taşınmaz ile ilgili Jandarma Hizmet Binası ve Tesisleri olarak kullanılması amacıyla İmar Planı yapılmasında ekli Cbs Uydu Görüntüsünde gözüken Enerji tesislerimizin korunması koşuluyla Şirketimiz açısından herhangi bir sakınca bulunmamaktadır.

Gereğini bilgilerinize arz ederiz.

E-İmzalıdır  
Serkan KOMUT  
Tesis Müdürü

E-İmzalıdır  
Serkan Kükrek  
Yatırım Direktörü


EKLER :  
Cbs Uydu Görüntüsü

Elektronik Ortamda  
Havale Edilmiştir

İL JANDARMA  
KOMUTANLIĞINA  
...../...../20.....  
Vali a.  
Vali Yardımcısı 784

29.12.2023 Uzman Harita Teknikeri: M.BAKACAK  
29.12.2023 Orman Kıdemli Mühendis: N.BAYDOĞAN

03 OCAK 2024



154/4

Korunacak  
güzergah

Kas Otelcilik Ve  
Turizm Meslek Lisesi...

KAS UYGULAMA  
ULSESİ OTELİ  
6061-KAS  
71



T.C.  
**ENERJİ VE TABİİ KAYNAKLAR BAKANLIĞI**  
Boru Hatları ile Petrol Taşıma A.Ş.  
Etüt Ve Proje Daire Başkanlığı



Sayı : 26106802-405.02.99-E.2860123  
Konu : Kaş ilçesi Gökçeören Mahallesi 154 ada 4 parsel hk.

**JANDARMA GENEL KOMUTANLIĞI**  
**ANTALYA İL JANDARMA KOMUTANLIĞI**

İlgi : Bila tarih ve 23843499 Sayılı Yazı

Antalya ili Kaş ilçesi Gökçeören Mahallesi sınırları içerisinde mülkiyeti Hazineye ait 154 ada 4 numaralı parselde yapılması planlanan "Jandarma Hizmet Binası ve Tesisleri" amaçlı imar planı çalışması için, ilgi yazıyla Kuruluşumuz görüşü talep edilmektedir.

Ekte gönderilen çalışma alanını gösterir harita ve koordinatlar incelenmiş olup sınırları belirtilen alanda Kuruluşumuz tasarrufunda mevcut ya da planlanan boru hattı ve tesis bulunmamaktadır.

Bilgilerinizi arz ederiz.

[ E-İmzalı ]  
Argun AKYAZI  
Daire Başkan Yardımcısı

[ E-İmzalı ]  
Fatih SEL  
Daire Başkanı

Bu evrakı <https://www.turkiye.gov.tr/botas-ebys> adresinden doğrulayabilirsiniz. Doğrulama Kodu:  
bVdnK2cxZk5pWjF6S3ZqMXN2aVJwU109

Adres : Bilkent Plaza A-2 Blok  
06800, Bilkent/ANKARA  
Telefon : 0 (312) 297 20 00  
Faks : 0 (312) 266 0733-34  
İnternet Adr : www.botas.gov.tr

Bilgi için : Adem AKKAYA  
Amir  
Telefon : (312)2972555  
e-Posta : adem.akkaya@botas.gov.tr  
Kep Adresi : botas.genelmudurluk@hs01.kep.tr





T.C.  
ENERJİ VE TABİİ KAYNAKLAR BAKANLIĞI  
Türkiye Elektrik Dağıtım Anonim Şirketi Genel Müdürlüğü  
TEDAŞ 2. Bölge Müdürlüğü (Antalya)



Sayı : E-25276361-752.99-899093

12.01.2024

Konu : Kurum görüşü (Antalya İli,Kaş İlçesi,  
Gökçeören Mah. 154 ada 4 parsel)  
Hakkında

ANTALYA İL JANDARMA KOMUTANLIĞINA

İlgi : a) Antalya İl Jandarma Komutanlığının 26.12.2023 tarihli ve 48153323-23843499 sayılı yazısı.  
b) Akdeniz EDAS'ın 10.01.2024 tarih 320688 sayılı yazısı.

İlgi(a) yazımızla Antalya ili, Kaş ilçesi, Gökçeören Mahallesi sınırları içerisinde yer alan ve mülkiyeti Hazineye ait olan İçişleri Bakanlığına (J.Gn. K.lığı) tahsisli 154 ada 4 parsel numaralı 3294,31m<sup>2</sup> taşınmazın "Jandarma Hizmet Binası ve Tesisleri" olarak kullanılması maksadıyla imar planının yapılması için Kurum görüşümüz talep edilmiştir.

Akdeniz EDAS'ın ilgi(b) yazısında da belirtildiği üzere yapılan inceleme neticesinde parsel üzerinden geçen Enerji Nakil Hattının korunması ve emniyet mesafelerine riayet edilmesi koşulu ile "Jandarma Hizmet Binası ve Tesisleri" olarak kullanılması amacıyla imar planı değişikliği yapılmasında Kurumumuzca bir sakınca bulunmamaktadır.

Gereğini arz ederiz.

Bayram ÇİFCİ  
Bölge Müdürü

Hüseyin ELBEK  
Daire Başkanı

Ek: İlgi(b) yazı (1 Sayfa)

Bu belge, güvenli elektronik imza ile imzalanmıştır.

Doğrulama Kodu: D23CC975-945B-4896-9400-E5D337E924FE

Doğrulama Adresi: <https://www.turkiye.gov.tr/enerji-ebys>

Sedir Mah. Gazi Bul. No:96 Muratpaşa ANTALYA

Bilgi için: Asil AKYÜKSEK

2423380813

Harita Teknikeri

2423380814

Telefon No:(242) 338 08 15

KEP Adresi : tedas@hs01.kep.tr




İÇ KULLANIM

AKDENİZ  
ELEKTRİK  
DAĞITIM

"enerjimizle yanınızdayız"

Ek-1



Tesis Müdürlüğü  
İnşaat ve Kamulaştırma Yöneticiliği

Sayı : --

Konu: Kurum görüşü (Antalya İli, Kaş İlçesi, Gökçeören  
Mah. 154 ada 4 parsel) Hakkında

(TEDAŞ 2. BÖLGE MÜDÜRLÜĞÜ)  
Sedir, Gazi Blv. No:96, 07060 Muratpaşa/Antalya

İlgi: a) Kurum görüşü  
b) Kurum görüşü

İlgi yazınız ile Antalya ili, Kaş ilçesi, Gökçeören Mahallesi sınırları içerisinde yer alan mülkiyeti Hazineye ait olan İçişleri Bakanlığına (J.Gn. K.lığı) tahsisli 154 ada 4 parsel nolu taşınmazın "Jandarma Hizmet Binası ve Tesisleri" olarak kullanılması amacıyla imar planı değişikliği yapılması düşünülmektedir. Bu kapsamda imar planına esas Kurum görüşümüz istenmektedir.

Söz konusu Antalya ili, Kaş ilçesi, Gökçeören Mahallesi 154 ada 4' nolu parselde yapılan inceleme neticesinde parsel üzerinden geçen Enerji Nakil Hattının korunması ve emniyet mesafelerine riayet edilmesi koşulu ile "Jandarma Hizmet Binası ve Tesisleri" olarak kullanılması amacıyla imar planı değişikliği yapılmasında kurumumuzca herhangi bir sakınca bulunmamaktadır.

Gereğini arz ederiz.

E-İmzalıdır  
Türker Nazmi ERBİL  
Tesis Müdürü V.

E-İmzalıdır  
Serkan Kükrek  
Yatırım Direktörü

İÇ KULLANIM

Evrak Doğrulama İçin : [https://belgedogrulama.akdenizedas.com.tr/en/Viewion/Sorgula\\_digirim/belgedogrulama.aspx?eD=BSFN3JV9RF](https://belgedogrulama.akdenizedas.com.tr/en/Viewion/Sorgula_digirim/belgedogrulama.aspx?eD=BSFN3JV9RF)  
Evrak Pin Kodu : 19382

Göksu Mah. Serik Cad. No:15 Kepez/ ANTALYA  
Kurumlar V.D.:0210470544  
Web sitesi: [www.akdenizedas.com.tr](http://www.akdenizedas.com.tr)

Ayrıntılı bilgi için irtibat :Tuncay AKSOY  
Ayrıntılı bilgi için e-posta:a@a.com  
Telefon: (0.242) 320 36 00 Fax: (0.242) 339 55 82



T.C.  
ANTALYA VALİLİĞİ  
Çevre, Şehircilik ve İklim Değişikliği İl Müdürlüğü



Sayı : E-30219522-305.99-8731583  
Konu : Kaş ilçesi, Gökçeören köyü 154 ada 4  
parsel hk.

ANTALYA İL JANDARMA KOMUTANLIĞINA

İlgi : 26.12.2023 tarihli ve 48153323-23843499 sayılı yazınız.

İlgide kayıtlı yazınızda ilimiz Kaş ilçesi, Gökçeören mahallesi 154 ada 4 parselin 3294,31 m2'sinde "Jandarma hizmet binası ve tesisleri" amaçlı 1/5000 ölçekli Nazım ve 1/1000 ölçekli Uygulama İmar Planı yapılması amaçlandığından bahisle imar planına esas kurum görüşümüz istenmektedir.

Müdürlüğümüzce yapılan incelemede bahse konu parselin Özel Çevre Koruma Bölgesi ve 2863 Sayılı Kültür ve Tabiat Varlıklarını Koruma Kanunu kapsamında ilan edilmiş olan doğal sit alanı sınırları dışında kaldığı ayrıca alanda tescilli tabiat varlığı bulunmadığı tespit edilmiştir.

Söz konusu faaliyetle ilgili olarak görüş verilebilmesi için proje sahibi tarafından, ÇED Yönetmeliği kapsamında değerlendirme yapmak üzere İl Müdürlüğümüz web sitesinde yer alan "Gerekli Bilgiler" sekmesindeki (<https://antalya.csb.gov.tr/gerekli-bilgiler-i-1786>) bilgi ve belgelerle birlikte İl Müdürlüğümüze başvuru yapılması gerekmektedir.

Bakanlığımızca onaylı Antalya-Burdur- Isparta Planlama Bölgesi 1/100.000 ölçekli Çevre Düzeni Planında görüş istenilen alan "**Tarım Alanı**" ve "**Orman Alanı**" kullanımlarında kalmakta olup ilgili Çevre Düzeni Planının plan paftalarına, lejantına ve plan hükümlerine "<https://mpgm.csb.gov.tr/antalya-burdur-isparta-planlama-bolgesi-i-82219>"adresinden ulaşılabilmektedir.

*Tarımsal üretim amaçlı korunması esas olan 5403 sayılı Toprak Koruma ve Arazi Kullanımı Kanunu kapsamında kalan tarım arazilerinde yapılacak olan yatırımlarda 5403 sayılı Kanun hükümleri kapsamında "Tarım Dışı Amaçla Kullanım İzni" nin alınması zorunludur.*

Bu kapsamda yapılmak istenilen Jandarma Hizmet Binası ve Tesisler amaçlı 1/5000 ölçekli Nazım ve 1/1000 ölçekli Uygulama İmar Planı çalışmalarının, söz konusu parsel Antalya-Burdur-Isparta Planlama Bölgesi 1/100.000 Ölçekli ÇDP' de "**Tarım Alanı**" ve "**Orman Alanı**" kullanımında kaldığından; başta Tarım ve Orman Bakanlığı olmak üzere ilgili tüm kurum ve kuruluşların uygun görüşleri, 1/100.000 ölçekli ÇDP' nin 4.78 numaralı hükmüne, "**9.21.2.**" başlığı altında yer alan hükümleri ile 3194 sayılı İmar Kanunu ile ilgili yönetmelikleri, 2872 sayılı Çevre Kanunu ve bu kanuna istinaden yürürlüğe giren yönetmeliklerin ilgili hükümlerine uyulması, Mer'i mevzuat çerçevesinde ilgili kurum ve kuruluşlardan gerekli izinlerin alınması, ekolojik dengenin bozulmamasına, çevrenin korunmasına yönelik tedbirlere riayet edilmesi gerekmektedir.

Bilgilerinize arz ederim.

Ceyhan ÖĞREN ECİŞ



İl Müdür a.  
İl Müdür Yardımcısı

22108 - 1707463642060

22108 - 1707463642060

22108 - 1707463642060

Bu belge, güvenli elektronik imza ile imzalanmıştır.

Doğrulama Kodu: D178D075-527E-420E-9A47-3435D4699C2C

Doğrulama Adresi: <https://www.turkiye.gov.tr>

Meltem Mah. Dumlupınar Bulv. No:175 07030 Muratpaşa /ANTALYA

Tel: 0.242.2370010 Faks:0.242. 2370016 E-Posta:[antalya@esb.gov.tr](mailto:antalya@esb.gov.tr)

WEB:<https://antalya.esb.gov.tr/>

KEP Adresi : [antalyacevreschircilik@hs01.kep.tr](mailto:antalyacevreschircilik@hs01.kep.tr)

Bilgi için:Hasan KARADAĞ  
Şehir Plancısı



T.C.  
ANTALYA VALİLİĞİ  
İl Afet ve Acil Durum Müdürlüğü

Sayı : E-49542229-622.02-807774

Konu : İmar Çalışması Kurum Görüşü ( Kaş İlçesi,  
Gökçeören Mah. 154 Ada 4 Parsel Hk.)

## ANTALYA İL JANDARMA KOMUTANLIĞINA

İlgi : 26.12.2023 tarihli ve 48153323-23843499 sayılı yazınız.

İlgide kayıtlı yazınızda: Antalya İli, Kaş İlçesi, Gökçeören Mahallesi sınırları içinde yer alan ve Mülkiyeti Hazineye ait olan 154 ada 4 parsel numaralı taşınmazın "Jandarma Hizmet Binası ve Tesisleri" olarak kullanılmasına yönelik yapılacak olan imar planı çalışmalarına esas kurum görüşümüzün tarafınıza bildirilmesi istenmektedir.

Antalya İli, Kaş İlçesi, Gökçeören Mahallesi sınırları içinde yer alan ve Mülkiyeti Hazineye ait olan 154 ada 4 parsel numaralı taşınmaz için Müdürlüğümüz arşivinde yapılan inceleme neticesinde, söz konusu alanda 7269 Sayılı Kanun kapsamında alınmış herhangi bir "Afete Maruz Bölge Kararı" bulunmadığı tespit edilmiştir. Bununla birlikte söz konusu alanın 7269 Sayılı Kanun amaçlarında kullanılmak üzere tahsis edilen ve herhangi bir amaca ayrılan yerlerden olmadığı görülmüştür.

Müdürlüğümüzce yapılan inceleme arşiv taraması niteliğinde olup, söz konusu bölgede yapılacak olan İmar Planları çalışmalarına altlık oluşturacak İmar Planına Esas Jeolojik-Jeoteknik Etüt Raporunun Mülga Bayındırlık ve İskân Bakanlığının (Afet İşleri Genel Müdürlüğü) 19.08.2008 tarih ve 10337 sayılı Genelgeleri doğrultusunda hazırlanması ve ilgili kuruma onaylatılması, raporun yapımı aşamasında bölgenin afetselliği ile ilgili konulara (heyelan, deprem, sel, kaya düşmesi vs.) özellikle dikkat edilerek afet riskinin titizlikle incelenmesi ve buna göre gerekli mühendislik önlemlerinin alınması, rapor sonucunda alanın afet bakımından riskli bulunması durumunda yapılaşmaya gidilmemesi, proje kapsamında yapılacak olan her türlü yapıda zeminin jeolojik ve topografik yapısı özellikle dikkate alınarak "Afet Bölgelerinde Yapılacak Yapılar Hakkında Yönetmelik" ve "Türkiye Bina Deprem Yönetmeliği" hükümlerine titizlikle uyularak söz konusu çalışmaların yapılması gerekmektedir.

Bilgilerinizi ve gereğini arz ederim.

Necmi ERÇİN  
İl Afet ve Acil Durum Müdürü

Bu belge, güvenli elektronik imza ile imzalanmıştır.

Doğrulama Kodu: BA01CC7A-63C1-46CE-8F81-B77AAA5E9BD6

Doğrulama Adresi: <https://www.turkiye.gov.tr/afad-ebys>

Fabrikalar Mah. Nanık Kemal Bulv. No:49, 07090 Kepez/ANTALYA

Telefon No: (242) 243 02 55 - 56 Belge Geçer No: (242) 247 19 27

e-Posta: [antalya@afad.gov.tr](mailto:antalya@afad.gov.tr) İnternet Adresi: <https://antalya.afad.gov.tr>Kep Adresi: [antalyaafad@hs01.kep.tr](mailto:antalyaafad@hs01.kep.tr)Bilgi için: Melike ERLER  
BAYRAM  
Mühendis



T.C.  
ANTALYA BÜYÜKŞEHİR BELEDİYE BAŞKANLIĞI  
Antalya Su ve Atıksu İdaresi Genel Müdürlüğü  
Çevre Koruma ve Kontrol Dairesi Başkanlığı



Sayı : E-41448499-045.01-160337  
Konu : İmar Çalışması Kurum Görüşü

24.01.2024

ANTALYA VALİLİĞİNE  
(İl Jandarma Komutanlığı)

İlgi : 25.12.2023 tarihli ve E-48153323-045.99-23843499-1701440096887 sayılı yazınız.

İlgi yazınızda, Antalya İli, Kaş İlçesi, Gökçeören Mahallesi sınırları içerisinde yer alan ve mülkiyeti Hazineye ait, İçişleri Bakanlığına (J.Gn.K.lığı) tahsisli 154 ada 4 parsel numaralı 3.294,31 m2 taşınmazın "Jandarma Hizmet Binası ve Tesisleri" olarak kullanımı için imar planı çalışmalarına esas Kurum görüşümüz istenmiştir.

Kurumumuzun 02/11/2020 tarih ve 32102 sayılı Genel Müdürlük Makam Olur'u ile görevlendirilen Kurum Görüş Komisyonu'nun 23/01/2024 – 2358 tarih ve sayılı raporuna istinaden;

İnceleme sahası içerisinde(Ek:1);

- "Su Kirliliği Kontrolü Yönetmeliği", "Yeraltısularının Kirlenmeye ve Bozulmaya Karşı Korunması Hakkında Yönetmelik", "İçme Suyu Temin Edilen Akifer ve Kaynakların Koruma Alanlarının Belirlenmesi Hakkında Tebliğ" ve "Antalya Su ve Atıksu İdaresi Genel Müdürlüğü (ASAT) Su Havzaları Koruma ve Kontrol Yönetmeliği"nde belirtilen hükümlere uyulmalıdır.

- Akifer verimini negatif etkileyecek faaliyetler yapılmamalı, sızdırmazlık tam olarak sağlanmalı ve kirlilik riski taşıyacak hiçbir sıvı ve katı atık, alıcı ortamlara bırakılmamalıdır.

- Evsel nitelikli atıksuların sızdırmaz özellikli fosseptikte toplanarak vidanjör vasıtasıyla atıksu arıtma tesisine taşınmalıdır, ayrıca katı atıklar için de gerekli tüm önlemlerin alınarak uygun şekilde bertaraf edilmesi, yeraltısuyu kaynaklarında kirlilik riski oluşturmaması sağlanmalıdır.

Yukarıda bahsi geçen hususlara ve mevzuat hükümlerine uyulması, ayrıca tüm risklerin hassasiyetle değerlendirilmesi **sartıyla**, inceleme sahasında yapılacak olan çalışma **Kurumumuz açısından uygun mütalaa edilmiştir.**

**Bu belge, "Altyapı Bilgilendirme Belgesi", "İşyeri Açma ve Çalışma Ruhsatı Görüş Belgesi", "İskan Ruhsatı Görüş Belgesi" ve "Bağlantı Kalite Kontrol Ruhsatı" yerine kullanılamaz.**

Bu belge, güvenli elektronik imza ile imzalanmıştır.

Doğrulama Kodu: OBTxAS-aBm1Sm-6PxRJm-wyhFMC-sk7SWksm Doğrulama Linki: <https://www.turkiye.gov.tr/icisleri-belediye-ebys>

Fabrikalar Mah. Dumlupınar Bulvarı No.3 Antalya  
Telefon No: (242)310 12 00 Faks No: (242)310 12 01  
e-Posta: [info@asat.gov.tr](mailto:info@asat.gov.tr) İnternet Adresi: <https://www.asat.gov.tr>  
Kep Adresi: [asat@hs01.kep.tr](mailto:asat@hs01.kep.tr)

Bilgi için: Laçın YILDIRIM ÇELİK  
Mühendis  
Telefon No:



Bilgilerinize arz ederim.

Ümit DABAN  
Genel Müdür a.  
Genel Müdür Yardımcısı

Ek:

- 1- Görüş istenen alana ait 1/25000 Ölçekli Harita
- 2- Görüş istenen alana ait Google Earth Görüntüsü

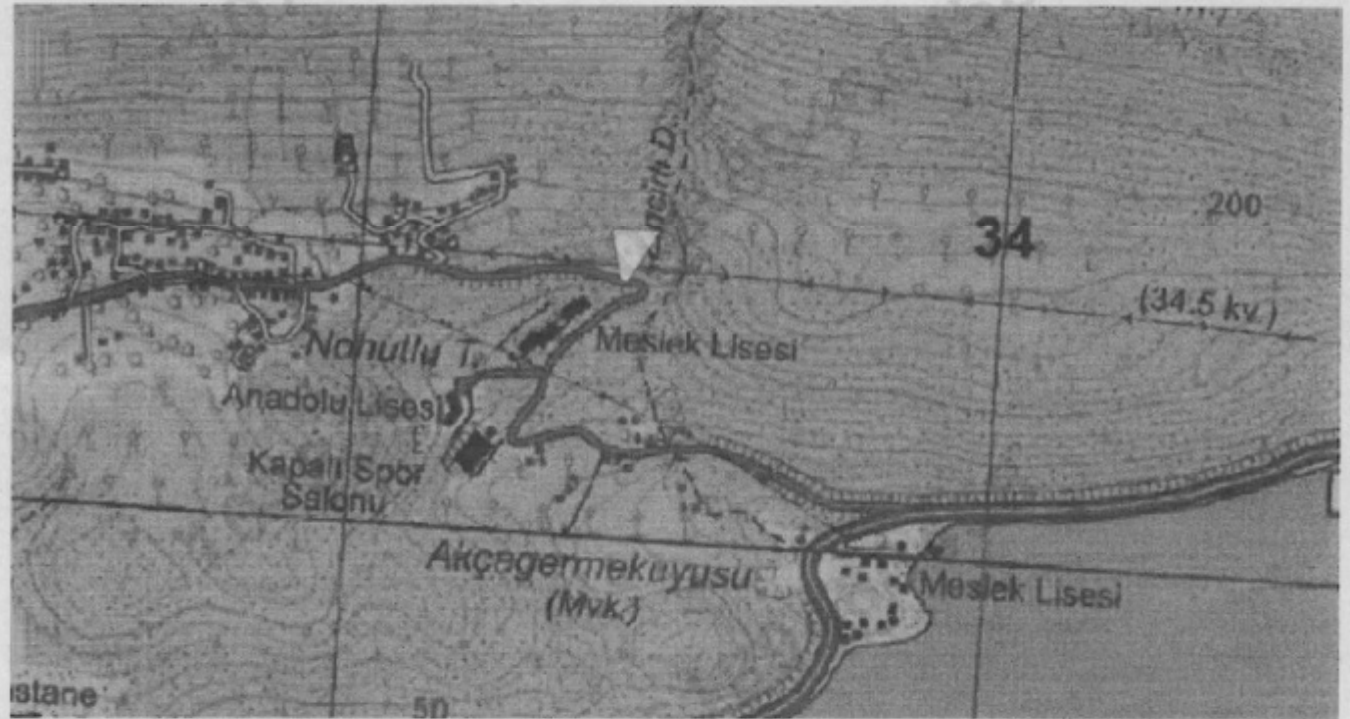
Bu belge, güvenli elektronik imza ile imzalanmıştır.  
Doğrulama Kodu: OBTxAS-aBm1Sm-6PXRJm-wyhFMC-sk7SWksm Doğrulama Linki: <https://www.turkiye.gov.tr/icisleri-belediye-ebys>

Fabrikalar Mah. Dumlupınar Bulvarı No:3 Antalya  
Telefon No: (242)310 12 00 Faks No: (242)310 12 01  
e-Posta: [info@asat.gov.tr](mailto:info@asat.gov.tr) İnternet Adresi: <https://www.asat.gov.tr>  
Kep Adresi: [asat@hs01.kep.tr](mailto:asat@hs01.kep.tr)

Bilgi için: Laçın YILDIRIM ÇELİK  
Mühendis  
Telefon No:



107339 - 1706189460458



107339 - 1706189460458



107339 - 1706189523052



107339 - 170



HİZMETE ÖZEL

T.C.  
ANTALYA VALİLİĞİ  
İl Jandarma Komutanlığı



Sayı : 48153323-045.99-T  
Konu : İmar Çalışması Kurum Görüşü (Kaş /  
Gökçeören)

DAĞITIM YERLERİNE

İlgi : a) Antalya İl J.K.ılgınının 25 Aralık 2023 tarihli, Sayı: E-48153323-045.99-23843499 sayılı yazısı  
b) Antalya İl Tarım ve Orman Müdürlüğünün bila tarihli, Sayı: E-88977526-230.04.02-13571801 sayılı yazısı

1. Antalya İl J.K.ılgınının ilgi (a) yazısı ile Antalya İli, Kaş İlçesi, Gökçeören Mahallesi sınırları içerisinde yer alan ve mülkiyeti Hazineye ait olan, İçişleri Bakanlığına (J.Gn.K.ılgı) tahsisli 154 ada 4 parsel numaralı 3.294,31 m<sup>2</sup> taşınmazın "Jandarma Hizmet Binası ve Tesisleri" olarak kullanılması maksadıyla imar planının yapılmasına ihtiyaç duyulduğu, imar çalışmasına esas olmak üzere kurum görüşlerinin bildirilmesi talep edilmiştir.
2. Antalya İl Tarım ve Orman Müdürlüğü ilgi (b) yazı ile Antalya İli, Kaş İlçesi, Gökçeören Mahallesi sınırları içerisinde bulunan 154 ada 4 parsel numaralı taşınmazda kayıtlı 3.294,31 m<sup>2</sup> alanın belirtilen amaçla tarım dışı kullanımının, 3573 sayılı Kanun kapsamında, uygun görülmediğine dair kurum görüşü bildirmiştir.
3. Jandarma sorumluluk sahasının geniş ve kırsal kesimde olması nedeniyle emniyet ve asayiş hizmetlerinin daha etkin bir şekilde yerine getirilebilmesi maksadıyla söz konusu alanda imar uygulanmasına ihtiyaç duyulmaktadır.
4. Antalya İl Tarım ve Orman Müdürlüğünün ilgi (b) yazısı ve eki Ek'te sunulmuş olup, ilgi (b) yazıdaki olumsuz kurum görüşünün tekrar değerlendirilmesini arz ve rica ederim.

Hulusi ŞAHİN  
Vali

Ek:  
1- İlgi (b) Yazı  
2- İlgi (b) Yazı Eki

Dağıtım :  
Gereği :  
Tarım ve Orman Bakanlığına  
(Tarım Reformu Genel Müdürlüğü)

Bilgi :  
Antalya İl Tarım ve Orman Müdürlüğüne  
Loj.K.ılgına

HİZMETE ÖZEL



T.C.  
İÇİŞLERİ BAKANLIĞI  
Jandarma Genel Komutanlığı



Sayı : E-89068185-951.4.07-24931016  
Konu : İmar Planı Çalışmaları (Antalya-Manavgat)

29 Aralık 2023

DAĞITIM YERLERİNE

- İlgi : a) Antalya İl J.K.lığının 19 Aralık 2023 tarihli ve Sayı:48153323-045.99-24617025/Loj.Ş. sayılı yazısı.  
b) J.Gn.K.lığının (Asyş.Bşk.lığı) 26 Aralık 2023 tarihli ve E-99268677-951.4.07-24837707 sayılı yazısı.

1. Antalya ili, Manavgat ilçesi, Hacıobası Mahallesinde bulunan, 148 ada, 1 parsel numaralı taşınmaza yönelik "Yenilenebilir Enerji Kaynaklarına Dayalı Üretim Tesisi Güneş Enerji Santrali (GES)" kurulmasına yönelik yapılacak imar planı çalışmaları hakkında ilgi (a) ile kurum görüşü istendiği belirtilerek, konunun J.Gn.K.lığına tahsisli taşınmazlar ve ileriye yönelik plan/projeler açısından incelenerek görüş bildirilmesi ilgi (b) ile talep edilmiştir.

2. Konu ile ilgili yapılan inceleme neticesinde, Ek'te sunulan hava fotoğrafında da belirtildiği üzere bahse konu taşınmazın J.Gn.K.lığına tahsisli taşınmazlardan olmadığı ve bu aşamada anılan taşınmazla ilgili plan/projelerin bulunmadığının tespit edildiğini arz ederim.

Turgut ÖĞRETMEN  
J.İstihkam Albay  
Komutan a.  
İs.İnş.D.Bşk.

Ek: Hava Fotoğrafı (1 Sayfa)

Dağıtım :

Gereği :  
Asyş.Bşk.lığına

Bilgi :  
Antalya İl J.K.lığına

Bu belge güvenli elektronik imza ile imzalanmıştır

Belge Doğrulama Kodu: 91B846F7-2FF9-4DAC-8ACE-08F1208BD8F0

Belge Doğrulama Adresi: <https://www.turkiye.gov.tr/jandarma-ebes>

Bahçekapı Mah FSM Bulvarı Şehit Org Eşref BİLİS Kışlası Etimesgut/Ankara

Telefon No : +90(312)5105555 Faks No : +90(312)5106949

e-posta: [bugracanozkan@jandarma.gov.tr](mailto:bugracanozkan@jandarma.gov.tr) İnternet Adresi: <https://www.jandarma.gov.tr>

Keş Adresi: [jandarmagenelkomutanligi@hs01.kep.tr](mailto:jandarmagenelkomutanligi@hs01.kep.tr)

Bilgi için: J Is Asb Kd Çvş. Buğracan ÖZKAN

Harita Kadastro Tknk

Telefon No / Dahili : +90 (312) 510 7509 / 7509

Belgeyi Çıkaran Birim: İs ve İns D Bşk Emİ Ş





HİZMETE ÖZEL

T.C.  
ANTALYA VALİLİĞİ  
İl Jandarma Komutanlığı



Sayı : E-48153323-604.01-30130786  
Konu : İmar Planının Onaylanması (Kaş  
/Gökçeören 154 Ada 4 Parsel)

ANTALYA BÜYÜKŞEHİR BELEDİYE BAŞKANLIĞINA

Mülkiyet Hazineye ait ve Antalya İl J.K.lığına tahsisli olan, Jandarma Vardiya Yatakhaneşi ihtiyacı nedeniyle imar çalışması planlanan, Antalya ili Kaş ilçesi Gökçeören Mahallesi 154 ada 4 parsel numaralı taşınmazın Ek'te sunulan 1/5000 ölçekli planının onaylanmasını rica ederim.

Mustafa Hulusi ARAT  
Vali a.  
Vali Yardımcısı

Ek: Plan (Elden Teslim Edilecektir.)

Belge Doğrulama Kodu: 67D6A129-A598-48E7-BC77-BF5CDIC7F02D

Belge Doğrulama Adresi: <https://www.turkiye.gov.tr/jandarma-ebys>

Bayındır Mah Dumlupınar Bulvarı No:167 Muratpaşa/ANTALYA

Telefon No.:+90(242)2382207 Faks No:+90(242)2382250

e-posta:31486607926\_temporary@mail.com

İnternet Adresi:<https://www.jandarma.gov.tr>

Keş Adresi:jandarmagenelkomutanligi@hs01.keş.tr

Bilgi İçin: J.İs.Asb.Çvş. Zafer KILIÇ

İs.İşl.Astsb.

Belgeyi Çıkarın Birim: Loj.Ş.Md.lüğü



HİZMETE ÖZEL



HİZMETE ÖZEL

T.C.  
ANTALYA VALİLİĞİ  
İl Jandarma Komutanlığı



Sayı : E-48153323-045.99-23843499  
Konu : İmar Çalışması Kurum Görüşü (Kaş /  
Gökçeören)

DAĞITIM YERLERİNE

1. Antalya İli, Kaş İlçesi, Gökçeören Mahallesi sınırları içerisinde yer alan ve mülkiyeti Hazineye ait olan, İçişleri Bakanlığına (J.Gn.K.İlığı) tahsisli 154 ada 4 parsel numaralı 3.294,31 m<sup>2</sup> taşınmazın "Jandarma Hizmet Binası ve Tesisleri" olarak kullanılması maksadıyla imar planının yapılmasına ihtiyaç duyulmaktadır.
2. Söz konusu tahsisli parsel ile ilişkin bilgiler Ek'te sunulmuş olup, yapılacak imar çalışması kapsamında Kurum görüşünüzün Antalya İl J.K.İlığına bildirilmesini rica ederim.

Mustafa Hulusi ARAT  
Vali a.  
Vali Yardımcısı

Ek:

- 1- Tapu (1 Sayfa)
- 2- Taşınmazın 1/100000 Ölçekli Çevre Düzeni Planında Konumu (1 Sayfa)
- 3- Taşınmazın 1/25000 Ölçekli Nazım İmar Planında Konumu (1 Sayfa)
- 4- Taşınmazın Uydu Görüntüsü (1 Sayfa)
- 5- Koordine Özet Çizelgesi (1 Sayfa)
- 6- Koordine Özet Çizelgesi.NCZ
- 7- Kaş Arsa Hukuki Belgeleri (5 Sayfa)

Dağıtım :

- Devlet Su İşleri Genel Müdürlüğüne  
(DSİ 13. Bölge Müdürlüğü)  
Orman Genel Müdürlüğüne  
(Antalya Orman Bölge Müdürlüğü)  
Kültür ve Turizm Bakanlığına  
(Antalya Kültür Varlıklarını Koruma Bölge Kurulu Müdürlüğü)  
Karayolları Genel Müdürlüğüne  
(Karayolları 13. Bölge Müdürlüğü)  
Antalya İl Tarım ve Orman Müdürlüğüne  
Türkiye Elektrik İletim Anonim Şirketi Genel Müdürlüğüne  
(Teiaş 19. Bölge Müdürlüğü)

Belge Doğrulama Kodu: 49A6E103-07EF-457B-AF62-782993F91FE7

Belge Doğrulama Adresi: <https://www.turkiye.gov.tr/jandarma-ebvs>

Bayındır Mah Dumlupınar Bulvarı No:167 Muratpaşa/ANTALYA

Bilgi için: J.İs.Asb.Kd.Bçvş. Murat AYAR

Telefon No: +90(242)2382207 Faks No: +90(242)2382250

İs.Ks.A.

e-posta: [muratayar@jandarma.gov.tr](mailto:muratayar@jandarma.gov.tr) İnternet Adresi: <https://www.jandarma.gov.tr>

Telefon No. / Dahili : +90 (242)238 2207 / 8164

Kep Adresi: [jandarmagenelkomutanligi@hs01.kep.tr](mailto:jandarmagenelkomutanligi@hs01.kep.tr)

Belgeyi Çıkarın Birim: Loj Ş



HİZMETE ÖZEL

- ✓ Antalya İl Sağlık Müdürlüğüne
- ✓ Antalya Su ve Atıksu İdaresi Genel Müdürlüğüne
- ✓ Elektrik Üretim Anonim Şirketi Genel Müdürlüğüne
- ✓ Türkiye Elektrik Dağıtım Anonim Şirketi Genel Müdürlüğüne
- ✓ Boru Hatları ile Petrol Taşıma Anonim Şirketi Genel Müdürlüğüne
- ✓ Antalya Çevre, Şehircilik ve İklim Değişikliği İl Müdürlüğüne
- ✓ Antalya İl Afet ve Acil Durum Müdürlüğüne
- ✓ Tarım ve Orman Bakanlığına
- ✓ (Doğa Koruma ve Milli Parklar Genel Müdürlüğü)
- ✓ AKDENİZ ELEKTRİK DAĞITIM ANONİM ŞİRKETİ

107339 - 1710242918048

107339 - 1710242918048

107339 - 1710242918048

Belge Doğrulama Kodu: 49A6E103-07EF-457B-AF62-782993F91FE7

Belge Doğrulama Adresi: <https://www.turkiye.gov.tr/jandarma-ebvs>

Bayındır Mah Dumlupınar Bulvarı No:167 Muratpaşa/ANTALYA

Bilgi İçin: J.İs. Asb Kd Bçvş. Murat AYAR

Telefon No: +90(242)2382207 Faks No: +90(242)2382250

İs Ks A

e-posta: [muratayar@jandarma.gov.tr](mailto:muratayar@jandarma.gov.tr) İnternet Adresi: <https://www.jandarma.gov.tr>

Telefon No. / Dahili : +90 (242)238 2207 / 8164

Keş Adresi: [jandarmagenclikomutanligi@hs01.kep.tr](mailto:jandarmagenclikomutanligi@hs01.kep.tr)

Belgeyi Çıkarın Birim: Loj.Ş.





T.C.  
ÇEVRE, ŞEHİRCİLİK VE İKLİM DEĞİŞİKLİĞİ BAKANLIĞI  
MİLLİ EMLAK GENEL MÜDÜRLÜĞÜ



Sayı : E-33685449-400-10556800

30.09.2024

Konu : Antalya-Kaş, Gökçeören Mah. tahsis  
3121-149919

DAĞITIM YERLERİNE

İlgi : a) 06.01.2012 tarihli ve 000456 sayılı yazımız.  
b) Antalya Valiliğinin (Çevre, Şehircilik ve İklim Değişikliği İl Müdürlüğü) 13.09.2024 tarihli ve E-47216945-400-10427934 sayılı yazısı.

Antalya İli, Kaş İlçesi, Gökçeören Mahallesiinde bulunan ve 1/25000 ölçekli nazım imar planında "tarım" alanında kaldığı belirtilen, mülkiyeti Hazineye ait 154 ada 3 parsel numaralı 1.155.13 m<sup>2</sup>, 154 ada 4 parsel numaralı 3.294.31 m<sup>2</sup> yüzölçümlü, daha önce ilgi (a) yazımızla "kamu komutu yapılmak üzere", İçişleri Bakanlığı (Jandarma Genel Komutanlığı) adına 2 (iki) yıl süreli ön tahsisi uygun görülen taşınmazların, Jandarma Genel Komutanlığının 22.07.2024 tarihli ve sayılı yazısı ile "18 üniteli vardiya yatakhanesi yapılmak üzere" tahsisinin istenildiği, aynı yazıda uygulama imar planı ve proje çalışmalarına başlanıldığına bildirildiği ve Valiliklerince (Çevre, Şehircilik ve İklim Değişikliği İl Müdürlüğü) taşınmazların tahsislerinde sakınca bulunmadığı ilgi (b) yazı ile bildirilmiştir.

Buna göre, 2022/15 ve 2024/7 sayılı Cumhurbaşkanlığı Genelgelerine uyumlu olması ve bu Genelgeler kapsamında tahsis amacına yönelik yatırımın yapılabilmesine ilişkin olarak gerekmesi halinde, tüm izinlerin İçişleri Bakanlığınca alınması ile taşınmazların tahsis amacında kullanımı hakkında İl Tarım ve Orman Müdürlüğü'nün muvafakatının alınması kaydıyla, yukarıda yeri ve nitelikleri belirtilen mülkiyeti Hazineye ait taşınmazların "18 üniteli vardiya yatakhanesi yapılmak üzere" İçişleri Bakanlığı (Jandarma Genel Komutanlığı) adına 2 (iki) yıl süreyle ön tahsisleri, 5018 sayılı Kamu Mali Yönetimi ve Kontrol Kanununun 47 nci maddesi ile 1 sayılı Cumhurbaşkanlığı Teşkilatı Hakkında Cumhurbaşkanlığı Kararnamesininin 101 inci maddesinin (ç) bendi gereğince uygun görülmüştür.

Adına ön tahsis yapılan kamu idaresi tarafından ön tahsis süresi içerisinde tahsis amacına uygun yatırımın yapılmasına veya yatırımın tamamlanarak kullanılmasına başlanıldığı takdirde Valilikten (Çevre, Şehircilik ve İklim Değişikliği İl Müdürlüğü) talepte bulunulması halinde ön tahsis, hizmetin devamı süresince olmak üzere kesin tahsise dönüştürülür. Aksi halde tahsis işlemi herhangi bir yazışmaya gerek olmaksızın kendiliğinden kalkmış sayılacaktır.

Bilgi edinilmesini ve gereğini arz/rica ederim.

Ömer BULUT  
Bakan a.  
Bakan Yardımcısı

Bu belge, güvenli elektronik imza ile imzalanmıştır.

Doğrulama Kodu: D9B9B342-97F4-4087-8C79-A6FB57D9A2F0

Doğrulama Adresi: <https://www.turkiye.gov.tr>

KEP Adresi: [cevreseshircilikbakanligi@hs01.kep.tr](mailto:cevreseshircilikbakanligi@hs01.kep.tr)

Bilgi için: Rıdvan KORKMAZ

Çevre ve Şehircilik Uzmanı

