

103



T.C.
ANTALYA BÜYÜKŞEHİR BELEDİYE BAŞKANLIĞI
İmar ve Şehircilik Dairesi Başkanlığı



Sayı : E-90852262-105.03-440270
Konu : Manavgat, Hatipler Mah. 303 Ada 15, 16
Parsel Nip.

04.09.2024

BAŞKANLIK MAKAMINA

Manavgat Belediyesi sınırları içerisinde yer alan Hatipler Mahallesi 303 ada 15 ve 16 parsellerin “Düşük Yoğunluklu Konut Alanı, Belediye Hizmet Alanı (ASAT) , Park Alanı ve yol” olarak planlanmasına ilişkin hazırlanan 1/5000 ölçekli Nazım İmar Planının incelenerek, karara bağlanmak üzere **Büyükşehir Belediye Meclisine havalesini arz ederim.**

Hüsamettin ELMAS
İmar Ve Şehircilik Dairesi Başkanı

Uygun görüşle arz ederim.
Serkan TEMUÇİN
Genel Sekreter Yardımcısı

BÜYÜKŞEHİR BELEDİYE MECLİSİNE
Av. Cansel TUNCER
Başkan a.
Genel Sekreter

Ek : - 1/5000 ölç. NİP. - Plan Açıklama Raporu. –Kurum görüşleri

Bu belge, güvenli elektronik imza ile imzalanmıştır.

Doğrulama Kodu: 0ebb237d-ac5a-4144-82a4-6bf307e1b80f

Doğrulama Linki: <https://www.turkiye.gov.tr/icisleri-belediye-ebys>

Adres: Yüksekalan Mahallesi Adnan Menderes Bulvarı No:20 07310 Muratpaşa/Antalya
Telefon No: (242)249 50 00 Faks No: (242)249 52 75
e-Posta: info@antalya.bel.tr İnternet Adresi: <https://www.antalya.bel.tr>
Kep Adresi: abb@hs01.kep.tr

Bilgi için: Merve Pınar DAL
Şehir Plancısı
Telefon No:



**ANTALYA İLİ MANAVGAT İLÇESİ
HATİPLER MAHALLESİ 303 ADA 15-16 NOLU PARSEL
1/5000 ÖLÇEKLİ NAZIM İMAR PLANI**

ÖLÇEK : 1/5000



LEJAND

PLANLAMA SINIRLARI




PLANLAMA SINIRI

KONUT ALANLARI



KONUT ALANI (DÜŞÜK YOĞUNLUK)

KENTSEL ÇALIŞMA ALANLARI



BELEDİYE HİZMET ALANI (ASAT)

**BUGÜNKÜ ARAZI KULLANIMI
DEVAM ETTİRİLECEK ALANLAR**



TARIM ALANI

AÇIK VE YEŞİL ALANLAR



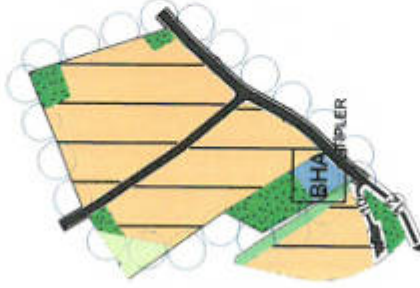
PARK

**ULAŞIM
KARAYOLLARI**



1. DERECE 12M YOL

2. DERECE 10M YOL



PLAN NOTU

- 1)BU PLANDA YER ALMAYAN HUSUSLARDA, MANAVGAT 1/25 000 NAZIM İMAR PLANI İLE MANAVGAT UYGULAMA İMAR PLANI HÜKÜMLERİ AYEN GEÇERLİDİR.
- 2)İL ATET VE AÇIL DURUM MÜDÜRLÜĞÜ 18.01.2024 TARİH VE 815113 SAYILI YAZI
- 3)Dİ 13. BÖLGE MÜDÜRLÜĞÜ 12.03.2024 TARİH VE 4436777 SAYILI YAZI
- 4)KÜLTÜR VARLIKLARINI KORUMA BÖLGE MÜDÜRLÜĞÜ 27.02.2024 TARİH VE 4817937 SAYILI YAZI
- 5)ROTA5 19.01.2024 TARİH VE 2748 SAYILI YAZI
- 6)CEVRE VE ŞEHİRCİLİK İL MÜDÜRLÜĞÜ 23.02.2024 TARİHİ 8863955 SAYILI YAZI
- 7)ELEKTRİK ÜRETİM ANONİM ŞİRKETİ(TEİAŞ) 24.01.2024 TARİH 1010813 SAYILI YAZI
- 8)İL SAĞLIK MÜDÜRLÜĞÜ 08.02.2024 TARİH VE 236204526 SAYILI YAZI
- 9)KARAYOLLARI 13.BÖLGE MÜDÜRLÜĞÜ 18.01.2024 TARİH 1431335 SAYILI YAZI
- 10)ORMAN BÖLGE MÜDÜRLÜĞÜ 25.01.2024 TARİH 10774967 SAYILI YAZI
- 11)TÜRKİYE ELEKTRİK İLETİM A.Ş GENEL MÜDÜRLÜĞÜ (TEİAŞ) 19.01.2024 TARİH 2274109 SAYILI YAZI
- 12)MİDENEZ ELEKTRİK DAĞITIM 11.01.2024 TARİH 320820 SAYILI YAZI
- 13)ANTALYA SU VE ATIK SU İDARESİ GENEL MÜDÜRLÜĞÜ (ASAT) 02/09/2024 TARİH VE 194194 SAYILI YAZI
- 14) ÇEVRE VE ŞEHİRCİLİK BAKANLIĞI TAŞINIR TANIM VE DEĞERLENDİRME GENEL MÜDÜRLÜĞÜ 10.07.2024 TARİHİ) ONAYLANAN JEODİK ETUT RAPORU KARARLARI AYEN UYGULANACAKTIR.

ANTALYA İLİ
MANAVGAT İLÇESİ
HATİPLERMAHALLESİ
303 ADA
15-16 NO.LU PARSEL

NAZIM İMAR PLANI
AÇIKLAMA RAPORU

E.Sabri GÜRSES
Şehir Plancısı
Oda Sicil No:1689



1. PLANLAMA ALANI

İmar planına konu alan; Antalya ili, Manavgat ilçesi sınırları içerisinde, kadastroda Hatipler Mahallesi 303 ada 15-16 no.lu parselleri kapsamaktadır.

Alan, 1/5000 ölçekli O26-b19-d- ve 1/1000 ölçekli O26b-19d-4a ile O26b-19d-4b paftalarında kalmaktadır.

Ada/Parsel no: 303/15-16 Uydu Görüntüsü,



Ada/Parsel no: 303/15-16 Kadastral Durum

| | | | | | |
|---|--|-------------------|----------------|---------------|---|
|  | TAPU VE KADASTRO GENEL MÜDÜRLÜĞÜ PARSEL BİLGİSİ | | | |  |
| İl | | | | | Mahalle/Köy |
| Antalya | Manavgat | | | | Hatıpler |
| Ada | Parsel | Tapu Alanı | Nitelik | Mevkii | Pafta |
| 303 | 16 | 31.803,89 | Tarla | Çatalyatak | O26-B-19-D-4-A, O26-B-19-D-4-B |



- Parsel Sorgulama Uygulamasını ziyaret eden her kullanıcı, uygulamaya ait kullanım koşullarını kabul etmiş sayılır.
- Sorgulama sonucu sunulan bilgi ve belgeler bilgilendirme amaçlıdır. Resmi işlemlerde kullanılamaz. Ayrıca ticari amaçla kullanılması yasaktır.
- Kullanıcılar hiçbir şekilde sitede yer alan bilgilerin hatalı olması nedeniyle zarara uğradığı iddiasında bulunamaz.
- Kullanıcılar ile TKGM arasında ortaya çıkabilecek ihtilaflarda, TKGM'nin kayıtları delil olarak kabul edilecektir.
- Tüm Hakları Saklıdır.
- 05/01/2024 12:15:26 tarihli güncel tapu kayıtları ile entegre parsel verisidir.



TAPU VE KADASTRO GENEL MÜDÜRLÜĞÜ
PARSEL BİLGİSİ

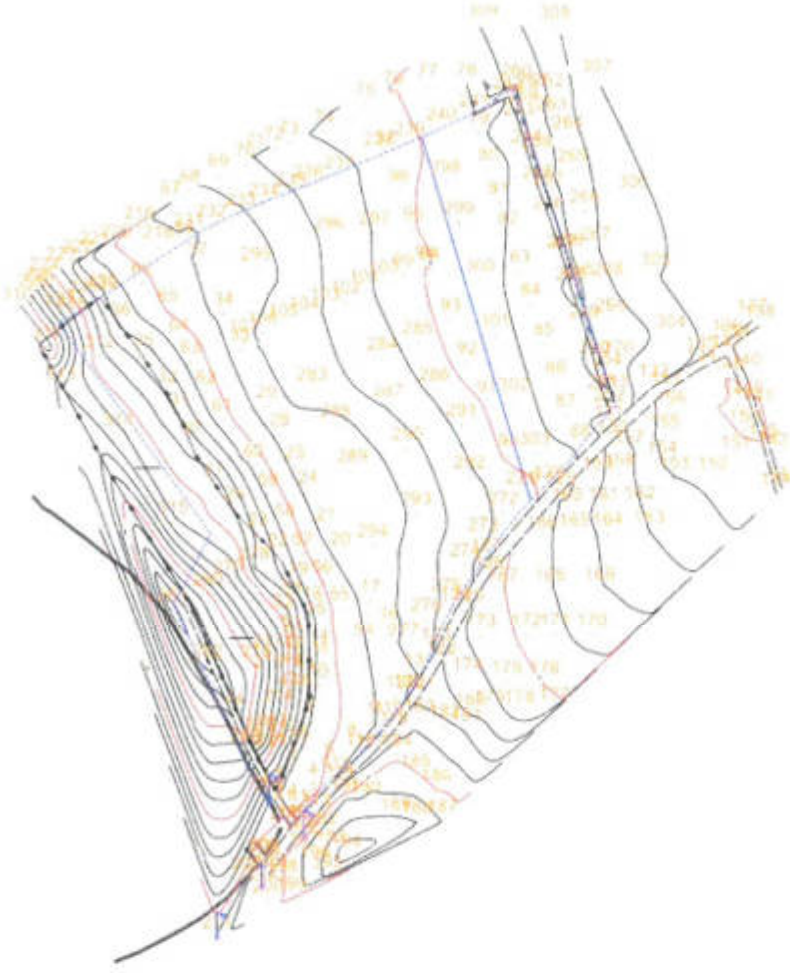


| | | | | | |
|------------|---------------|-------------------|----------------|---------------|--------------------|
| İl | | | | | Mahalle/Köy |
| Antalya | Manavgat | | | | Hatıpler |
| Ada | Parsel | Tapu Alanı | Nitelik | Mevkii | Pafta |
| 303 | 15 | 6.699,09 | Tarla | Çatalyatak | O26-B-19-D-4-B |




- Parsel Sorgulama Uygulamasını ziyaret eden her kullanıcı, uygulamaya ait kullanım koşullarını kabul etmiş sayılır.
- Sorgulama sonucu sunulan bilgi ve belgeler bilgilendirme amaçlıdır. Resmî işlemlerde kullanılamaz. Ayrıca ticari amaçla kullanılması yasaktır.
- Kullanıcılar hiçbir şekilde sitede yer alan bilgilerin hatalı olması nedeniyle zarara uğradığı iddiasında bulunamaz.
- Kullanıcılar ile TKGM arasında ortaya çıkabilecek ihtilaflarda, TKGM' nin kayıtları delil olarak kabul edilecektir.
- Tüm Hakları Saklıdır.
- 05/01/2024 12:37:57 tarihli güncel tapu kayıtları ile entegre parsel verisidir.

Ada/Parsel no: 303/15-16 Fiziki Yapı



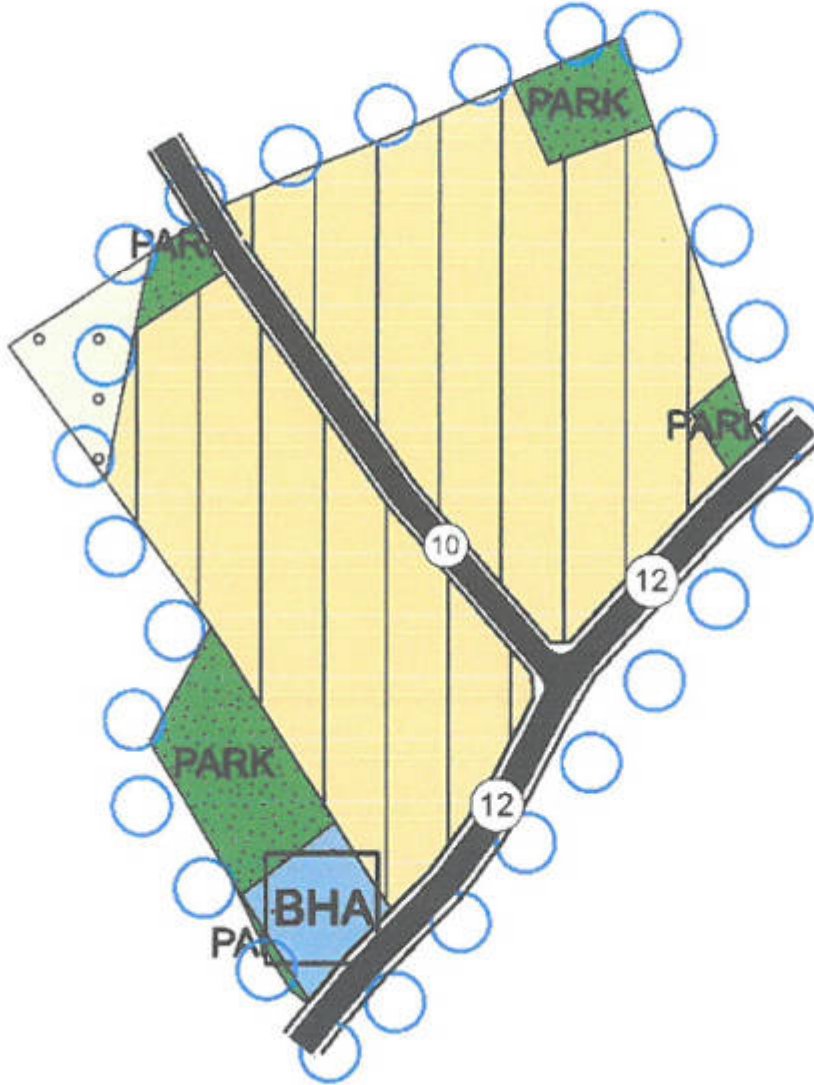
Ada/Parsel no: 303/15-16 Onaylı 1/25.000 ölçekli Nazım İmar Plandaki Yeri



2. İMAR PLANI YAPIM GEREKÇESİ

Bu imar planına konu parseller, Antalya Manavgat Hatipler Mahallesi onaylı köy yerleşim sınırı içerisindeydir. Bu noktadan hareketle köye hizmet verecek imar planı hazırlanmıştır.

Ada/Parsel no: 303/15-16 nın öneri nazım imar planı



3. İMAR PLANI KARARLARI

Bahse konu alan planlama alanı köy yerleşim yerleşim sınırları içerisinde olmasından dolayı, imar planı konut alanı olacak şekilde tasarlanmıştır. Konut alanı ile birlikte bu alana hizmet verecek yeşil alan, sağlık alanı ve belediye hizmet alanı donatıları tasarlanmıştır.

-İdari Tesis Alanı(ASAT): İdari tesis alanı yapılaşma koşulu E:0.50, En fazla yapı yüksekliği(Yençok): 7 metre önerilmiştir.

-Konut Alanı: Konut alanı için yapılaşma koşulları Emsal(E):0.40, En fazla yapı yüksekliği(Yençok): 7metre önerilmiştir.

-Minimum parsel büyüklüğü 500m² olacaktır.

-Konut alanının nüfus projeksiyonu

Öneri Konut alanı 23823 m² x Emsal(E):0.40=9529 m²

Bir daire 120 m² düşünülerek 9529 m² /120 m²=79 daire

Her dairede 3 kişi yaşayacağı düşünülerek 79m²x3=237 kişi

237 kişi için 10 m² den 2370 m² yeşil alan gerekmektedir.

Bu imar planında toplam 2716 m² yeşil alan tasarlanmıştır.

4. DAĞILIM TABLOSU

| | DAĞILIM TABLOSU | |
|---|----------------------------|------|
| TOPLAM ALAN | 38502m2 | % |
| (Parsel16+parsel15) | (31803+6699) | |
| Planlanan alan (toplamlan alan-tarım alan) | 37096 (38502-1406) | |
| Konut alanı | 23823 | 64.2 |
| Yeşil alan | 2716 | 7.3 |
| İdari tesis alanı | 1049 | 2.8 |
| Yol | 9508 | 25.7 |
| | | 100 |
| | Toplam donatı gideri %35,8 | |

5. PLAN NOTLARI

Bu planda yer almayan hususlarda Antalya 1/100 000'lik Çevre Düzeni Planı ve 1/25 000'lik Oymapınar Nazım İmar Planı ile Manavgat İmar Planı, Plan hükümleri aynen geçerlidir.

5.1 PLAN NOTLARI

-)İL AFET VE ACIL DURUM MÜDÜRLÜĞÜ 18.01.2024 TARİH VE 815113 SAYILI YAZI
-)DSİ 13. BÖLGE MÜDÜRLÜĞÜ 12.03.2024 TARİH VE 4436777 SAYILI YAZI
-)KÜLTÜR VARLIKLARINI KORUMA BÖLGE MÜDÜRLÜĞÜ 27.02.2024 TARİH VE 4817937 SAYILI YAZI
-)BOTAŞ 19.01.2024 TARİH VE 2748 SAYILI YAZI
-)ÇEVRE VE ŞEHİRCİLİK İL MÜDÜRLÜĞÜ 23.02.2024 TARİHİ 8863955 SAYILI YAZI
-)ELEKTRİK ÜRETİM ANONİM ŞİRKETİ(EÜAŞ) 24.01.2024 TARİH 1010813 SAYILI YAZI
-)İL SAĞLIK MÜDÜRLÜĞÜ 08.02.2024 TARİH VE 236204526 SAYILI YAZI
-)KARAYOLLARI 13.BÖLGE MÜDÜRLÜĞÜ 18.01.2024 TARİH 1431335 SAYILI YAZI
-)ORMAN BÖLGE MÜDÜRLÜĞÜ 25.01.2024 TARİH 10774967 SAYILI YAZI
-)TÜRKİYE ELEKTRİK İLETİM A.Ş GENEL MÜDÜRLÜĞÜ (TEİAŞ) 19.01.2024 TARİH 2274109 SAYILI YAZI
-)AKDENİZ ELEKTRİK DAĞITIM 11.01.2024 TARİH 320820 SAYILI YAZI
-)ANTALYA SU VE ATIK SU İDARESİ GENEL MÜDÜRLÜĞÜ (ASAT) 02/09/2024 TARİH VE 194194 SAYILI YAZI
-)24.06.2024 TARİHİNDE ONAYLANAN JEOLÖJİK ETÜT RAPORU ESAS ALINMIŞTIR



T.C.
ORMAN GENEL MÜDÜRLÜĞÜ
Antalya Orman Bölge Müdürlüğü
Kadastro ve Mülkiyet Şube Müdürlüğü

100
YIL
MILLÎ İKTİSADİYA İZLENİ

Sayı : E-27588883-255.99-10774967
Konu : Antalya İli, Manavgat İlçesi, Hatıpler
Mahallesi Müracaatınız

25.01.2024

Sayın Eyyup Sabri GÜRSES
Emek Mah.Bişkek Caddesi 3. Sok.Zeynep Hanım Apt.No.5/4 Çankaya ANKARA

Antalya Orman Bölge Müdürlüğümüze göndermiş olduğumuz 17.01.2024 tarihli dilekçeniz incelemek üzere Manavgat Orman İşletme Müdürlüğümüze gönderilmişti.

Manavgat Orman İşletme Müdürlüğümüzün konu ile ilgili büro ve arazi incelemeleri sonucunda düzenlenen inceleme raporunda belirtildiği üzere; Antalya İli, Manavgat İlçesi, Hatıpler Mahallesi 303 ada 15-16 nolu parsel taşınmazlar üzerinde **Konut Amaçlı İmar Planı** işlemine esas olmak üzere orman durumu ile ilgili olarak; 6831 sayılı Orman Kanunu'nun 1. maddesine göre orman sayılan yerlerden **olmadığı**, Aynı yasanın 2.veya 2/B maddesi ile hazine adına orman sınırları dışına çıkartılan yerlerden **olmadığı**, Orman Genel Müdürlüğümüz tüzel kişiliğine ait gayrimenkullerden **olmadığı**, 6831 sayılı yasa kapsamında izne konu **olmadığı**, Orman vasfında olduğu nedeniyle davaya konu edilen orman olduğu kararı verilen, kesinleşmiş mahkeme kararı bulunan yerlerden **olmadığı**, tahsis talep edilmesi gereken, talep edilen veya alınan yerlerden **olmadığı** hususunda, **303 ada 16 nolu parsel, orman parseline komşu olup, komşu çekme payının bırakılması şartıyla sözkonusu parsellerde imar planı yapılmasında sakınca bulunmadığı** belirtilmiştir.

Sözkonusu Antalya İli, Manavgat İlçesi Hatıpler Mahallesi 303 ada 15-16 parsel numaralı taşınmazlarda **303 ada 16 nolu parsel, orman parseline komşu olup, komşu çekme payının bırakılması şartıyla sözkonusu parsellerde imar planı yapılmasında Kurumumuz açısından sakıncası bulunmamaktadır.**

Bilgilerinize arz ederim.

Mehmet KARABACAK
Bölge Müdür Yardımcısı

Bu belge, güvenli elektronik imza ile imzalanmıştır.

Doğrulama Kodu: 63C00AC4-1E86-4A1A-8867-ID2E8A43571B

Doğrulama Adresi: <https://www.turkiye.gov.tr/ogm-ebys>

Muratpaşa/ANTALYA
Telefon No:0.242.3451448 Belgegeçer No:0.242.3451456

e-posta adresi:ismailbuke@ogm.gov.tr

KEP Adresi : ogm@ogm.tr / ogm1@ogm.tr

Bilgi için:Seval KESTANE
Bilgisayar İşletmeni





T.C.
TÜRKİYE ELEKTRİK İLETİM ANONİM ŞİRKETİ GENEL MÜDÜRLÜĞÜ
19.Bölge Müdürlüğü (Antalya)
Tesis Ve Kontrol Müdürlüğü



Sayı : E-42500675-752.99-2274109

19.01.2024

Konu : Kurum Görüşü

Sayın Eyyüp Sabri GÜRSES
EMEK MAH. BİŞKEK CAD. 3. SK. ZEYNEP HANIM APT. NO:5/4 ÇANKAYA / Ankara

İlgi : Eyyup Sabri GÜRSES'in 10.01.2024 tarihli dilekçesi.

İlgi yazı ile, Antalya İli, Manavgat ilçesi, Hatipler mahallesi 303 ada 15 ve 16 parsellerde yapılacak imar planı çalışmasına esas kurum görüşümüz istenmektedir.

Bölge Müdürlüğümüzce yapılan incelemeler sonucunda ilgi yazıda belirtilen planlama alanı üzerinde Teşekkülümüze ait bir tesisimiz bulunmamaktadır. Söz konusu saha içine isabet edecek şekilde bir tesisimizin yapılması gündeme geldiği takdirde buna yönelik imar planı tadilatları için gerekli müracaatlar ilgili İdarelere yapılacaktır.

Bilgilerinize sunulur.

Halil ALAÇAM
Bölge Müdür Yardımcısı

Behcet TUFAN
Bölge Müdürü

Bu belge, güvenli elektronik imza ile imzalanmıştır.

Doğrulama Kodu: 347D6608-E1B2-4BAA-8EAD-A8C1156A3384

Doğrulama Adresi: <https://www.turkiye.gov.tr/teias-cbys>

Adres: Fabrikalar Mh. 3051 Sk. PK:218 Kepez/ANTALYA Telefon: 0 (242) 346 50 55

Faks: 0 (242) 345 49 00 Elektronik Ağ: www.teias.gov.tr

Kep:teias.19bolge@hs01.kep.tr

Sermaye: 17.731.798.237,00 TL Vergi D: Ankara Kurumlar

Vergi No: 879 030 4314 ASO: 5887 ATO: 165458

KEP Adresi : teias.19bolge@hs01.kep.tr

Bilgi için:Şeyma Nur

ULUŞAN

Şehir Plancısı

Telefon No:(242) 346 50 55-

1808





T.C.
KÜLTÜR VE TURİZİM BAKANLIĞI
Kültür Varlıkları ve Müzeler Genel Müdürlüğü
Antalya Kültür Varlıklarını Koruma Bölge Kurulu Müdürlüğü



Sayı : E-79545921-169.99-4817937

27.02.2024

Konu : 07.10.1315 - Antalya İli, Manavgat
İlçesi, Hatipler Mahallesi 303 Ada 15
ve 16 Parseller Konut Amaçlı İmar
Planı Kurum Görüşü hk.

DAĞITIM YERLERİNE

- İlgi : a) Eyyup Sabri GÜRSES'in 10.01.2024 tarihli başvurusu ve ekleri.
b) Eyyup Sabri GÜRSES'in 17.01.2024 tarihli başvurusu ve ekleri.

Antalya İli, Manavgat İlçesi, Hatipler Mahallesinde yer alan 303 ada 15 ve 16 parsellerde konut amaçlı imar planı yapılmasına ilişkin kurum görüşünün istendiği ilgi (a) ve (b) başvuru ve ekleri incelenmiştir.

Yerinde yapılan inceleme sonucu hazırlanan uzman raporunda; konut amaçlı imar planı yapılmak istenilen Manavgat İlçesi, Hatipler Mahallesi, 303 ada 15 parselin çayırılık arazi vasfında olduğu, 303 ada 16 parselin ise çayırılık, yer yer açık arazi, zeytinlik ve kısmen orman arazisi ile kaplı olduğu tespitleri yapılmıştır. Söz konusu taşınmazların yüzeyi bitki örtüsünün elverdiği ölçüde incelenebildiği kadarı ile 2863 sayılı yasa kapsamında değerlendirilebilecek herhangi bir taşınmaz kültür varlığına rastlanmadığı.

Müdürlüğümüz arşiv kayıtlarında yapılan incelemede söz konusu alanın; 2863 sayılı yasa kapsamında ilan edilmiş herhangi bir kentsel, arkeolojik, tarihi sit alanı veya koruma alanı sınırları içerisinde bulunmadığı tespit edilmiştir.

Bu doğrultuda, Antalya İli, Manavgat İlçesi, Hatipler Mahallesi sınırları içerisinde yer alan "Konut" amaçlı imar planı yapılmak istenen 303 ada 15 ve 16 parsellerin planlanmasında 2863 sayılı yasa açısından sakınca bulunmamaktadır.

Ancak; 2863 sayılı Kanunun 3. maddesinin tanımlar bölümünde, Kültür Varlıklarının; *"Tarih öncesi ve tarihi devirlere ait bilim, kültür, din ve güzel sanatlarla ilgili bulunan veya tarih öncesi ya da tarihi devirlerde sosyal yaşama konu olmuş bilimsel ve kültürel açıdan özgün değer taşıyan yer üstünde, yer altında veya su altında bütün taşınır ve taşınmaz varlıkları olarak tanımlanması"*;

Bu belge, güvenli elektronik imza ile onatılmıştır.

Doğrulama Kodu: DB7D169A-F2B1-4C09-9421-0AC49874F7D4 Doğrulama Adresi: <https://www.turkiye.gov.tr/ktb-ebys>

Kılıçaslan Mah. Zafer Sk. No 8 Muratpaşa ANTALYA

www.kulmurturizm.gov.tr

Tel: 0242 247 8761-243 2160 Faks: 0242 248 3533e-po***

antalyakurul@ktb.gov.tr

KEP Adresi : antalyakurul@ku01.kep.tr

Bilgi için: Merve GÜLGÖNÜL

PAKSOY

Kültür ve Turizm Uzmanı

Telefon No: (242) 247 87 61-

128





T.C.
KARAYOLLARI GENEL MÜDÜRLÜĞÜ
13. Bölge Müdürlüğü



Sayı : E.10097279- 754 / 1431335
Konu : Hatipler Mahallesi 303 ada, 15 ve 16
Parsel

18.01.2024

Sayın EYYUP SABRİ GÜRSES
Emek Mah. Bişkek Cad. 3. Zeynep Hanım Apt. No: 5/4 Çankaya / ANKARA

İlgi: 10/01/2024 tarihli yazınız.

Antalya ili, Manavgat ilçesi, Hatipler Mahallesinde yer alan 303 ada, 15 ve 16 numaralı parsellerde yapılması düşünülen Konut Alanı amaçlı imar planı için görüş talebiniz incelenmiştir.

İlgili alan, mevcut ve tasarlanan yol güzergâhlarımız dışında kaldığı için Konut Alanı amaçlı imar planı yapılmasında Bölge Müdürlüğümüzce sakınca yoktur.
Bilgilerini rica ederim.

Abdullah Orhun ÇUBUKÇU
Bölge Müdürü a.
Bölge Müdür Yardımcısı

"Bu belge, güvenli elektronik imza ile imzalanmıştır."

Belge Doğrulama Kodu: "yxhd9401B09"

Belge Doğrulama Adresi: "https://www.turkiye.gov.tr/kgm-ebys"

Fabrikalar Mah. Gazi Bulvarı 07090 KEPEZ / ANTALYA

Bilgi İçin : Hamdi ÇAM

Alet Operatörü

Telefon No : 242 320 70 00

Faks: 242 320 70 80

Tel - Faks: 07423-

İnternet Adresi : www.kgm.gov.tr

KEP: kgm13bolge@hs01.kep.tr

e-posta : hcam@kgm.gov.tr

İlgili Birim : Etüt, Proje ve Çevre Başmühendisliği



T.C.
ANTALYA VALİLİĞİ
İl Sağlık Müdürlüğü



Sayı : E-10663847-045.99-236204526
Konu : Kurum Görüşü (Manavgat İlçesi Hatipler
Mah.)

08.02.2024

Sayın: Eyyüp Sabri GÜRSES
Emek Mahallesi 3. Sokak Zeynep Hanım Apt. No:5/4
Çankaya / ANKARA

İlgi : 24.01.2024 tarihli dilekçeniz.

İlgi dilekçenizde; İlimiz, Manavgat İlçesi Hatipler Mahallesi sınırları içerisinde bulunan 303 ada 15-16 no.lu parsellerde konut alanı amaçlı imar planı yapılmak istenildiğinden konu hakkında kurum görüşümüzün bildirilmesi istenilmiştir.

Müdürlüğümüz Halk Sağlığı Hizmetleri Başkanlığı Çevre Sağlığı Birimince mahallinde yapılan inceleme sonucu tanzim edilen 07.02.2024 tarihli ve 35 no.lu rapor yazımız ekinde gönderilmiştir.

Raporda belirtilen hususlara uyulması kaydıyla söz konusu taşınmazlarda "Konut alanı" amaçlı imar planı yapılmasında çevre ve toplum sağlığı açısından herhangi bir sakınca görülmemektedir.

Bilgilerinizi rica ederim.

Dr. Hacer NUR YÜCE
Müdür a.
Halk Sağlığı Hizmetleri Başkanı

Ek: 35 no.lu rapor (1 sayfa)

Bu belge, güvenli elektronik imza ile imzalanmıştır.

Belge doğrulama kodu: 76D480D9-F88A-4DB8-B6F0-372FBD2E2761

Belge doğrulama adresi: <https://www.turkiye.gov.tr/saglik-bakanligi-ebys>

Hüsnü Karakaş Mahallesi 3506 Sokak No: 1 Kepez Devlet Hastanesi Yerleşkesi
Kepez /Antalya 07000
Telefon No: 02422284848
e-Posta: [Internet Adresi: https://www.saglik.gov.tr/](https://www.saglik.gov.tr/)
Kep Adresi:

Bilgi için: Hüseyin GERÇEK
Çevre Sağ. Tekn.
Telefon No: 02422379600 - 2071





T.C.
ELEKTRİK ÜRETİM ANONİM ŞİRKETİ GENEL MÜDÜRLÜĞÜ
Hidrolik Santraller Daire Başkanlığı
Antalya ve Yöresi HES İşletme Müdürlüğü



Sayı : E-21213826-754[754]-1010813

24.01.2024

Konu : İmar İşleri

Sayın Eyyüp Sabri GÜRSES
(BİŞKEK CADDESİ 3.SOKAK ZEYNEP HANIM APARTMAN NO:5/4 ANKARA)

İlgi : Eyyüp Sabri GÜRSES'in 24.01.2024 tarihli başvurusu.

İlgi başvuru ile tarafımızdan görüş istemiş olduğunuz "Konut Yapımı" amaçlı Antalya İli, Manavgat İlçesi, Hatipler Mahallesi sınırları içerisinde kalan ada/parsel no.: 303/15-16 nolu taşınmazın İşletme Müdürlüğümüz Kampüsü ve tesisleri ile bir ilişkisi bulunmadığından yapılacak imar çalışmaları için herhangi bir sakınca bulunmamaktadır.

Bilgilerinizi ve gereğini rica ederiz.

Aytaç SÜER
İşletme Müdür Yardımcısı

Nimetullah DEMİR
İşletme Müdürü

Bu belge, güvenli elektronik imza ile imzalanmıştır.

Doğrulama Kodu: 7F14D829-3FCE-4CEC-B8F3-337CB62898D1

Doğrulama Adresi: <https://www.turkiye.gov.tr/enerji-cbys>

Ünsal Mahallesi 5 Temmuz Kurtuluş Caddesi 5150 Sokak No:270 Posta Kutusu:38,
07050 Kepez / ANTALYA
(0 242) 221 14 00
(0 242) 221 53 47
KEP Adresi : euasi@hs01.kep.tr

Bilgi için: Aytaç SÜER
İşletme Müdür Yardımcısı





T.C.
TARIM VE ORMAN BAKANLIĞI
Devlet Su İşleri Genel Müdürlüğü
13. Bölge Müdürlüğü
Havza Yönetimi, İzleme ve Tahsisler Şube Müdürlüğü



Sayı : E-89404551-754-4436777

12.03.2024

Konu : İmar İşleri(Manavgat-Hatıpler Mah. 303
ada 15 ve 16 Parseller Hk.)

DAĞITIM YERLERİNE

İlgi : Eyyup Sabri GÜRSES'in 09.02.2024 tarihli başvurusu.

İlgi yazımızda, Antalya İli, Manavgat İlçesi, Hatıpler Mahallesi sınırları içerisinde bulunan 303 ada 15 ve 16 nolu parseller ilgili kurumlarca onaylı köy yerleşik alanı içerisinde kaldığı belirtilerek söz konusu parsellerde konut amaçlı imar planı yapılacağından bahisle Kurumumuz görüşü talep edilmektedir.

Konu Bölge Müdürlüğüze incelenmiştir. Buna göre söz konusu parseller Kurumumuz sulama sahası içerisinde kalmakla birlikte üzerinde Kurumumuza ait herhangi bir tesis bulunmamaktadır. Ayrıca bahsi geçen parsellerin büyük kısmı köy yerleşik alanı içerisinde kalmakla beraber 303 ada 16 parselin bir kısmı köy yerleşik alanı dışında kalmaktadır.

Sonuç olarak, Köy yerleşik alanı içerisinde kalan kısımlarda konut amaçlı imar planı çalışması yapılmasında Kurumumuzca herhangi bir sakınca bulunmamaktadır. İlgili parselin köy yerleşik alanı dışında kalan kısmı ise imar dışı bırakılmalıdır.

Bilgilerimizi ve gereğini arz rica ederim.

Hicran BAYKAM ÇOBAN
Bölge Müdürü a.
Bölge Müdür Yardımcısı

Ek: Vaziyet Planı (1 Sayfa)

Dağıtım:

Gereği:

Sayın Eyyup Sabri GÜRSES
EMEK MAH. 3 SK. ZEYNEP HANIM AP. NO: 5
İÇ KAPISI NO: 4 ÇANKAYA ANKARA

Bilgi:

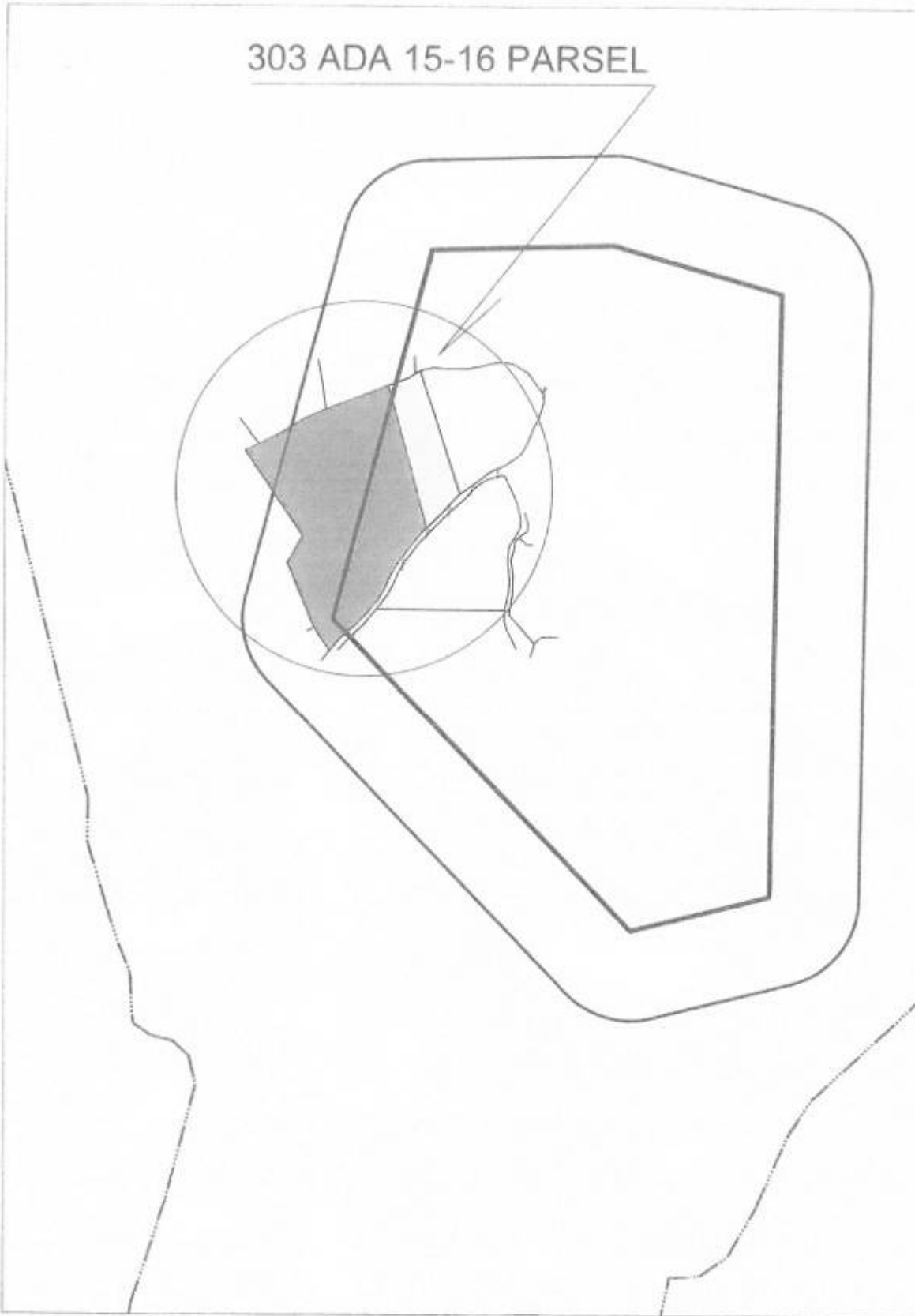
İŞLETME VE BAKIM ŞUBE MÜDÜRLÜĞÜNE



Doğrulama Kodu: 75F4C6CC-C04A-420F-BAB3-E260F0585613 Doğrulama Adresi: www.makkiye.gov.tr/devlet-su-isleri-ebys
DSİ 13 Bölge Müdürlüğü Basın Mah. Hürriyet Edip Adana Cad. 07080 ANTALYA İlgili için Mustafa PAKIR
Telefon: (242) 331 16 16 Belgegeçer: (Fax): (242) 331 16 14 Teknikler
Kep Adresi: dsi.gulmud@isi01.kep.tr Elektronik AÇ: www.dsi.gov.tr
KEP Adresi: dsi.gulmud@isi01.kep.tr



303 ADA 15-16 PARSEL





T.C.
ANTALYA VALİLİĞİ
Çevre, Şehircilik ve İklim Değişikliği İl Müdürlüğü



Sayı : E-30219522-252.99-8863955

23.02.2024

Konu : Antalya İli, Manavgat İlçesi, Hatipler
Mahallesi 303 ada 15 ve 16 nolu parsellerin
imar planı hakkında görüş



Sayın Eyüp Sabri GÜRSES
BİŞKEK CAD. 3. SOK. ZEYNEP HANIM APARTMANI NO 5/4 EMEK ANKARA

İlgi : a) Eyüp Sabri GÜRSES'in 17.01.2024 tarihli başvurusu.
b) Bakanlığımızın (Mekansal Planlama Genel Müdürlüğü) 19.10.2021 tarihli ve 2006042 sayılı yazısı.

İlgi (a) yazınız ile; Antalya İli, Manavgat İlçesi, Hatipler Mahallesi 303 ada 15 ve 16 nolu parsellerde "Konut Alanı" amaçlı imar planı yapılmasının düşünüldüğü, bu kapsamda 1/5000 ölçekli Nazım İmar ve 1/1000 ölçekli Uygulama İmar Planı çalışmalarına esas kurum görüşümüz talep edilmektedir.

Bahse konu alanda yapılacak projeler kapsamında Su Kirliliği Kontrolü Yönetmeliğinin Su Kalitesine İlişkin Planlama Esasları ve Yasaklar başlığı altındaki hükümlere ve Suların Korunması ile ilgili Esasların belirtildiği 4. Maddedeki hükümlere uyulması, söz konusu alanda yapılmak istenen proje kapsamında oluşacak her türlü atıksu ve atığın bertarafı ile ilgili yönetmelikler çerçevesinde gerekli tedbirlerin alınması gerekmektedir.

Ayrıca çevre değerlerinin korunması amacıyla 2872 sayılı Çevre Kanunu ve bu kanuna istinaden yürürlüğe giren yönetmeliklerin ilgili hükümlerine uyulması, Mer'i mevzuat çerçevesinde ilgili kurum ve kuruluşlardan gerekli izinlerin alınması, ekolojik dengenin bozulmamasına, çevrenin korunmasına yönelik tedbirlere riayet edilmesi gerekmektedir.

Yapılan incelemede bahse konu imar planı yapılması planlanan alana ilişkin yazı ekinde iletilen koordinatların 2872 sayılı Çevre Kanununun 9. maddesine göre ilan edilen Özel Çevre Koruma Bölgesi ve 2863 Sayılı Kültür ve Tabiat Varlıklarını Koruma Kanunu kapsamında ilan edilmiş olan doğal sit alanı sınırları dışında kaldığı tespit edilmiştir.

İlgi yazı;29.07.2022 tarih ve 31907 sayılı Resmi Gazete'de yayımlanarak yürürlüğe giren ÇED Yönetmeliği kapsamında incelenmiştir. Bilindiği üzere, ÇED süreci yapılması planlanan projelere uygulanmakta olup imar planı kapsamında yapılması planlanan projeler ÇED Yönetmeliği kapsamında değerlendirilmektedir. Bu nedenler ilgi yazı eklerinde imar planına konu alanda imar planının konut amaçlı yapılacağı belirtildiğinden, alan üzerinde toplu konut projesi yapılmasının planlanması durumunda kapasitesi yönünden Çevresel Etki Değerlendirmesi Yönetmeliği hükümleri kapsamında değerlendirilmek üzere İl Müdürlüğümüze müracaat edilmesi gerekmektedir. Ayrıca ; planlama çalışmaları kapsamında çevre değerlerinin korunması amacıyla, 5491 sayılı Kanunla değişik 2872 sayılı Çevre Kanunu ve bu Kanuna istinaden çıkartılan yönetmelik hükümleri ve Mer'i mevzuat çerçevesinde ilgili kurum ve kuruluşlardan gerekli her türlü izinlerin alınması, ekolojik dengenin bozulmaması ve

Bu belge, güvenli elektronik imza ile onaylanmıştır.

Doğrulama Kodu: 6F75C374-5EF3-4623-B958-709780479B41
Meltem Mah. Dumlupınar Bulv. No:175 07030 Muratpaşa /ANTALYA
Tel: 0.242.2370010 Faks:0.242. 2370016 E-Posta:antalya@ceb.gov.tr
WEB:https://antalya.ceb.gov.tr
KİP Adresi : antalya@cevschircilik@ihaf01.tcn.tr

Doğrulama Adresi: https://www.turkiye.gov.tr
Bilgi için:Hasan KARADAĞ
Şehir Plancısı



çevrenin korunmasına yönelik tedbirlere riayet edilmesi ile ilgili gerekli düzenlemelerin yer alması gerekmektedir.

Bakanlığımızca onaylı Antalya Burdur Isparta Planlama Bölgesi 1/100.000 ölçekli Çevre Düzeni Planında söz konusu alan hâkim fonksiyon olarak "**Tarım Alanı**" kullanımında kalmakta olup, "**Sulama Alanı**" kullanımlarına da denk gelmektedir. 1/100.000 ölçekli Çevre Düzeni Planı Plan paftalarına, lejant paftasına, plan açıklama raporu ve plan hükümlerine Bakanlığımızın <https://mpgm.csb.gov.tr/antalya-burdur-ispatta-planlama-bolgesi-i-82219> adresinden ulaşılabilir.

Bakanlığımızın "Tarım Arazisi" kullanım kararı getirilen alanda yapılmak istenilen Konaklama Tesisi amaçlı imar planına esas ilgi (b) de kayıtlı görüş yazısında özetle; "*1/100.000 ölçekli ÇDP'de hâkim fonksiyon olarak "Tarım Arazisi" nde kaldığı anlaşılan... parselin ÇDP kararları uyarınca "Komut ve/veya Komut+ Ticaret alanı" amaçlı imar planı çalışmalarına konu edilemeyeceği ve söz konusu parselde 1/100.000 ölçekli ÇDP Plan hükümlerinin "9.5. Tarım Arazisi" başlığı altında yer alan hükümler doğrultusunda iş ve işlemlerin yürütülmesi gerektiği değerlendirilmektedir.*" denilmektedir.

Bilgilerinizi ve gereğini rica ederim.

Ceyhan ÖĞREN ECİŞ
İl Müdürü a.
İl Müdür Yardımcısı

Bu belge, güvenli elektronik imza ile imzalanmıştır.
Doğrulama Kodu: 6F75C374-5E1F3-4623-B958-709780479B41
Meltem Mah. Dumlupınar Bulv. No.175 07030 Muratpaşa /ANTALYA
Tel: 0 242 2370010 Faks:0 242. 2370016 E-Posta:antalya@csb.gov.tr
WEB:https://antalya.csb.gov.tr/
KEP Adresi : antalya@csb.gov.tr

Doğrulama Adresi: <https://www.turkiye.gov.tr>

Bilgi için: Hasan KARADAĞ
Şehir Plancısı





BOTAS

T.C.
ENERJİ VE TABİİ KAYNAKLAR BAKANLIĞI

Boru Hatları ile Petrol Taşıma A.Ş.
Etüt Ve Proje Daire Başkanlığı



Sayı : 26106802-405.02.99-E.2867899/2748
Konu : Diğer (Boru Hatları Koruma Faaliyetleri)

19/01/2024

Sn. Eyyüp Sabri GÜRSES

İlgi : Bila tarih ve Bila Sayılı Yazı

Antalya ili Manavgat ilçesi Hatipler Mahallesi 303 ada 15 ve 16 numaralı parsellerde yapılacak konut amaçlı imar planına esas, ilgi yazı ile Kuruluşumuz görüşü talep edilmektedir.

İlgi yazı ekleri tarafımızca incelenmiş olup Kuruluşumuz tasarrufunda mevcut veya planlanan boru hattı ve tesis bulunmamaktadır.

Bilgilerinizi rica ederiz.

[E-İmzalı]
Argun AKYAZI
Daire Başkan Yardımcısı

[E-İmzalı]
Fatih SEL
Daire Başkanı

Bu evrakı <https://www.turkiye.gov.tr/botas-ebys> adresinden doğrulayabilirsiniz. Doğrulama Kodu: VzB4L1lzcmtGdkNNMXd3RmJmFtdz09

Adres : Bilkent Plaza A-2 Blok
06800, Bilkent/ANKARA
Telefon : 0 (312) 297 20 00
Faks : 0 (312) 266 0733-34
İnternet Adresi : www.botas.gov.tr

Bilgi için : Kübra TUNÇ
Başmühendis
Telefon : 03122972718
e-Posta : kubra.tunc@botas.gov.tr
Kep Adresi : botas.genelmudefluk@ts01.kep.tr

Evrak Tarih ve Sayısı: 11/01/2024-320820

İÇ KULLANIM

**AKDENİZ
ELEKTRİK
DAĞITIM**

"enerjimizle yanınızdayız"

Tesis Müdürlüğü
İnşaat ve Kamulaştırma Yöneticiliği

Sayı : --

Konu: Kurum Görüşü (Antalya-Manavgat-Hatıpler
Mahallesi 303/15-16 Parseller) Hk.**MUSTAFA YAŞAROĞLU VEKİLİ;**
EYYÜP SABRİ GÜRSES
Emek Mah. Bişkek Cad. 3. Zeynep Hanım Apt. No:5/4
Çan kaya / Ankara

İlgi: 10/01/2024 tarihli ve 263603 sayı ile kurum kayıtlarına giren dilekçe

İlgi yazıda Antalya İli, Manavgat İlçesi, Hatıpler Mahallesi 303 ada 15 ve 16 numaralı taşınmazlarda Konut Amaçlı İmar Planı yapımı için Şirketimiz görüşü talep edilmektedir.

Söz konusu Antalya İli, Manavgat İlçesi, Hatıpler Mahallesi 303 ada 15 ve 16 numaralı taşınmazlarda Konut Amaçlı İmar Planı yapımı sırasında ekli Cbs Uydu Görüntüsünde TR ile gösterilen kısımlarda 4 adet minimum 5*10 ebatlarında yola cepheli Trafo Yeri ayrılması ve yakınından geçen Enerji Tesislerimizin korunması koşuluyla Şirketimiz açısından herhangi bir sakınca bulunmamaktadır.

Gereğini bilgilerinize rica ederiz.

E-İmzalıdır
Türker Nazmi ERBİL
Tesis Müdürü V.E-İmzalıdır
Serkan Kükrek
Yatırım Direktörü

EKLER :

Cbs Uydu Görüntüsü

İÇ KULLANIM

Evrak Doğrulama İçin : <https://belgedogrulama.akdenizedas.com.tr/en/Vision.Sorgula.dagitim.belgedogrulama.aspx?eD=BSCN392FYF>
Evrak Pin Kodu : 72072Göksu Mah. Serik Cad. No:15 Kepez/ ANTALYA
Kurumlar V.D.:0210470544
Web sitesi: www.akdenizedas.com.trAyrıntılı bilgi için irtibat :
Ayrıntılı bilgi için e-posta:
Telefon: (0.242) 320 36 00 Fax: (0.242) 339 55 82

Bu belge, 3070 sayılı Elektronik İmza Kanununa göre Gözetli Elektronik İmza ile imzalanmıştır.



Bu belge, 5070 sayılı Elektronik İmza Kanununa göre Güvenli Elektronik İmza ile onaylanmıştır.
Evrak sorgulaması için https://belgedogrulama.akdenizedis.com.tr/en/Visum/Sorgula_dagitim/belgedogrulama.aspx?ed=BSCN392FYF&eS=320820 adresinden yapılır.

T.C.
ANTALYA VALİLİĞİ
İl Afet ve Acil Durum Müdürlüğü

Sayı : E-49542229-952.01.04.04-815113

18.01.2024

Konu : Kurum Görüşü

Sayın Eyüp Sabri GÜRSES
Bişkek Caddesi 3.sokak
Zeynep Hanım Apt. no:5/4
Emek ÇANKAYA / ANKARA

İlgi : 10.01.2024 tarihli başvurunuz.

İlgide kayıtlı yazınız ekinde sınırları belirtilen İlimiz, Manavgat İlçesi, Hatipler Mahallesi sınırları içerisinde yer alan, 303 ada 15 ve 16 no'lu parsellerde yapılmak istenilen "Konut Alanı" kullanım amaçlı imar planı çalışmalarına esas olmak üzere kurum görüşümüz istenilmektedir.

İlgide kayıtlı yazınız ekinde sınırları belirtilen, İlimiz, Manavgat İlçesi, Hatipler Mahallesi sınırları içerisinde yer alan, 303 ada 15 ve 16 no'lu parselleri kapsayan bölgede 7269 Sayılı Kanun (Umumi Hayata Müessir Afetler Dolayısıyla Alınacak Tedbirlerle Yapılacak Yardımlara Dair Kanun) kapsamında alınmış "**Afete Maruz Bölge Kararı**" bulunmamaktadır. Aynı yasa kapsamında tahsis edilmemiş ve/veya herhangi bir amaç için ayrılmamıştır.

Söz konusu bölgede yapılacak olan imar planı çalışmalarına altlık oluşturacak olan İmar Planına Esas Jeolojik-Jeoteknik Etüt Raporunun Mülga Bayındırlık ve İskân Bakanlığının (Afet İşleri Genel Müdürlüğü) 19.08.2008 tarih ve 10337 sayılı Genelgesi doğrultusunda hazırlanması ve ilgili kuruma onaylatılması ve proje kapsamında yapılacak olan her türlü yapıda "Afet Bölgelerinde Yapılacak Yapılar Hakkında Yönetmelik" ve "Deprem Bölgelerinde Yapılacak Binalar Hakkında Yönetmelik" hükümlerine uyulması şartı ile söz konusu plan çalışmalarının yapılmasında Müdürlüğümüzce bir sakınca bulunmamaktadır.

Bilgilerinizi rica ederim.

Necmi ERÇİN
İl Afet ve Acil Durum Müdürü



T.C.
ANTALYA BÜYÜKŞEHİR BELEDİYE BAŞKANLIĞI
Antalya Su ve Atıksu İdaresi Genel Müdürlüğü
Çevre Koruma ve Kontrol Dairesi Başkanlığı



Sayı : E-41448499-045.01-194194
Konu : Kurum Görüşü

Sayın Eyyup Sabri GÜRSES
(Zeynep Hanım Apt. No: 5/4 Çankaya/ANKARA)

İlgi : a) 14.08.2024 tarihli 65009 sayılı dilekçeniz.
b) 29.08.2024 tarihli 69303 sayılı dilekçeniz.

İlgi (a) ve (b) yazılarınızda, Antalya İli, Manavgat İlçesi, Hatipler Mahallesi 303 ada 15 ve 16 parsel no.lu taşınmazlarda imar planı yapılması amacıyla görüş sorulduğu, 09.08.2024 sayılı ve 190577 sayılı yazımız ile cevap verildiği belirtilmiş; ilgi yazımızda yapılması istenen taleplerin yerine getirildiği, buna istinaden Kurum görüşümüzün yeniden değerlendirilmesi istenmiştir.

Kurumumuzun 09/08/2024 tarih ve 190135 sayılı Genel Müdürlük Makam Olur'u ile görevlendirilen Kurum Görüş Komisyonu'nun 29/08/2024 - 2551 tarih ve sayılı raporuna istinaden;

İnceleme sahasının içerisinde (Sayısal Veri Ek-1, 2);

- "Su Kirliliği Kontrolü Yönetmeliği", "Yeraltısularının Kirlenmeye ve Bozulmaya Karşı Korunması Hakkında Yönetmelik", "İçme Suyu Temin Edilen Akifer ve Kaynakların Koruma Alanlarının Belirlenmesi Hakkında Tebliğ" ve "Antalya Su ve Atıksu İdaresi Genel Müdürlüğü (ASAT) Su Havzaları Koruma ve Kontrol Yönetmeliği"nde belirtilen hükümlere uyulmalıdır.

- Akifer verimini negatif etkileyecek faaliyetler yapılmamalı, sızdırmazlık tam olarak sağlanmalı ve kirlilik riski taşıyacak hiçbir sıvı ve katı atık, alıcı ortamlara bırakılmamalıdır.

- Kanalizasyon sistemi bulunmayan bölgelerde evsel nitelikli atıksuların sızdırmaz özellikli fosseptikte toplanarak vidanjör vasıtasıyla atıksu arıtma tesisine taşınmalıdır, ayrıca katı atıklar için de gerekli tüm önlemlerin alınarak uygun şekilde bertaraf edilmesi, yeraltısuyu kaynaklarında kirlilik riski oluşturmaması sağlanmalıdır.

- Belediye Hizmet Alanı (ASAT) olarak planlanan alanda yapı yoğunluğu 0.50 ve yüksekliği 2 kat olarak yapılaşma koşulunun plana ilave edilmesi gerekmektedir.

Bu belge, güvenli elektronik imza ile imzalanmıştır.

Doğrulama Kodu: 123bafcd-8826-46c8-9935-74ca9b3df4a5

Doğrulama Linki: <https://www.turkiye.gov.tr/icisleri-belediye-ebvs>

Adres: Fabrikalar Mah. Dumlupınar Bulvarı No:3 Antalya
Telefon No: (242)310 12 00 Faks No: (242)310 12 01
e-Posta: info@asat.gov.tr İnternet Adresi: <https://www.asat.gov.tr>
Kep Adresi: asat@hs01.kep.tr

Bilgi için: Laçın YILDIRIM ÇELİK
Mühendis
Telefon No: -



- Görüş bölgesinde içmesuyu ana hattımız vardır (Sayısal veri Ek-3 NCZ). Yapılacak çalışmada içmesuyu iletim hatlarımızın ekte sunulan görüntüde olduğu gibi yol platformunda kalacak şekilde planlanması gerekmektedir. Kurumumuzun tüm hakları saklıdır.

Yukarıda bahsi geçen hususlara ve mevzuat hükümlerine uyulması, ayrıca tüm risklerin hassasiyetle değerlendirilmesi **sartıyla**, inceleme sahasında yapılacak olan çalışma **Kurumumuz** açısından uygun mütalaa edilmiştir.

Bu belge, “Altyapı Bilgilendirme Belgesi”, “İşyeri Açma ve Çalışma Ruhsatı Görüş Belgesi”, “İskan Ruhsatı Görüş Belgesi” ve “Bağlantı Kalite Kontrol Ruhsatı” yerine kullanılamaz.

Bilgilerinize sunulur.

Necdet EROL
Genel Müdür a.
Genel Müdür Yardımcısı

Ek : CD (Sayısal Veri)

Bu belge, güvenli elektronik imza ile imzalanmıştır.

Doğrulama Kodu: 123bafcd-8826-46c8-9935-74ca9b3df4a5

Doğrulama Linki: <https://www.turkiye.gov.tr/icisleri-belediye-ebys>

Adres: Fabrikalar Mah. Dumlupınar Bulvarı No:3 Antalya
Telefon No: (242)310 12 00 Faks No: (242)310 12 01
e-Posta: info@asat.gov.tr İnternet Adresi: <https://www.asat.gov.tr>
Kep Adresi: asat@hs01.kep.tr

Bilgi için: Laçın YILDIRIM ÇELİK
Mühendis
Telefon No: -

