

111



T.C.  
ANTALYA BÜYÜKŞEHİR BELEDİYE BAŞKANLIĞI  
İmar ve Şehircilik Dairesi Başkanlığı



Sayı : E-90852262-105.03-465165  
Konu : Alanya İlçesi, Büyükhasbahçe Mah. 2788 Ada  
Kuzeyi 1/1000 Uip Değ.

06.11.2024

BAŞKANLIK MAKAMINA

Alanya Belediye Meclisi'nin 05.03.2024 tarihli ve 93 sayılı kararı ile uygun bulunan, Büyükhasbahçe Mahallesi, 2788 ada kuzeyinde yer alan Park Alanı içerisinde Trafo Alanı planlanmasına ilişkin hazırlanan 1/1000 ölçekli Uygulama İmar Planı değişikliğinin incelenerek, karara bağlanmak üzere **Büyükşehir Belediye Meclisine havalesini arz ederim.**

Hüsamettin ELMAS  
İmar Ve Şehircilik Dairesi Başkanı

Uygun görüşle arz ederim.  
Durmuş Ali ARSLAN  
Genel Sekreter Yardımcısı

BÜYÜKŞEHİR BELEDİYE MECLİSİNE  
Ramazan DEMİR  
Başkan a.  
Genel Sekreter V.

Ek : -İlçe BMK. -1/1000 UİP -Plan Açıklama Raporu.

Bu belge, güvenli elektronik imza ile imzalanmıştır.

Doğrulama Kodu: 11a5f81d-a54c-4e3d-bc40-4dc2a58da415


Doğrulama Linki: <https://www.turkiye.gov.tr/icisleri-belediye-ebys>

Adres: Yüksekalan Mahallesi Adnan Menderes Bulvarı No:20 07310 Muratpaşa/Antalya  
Telefon No: (242)249 50 00 Faks No: (242)249 52 75  
e-Posta: info@antalya.bel.tr İnternet Adresi: <https://www.antalya.bel.tr>  
Kep Adresi: abb@hs01.kep.tr

Bilgi için: Çisem SEZGİN KUZ  
Şehir Plancısı  
Telefon No:



T.C.  
ALANYA BELEDİYESİ  
MECLİS KARARI

	Meclis Başkanı : ADEM MURAT YÜCEL Divan Katibi : MUSTAFA TOKSÖZ Divan Katibi : NURİ TOKUŞ	Dönemi	Karar Tarihi
		2024	05-03-2024
		Birleşim	Oturum
		1	2
		Karar No	Eki
93			

Konu : İmar Planı Değişikliği Talebi

Müdürlüğü : PLAN VE PROJE MÜDÜRLÜĞÜ

Evrak Ta.ve No : 05-03-2024

İmar ve Bayındırlık Komisyonunun 05.03.2024 tarih ve 5 nolu kararında yer alan; Akdeniz Elektrik Dağıtım A.Ş.; Büyükhasbahçe Mahallesi 2788 ada kuzeyi park alanı içerisinde 1/1000 ölçekli uygulama imar planı değişikliği talebi incelenmiş olup; ekteki şekliyle oybirliği ile uygun görülmüştür, şeklindeki komisyon kararı komisyondan geldiği şekliyle Meclis Başkanı Adem Murat YÜCEL tarafından oylamaya sunuldu. Kararın kabulüne **OYBİRLİĞİ** ile karar verildi.


Gereği için kararın Plan ve Proje Müdürlüğüne havalesine.


  
Meclis Başkanı  
ADEM MURAT YÜCEL

  
Divan Katibi  
MUSTAFA TOKSÖZ

  
Divan Katibi  
NURİ TOKUŞ

Selcan İNAL  
Daimi İşçi  

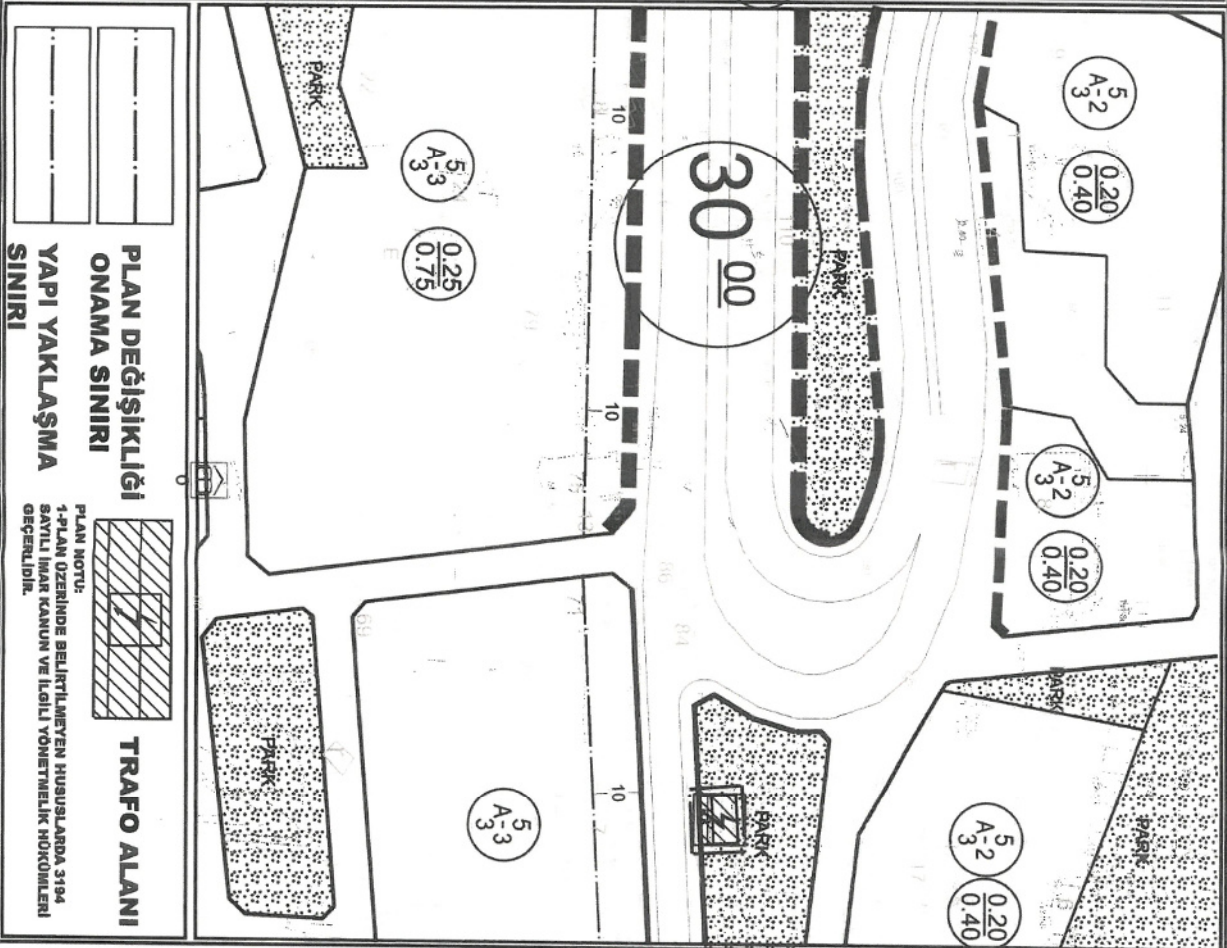
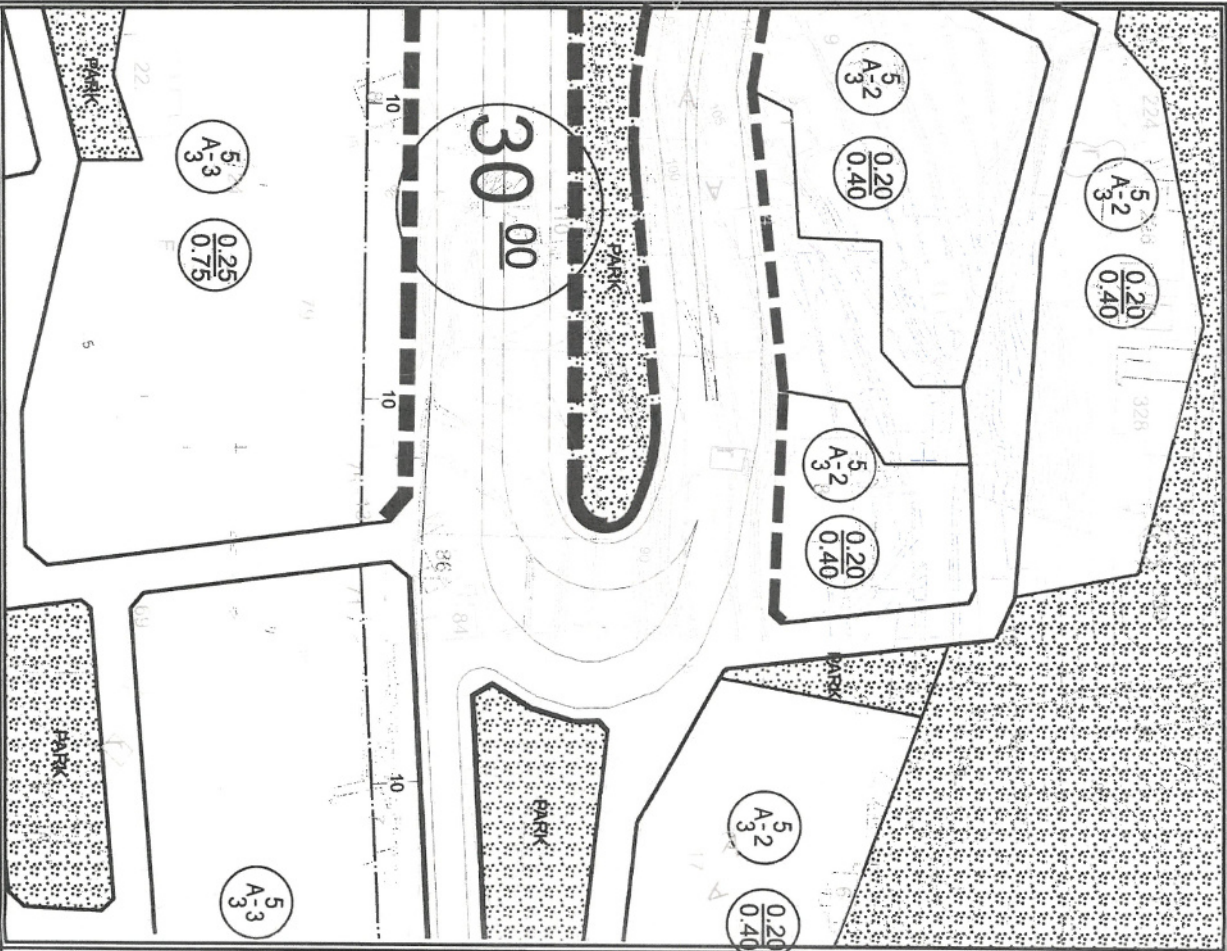
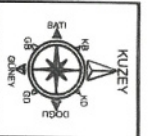

  
Baskanlığı'nın  
05.03.2024 Tarih ve 93 nolu Meclis Kararı  
11.03.2024 Tarihinde Kaymakamlığımız  
Meclis Kararları Defterine 93 no'da  
kayı yapılarak teslim alınmıştır.

Ayta KAYA  
İlçe Yazı İşleri  
Müdürü  


  
Ersan ERDOĞAN  

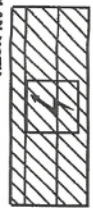

ALANYA BELEDİYESİ  
MAHALLE: BÜYÜK HASBAHÇE  
ADA/PARSEL NO: 2788 ADA KUZEYİ PARK ALANI  
PAFTA NO: 028D-16D-4B  
MEVCUT PLAN

UYGULAMA İMAR PLANI DEĞİŞİKLİĞİ  
ÖLÇEK: 1/1000  
KONU: Akdeniz Dağıtım A.Ş. talebi üzerine trafo alanı planlaması  
ÖNERİ PLAN



PLAN DEĞİŞİKLİĞİ  
ONAMA SINIRI

YAPI YAKLAŞMA  
SINIRI



TRAFO ALANI


PLAN NOTU:  
1- PLAN ÜZERİNDE BELİRTİLMİYEN HUSUSLARDA 3194  
SAYILI İMAR KANUNU VE İLGİLİ YÖNETMELİK HÜKÜMLERİ  
GEÇERLİDİR.

*Handwritten signature and date: 15.05.2024*

**ANTALYA İLİ, ALANYA İLÇESİ, BÜYÜKHASBAHÇE MAHALLESİ**  
**2788 ADA KUZEYİ PARK ALANINDA TRAFİKO ALANI AYRILMASINA İLİŞKİN**  
**1/1000 ÖLÇEKLİ UYGULAMA İMAR PLANI DEĞİŞİKLİĞİ**  
**PLAN AÇIKLAMA RAPORU**

**1.PLANLAMA ALANININ GENEL TANIMI**

Antalya İli, Alanya İlçesi, Büyükhasbahçe mahallesi sınırları içerisinde; O28D16D4B paftasında 2788 ada kuzeyinde bulunan park alanlarında trafo alanı planlanması amacı ile 1/1000 ölçekli Uygulama İmar Planı Değişikliği hazırlanmıştır.



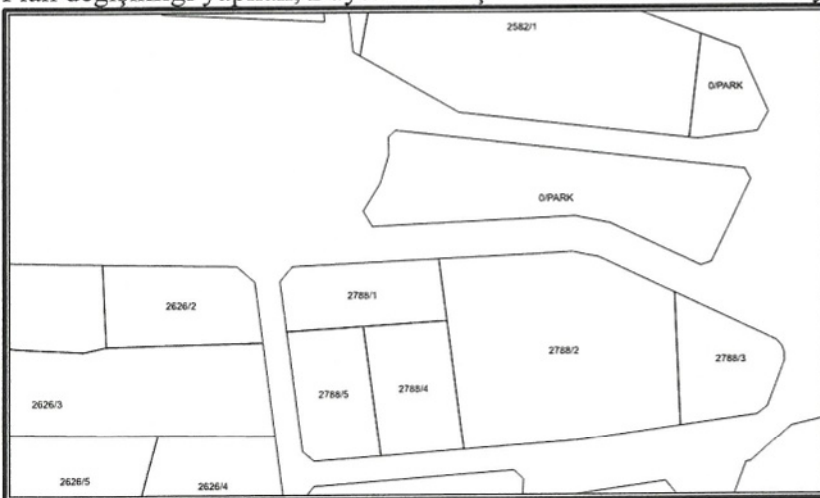
**Şekil 1. Hava Fotoğrafi**

**2.PLANLAMANNIN AMAÇ VE KAPSAMI**

Alanya, Türkiye'nin Akdeniz Bölgesi'ndeki Antalya iline bağlı bir turizm ilçesidir. Şehir merkezine uzaklığı 154 kilometredir. Türkiye'nin güney sahillerinde bulunan Alanya, 1.598,51 km<sup>2</sup>'lik bir alana sahiptir ve 2022'te nüfusu 350.636 kişidir. Antalya İline bağlı Alanya ilçesi hızla büyümektedir. Özellikle turizm açısından önemli bir merkez konumundadır. Plan çalışması yapılan alanın onaylı 1/5000 ölçekli Nazım ve 1/1000 Uygulama İmar Planları bulunmaktadır. Enerji Piyasası Düzenleme Kurumundan Kamu yararı kararı ve Enerji Tabii Kaynaklar Bakanlığında olur alınabilmesi ayrıca bu olur ile Tedaş Genel Müdürlüğünün kamulaştırmaya başlaması için imar planlarında trafo alanlarının işlenmiş olması gerekmektedir. Bu sebepten Akdeniz Elektrik Dağıtım A.Ş.'nin talebi üzerine; bölge enerji ihtiyacını karşılayacak trafo alanları için imar planında yer ayrılması, arazi koşullarında yerinde yapılan ölçüm ve incelemeler sonucunda tesis edilecek olan trafolar için en uygun alanların yer seçimi sonucunda trafo alanlarının imar planına işlenmesi amacı ile plan değişikliği önerisi hazırlanması ihtiyacı doğmuştur.

**3. BUGÜNKÜ ARAZİ KULLANIMI, KADASTRAL DURUM VE MEVCUT PLAN KARARLARI**

Plan değişikliği yapılan; Büyükhasbahçe mahallesi 2788 ada kuzeyinde bulunan park alanı 2316 m<sup>2</sup>'dir.

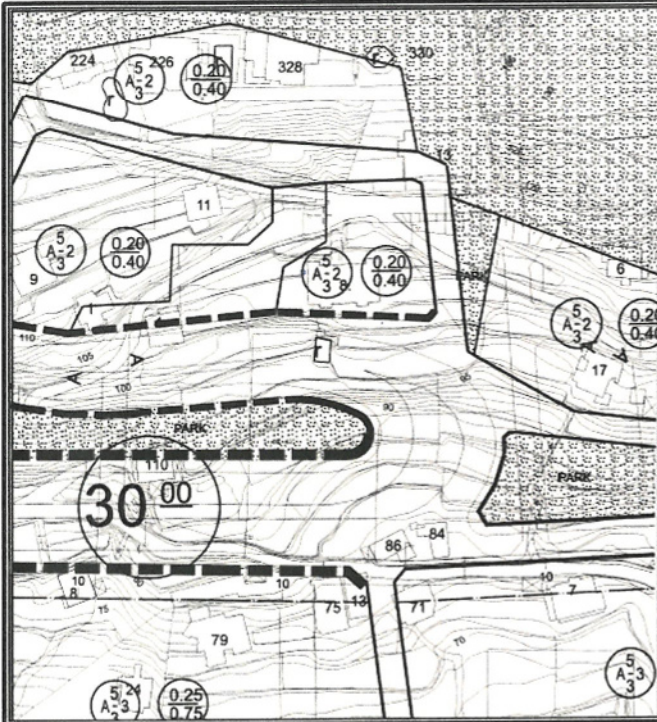


**Şekil 2. Parselasyon Planı**

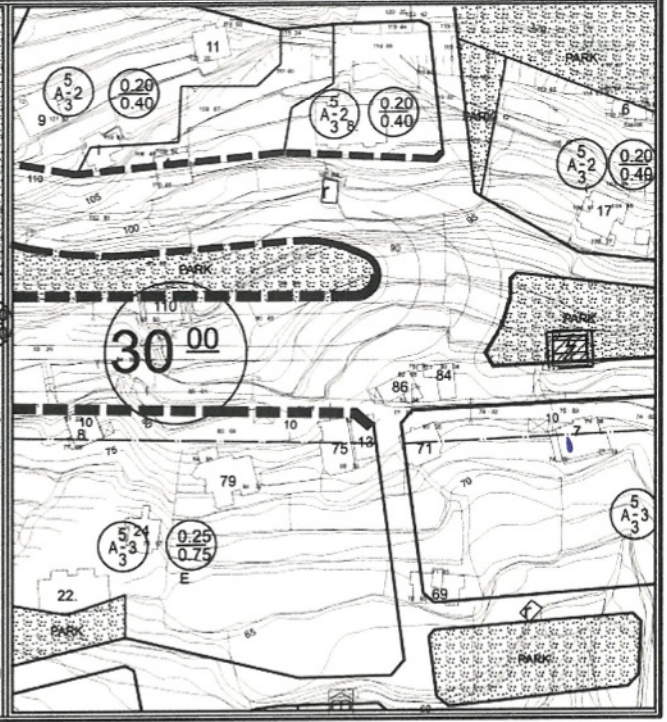
#### 4. PLANLAMA KARARLARI

Trafo alanı planlanmasına yönelik hazırlanan 1/1000 ölçekli uygulama imar planının mevcut durumunu incelediğimizde park alanı olarak planlanmıştır.

Planlama çalışması yapılan alanda Enerji Piyasası Düzenleme Kurumundan Kamu yararı kararı ve Enerji Tabii Kaynaklar Bakanlığında olur alınabilmesi ayrıca bu olur ile TEDAŞ Genel Müdürlüğünün kamulaştırmaya başlaması için imar planlarında trafo alanlarının işlenmiş olması gerekliliğinden Akdeniz Elektrik Dağıtım A.Ş.'nin talebi üzerine; bölge enerji ihtiyacını karşılayacak trafo alanları için imar planında yer ayrılması, arazi koşullarında yerinde yapılan ölçüm ve incelemeler sonucunda tesis edilecek olan trafolar için en uygun alanların yer seçimi sonucunda, 2788 ada kuzeyinde bulunan park alanı içerisinde 80 m<sup>2</sup> büyüklüğünde, trafo alanı planlanması amacı ile 1/1000 ölçekli Uygulama İmar Planı Değişikliği hazırlanmıştır. Ayrıca trafo alanı için yoldan 3 metre çekme mesafesi belirlenmiştir.



Şekil 3. Mevcut 1/1000 ölçekli Uygulama İmar Planı



Şekil 4. Öneri 1/1000 ölçekli Uygulama İmar Planı

*Detay*  
Mimarlık Mühendislik Hiz. İnş. Tur. Tic. Ltd. Şti.  
Konuksever Mah. Kızıllırmak Cad. H.Çoban İşrn.  
No: 135B D:204 Muratpaşa/ANTALYA  
Tel&Fax: 0242 247 50 17  
Ant. Kurumlar M.D. 471 C1 : 0452

*Saadet NARİN*  
Şehir Plancısı (I.T.Ü.)  
Oda Sic. No: 2927

*Ö. Sefa ERDAL*  
Şehir Plancısı  
Yeterlilik Kurma Grubu (A)  
Dip.No:11991 ÖDTÜ 79  
Oda Sicil No:315

ALANYA BELEDİYE  
MECLİSİNCE 03.03.2024 Tarihi  
...33... Sayılı Kararı ile  
Uygun görülmüştür.

*Abdullah AKBAŞ*  
Belediye Başkan Yard.



Tesis Müdürlüğü  
İnşaat ve Kamulaştırma Yöneticiliği

Sayı : --

Konu: İmar planı değişikliği hakkında

T.C.  
ALANYA BELEDİYESİ  
PLAN VE PROJE MÜDÜRLÜĞÜ  
Güllerpınarı Mahallesi İzzet Azakoğlu Caddesi No:58 Alanya/Antalya

Antalya İli, Alanya İlçesi sınırları içerisinde; Büyükhasbahçe Mahallesi 2788 ada kuzeyi park alanı içerisinde, Planda trafo alanı planlanması amacı ile 1/1000 ölçekli Uygulama İmar Planı Değişikliği hazırlanmıştır.

Plan değişikliği dosyasının belediye meclisiniz tarafından görüşülerek karara bağlanması hususunda,

Gereğini arz ederiz.

E-İmzalıdır  
Serkan KOMUT  
Tesis Müdürü

E-İmzalıdır  
Serkan Kükrek  
Yatırım Direktörü

EKLER :  
Öneri dosya

SAYI: 2024/1264  
T.C.  
ALANYA BELEDİYESİ  
KURUNO: 27-02-2024 / 2024-11611  
KYTNO: 846149 - RefNo:2696134 - Genel No:2836150  
HAVALE EDİLEN BİRİM  
PLAN VE PROJE MÜDÜRLÜĞÜ

D. METKİN  
27.02.2024