



T.C.
ANTALYA BÜYÜKŞEHİR BELEDİYE BAŞKANLIĞI
İmar ve Şehircilik Dairesi Başkanlığı



Sayı : E-90852262-105.03-465251
Konu : Alanya Oba Mahallesi 367 Ada 2 Parsel
Kuzeyi 1/1000 Ölçekli UİP Değişikliği

06.11.2024

BAŞKANLIK MAKAMINA

Alanya Belediye Meclisinin 03.09.2024 tarihli ve 204 sayılı kararı ile uygun bulunan Oba Mahallesi 367 Ada 2 Parsel kuzeyinde bulunan park alanının trafo alanı olarak planlanmasına ilişkin hazırlanan 1/1000 ölçekli Uygulama İmar Planı değişikliğinin incelenerek, karara bağlanmak üzere **Büyükşehir Belediye Meclisine havalesini arz ederim.**

Hüsamettin ELMAS
İmar Ve Şehircilik Dairesi Başkanı

Uygun görüşle arz ederim.
Durmuş Ali ARSLAN
Genel Sekreter Yardımcısı

BÜYÜKŞEHİR BELEDİYE MECLİSİNE
Ramazan DEMİR
Başkan a.
Genel Sekreter V.

Ek : - İlçe Meclis Kararı -1/1000 ölç. UİP değişikliği- Plan Açıklama Raporu

Bu belge, güvenli elektronik imza ile imzalanmıştır.

Doğrulama Kodu: acc8f1cd-f4ec-4851-b479-b5450ee4c4ed

Doğrulama Linki: <https://www.turkiye.gov.tr/icisleri-belediye-ebys>

Adres: Yüksekalan Mahallesi Adnan Menderes Bulvarı No:20 07310 Muratpaşa/Antalya
Telefon No: (242)249 50 00 Faks No: (242)249 52 75
e-Posta: info@antalya.bel.tr İnternet Adresi: <https://www.antalya.bel.tr>
Kep Adresi: abb@hs01.kep.tr

Bilgi için: Elif Can BESTELCİ
Şehir Plancısı
Telefon No: -



T.C.
ALANYA BELEDİYESİ
MECLİS KARARI

 <p>Meclis Başkanı : OSMAN TARIK ÖZÇELİK Divan Katibi : İREM YUNUSOĞLU Divan Katibi : ASRİN ATEŞOĞLU</p>	Dönemi	Karar Tarihi
	2024	03-09-2024
	Birleşim	Oturum
	1	1
	Karar No	Eki
204		

Konu : İmar Planı Değişikliği Talebi

Müdürlüğü : PLAN VE PROJE MÜDÜRLÜĞÜ

Evrak Ta.ve No : 28-08-2024 E.4205

İmar ve Bayındırlık Komisyonunun 27.08.2024 tarih ve 1 nolu kararında yer alan; Akdeniz Elektrik Dağıtım A.Ş.; Oba Mahallesi 367 ada 2 parsel kuzeyi park alanı içerisinde 1/1000 ölçekli uygulama imar planı değişikliği talebi incelenmiş olup; ekteki şekli ile değiştirilerek oybirliği ile uygun görülmüştür, şeklindeki komisyon kararı komisyondan geldiği şekliyle Meclis Başkanı Osman Tarık ÖZÇELİK tarafından oylamaya sunuldu. Kararın kabulüne **OYBİRLİĞİ** ile karar verildi.

Gereği için kararın Plan ve Proje Müdürlüğüne havalesine.

Meclis Başkanı
OSMAN TARIK ÖZÇELİK

Divan Katibi
İREM YUNUSOĞLU

Divan Katibi
ASRİN ATEŞOĞLU

Selcan İNAL
Daimi İşçi

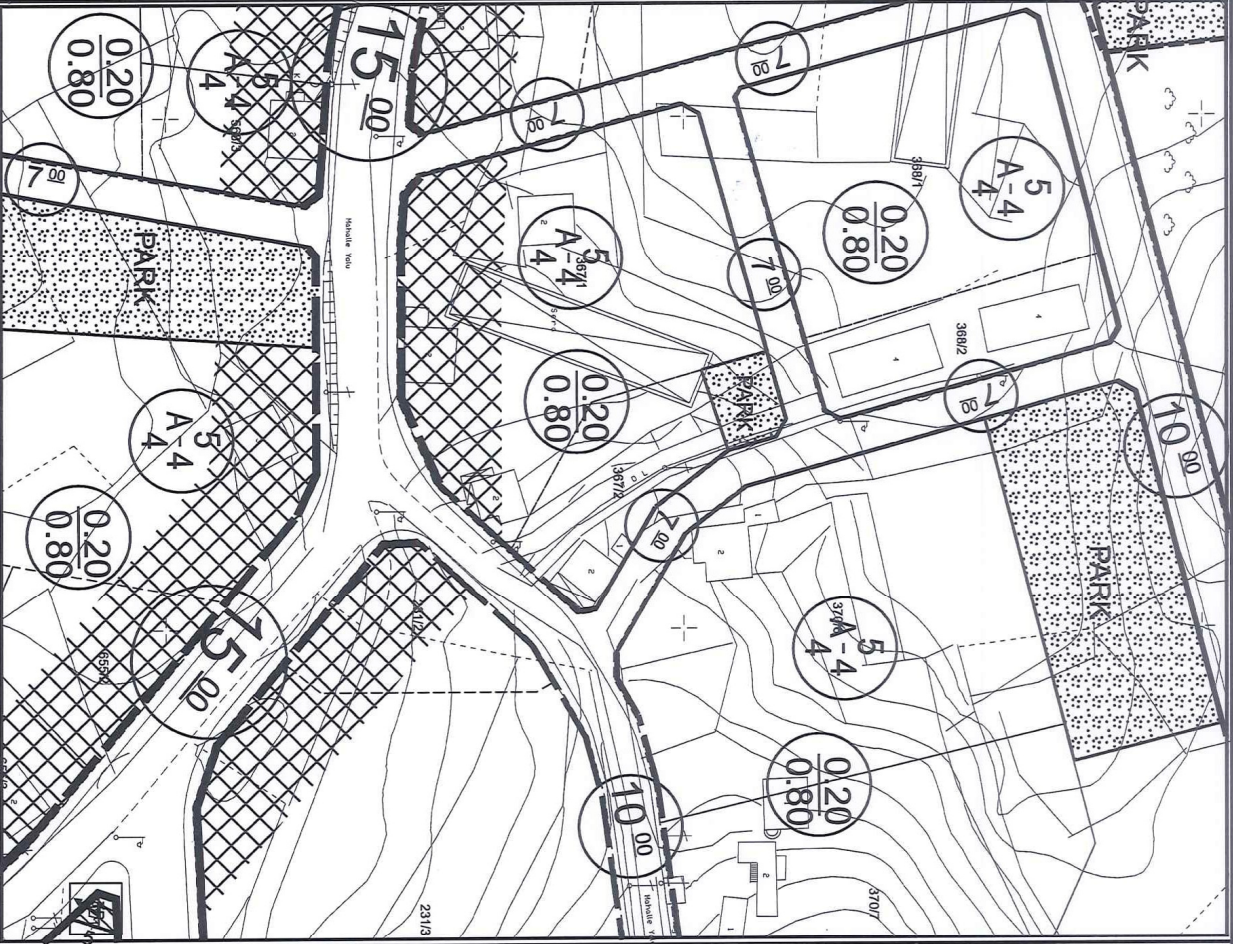
Alanya Belediye Başkanlığı'nın
03.09.2024 Tarih ve 24 nolu Meclis Kararı
12.09.2024 Tarihinde Kaymakamlığımız
Meclis Kararları Defterine 24. no'da
kayıtlı yapılarak teslim alınmıştır.

Arzu TUNCEL
Yazı İşleri Müdürü

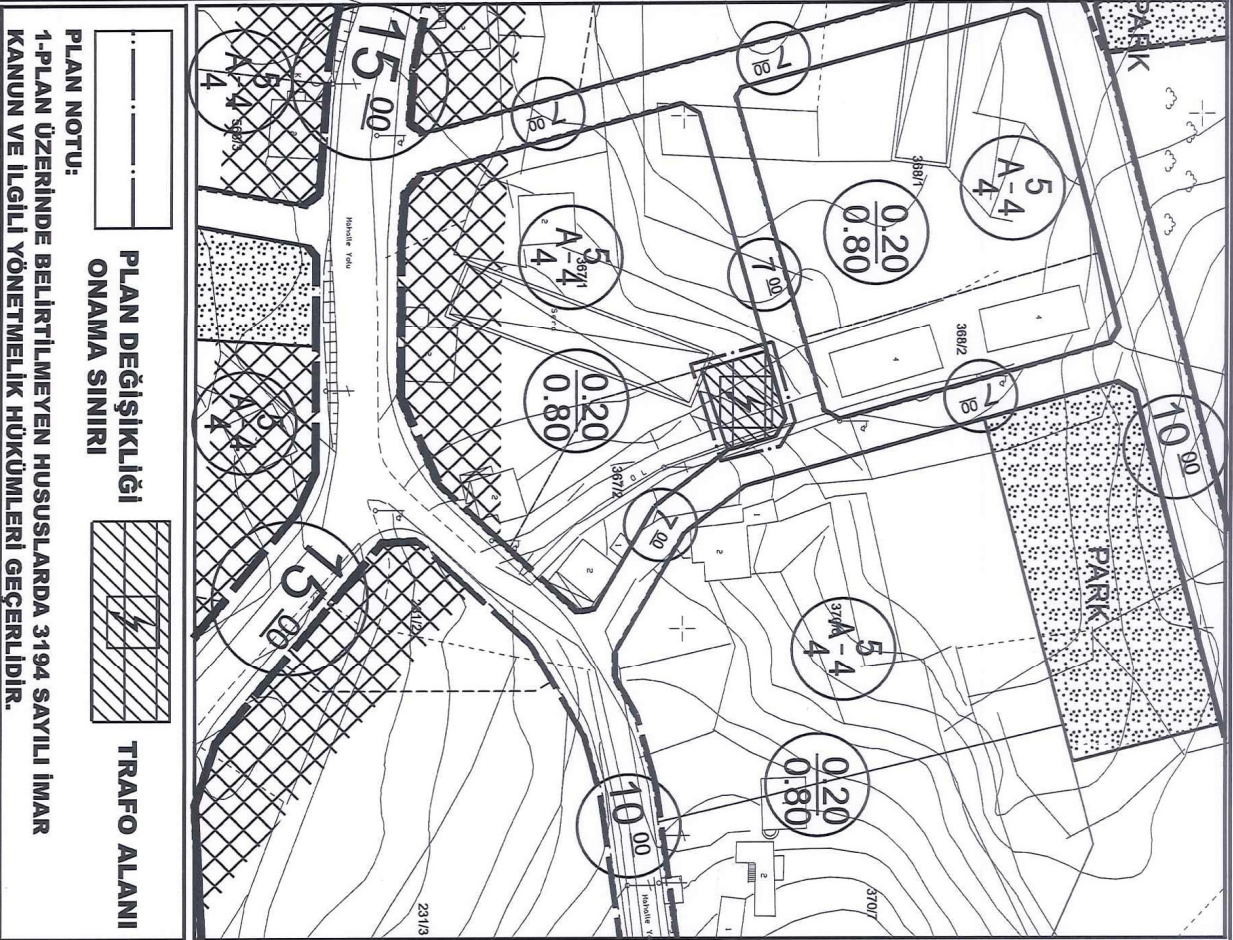
ASLI GİBİDİR
12.09.2024
Hasan ERDOĞAN
Belediye Başkanı



ALANYA BELEDİYESİ
MAHALLE: OBA
ADA/PARSEL NO: 367 ADA 2 PARSEL KUZEYİ PARK ALANI
PAFTA NO: 19-N-1-A
MEVCUT PLAN

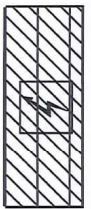


UYGULAMA İMAR PLANI DEĞİŞİKLİĞİ
ÖLÇEK: 1/1000
KONU: Akdeniz Dağıtım A.Ş. talebi üzerine trafo alanı planlaması
ÖNERİ PLAN



PLAN NOTU:

PLAN DEĞİŞİKLİĞİ
ONAMA SINIRI



TRAFO ALANI


1-PLAN ÜZERİNDE BELİRTİLMEYEN HUSUSLARDA 3194 SAYILI İMAR KANUNU VE İLGİLİ YÖNETMELİK HÜKÜMLERİ GEÇERLİDİR.

Handwritten signature and blue ink markings.

**ANTALYA İLİ, ALANYA İLÇESİ, OBA MAHALLESİ 367 ADA 2 PARSEL KUZEYİ
PARK ALANINDA TRAFİK ALANI PLANLANMASI AMACI İLE
1/1000 ÖLÇEKLİ UYGULAMA İMAR PLANI DEĞİŞİKLİĞİ
PLAN AÇIKLAMA RAPORU**

1.PLANLAMA ALANININ GENEL TANIMI

Antalya İli, Alanya İlçesi, Oba, mahallesi sınırları içerisinde 19N-IA paftasında yer alan 367 ada 2 parsel kuzeyinde yer alan park alanında trafo alanı için planda yer ayrılması amacı ile 1/1000 ölçekli Uygulama İmar Planı Değişikliği hazırlanmıştır.



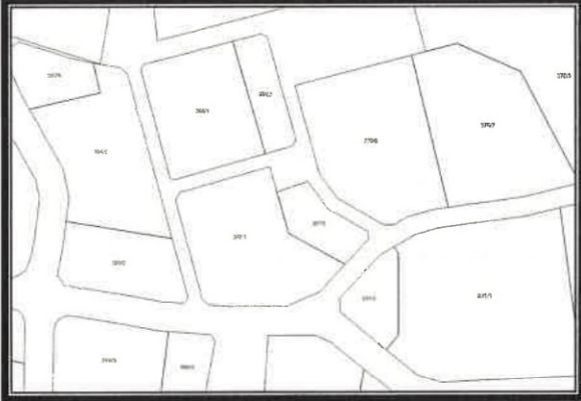
Şekil 1. Hava Fotoğrafları

2.PLANLAMANIN AMAÇ VE KAPSAMI

Alanya, Türkiye'nin Akdeniz Bölgesi'ndeki Antalya iline bağlı bir turizm ilçesidir. Şehir merkezine uzaklığı 154 kilometredir. Türkiye'nin güney sahillerinde bulunan Alanya, 1.598,51 km²'lik bir alana sahiptir ve 2022'te nüfusu 350.636 kişidir. Antalya İline bağlı Alanya ilçesi hızla büyümektedir. Özellikle turizm açısından önemli bir merkez konumundadır. Plan çalışması yapılan alanın onaylı 1/5000 ölçekli Nazım ve 1/1000 Uygulama İmar Planları bulunmaktadır. Enerji Piyasası Düzenleme Kurumundan Kamu yararı kararı ve Enerji Tabii Kaynaklar Bakanlığında olur alınabilmesi ayrıca bu olur ile Tedaş Genel Müdürlüğü'nün kamulaştırmaya başlaması için imar planlarında trafo alanlarının işlenmiş olması gerekmektedir. Bu sebepten Akdeniz Elektrik Dağıtım A.Ş.'nin talebi üzerine; bölge enerji ihtiyacını karşılayacak trafo alanları için imar planında yer ayrılmaması, arazi koşullarında yerinde yapılan ölçüm ve incelemeler sonucunda tesis edilecek olan trafolar için en uygun alanların yer seçimi sonucunda trafo alanlarının imar planına işlenmesi amacı ile plan değişikliği önerisi hazırlanması ihtiyacı doğmuştur.

3. BUGÜNKÜ ARAZİ KULLANIMI, KADASTRAL DURUM VE MEVCUT PLAN KARARLARI

Plan değişikliği yapılan trafo alanı için; Oba mahallesiindeki trafo alanı 367 ada 2 parselin kuzeyinde kalmakta olup park alanıdır. Bu park alanının büyüklüğü 216 metrekaredir.

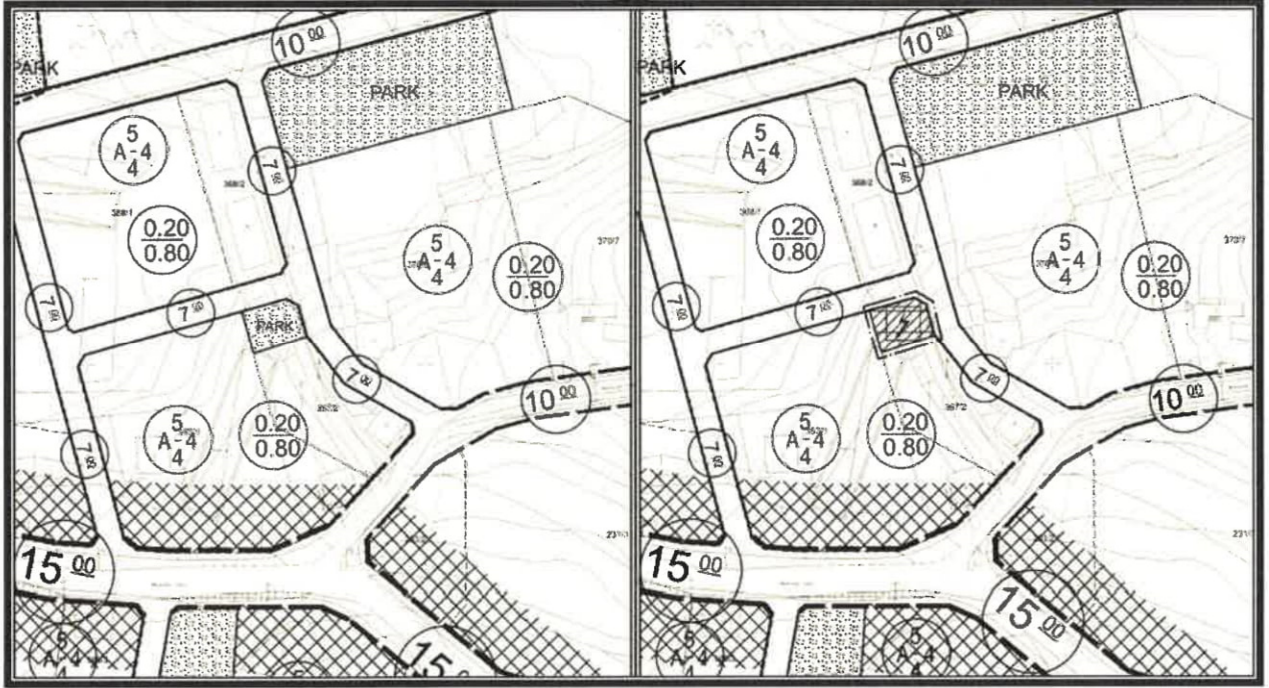


Şekil 2. Parselasyon Planları

3. PLANLAMA KARARLARI

Trafo alanı planlanmasına yönelik hazırlanan 1/1000 ölçekli uygulama imar planının mevcut durumunu incelediğimizde park alanı olarak planlandığını görmekteyiz.

Planlama çalışması yapılan alanda Enerji Piyasası Düzenleme Kurumundan Kamu yararı kararı ve Enerji Tabii Kaynaklar Bakanlıđından olur alınabilmesi ayrıca bu olur ile TEDAŞ Genel Müdürlüđünün kamulaştırmaya başlaması için imar planlarında trafo alanlarının işlenmiş olması gerekliliđinden Akdeniz Elektrik Dağıtım A.Ş.'nin talebi üzerine; bölge enerji ihtiyacını karşılayacak trafo alanları için imar planında yer ayrılmaması, arazi koşullarında yerinde yapılan ölçüm ve incelemeler sonucunda tesis edilecek olan trafolar için en uygun alanların yer seçimi sonucunda, 367 ada 2 parsel kuzeyinde yer alan mevcut Uygulama İmar Planında park alanı olarak planlanmış olan alanın tamamı trafo alanı olarak planlanmak amacı ile 1/1000 ölçekli Uygulama İmar Planı Deđişikliği hazırlanmıştır.



Şekil 3. Mevcut 1/1000 ölçekli Uygulama İmar Planı

Şekil 4. Öneri 1/1000 ölçekli Uygulama İmar Planı

Ö. Sefa ERDAL
Şehir Plancısı
Yetenlik Kame Grubu (A)
Dip.No:1199 / ÖDTÜ 79
Oda Sici No 315

Detay
planlama
Mühendislik Hiz. İnş. Tur. Tic. Ltd. Şti.
Ksever Mah. Kızılırmak Cad. H.Çoban İşm.
No: 135B D:204 M:Atpaşa /ANTALYA
Tel&Fax: 0242 247 50 17
Av. Kurumlar V.D. 491 011 8452

Saade NARİN
Şehir Plancısı (İ.T.Ü.)
Oda Sic. No: 2921