

119



T.C.
ANTALYA BÜYÜKŞEHİR BELEDİYE BAŞKANLIĞI
İmar ve Şehircilik Dairesi Başkanlığı



Sayı : E-90852262-105.03-465183
Konu : Alanya İlçesi, Kestel Mah. 1103/45 P. 1/1000
Uip Değ.

06.11.2024

BAŞKANLIK MAKAMINA

Alanya Belediye Meclisi'nin 03.09.2024 tarihli ve 206 sayılı kararı ile uygun bulunan, Kestel Mahallesi, 1103 ada 45 parsel kuzeyinde yer alan Park Alanı içerisinde Trafo Alanı planlanmasına ilişkin hazırlanan 1/1000 ölçekli Uygulama İmar Planı değişikliğinin incelenerek, karara bağlanmak üzere **Büyükşehir Belediye Meclisine havalesini arz ederim.**

Hüsamettin ELMAS
İmar Ve Şehircilik Dairesi Başkanı

Uygun görüşle arz ederim.
Durmuş Ali ARSLAN
Genel Sekreter Yardımcısı

BÜYÜKŞEHİR BELEDİYE MECLİSİNE
Ramazan DEMİR
Başkan a.
Genel Sekreter V.

Ek : -İlçe BMK. -1/1000 UİP Değ. -Plan Açıklama Raporu.

Bu belge, güvenli elektronik imza ile imzalanmıştır.

Doğrulama Kodu: 4162f29a-c383-4beb-9805-d969d0c8fa85

Doğrulama Linki: <https://www.turkiye.gov.tr/icisleri-belediye-ebys>

Adres: Yüksekalan Mahallesi Adnan Menderes Bulvarı No:20 07310 Muratpaşa/Antalya
Telefon No: (242)249 50 00 Faks No: (242)249 52 75
e-Posta: info@antalya.bel.tr İnternet Adresi: <https://www.antalya.bel.tr>
Kep Adresi: abb@hs01.kep.tr

Bilgi için: Çisem SEZGİN KUZ
Şehir Plancısı
Telefon No:



T.C.
ALANYA BELEDİYESİ
MECLİS KARARI

	Meclis Başkanı : OSMAN TARIK ÖZÇELİK Divan Katibi : İREM YUNUSOĞLU Divan Katibi : ASRİN ATEŞOĞLU	Dönemi	Karar Tarihi
		2024	03-09-2024
		Birleşim	Oturum
		1	1
		Karar No	Eki
206			

Konu : İmar Planı Değişikliği Talebi

Müdürlüğü : PLAN VE PROJE MÜDÜRLÜĞÜ **Evrak Ta.ve No :** 28-08-2024 E.4205

İmar ve Bayındırlık Komisyonunun 27.08.2024 tarih ve 3 nolu kararında yer alan; Akdeniz Elektrik Dağıtım A.Ş.; Kestel Mahallesi 1103 ada 45 parsel kuzeyi park alanı içerisinde 1/1000 ölçekli uygulama imar planı değişikliği talebi incelenmiş olup; ekteki şekli ile değiştirilerek oybirliği ile uygun görülmüştür, şeklindeki komisyon kararı komisyondan geldiği şekliyle Meclis Başkanı Osman Tarık ÖZÇELİK tarafından oylamaya sunuldu. Kararın kabulüne **OYBİRLİĞİ** ile karar verildi.

Gereği için kararın Plan ve Proje Müdürlüğüne havalesine.

Meclis Başkanı
OSMAN TARIK ÖZÇELİK

Divan Katibi
İREM YUNUSOĞLU

Divan Katibi
ASRİN ATEŞOĞLU

Selcan İNAL
Daimi İşçi

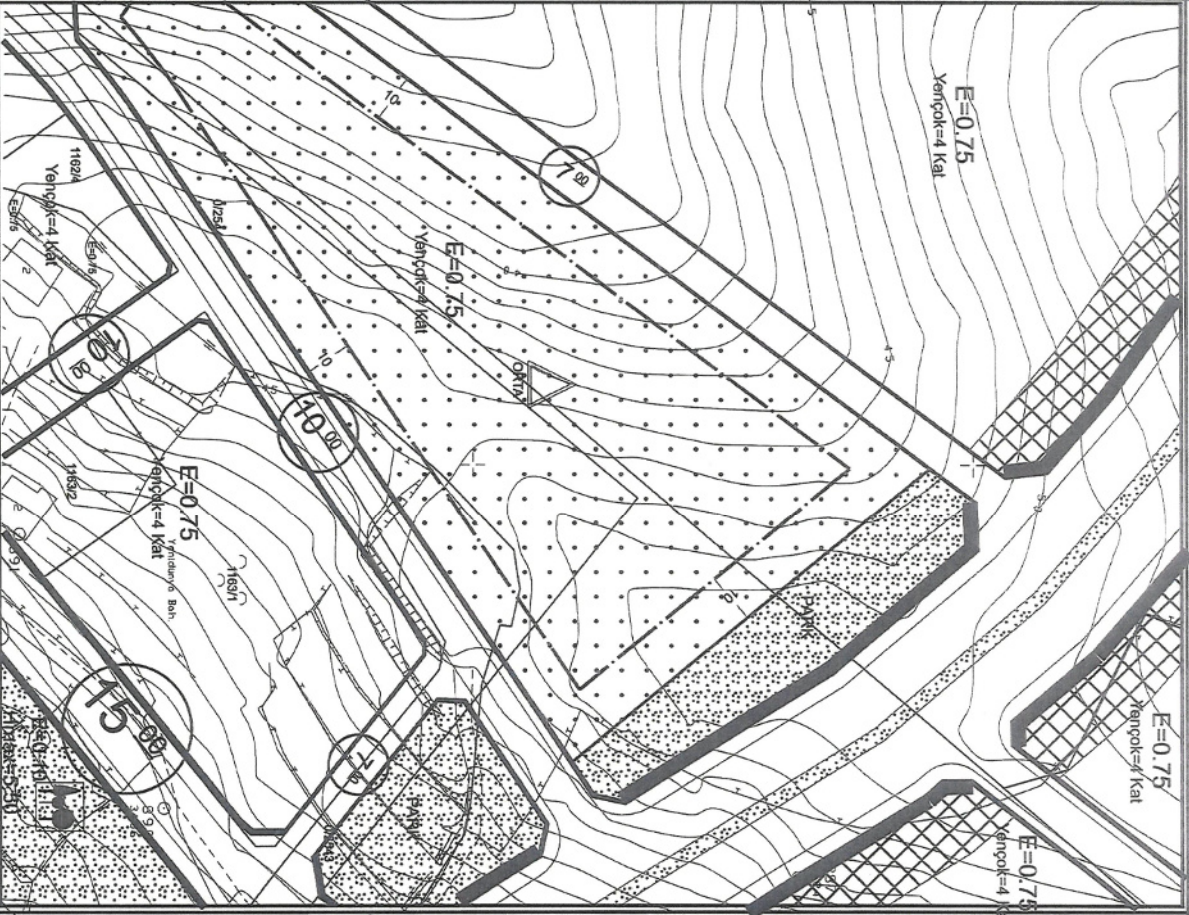
Alanya Belediye Başkanlığı'nın
03.09.2024 Tarih ve 206 nolu Meclis Kararı
12.10.2024 Tarihinde Kaymakamımız
Meclis Kararları Defterine 206 no'da
kayıtlı olarak teslim alınmıştır.

Arzu TUNCEL
Yazı İşleri Müdürü

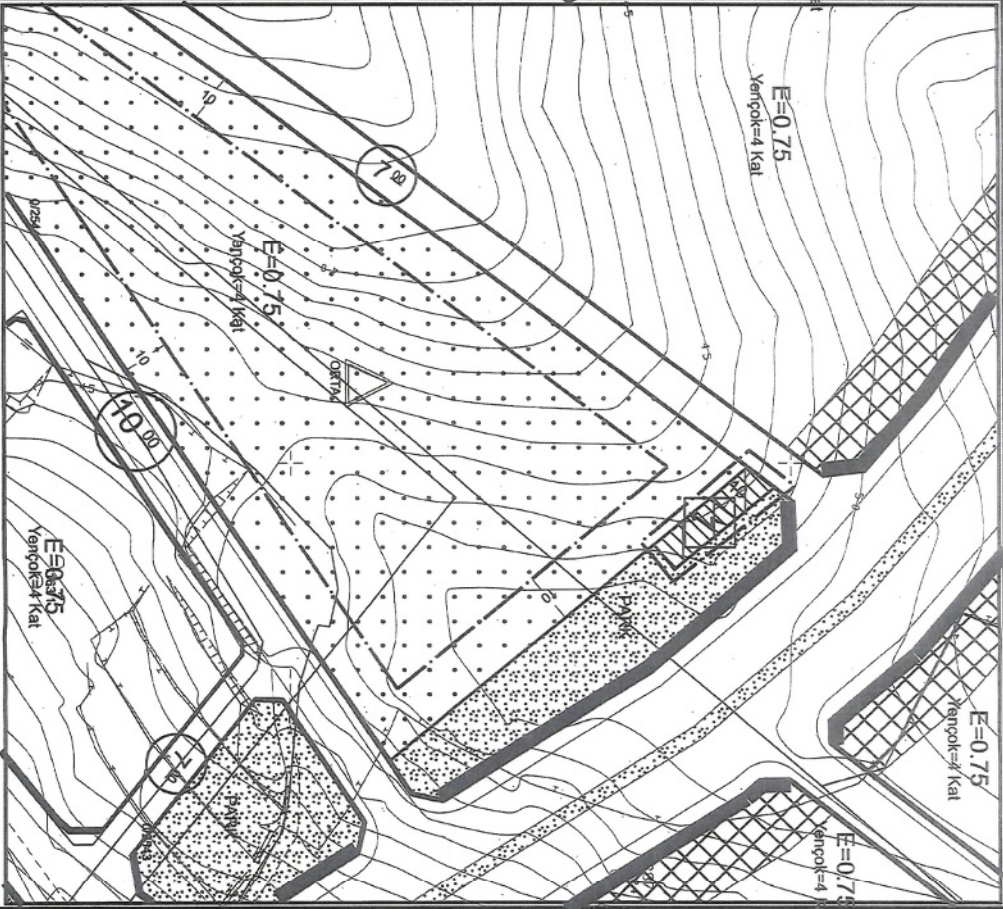
7.09.2024
Hasan ERGÖZ
Belediye Başkanı



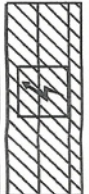
ALANYA BELEDİYESİ
MAHALLE: KEŞTEL
ADA/PARSEL NO: 1103 ADA 45 PARSEL KUZEYİ PARK ALANI
PAFTA NO: 028D 22D 2B
MEVCUT PLAN



UYGULAMA İMAR PLANI DEĞİŞİKLİĞİ
ÖLÇEK: 1/1000
KONU: Aktentiz Dağıtım A.Ş. talehi üzerine trafo alanı plantlanması
ÖNERİ PLAN



PLAN DEĞİŞİKLİĞİ
ONAMA SINIRI



TRAFİK ALANI



PLAN NOTU-1-PLAN ÜZERİNDE BELİRTİLMİYEN
HUSUSLARDA 3194 SAYILI İMAR KANUNU VE
İLİGİLİ YÖNETMELİK HÜKÜMLERİ GEÇERLİDİR.

YAPIL YAKLAŞMA
SINIRI



Handwritten signatures and stamps in blue ink at the bottom of the page.

ANTALYA İLİ, ALANYA İLÇESİ, KESTEL MAHALLESİ
1103 ADA 45 PARSEL KUZEYİ PARK ALANINDA TRAFİK ALANI AYRILMASINA İLİŞKİN
1/1000 ÖLÇEKLİ UYGULAMA İMAR PLANI DEĞİŞİKLİĞİ
PLAN AÇIKLAMA RAPORU

1. PLANLAMA ALANININ GENEL TANIMI

Antalya İli, Alanya İlçesi, Kestel mahallesi sınırları içerisinde; O28D 22D 2B paftasında 1103 ada 45 parsel kuzeyinde bulunan park alanında trafo alanı planlanması amacı ile 1/1000 ölçekli Uygulama İmar Planı Değişikliği hazırlanmıştır.



Şekil 1. Hava Fotoğrafi

2. PLANLAMANNIN AMAÇ VE KAPSAMI

Alanya, Türkiye'nin Akdeniz Bölgesi'ndeki Antalya iline bağlı bir turizm ilçesidir. Şehir merkezine uzaklığı 154 kilometredir. Türkiye'nin güney sahillerinde bulunan Alanya, 1.598,51 km²'lik bir alana sahiptir ve 2022'te nüfusu 350.636 kişidir. Antalya İline bağlı Alanya ilçesi hızla büyümektedir. Özellikle turizm açısından önemli bir merkez konumundadır. Plan çalışması yapılan alanın onaylı 1/5000 ölçekli Nazım ve 1/1000 Uygulama İmar Planları bulunmaktadır. Enerji Piyasası Düzenleme Kurumundan Kamu yararı kararı ve Enerji Tabii Kaynaklar Bakanlığında olur alınabilmesi ayrıca bu olur ile Tedaş Genel Müdürlüğü'nün kamulaştırmaya başlaması için imar planlarında trafo alanlarının işlenmiş olması gerekmektedir. Bu sebepten Akdeniz Elektrik Dağıtım A.Ş.'nin talebi üzerine; bölge enerji ihtiyacını karşılayacak trafo alanları için imar planında yer ayrılması, arazi koşullarında yerinde yapılan ölçüm ve incelemeler sonucunda tesis edilecek olan trafolar için en uygun alanların yer seçimi sonucunda trafo alanlarının imar planına işlenmesi amacı ile plan değişikliği önerisi hazırlanması ihtiyacı doğmuştur.

3. BUGÜNKÜ ARAZİ KULLANIMI, KADASTRAL DURUM VE MEVCUT PLAN KARARLARI

Plan değişikliği yapılan; Kestel mahallesi 1103 ada 45 parsel kuzeyinde bulunan park alanı 1715 m²'dir.

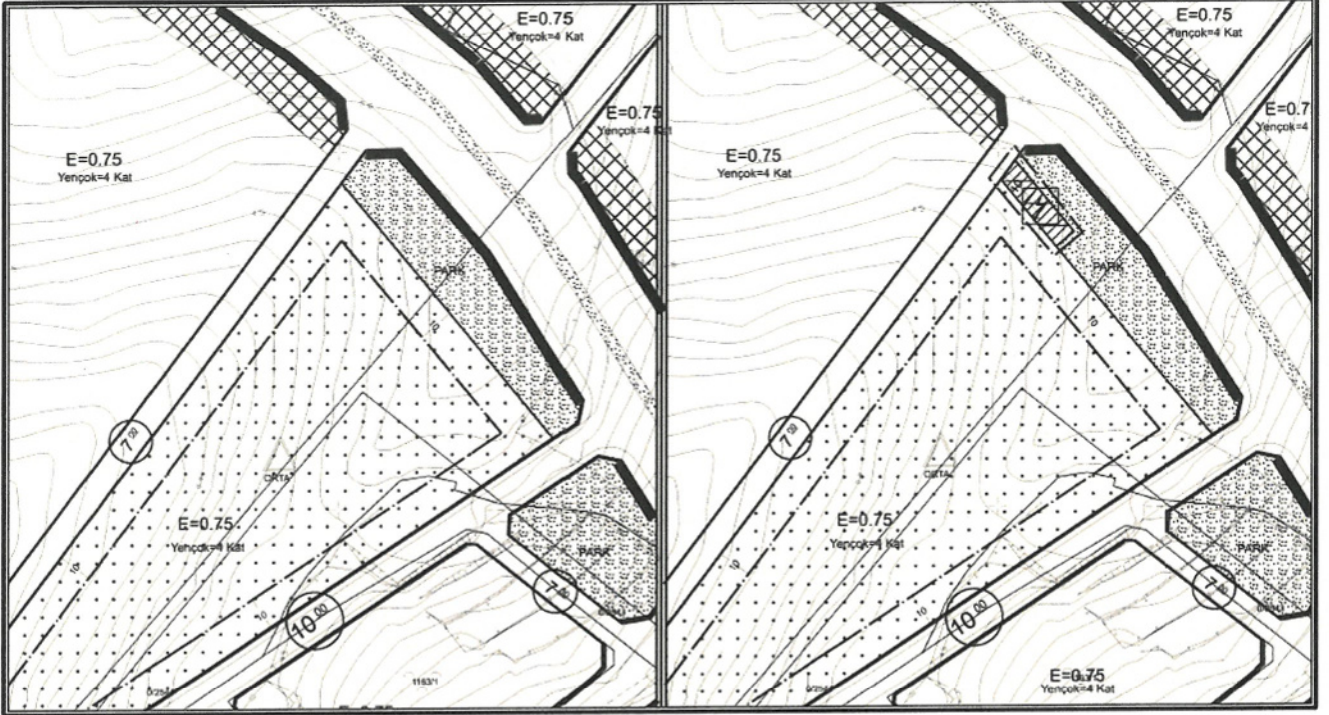


Şekil 2. Parselasyon Planı

4.PLANLAMA KARARLARI

Trafo alanı planlanmasına yönelik hazırlanan 1/1000 ölçekli uygulama imar planının mevcut durumunu incelediğimizde otopark alanı olarak planlanmıştır.

Planlama çalışması yapılan alanda Enerji Piyasası Düzenleme Kurumundan Kamu yararı kararı ve Enerji Tabii Kaynaklar Bakanlığında olur alınabilmesi ayrıca bu olur ile TEDAŞ Genel Müdürlüğünün kamulaştırmaya başlaması için imar planlarında trafo alanlarının işlenmiş olması gerekliliğinden Akdeniz Elektrik Dağıtım A.Ş.'nin talebi üzerine; bölge enerji ihtiyacını karşılayacak trafo alanları için imar planında yer ayrılması, arazi koşullarında yerinde yapılan ölçüm ve incelemeler sonucunda tesis edilecek olan trafolar için en uygun alanların yer seçimi sonucunda, 1103 ada 45 parsel kuzeyinde bulunan park alanında 180 m² büyüklüğünde, trafo alanı planlanması amacı ile 1/1000 ölçekli Uygulama İmar Planı Değişikliği hazırlanmıştır. . Yapılan bu plan değişikliğinde trafo alanı olarak planlanan alan için batısındaki 7 metre genişliğindeki yoldan yapı yaklaşma mesafesi 10 metre olarak belirlenmiştir.



Şekil 3. Mevcut 1/1000 ölçekli Uygulama İmar Planı

Şekil 4. Öneri 1/1000 ölçekli Uygulama İmar Planı

Ö.Sefa ERDAL
Şehir Plancısı
Yeterlilik Karne Grubu (A)
Dip.No:11991 ODTÜ 79
Oda Sicil No:315

Detay
planlama
İmarlık Mühendislik Hiz. İnş. Tur. Tic. Ltd. Şti.
Çukurova Mah. Kızıllı Mah. Cad. H.Çoban için
No: 13 SB D:204 Muratpaşa/ANTALYA
Tic.No: 22 347 50 17
Adres: Kızıllı Mah. Cad. No: 13 SB D:204 Muratpaşa/ANTALYA

Saadet NARİN
Şehir Plancısı (İ.T.Ü.)
Oda Sicil No: 2921