



ANTALYA BÜYÜKŞEHİR BELEDİYESİ
İMAR VE BAYINDIRLIK KOMİSYONU RAPORU

Tarih:05.07.2024

BİRİM	İMAR VE ŞEHİRCİLİK DAİRESİ BAŞKANLIĞI
TALEP SAHİBİ	ÖZEL ŞAHIS
MECLİS TOPLANTISININ TARİHİ VE GÜNDEM MADDESİ	Büyükşehir Belediye Meclisinin 13.05.2024 tarihli toplantısında gündemin 74. Maddesinde görüşülerek İmar ve Bayındırlık Komisyonuna havale edilmiştir.
TALEP KONUSU	Döşemealtı Belediye Meclisi'nin 04.01.2024 tarih ve 10 sayılı kararı ile uygun bulunan; Bahçeyaka Mahallesi 1710 ada 3 parselin yapı yaklaşma mesafelerinin düzenlenmesine ilişkin hazırlanan 1/1000 ölçekli Uygulama İmar Planı Değişikliği.
KOMİSYON RAPORU:	Döşemealtı Belediye Meclisi'nin 04.01.2024 tarih ve 10 sayılı kararı ile uygun bulunan; Bahçeyaka Mahallesi 1710 ada 3 parselin yapı yaklaşma mesafelerinin düzenlenmesine ilişkin hazırlanan 1/1000 ölçekli Uygulama İmar Planı Değişikliği Komisyonumuzca incelenmiş, 27.05.2024 tarih ve 88885 sayılı dilekçe ekinde iletilen 1/1000 ölçekli Uygulama İmar Planı değişikliği doğrultusunda değiştirilerek uygun olduğu görüşüne varılmıştır. Komisyon Raporu imza altına alınarak, Meclisin takdirine sunulmuştur.

Mithat ARAS
İmar Kom. Başkanı


Hasan Can KAMBUROĞLU
İmar Kom. Bşk.Yrd.

Mehmet Burak CEKER
İmar Kom. Üyesi

Sıdika GÖKYAR KIZILCA
İmar Kom. Üyesi

Hasan Cumhur GÖNCÜ
İmar Kom. Üyesi

T.C.
ANTALYA DÖŞEMEALTI BELEDİYESİ
MECLİS KARARI

	Belediye Başkanı : Turgay GENÇ Divan Katibi : Arzu YILDIRIM Divan Katibi : Oğuz DEMİRAG	<u>Birleşim</u> 1.
		<u>Oturum</u> 1.
		<u>Karar Tarihi- Saati</u> 04/01/2024- 14:00
		<u>Karar No</u> 10

KARARIN ÖZÜ: Bahçeyaka Mahallesi 1710 ada 3 parselin kuzey ve güney bahçe mesafelerinin 3 metre olarak düzenlenerek TİA=676,5m² Yençok=5 kat yapılaşma koşullarının verilmesine ilişkin hazırlanan 1/1000 ölçekli Uygulama İmar Planı Değişikliğine oy birliği ile karar verildiği hk.

Gündemin 9. maddesinde yer alan; Bahçeyaka Mahallesi 1710 ada 3 parselde hazırlanan 1/1000 ölçekli Uygulama İmar Planı Değişikliğine ait 21.12.2023 tarih 58 sayılı İmar Komisyonu toplantı tutanağı yazımız ekinde gönderilmiş olup 5393 sayılı yasa gereği konunun Meclisimizce görüşülerek karara bağlanması hususunda; ifadeli İmar ve Şehircilik Müdürlüğü'nün 25.12.2023 tarihli 67700 sayılı yazısı ve İmar Komisyonu Toplantı Tutanağı.

İMAR KOMİSYONU TOPLANTI TUTANAĞI

Bahçeyaka Mahallesi 1710 ada 3 parselin kuzey ve güney bahçe mesafelerinin 3 metre olarak düzenlenerek TİA=676,5m² Yençok=5 kat yapılaşma koşullarının verilmesine ilişkin hazırlanan 1/1000 ölçekli Uygulama İmar Planı Değişikliği Komisyonumuzca incelenmiş, uygun olduğu görüşüne varılmıştır.

Komisyon raporu imza altına alınarak, Meclisin takdirine sunulmuştur.21/12/2023-58

Ahmet KÜÇÜKTEKİN
(İmar Komisyonu Başkanı)
İmza

Mehmet DUMAN
(Komisyon Başkan Vekili)
İmza

Süleyman GÜÇLÜ
(Komisyon Üyesi)
İmza

Mehmet FETEN
(Komisyon Üyesi)
İmza

Muhsin KÜÇÜKBAŞKAN
(Komisyon Üyesi)
İmza

Başkan; konuyu görüşmeye açtı, yapılan müzakereler sonucunda İmar Komisyonundan geldiği şekliyle oylamaya sundu, işaretle yapılan oylama sonunda;

Bahçeyaka Mahallesi 1710 ada 3 parselin kuzey ve güney bahçe mesafelerinin 3 metre olarak düzenlenerek TİA=676,5m² Yençok=5 kat yapılaşma koşullarının verilmesine ilişkin hazırlanan 1/1000 ölçekli Uygulama İmar Planı Değişikliğine oy birliği ile karar verildi.


Turgay GENÇ
Belediye Başkanı

Arzu YILDIRIM
Divan Katibi

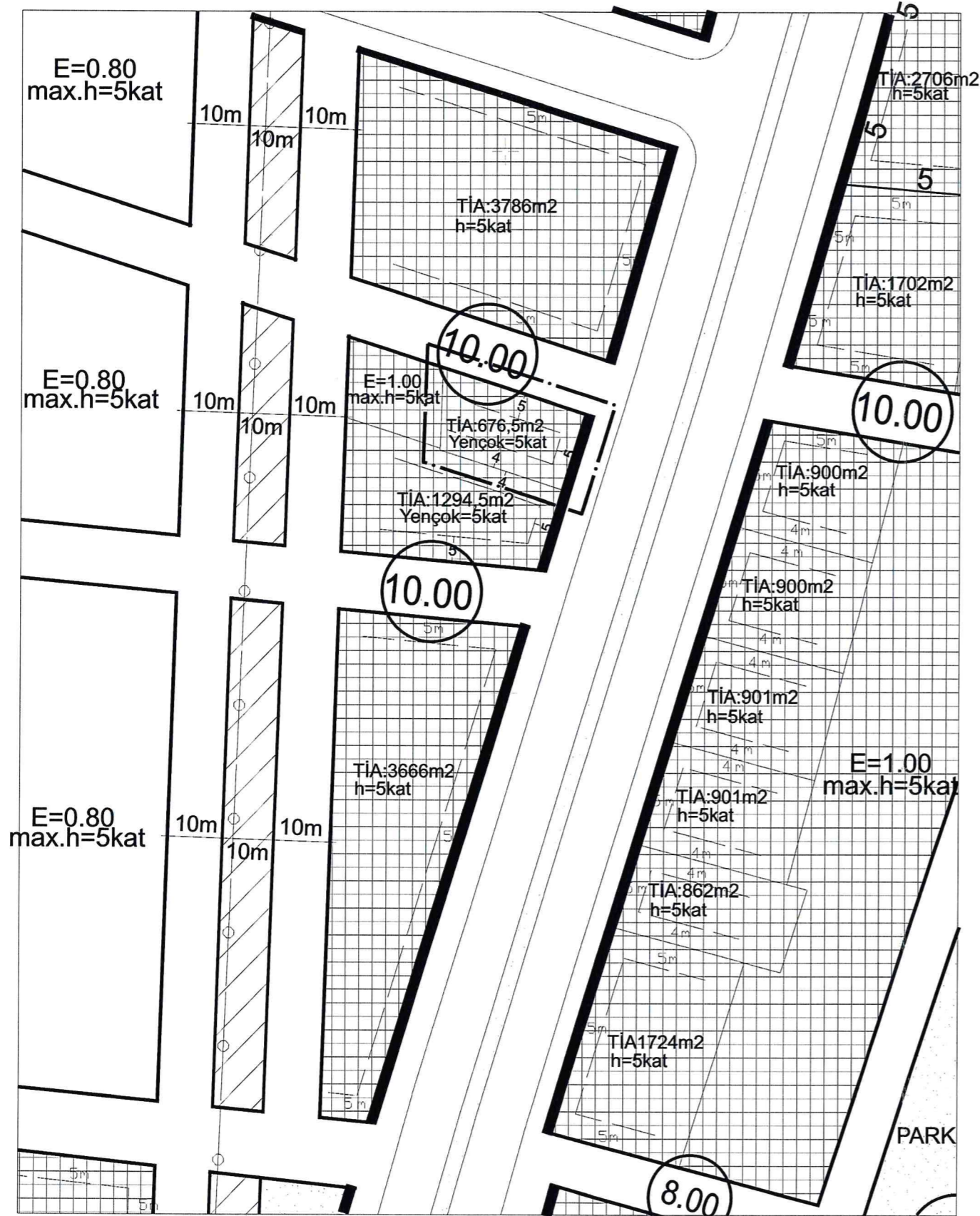
Oğuz DEMİRAG
Divan Katibi

DÖŞEMEALTI BELEDİYESİ

ADA/PARSEL NO: 1710 ADA 3 PARSEL


PAFTA NO: N25D-22C-3B

MEVCUT PLAN



UYGULAMA İMAR PLANI DEĞİŞİKLİĞİ

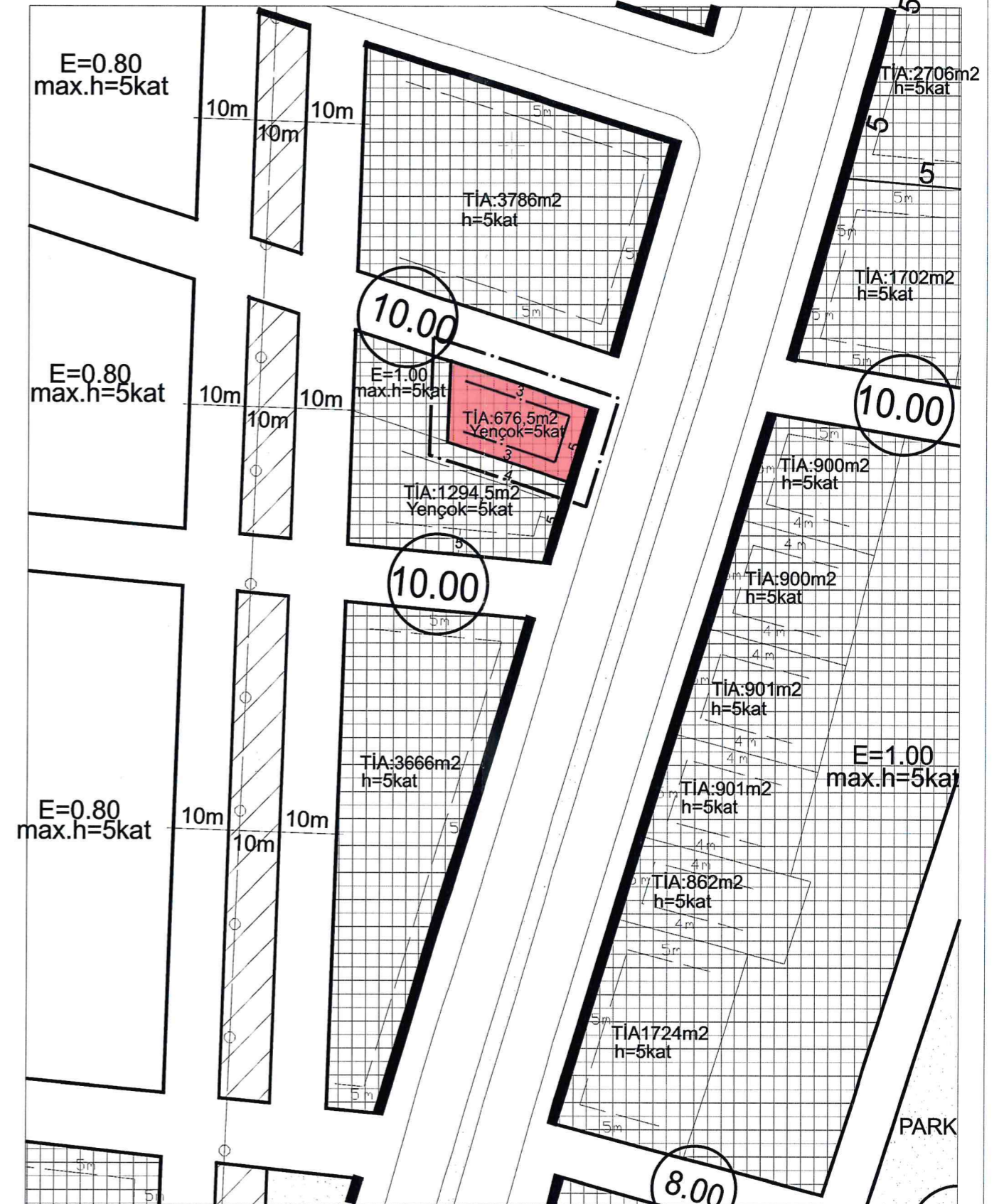
GÖSTERİM (LEJAND)



PLAN DEĞİŞİKLİĞİ ONAMA SINIRI

ÖLÇEK: 1/1000

ÖNERİ PLAN



**ANTALYA BÜYÜKŞEHİR BELEDİYESİ
(DÖŞEMEALTI BELEDİYESİ)**

KONU:1710 ADA 3 PARSEL

1/1000 ÖLÇEKLİ UYGULAMA İMAR PLANI DEĞİŞİKLİĞİ

1. PLANLAMA ALANININ GENEL TANIMI

Antalya İli Döşemealtı ilçesi sınırları içerisinde N25D-22C-3B nolu 1/1000 ölçekli uygulama imar planı paftasında yer almaktadır



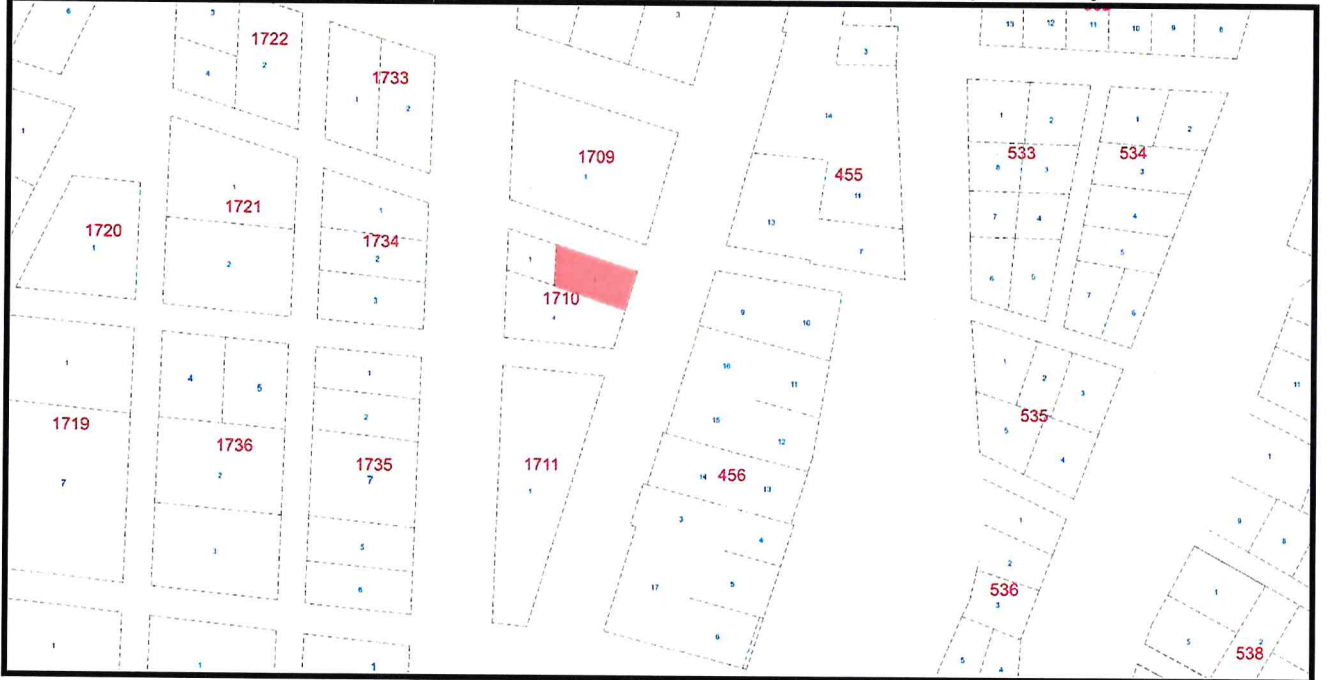
Şekil 1. Hava Fotoğrafi

2. PLANLAMANNIN AMAÇ VE KAPSAMI

Plan değişikliği amacı ise; 1710 ada 3 parsel plan üzerinde verilmiş olan mevcut inşaat alanını çekme mesafelerinden dolayı kullanamamaktadır. Bu mağduriyetin giderilmesi amacıyla parselin güney ve kuzeyinde yer alan çekme mesafelerinin 3m olacak şekilde yeniden düzenlenmesini sağlamaktır.

3. BUGÜNKÜ ARAZİ KULLANIMI VE KADASTRAL DURUM

1710 ada 3 parsel Döşemealtı İlçesi Bahçeyaka Mahallesi tapulama sahası içerisinde yer almaktadır.



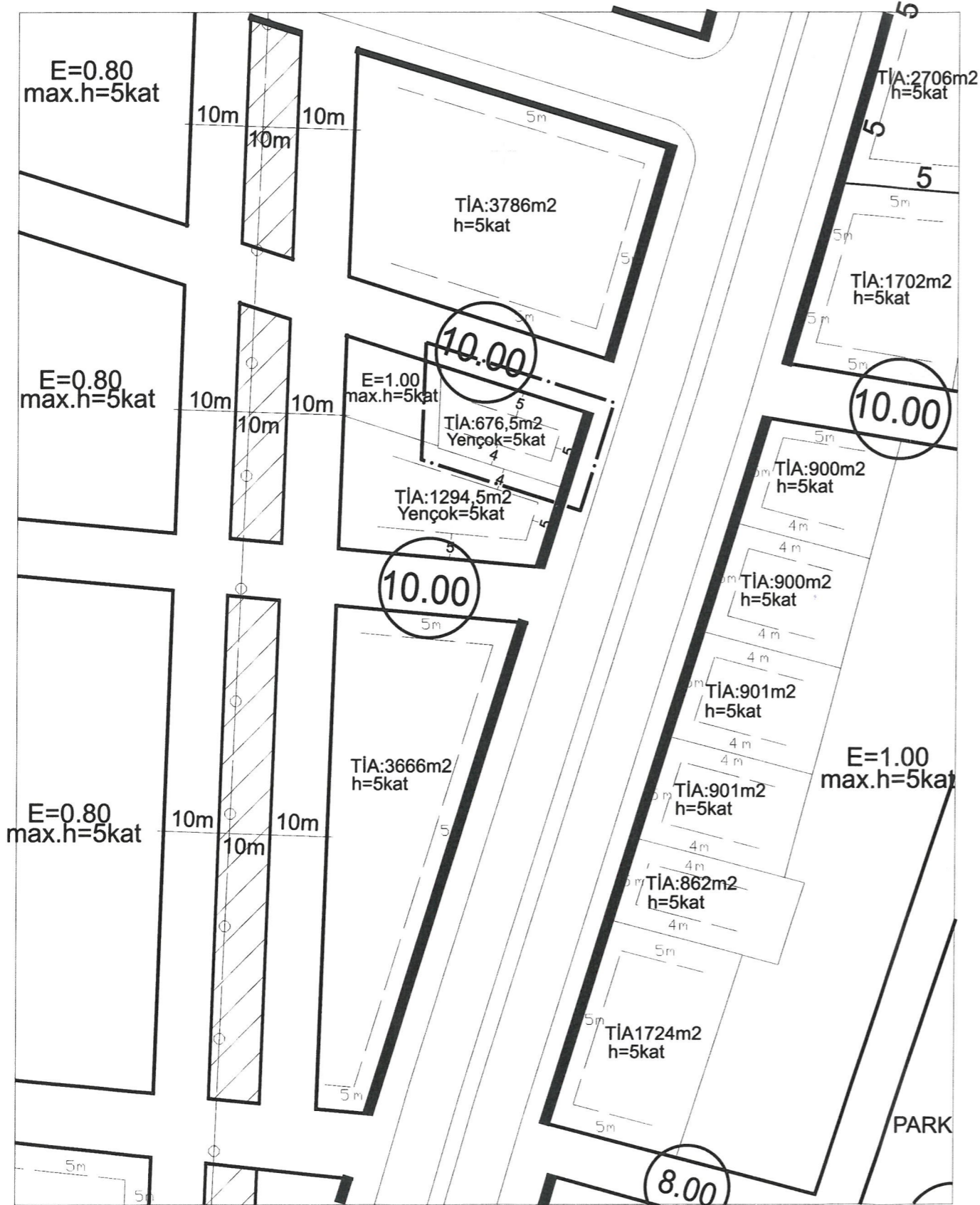
Şekil 2. Kadastral Durum

DÖŞEMEALTI BELEDİYESİ

ADA/PARSEL NO: 1710 ADA 3 PARSEL

PAFTA NO: N25D-22C-3B

MEVCUT PLAN



UYGULAMA İMAR PLANI DEĞİŞİKLİĞİ

GÖSTERİM (LEJAND)



PLAN DEĞİŞİKLİĞİ ONAMA SINIRI

ÖLÇEK: 1/1000

ÖNERİ PLAN

