



T.C.
ANTALYA BÜYÜKŞEHİR BELEDİYE BAŞKANLIĞI
İmar ve Şehircilik Dairesi Başkanlığı

100
YIL
YILBAŞI

Sayı : E-90852262-105.03-357709
Konu : Alanya, Demirtaş Mah. 702, 703, 1036,
1037, 1100 Ada 30 P. 1/5000 İlave Nip.

11.01.2024

BAŞKANLIK MAKAMINA

Alanya Belediyesi sınırları içerisinde, Demirtaş Mahallesi 702, 703, 1036 ve 1037 adalar ile 1100 ada 30 parselin "Orta Yoğunluklu Gelişme Konut Alanı, Park ve Yeşil Alan ve Yol ve Otopark" olarak planlanmasına ilişkin hazırlanan 1/5000 ölçekli İlave Nazım İmar Planının incelenerek, karara bağlanmak üzere **Büyükşehir Belediye Meclisine havalesini arz ederim.**

Hüsamettin ELMAS
İmar ve Şehircilik Dairesi Başkanı

Uygun görüşle arz ederim.
Tuncay SARIHAN
Genel Sekreter Yardımcısı

BÜYÜKŞEHİR BELEDİYE MECLİSİNE
Av. Cansel TUNCER
Başkan a.
Genel Sekreter

Ek: - 1/5000 NİP.
-Plan Açıklama Raporu.

Bu belge, güvenli elektronik imza ile imzalanmıştır.

Doğrulama Kodu: 0Xw+ac-v4wD5i-xr0gmX-N3Eq77-Nvgaenae Doğrulama Linki: <https://www.turkiye.gov.tr/icisleri-belediye-ebys>


Yüksekalan Mahallesi Adnan Menderes Bulvarı No:20 07310 Muratpaşa/Antalya
Telefon No: (242)249 50 00 Faks No: (242)249 52 75
e-Posta: info@antalya.bel.tr İnternet Adresi: <https://www.antalya.bel.tr>
Kep Adresi: abb@hs01.kep.tr

Bilgi için: Merve Pınar DAL
Şehir Plancısı
Telefon No:




ANTALYA İLİ ALANYA İLÇESİ DEMİRTAŞ MAHALLESİ
702, 703, 1036, 1037 NO.LU ADALAR VE 1100 ADA 30 NO.LU PARSEL
İLAVE NAZIM İMAR PLANI
ÖLÇEK: 1/5000


GÖSTERİM

 PLAN ONAMA SINIRI

 MÜLKİYET SINIRI

 ORTA YOĞUNLUKLU GELİŞME KONUT ALANI

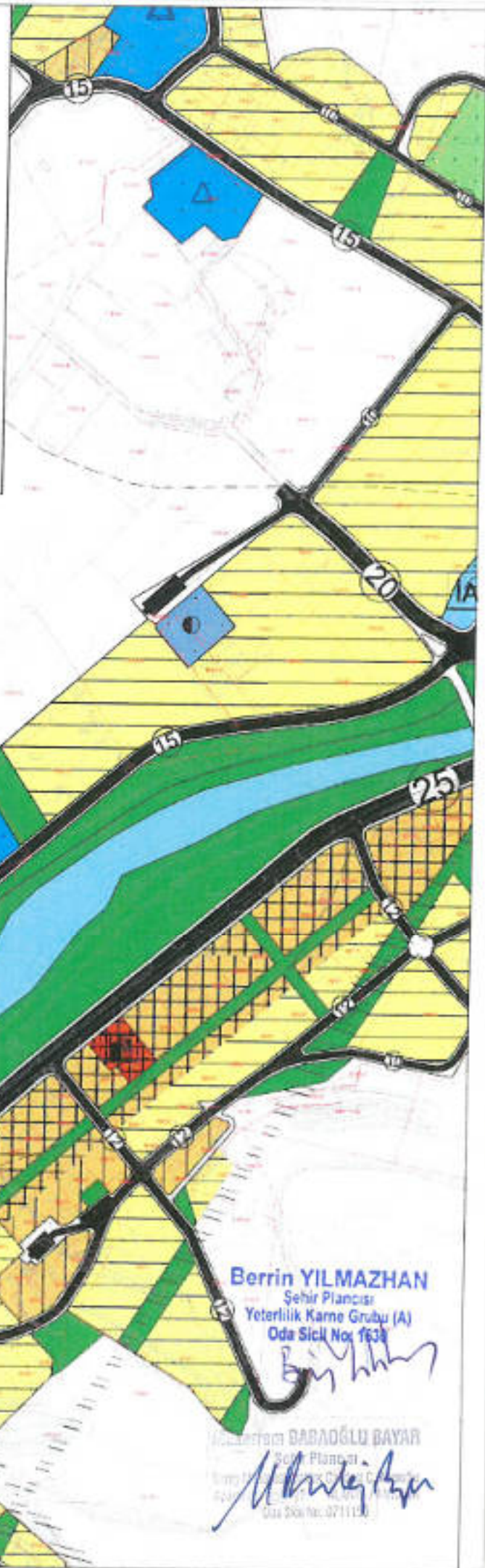
 PARK ALANI

 OTOPARK ALANI

 TESCİLİ BİNA

PLAN NOTU

1- PLAN VE PLAN NOTLARINDA YER ALMIYAN HUSUSLARDA, YÜRÜRLÜKTEKİ NAZIM İMAR PLANLARI PLAN HÜKÜMLERİ GEÇERLİDİR



Berrin YILMAZHAN
Şehir Plancısı
Yeterlilik Kartı No: (A)
Oda Sicil No: 1638

Mustafa BABAOĞLU BAYAR
Şehir Plancısı
Oda Sicil No: 071110

ANTALYA İLİ ALANYA İLÇESİ
DEMİRTAŞ MAHALLESİ
702, 703, 1036, 1037 NO.LU ADALAR ve
1100 ADA 30 NO.LU PARSEL

İLAVE NAZIM İMAR PLANI
PLAN AÇIKLAMA RAPORU

1. PLANLAMA ALANININ GENEL TANITIMI

1/5.000 ölçekli ilave nazım imar planı teklifi Antalya İli, Alanya İlçesi, Demirtaş Mahallesi sınırları içerisinde P28-a-09-b ve P28-a-09-c no.lu 1/5.000 ölçekli hâlihazır paftalarında kalan, yaklaşık 7 ha yüz ölçümlü 702, 703, 1036, 1037 no.lu adalar ve 1100 ada 30 no.lu parselin tamamını kapsamaktadır(Şekil 1). Planlama alanı Demirtaş Yatılı İlköğretim Bölge Okulu'nun güneyinde yer almaktadır.

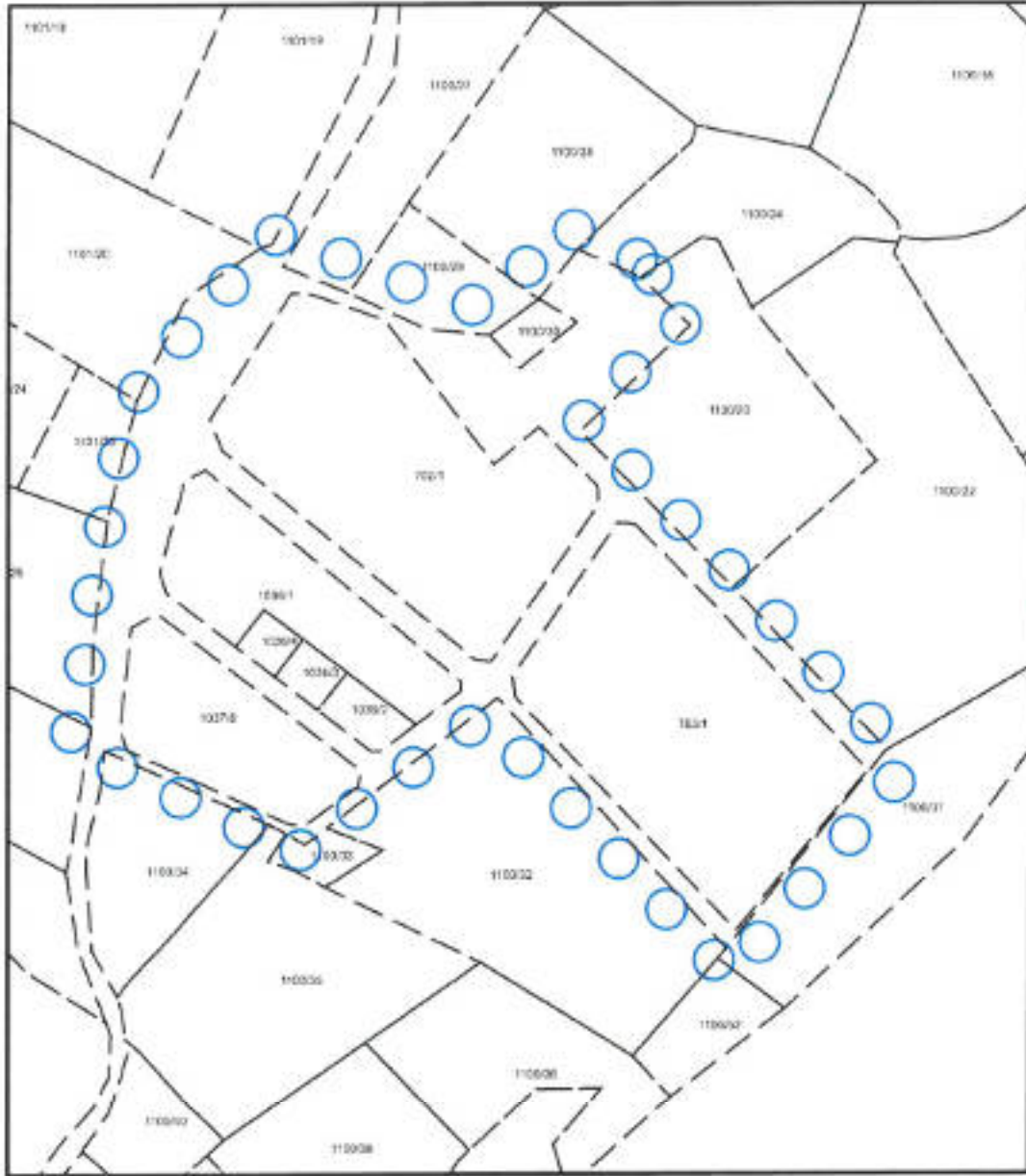


Şekil 1. Planlama konusu alanı ve yakın çevresini gösterir uydu görüntüsü

2. MEVCUT ARAZİ KULLANIMI VE MÜLKİYET DURUMU

İlave nazım imar planına konu taşınmazlardan 1036 ada 1 no.lu parsel dışında tamamı doludur. 1130 ada 30 no.lu parsel içerisinde Sedre Av Köşkü, 702 ada 1, 703 ada 1 ve 1037 ada 8 no.lu parseller içerisinde ise konut siteleri bulunmaktadır. Tapuda söz konusu parseller "arsa" vasfındadır. Bölgenin imar uygulaması kısmen tamamlanmıştır (Şekil 2).

11/11/2023
1
RM




Şekil 2. Taşınmaz ve çevresinin mülkiyet sınırlarını gösterir kroki

3. ONAYLI PLAN KARARLARI

Çevre, Şehircilik ve İklim Değişikliği Bakanlığınca 08.02.2022 tarihinde onaylanmış olan "Antalya-Burdur-Isparta Planlama Bölgesi 1/100.000 ölçekli Çevre Düzeni Planı Değişikliği"nde kentsel gelişme alanı, Antalya Büyükşehir Belediye Meclisinin 13.06.2022 tarihinde onaylanmış olan "Alanya İlçesi 1/25.000 ölçekli Nazım İmar Planı" nda ise orta yoğunluklu gelişme konut alanı (121-250 kişi/ha) olarak tanımlanmıştır (Şekil 3 ve Şekil 4).

MB-



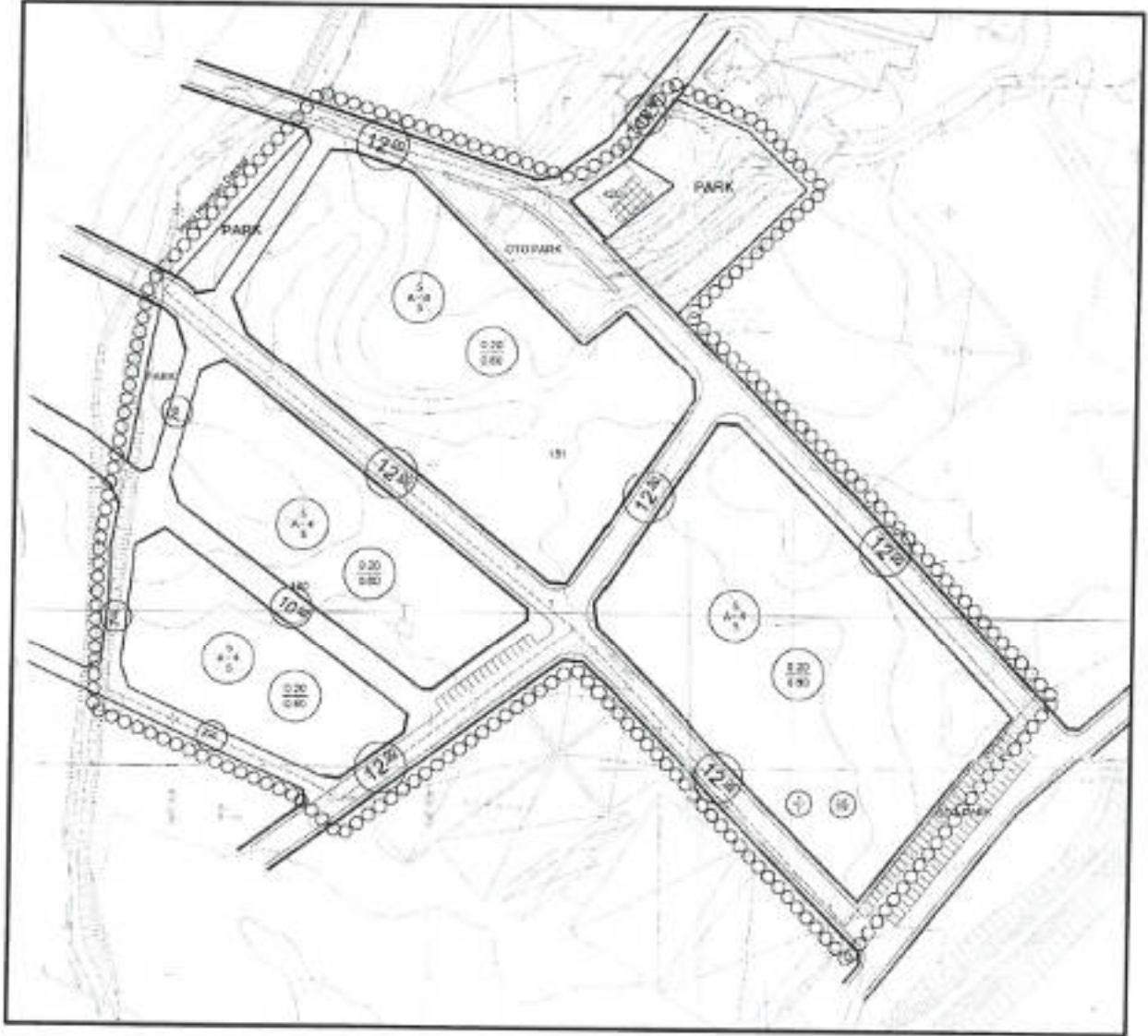
Şekil 3. Planlama konusu alanın 1/100.000 Ölçekli Çevre Düzeni Planı'ndaki yeri



Şekil 4. Planlama konusu alanın 1/25.000 Ölçekli Nazım İmar Planı'ndaki yeri

UB.

Taşınmazların imar planlarının yapıldığı dönemde geçerli olan mevzuat gereği sadece 1/1.000 ölçekli mevzi imar planı onaylanmış olup, 1/5.000 ölçekli nazım imar planı bulunmamaktadır. Söz konusu bölgeye ilişkin 1/1.000 ölçekli mevzi imar planı mülga Demirtaş Belediye Meclisi tarafından 02.02.2005 tarihli ve 2 no.lu meclis kararının 3. maddesinin b bendinde onaylanmıştır. Konut alanlarının yapılaşma koşulları ayırık nizam 4 kat, TAKS 0.20 KAKS 0.80 olarak belirlenmiştir. Ulaşım 12 metrelik taşıt yolları ve 7 metrelik yaya yolları ile sağlanmaktadır. Sedre Av Köşkü ise tescilli bina olarak gösterilmiş, etrafı park alanı olarak planlanmıştır.



Şekil 5. Planlama konusu alanın 1/1.000 Ölçekli Uygulama İmar Planı'ndaki yeri

MECLİS KARAR ÖZETİ

Belediye Meclisi 02.02.2005 Çarşamba günü saat 10:00'de Belediye Başkan binası toplantı salonunda, Belediye Başkanı Mustafa KARAGÖZ Başkanlığında aşağıdaki şekilde toplandı. Üyelerin İsmi: U. S. SAKAR, D. GÜN, Mehmet GÖKTAS, Saif DURUBİYY, Vahit YILMAZ, Yakup AYLAĞ, Ramazan MEÇEK, Veynel ŞİMŞEK ve İbrahim ÖZARA. Toplantıya katılmayan üyelerin isimleri olup, eksik olan üyelerin olmalarıyla görüşen meclis üyelerine geçildi.

GÜNDEM :

1- AÇILIŞ : Belediye Başkanlığı Meclis toplantısı, Belediye Başkanı Mustafa KARAGÖZ Başkanlığında açıldı.
GİRİŞİMİ GEREKTİRENLERİNİN : Yapılan inceleme ve müzakere sonunda, Belediye Meclisi 02.02.2005 Çarşamba günü saat 10:00'de aşağıdaki Meclis toplantısı, Belediye Başkanı Mustafa KARAGÖZ Başkanlığında açıldı.

1- 2005 YILI ÇEVRE TEMİZLİK VERGİSİNİN GÖRÜŞÜLMESİ:

- Demirtaş Kasabası: yeni mülkiyet geliri mülkiyet haklarına bağlı konulanlar, 1. derecesinde 2. gruba kadar çevre temizlik vergisinin alınmaması,
- Belediye sınırları içindeki yeni yapılaşmaların mülkiyet haklarına bağlı olarak her m² için 12 YKR alınmaması,
- Kasabaların sınırları dışında bulunan Patrol bölgelerinde 4. gruba 1. derecesinden, bahçelilerde 2. gruba 1. derecesinden çevre temizlik vergisinin alınmaması,

- Kasabaların sınırları dışında bulunan faaliyet gösteren iş yerlerinde 7. gruba 2. derecesinden çevre temizlik vergisinin alınmaması,
- Belediye sınırları dışında bulunan konutlar (Mezkenler) için 7. gruba 1. derecesinden ve işyerlerinde 7. gruba 2. derecesinden çevre temizlik vergisinin alınmaması,

ESAME FAZLI İLE YAPILAN OYLAMADA AYNEN İTTİFAKLA KARAR İZLEDİ.

3- İMARLA İLGİLİ GELEN DİLEKÇELERİN GÖRÜŞÜLMESİ:

Ali Aytepe AYDIN, Mehmet İlhan POLAT ve Hüseyin GİRNEŞ'in bizzat olarak Belediye Meclisine varmış oldukları dilekçeleri Belediye Başkanı Mustafa KARAGÖZ başkanlığında meclis toplantısında görüşüldü.

GİRNEŞ'in dilekçesi: Yapılan inceleme ve müzakere sonunda, Aytepe AYDIN, Mehmet İlhan POLAT ve Hüseyin GİRNEŞ'in bizzat olarak Belediye Meclisine varmış oldukları dilekçeleri meclis toplantısında görüşüldü ve 1/500 ölçekli imar planlarında 7 m² lik yer alan binalarda mülkiyet haklarına bağlı olarak her m² için 12 YKR alınmaması ve Aytepe AYDIN'ın bizzat olarak Belediye Meclisine varmış oldukları dilekçeleri meclis toplantısında görüşüldü ve her türlü karar verildi.

Bj Meclisi Ali KÖSE ÖZAL'ın Belediye Meclisine varmış oldukları dilekçeleri Belediye Başkanı Mustafa KARAGÖZ başkanlığında meclis toplantısında görüşüldü.

GİRNEŞ'in dilekçesi: Yapılan inceleme ve müzakere sonunda, Mehmet Ali KÖSE ÖZAL'ın Belediye Meclisine varmış oldukları dilekçeleri meclis toplantısında görüşüldü ve 1/500 ölçekli imar planlarında 7 m² lik yer alan binalarda mülkiyet haklarına bağlı olarak her m² için 12 YKR alınmaması ve her türlü karar verildi.

Şekil 6. Mülga Demirtaş Belediye Meclisi tarafından 02.02.2005 tarihli meclis kararı

4. PLAN DEĞİŞİKLİĞİ GEREKÇESİ VE PLANLAMA KARARLARI

İlave imar planları sınırları içerisinde, 1100 ada 30 no.lu parselde yer alan 1. Grup olarak tescilli Sedre Av Köşkü'nün koruma alanının planlara işlenmesi ve çevresine yönelik belediyesince yapılması düşünülen plan değişikliği için Antalya Kültür Varlıkları Koruma Bölge Kurulunca değerlendirilmesi için plan değişikliği dosyası sunulmuş, fakat Antalya Kültür Varlıkları Koruma Bölge Kurulu'nun bila tarihli ve E-79545921-165.99-3192540 sayılı yazısında yapılan incelemede "Koruma alan sınırlarının işlenmesine yönelik 1/5.000 ölçekli Nazım İmar Planı'nın iletilmediği, üst ölçekli planın bulunup bulunmadığına yönelik plan raporunda bilgi bulunmadığı" bildirilmiştir.

Mb. 5
RSJ



T.C.
KÜLTÜR VE TURİZM BAKANLIĞI
Kültür Varlıkları ve Müzeler Genel Müdürlüğü
Antalya Kültür Varlıklarını Koruma Bölge Kurulu Müdürlüğü



Sayı : E-79545921-165.99-3192540
Kona : EKEV (07.02.38) Antalya İl, Alanya
İçesi, Demirtaş Mh. 1100 ada 30 parsel,
Sedre Köşkü hk.

Y. YADA
29.11.2022

DAĞITIM YERLERİNE

İlgi : Alanya Belediyesi Plan ve Proje Müdürlüğü'nün 10.11.2022 tarihli ve 68666485-56173 sayılı yazısı.

Antalya İl, Alanya İlçesi, Demirtaş Mahallesi'nde, hazine-mülkiyetinde, 1100 m² 30 parselde yer alan, I. Grup olarak tescilli Sedre Köşkü'nün, Antalya Kültür Varlıklarını Koruma Bölge Kurulunun 28.07.2021 tarih ve 12526 sayılı kararıyla sınırları son halini alan koruma alanının planlara işlenmesine yönelik hazırlanan 1/1000 ölçekli Uygulama İmar Planı değişikliğinin Koruma Bölge Kurulunca değerlendirilmesine ilişkin ilgi yazı ve ekleri incelenmiştir.

Müdürlüğümüz arşivinde ve dosyasında yapılan incelemede; bahse konu Sedre Köşkü'nün Taşınmaz Kültür ve Tabiat Varlıkları Yüksek Kurulunun 14.02.1987 tarih ve 2971 sayılı kararıyla tescil edildiği, koruma alanı sınırlarının Antalya Kültür Varlıklarını Koruma Bölge Kurulunun 28.07.2021 tarih ve 12526 sayılı kararıyla son halini aldığı ve sınırlar planlara işlenmesine karar verildiği tespit edilmiştir. Sedre Köşkü'ne yönelik restitüsyon ve restorasyon revizyonu projeleri ise Antalya Kültür Varlıklarını Koruma Bölge Kurulunun 16.03.2013 tarih ve 1967 sayılı kararıyla uygun bulunmuştur.

İlgi yazı ekleri incelendiğinde:

-Koruma alanı sınırlarının işlenmesine yönelik 1/5000 ölçekli Nazım İmar Planının iletmediği, istil ölçekli planının bulunup bulunmadığını yönelik plan raporunda bilgi bulunmadığı.

-Tescilli Sedre Köşkü'nün bulunduğu parselde "kültürel tesis alanı" kararı getirildiği, bu alan içerisinde tescilli yapı haricinde ikinci bir yapı yapıp yapılmayacağına yönelik hukum oluşturulmadığı, hem imar planında hem de lejantta tescilli amt yapı yerine tescilli yapı gösterimi kullanıldığı.

-Tescilli yapının koruma alanının bir bölümünün plan değişikliği onama sınırları dışında kaldığı, içinde kalan alanlarda park alanı, otopark ve 7-12 metrelik yol kararlarının getirildiği, lejantta otopark ve yol gösterimlerinin bulunmadığı.

16.11.2022 - 2022/48

M. U. Paşazade

Doğrulama Kodu: 46522D83-BE2D-4C31-AD16-F9B5892AF1AF

Bu belge, güvenli elektronik imza ile imzalanmıştır.

Doğrulama Adresi: https://mva.gov.tr/keg/gov.tr/keg/kyb/

İmza İçin Kurum: ÇM, AK

Sektör: Planlama

Telefon: No:2421 247 87 01

Kızılay Mah. Zafer Sk. No:11 Mhrtapına ANTALYA www.kultur.gov.tr
Tel: 0242 247 8701-243 2160 Faks: 0242 248 3520-posta: mva@kult.gov.tr
KEP Adresi: antalya@kult.gov.tr



Şekil 8. Antalya Kültür Varlıklarını Koruma Bölge Kurulu'nun bila tarihli ve E-79545921-165.99-3192540 sayılı yazısı-1

MB. 6
B3

-Park gösterimi yapılan alanda 0,05 emsal ve 4,5 metre yüksekliđi aşmamak kaydıyla wc, büfe, kafeterya vb. tesisler yapılabileceđi kararı getirildiđi, bunlara yönelik öncelikle onaylı restorasyon projesi ile uyumlu vaziyet planı hazırlanması gerektiđine dair bir hüküm bulunmadıđı tespit edilmiřtir.

Bu kapsamda, Antalya Kültür Varlıklarını Koruma Bölge Kuralının 28.07.2021 tarih ve 12526 sayılı kararı doğrultusunda hazırlanacak 1/5000 ölçekli Nazım İmar Planı deđişikliđinin Koruma Bölge Kurulunca deđerlendirilmek üzere Müdürlüğümüze iletildikten sonra yukarıda bahsedilen eksikliklerin giderildiđi 1/1000 ölçekli Uygulama İmar Planı deđişikliđinin deđerlendirilebileceđi hususunda geređini, bilgilerinizi arz ederim.

Meilke GÜL
Koruma Bölge Kurulu Müdür V.

Dađıtım:

Geređi:

Antalya Belediye Başkanlığına

Bilgi:

Kültür Varlıklarını ve Müzeler Genel Müdürlüğüne
(Kurullar Dairesi Başkanlığı)
Antalya Büyükşehir Belediye Başkanlığına
(İmar ve Şehircilik Dairesi Başkanlığı)

Dođrulama Kodu: 40523083-B37D-4C51-ADF6-1985892AF1AF

Dođrulama Adresi: <http://www.antalya.gov.tr/kilbetoy>

Adıyıldan Mah. Zöçer Sk. No:8 Akropolis/Antalya www.kulturvarliklari.gov.tr
Tel: 0242 247 8361-242 2160 Faks: 0242 248 2533e-posta: antalyakult@kilbetoy.gov.tr
KEP Adresi: antalyakult@kilbetoy.gov.tr

Bilgi için Kenan ÇOLAK
Şehir Planlama
Telefon No (242) 247 87 61
141



(Handwritten signature)

Şekil 9. Antalya Kültür Varlıklarını Koruma Bölge Kurulu'nun bila tarihli ve E-79545921-165.99-3192540 sayılı yazısı-2

(Handwritten initials)
Mb,
R33

Taşınmazların imar planlarının yapıldığı dönemde geçerli olan mevzuat gereği sadece 1/1.000 ölçekli mevzi imar planı onaylanmış olup, 1/5.000 ölçekli nazım imar planı bulunmamaktadır. Bu kapsamda mülga Demirtaş Belediye Meclisi tarafından 02.02.2005 tarihli ve 2 no.lu meclis kararının 3. maddesinin b bendinde onaylanan mevzi imar planına göre 1/5.000 ölçekli ilave nazım imar planının hazırlanması amaçlanmaktadır.

Bu kapsamda planların kademeli birlikteliği göz önüne alınarak 1/1.000 ölçekli mevzi imar planına uygun olarak 1/5.000 ölçekli ilave nazım imar planı hazırlanmıştır.

Mükerrim BABAOĞLU BAYAR
Şehir Plancısı
Biraz Mülkiyet ve Şehircilik Bakanlığı
Ağrı İl Mühür ve Harita Müdürlüğü
Oda Sicil No: 0711963

Berrin YILMAZHAN
Şehir Plancısı
Yeterlilik Karne Grubu (A)
Oda Sicil No: 1630

ANTALYA İLİ ALANYA İLÇESİ DEMİRTAŞ MAHALLESİ
702, 703, 1036, 1037 NO.LU ADALAR VE 1100 ADA 30 NO.LU PARSEL
İLAVE NAZIM İMAR PLANI
ÖLÇEK: 1/5000

GÖSTERİM

- PLAN SINIRI
MÜLKİYET SINIRI
ORTA YÜĞÜNLÜKLÜ GELİŞME KONUT ALANI
PARK ALANI
P OTOYOL PARK ALANI
TESSELLİ BINA

PLAN NOTU

- 1 PLAN VE PLAN NOTLARINDA YIKI ALIMIN HUSUSLARCA YÜRÜRLÜKTEKİ NAZIM İMAR PLANININ PLAN HUKUMLERİ GEÇERLİDİR

