



T.C.
ANTALYA BÜYÜKŞEHİR BELEDİYE BAŞKANLIĞI
İmar ve Şehircilik Dairesi Başkanlığı

115
100
TÜRKİYE CUMHURİYETİNİN YÜZÜNCÜ YILI

Sayı : E-90852262-105.03-357132
Konu : Serik, Cumalı Mah, 231 Ada 1/1000 Uipd.

09.01.2024

BAŞKANLIK MAKAMINA

Serik Belediye Meclisi'nin 04.01.2024 tarihli ve 11 sayılı kararı ile uygun bulunan Cumalı Mahallesi 231 nolu adada yer alan Konut Alanı ve Yolların yeniden düzenlenmesi ve Park Alanı eklenmesine ilişkin hazırlanan 1/1000 ölçekli Uygulama imar planı değişikliği konusunun incelenerek, karara bağlanmak üzere **Büyükşehir Belediye Meclisine havalesini arz ederim.**

Hüsamettin ELMAS
İmar ve Şehircilik Dairesi Başkanı

Uygun görüşle arz ederim.
Tuncay SARIHAN
Genel Sekreter Yardımcısı

BÜYÜKŞEHİR BELEDİYE MECLİSİNE
Av.Cansel TUNCER
Başkan a.
Genel Sekreter

Ek: -ilçe meclis kararı -1/1000 UİPD –Plan Açıklama Raporu

Bu belge, güvenli elektronik imza ile imzalanmıştır.
Doğrulama Kodu: yXWpKb-LXDtxU-y35naX-KHoL+p-Ey8OsoPy Doğrulama Linki: <https://www.turkiye.gov.tr/icisleri-belediye-ebys>

Yüksekalan Mahallesi Adnan Menderes Bulvarı No:20 07310 Muratpaşa/Antalya
Telefon No: (242)249 50 00 Faks No: (242)249 52 75
e-Posta: info@antalya.bel.tr İnternet Adresi: <https://www.antalya.bel.tr>
Kep Adresi: abb@hs01.kep.tr

Bilgi için: Melike ÜRE
Şehir Plancısı
Telefon No:



T.C
SERİK BELEDİYE BAŞKANLIĞI
MECLİS KARARI

Dönem : 2024
Karar Tarihi : 04/01/2024
Karar No : 11

Toplantı : 1
Birleşim : 1
Oturum : 1

Serik Belediye Meclisi, 04/01/2024 Perşembe günü saat 14.00 itibariyle Belediye Meclis Toplantı Salonunda Ocak ayı Meclis toplantısına devam etmek üzere Belediye Başkanı Enver APUTKAN Başkanlığında üyelerden Levent KONUR, Kemal YILDIRIM, Binnaz BÜYÜKKURT, Erdem AKSU, Mustafa OKUR, Ercan ERKAN, Hasan İLTAR, Süleyman ERTÜRK, Ayşegül YILMAZ, Ali İŞ, Nermin CAN, Fikret GÜLER, Okan ŞAHİN, Ahmet KAHYA, Halime Ceren HODA ve Kerim KUŞ'un iştiraki ile toplandı. Meclis üyelerinden Hüseyin KANTOZ, İsmail MECEK, Ramazan DOLAY, Mücahit MİNDİLOĞLU, Ziya YILDIRIM, Mustafa ALKAN, Hasan Ali TUNCER, Mehmet Cengiz BÜYÜKGEBİZ, İzzeddin Fatih CANSIZ, Ahmet DURMAZ, Mustafa AKIN, Mehmet ŞAHİN, Mehmet Ali KARACAN, Mahmut YAĞCILAR ve Mehmet OKUDAN toplantıya katılmadı.

Konunun Özeti : Cumalı Mahallesi 231 ada 1/1000 ölçekli Uygulama İmar Planı Değişikliği.

Meclis gündeminin 17. Maddesinde yer alan ve daha önce İmar Komisyonuna havale edilen Cumalı Mahallesi 231 ada 1/1000 ölçekli Uygulama İmar Planı Değişikliği konusu ile ilgili olarak;

İmar Komisyonunun 03.01.2024 tarihli raporunda;

Antalya İli, Serik İlçesi Cumalı Mahallesi 231 adanın Mekansal Planlar Yapım Yönetmeliği ile uyumlu hale getirilmesi ve planların revize edilerek 3194 sayılı İmar Kanunu'nun 18. Madde Uygulaması yapılabilmesi amacıyla 1/1000 ölçekli Uygulama İmar Planı Değişikliğinin ve İmar Planı yapılması İmar Komisyonu tarafından oybirliği ile uygun olduğu görüşüne varılmıştır.

Konu görüşmeye açılarak yapılan müzakereler sonucunda İmar Komisyonundan geldiği şekliyle oylamaya sunulmuştur.

KARAR TARİHİ :
04/01/2024

KARAR NO :
11

Meclis gündeminin 17. Maddesinde yer alan Cumalı Mahallesi 231 ada 1/1000 ölçekli Uygulama İmar Planı Değişikliği konusu ile ilgili olarak Belediye Meclisinin 06/10/2023 günlü oturumunda hazır bulunan üyeler tarafından yapılan açık oylama neticesinde;

Antalya İli, Serik İlçesi Cumalı Mahallesi 231 adanın Mekansal Planlar Yapım Yönetmeliği ile uyumlu hale getirilmesi ve planların revize edilerek 3194 sayılı İmar Kanunu'nun 18. Madde Uygulaması yapılabilmesi amacıyla 1/1000 ölçekli Uygulama İmar Planı Değişikliğinin ve İmar Planı yapılması 3194 Sayılı İmar Kanunu'nun 8/b maddesine göre onanmasına, oybirliği ile karar verildi.

Enver APUTKAN
Belediye Başkanı

Hasan İLTAR
Meclis Katibi

Nermin CAN
Meclis Katibi

ANTALYA BÜYÜKŞEHİR BELEDİYESİ - SERİK BELEDİYESİ

ÖLÇEK:1 / 1000

PAFTA NO: O26A-07C-1D-07D-2C

PARSEL NO: 231 NOLU ADA

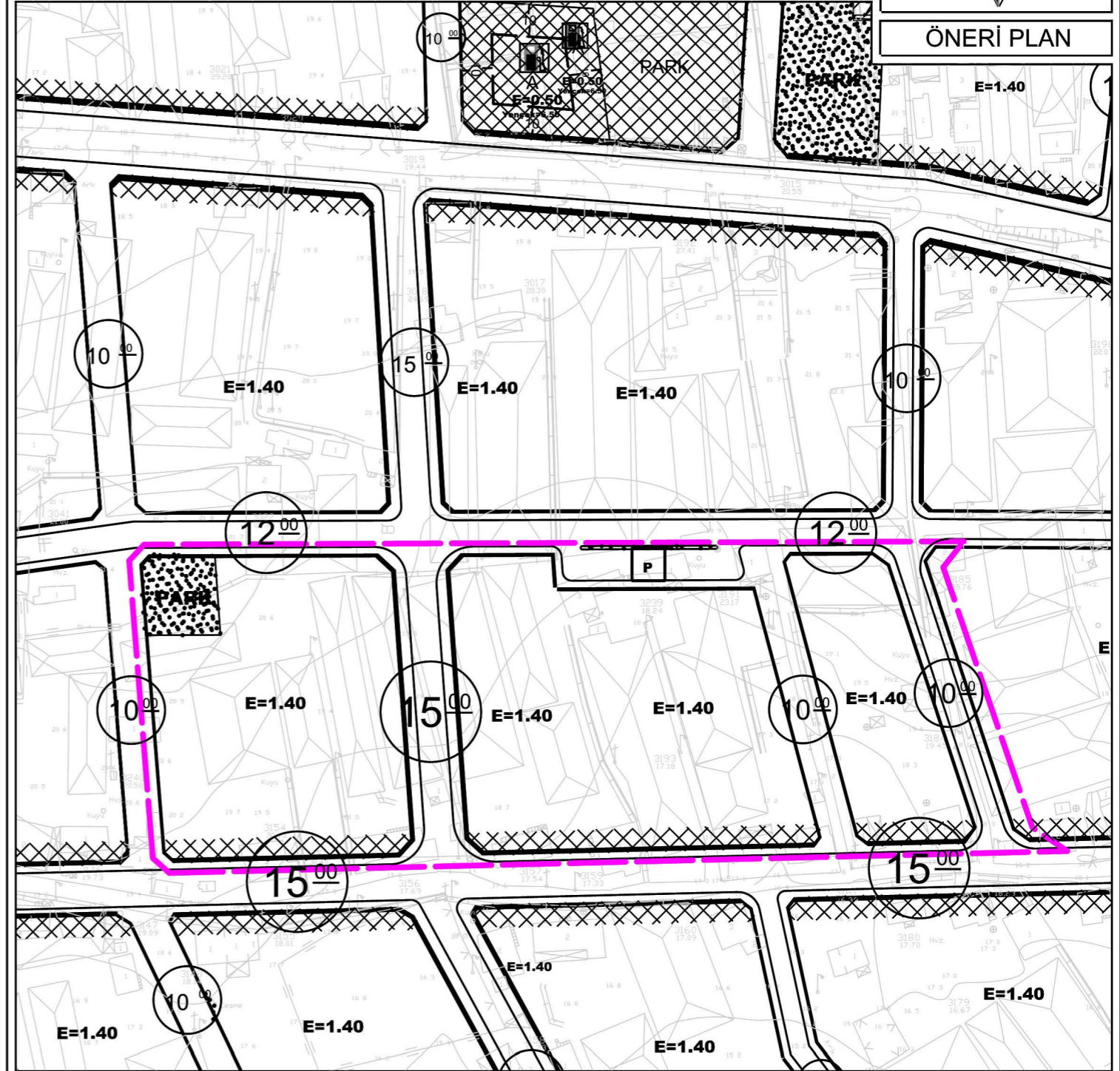
UYGULAMA İMAR PLANI DEĞİŞİKLİĞİ

KONU: ANTALYA İLİ, SERİK İLÇESİ, CUMALI MAHALLESİ 231 NOLU ADADA 1/1000 ÖLÇEKLİ UYGULAMA İMAR PLANI DEĞİŞİKLİĞİ

KUZEY



ÖNERİ PLAN



GÖSTERİM

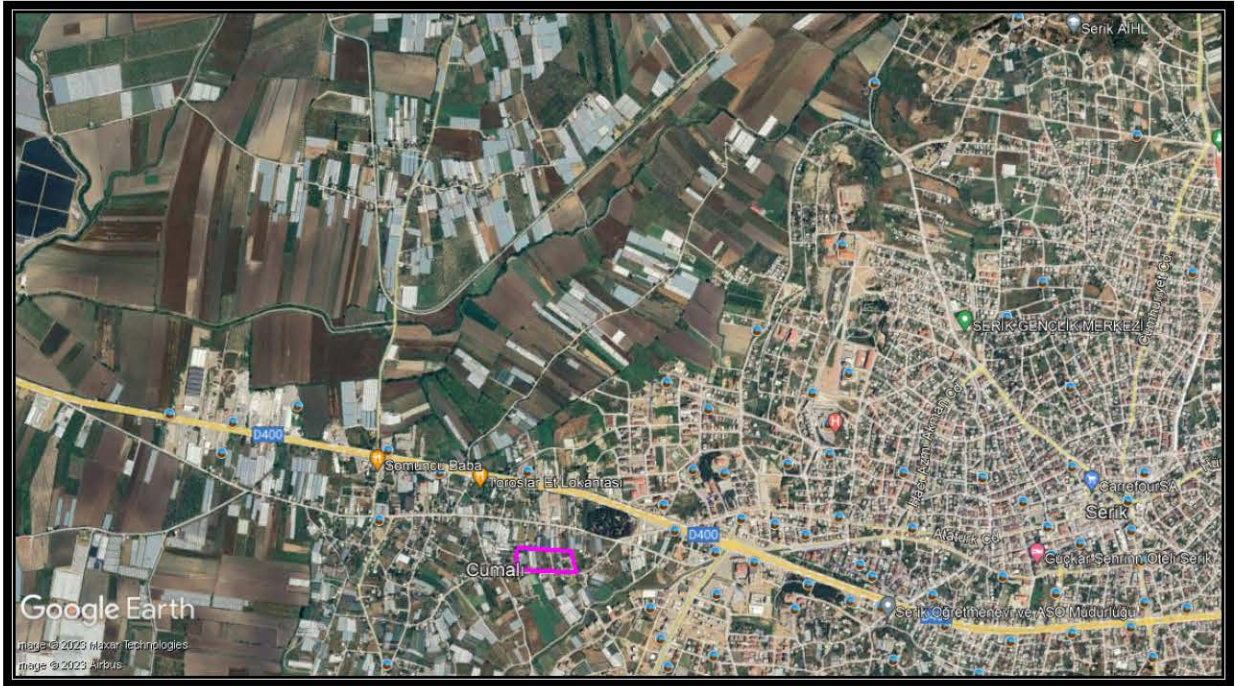
	PLAN DEĞİŞİKLİĞİ ONAMA SINIRI		GENEL OTOPARK ALANI
	YERLEŞİK KONUT ALANI		TAŞIT YOLU
	KONUTALTI TİCARET ALANI		TAŞIT YOLU
	PARK		YOL

**ANTALYA İLİ, SERİK İLÇESİ, CUMALI MAHALLESİ
231 NOLU ADADA
1/1000 ÖLÇEKLİ
UYGULAMA İMAR PLANI DEĞİŞİKLİĞİ**

PLAN AÇIKLAMA RAPORU

Antalya İli, Serik İlçesi, Cumalı Mahallesi sınırlarında yer alan O26A-07C-1D ve O26A-07D-2C nolu 1/1000 Ölçekli Uygulama İmar Planı paftasında bulunan alanda 1/1000 Ölçekli Uygulama İmar Planı Değişikliği yapılmaktadır.

Planlama alanı yaklaşık 2.5 ha'dır.



1. Genel Uydu Görüntüsü



2. Planlama Alanı Uydu Görüntüsü



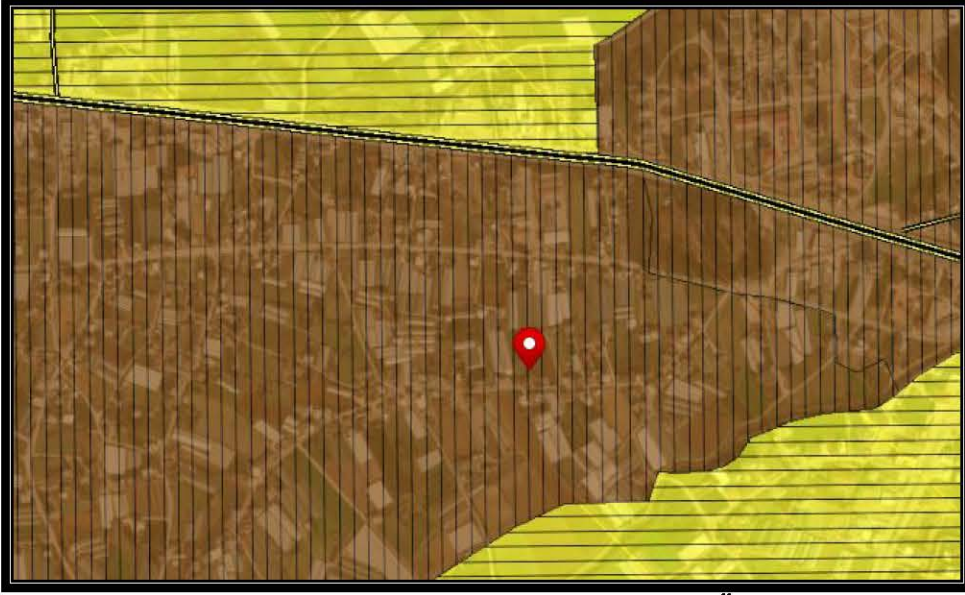
3. Kadasral Durum

Planlama alanında mevcut plan durumuna göre parselasyon planı yapılması durumunda Düzenleme Ortaklık Payı (DOP) yaklaşık %18 oranındadır. Ancak planlama alanının çevresinin Düzenleme Ortaklık Payı (DOP) yaklaşık %30 civarındadır. Bu doğrultuda da Cumalı Mahallesi 231 ada 19 ve 20 nolu parsellerde 3402 Sayılı Kanunun 22 maddesinin (a) bendi uygulamasına yönelik Kadastro Mahkemesi bulunması sebebiyle; 231 ada Cumalı Mahallesi doğu ve batı kısımda yaklaşık %30 Düzenleme Ortaklık Payı (DOP) oranı ile yapılan 3194 sayılı İmar Kanununun 18. Madde Uygulaması içerisine dahil edilememiştir. 231 adanın Cumalı Mahallesi doğu ve batı kısımda yaklaşık %30 Düzenleme Ortaklık Payı (DOP) oranı ile yapılan 3194 sayılı İmar Kanununun 18. Madde Uygulaması ile eşit Düzenleme

Ortaklık Payına (DOP) göre yapılabilmesi ile ilgili 1/1000 Ölçekli Uygulama İmar Planı Değişikliği yapılmak istenmektedir.

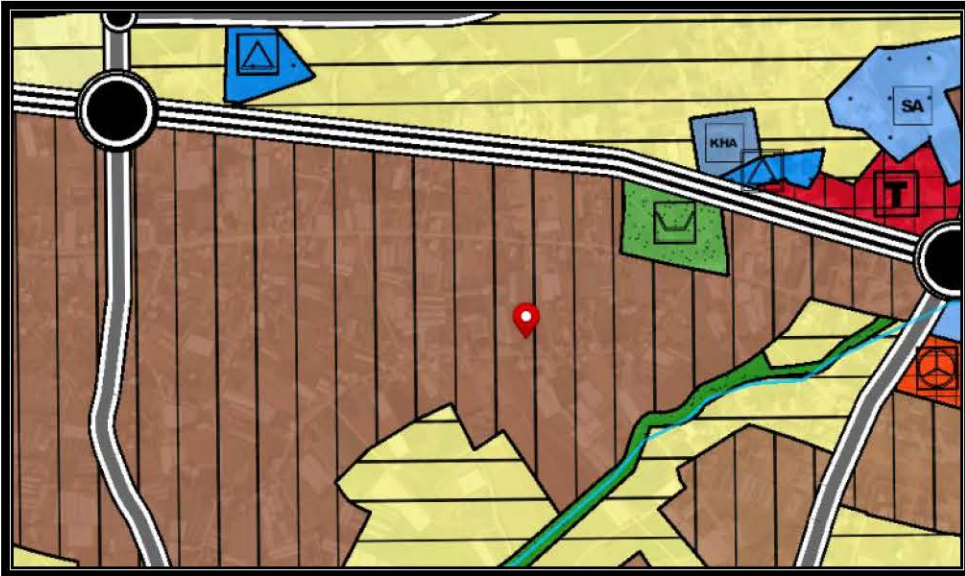
Planlama alanı Serik 1/1000 Ölçekli Uygulama İmar Planı Revizyonu kapsamında kalmış olup söz konusu revizyon 10.05.2012 tarih ve 41 sayılı Serik Belediye Meclis Kararı ile 3194 sayılı imar kanununun 8/b maddesine dayanarak onaylanmıştır.

Planlama alanı yürürlükteki Antalya-Burdur-Isparta Planlama Bölgesi 1/100000 Ölçekli Çevre Düzeni Planı O26 nolu paftada "Kentsel Yerleşik Alan" içerisinde kalmaktadır.



4. Antalya-Burdur-Isparta Planlama Bölgesi 1/100000 Ölçekli Çevre Düzeni Planı

Planlama alanı yürürlükteki 1/25000 Ölçekli Nazım İmar Planı O26-A1 nolu paftada "Mevcut Konut Alanı" içerisinde kalmaktadır.



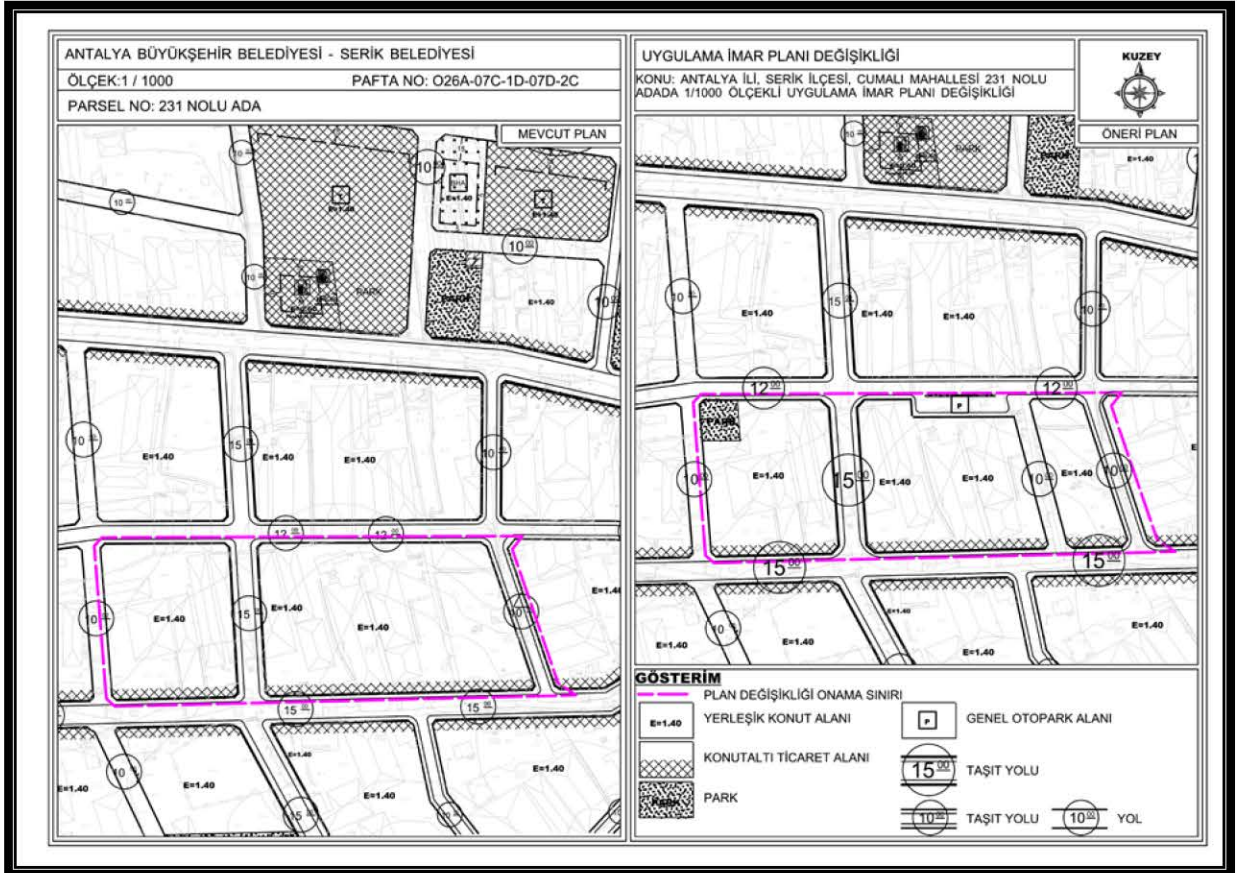
5. Serik İlçesi 1/25000 Ölçekli Nazım İmar Planı

Yürürlükteki 1/1000 Ölçekli Uygulama İmar Planında alanlar; "Konut Alanı", "Konutaltı Ticaret Alanı" ve "Yol " olarak görülmekte olup yapı kullanma koşulları; E=1.40 şeklindedir.

Öneri 1/1000 Ölçekli Uygulama İmar Planı Değişikliğinde;

- Planlama alanının kuzey batısında Park Alanı önerilmiştir.
- Planlama alanının doğu kısmında kuzey-güney güzergahlı 10 metrelik yol önerilmiştir.
- Planlama alanının kuzeyinde Genel Otopark Alanı önerilmiştir.

ALAN KULLANIM TABLOSU			
KULLANIM	MEVCUT (m ²)	ÖNERİ (m ²)	FARK (m ²)
Yerleşik Konut Alanı	18945.00	16661.00	-2284.00
Konutaltı Ticaret Alanı	1636.00	1509.00	-127.00
Park Alanı	-----	571.00	+571.00
Yol+Otopark	4502.00	6342.00	+1840.00
Toplam	25083.00	25083.00	



6. Mevcut ve Öneri 1/1000 Ölçekli Uygulama İmar Planı Değişikliği

Öneri Uygulama İmar Planı Deęiřiklięi ; ana plan kararlarını bozmadan, ulaşım sisteminde arazi kullanımlarının konumunda, yoğunluęunda deęişiklik yapılmadan, plan bütünüyle uyumlu olacak şekilde, şehircilik ilkelerine uygun, kamu yararı amacıyla hazırlanmıştır.

Bilgilerinize arz ederim. Saygılarımla.