



T.C.
ANTALYA BÜYÜKŞEHİR BELEDİYE BAŞKANLIĞI
İmar ve Şehircilik Dairesi Başkanlığı



130

Sayı : E-90852262-105.03-357122
Konu : Finike, İncirağacı Mahallesi 317 Ada
Güneyi Uip. Değ.

09.01.2024

BAŞKANLIK MAKAMINA

Finike Belediye Meclisinin 06.12.2023 tarihve 103 sayılı kararı ile uygun bulunan, İncirağacı Mahallesi 317 ada güneyinde bulunan Park Alanı içerisinde Trafo Alanı ayrılmasına ilişkin hazırlanan 1/1000 ölçekli Uygulama İmar Planı değişikliğinin incelenerek, karara bağlanmak üzere **Büyükşehir Belediye Meclisine havalesini arz ederim.**

Hüsamettin ELMAS
İmar ve Şehircilik Dairesi Başkanı

Uygun görüşle arz ederim.
Tuncay SARIHAN
Genel Sekreter Yardımcısı

BÜYÜKŞEHİR BELEDİYE MECLİSİNE
Av.Cansel TUNCER
Başkan a.
Genel Sekreter

Ek: - İlçe Belediye Meclis Kararı. - 1/1000 ölç. UİP. değ. - Plan Açıklama Raporu.

Bu belge, güvenli elektronik imza ile imzalanmıştır.





Doğrulama Kodu: wHseoe-WmeBje-FSLidw-v6XiU1-iRbZKZAK Doğrulama Linki: <https://www.turkiye.gov.tr/icisleri-belediye-ebys>

Yüksekalan Mahallesi Adnan Menderes Bulvarı No:20 07310 Muratpaşa/Antalya
Telefon No: (242)249 50 00 Faks No: (242)249 52 75
e-Posta: info@antalya.bel.tr İnternet Adresi: <https://www.antalya.bel.tr>
Kep Adresi: abb@hs01.kep.tr

Bilgi için: Ali Can TETİK
Şehir Plancısı
Telefon No:

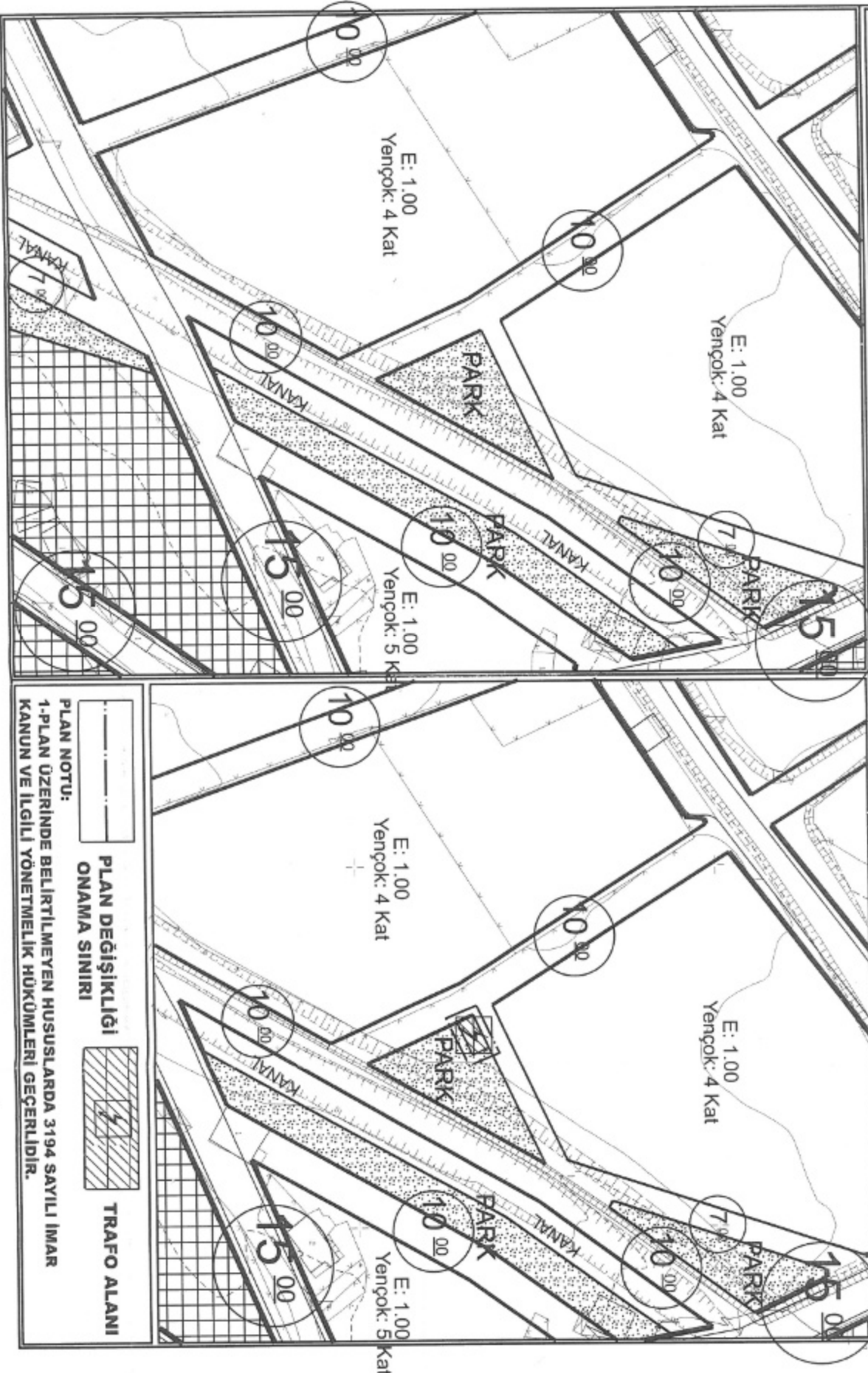
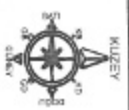


T.C.
FİNİKE BELEDİYE BAŞKANLIĞI
MECLİS KARARI

	Meclis Başkanı : Mustafa GEYİKÇİ Meclis Katibi : Arif ERTUĞ Meclis Katibi : İsmail ŞENTÜRK	<u>Karar Tarihi</u> 06.12.2023
		<u>Karar No</u> 103
KARAR KONUSU	İlçemiz, İncirağacı Mahallesi içerisinde 317 ada güneyinde bulunan park alanında trafo alanı için planda yer ayrılması amacı ile hazırlanan 1/1000 ölçekli Uygulama İmar Planı Değişikliği hakkında karar.	
MÜDÜRLÜĞÜ	İmar ve Şehircilik Müdürlüğü	
Meclisin 06.12.2023 Çarşamba günü saat 14:00'de yaptığı 2023 dönemi 12. Toplantısının 1. Birleşiminin 1. Oturumunda alınan 2023-103 sayılı karardır.		
<p style="text-align:center">GÜNDEMİN 3. MADDESİ</p> <p>07.11.2023 tarihli meclis toplantısında gündemin 4. maddesinde görüşülerek, İmar Komisyonuna havale edilen, İlçemiz, İncirağacı Mahallesi içerisinde 317 ada güneyinde bulunan park alanında trafo alanı için planda yer ayrılması amacı ile hazırlanan 1/1000 ölçekli Uygulama İmar Planı Değişikliğine ilişkin, 13.11.2023 tarihli ve 17 sayılı İmar Komisyon Raporu;</p> <p>İlçemiz İncirağacı Mahallesinde Bölgenin elektrik ihtiyacını karşılamak amacı ile bölge için yapılan elektrik projesine uygun olarak trafo alanları ayrılması ihtiyacı doğmuştur. Buna göre 317 ada güneyinde bulunan park alanı içerisine 5x10 ebatlarında 50 m² büyüklüğünde, yeni trafo alanının planlanması amacı ile 1/1000 ölçekli Uygulama İmar Planı Değişikliği Komisyonumuzca uygun görülmüştür.</p> <p>Komisyon raporumuz imza altına alınarak, konunun Belediye Meclisimizin takdirine sunulması arz olunur.</p> <p>Konu yapılan müzakereler sonunda İmar Komisyonu raporu doğrultusunda oylamaya sunulacak,</p> <p>İlçemiz, İncirağacı Mahallesi içerisinde 317 ada güneyinde bulunan park alanında trafo alanı planlanması amacı ile hazırlanan 1/1000 ölçekli Uygulama İmar Planı Değişikliği uygun görülerek, Finike Belediye Meclisininin 06.12.2023 tarihli olağan toplantısında komisyondan geldiği şekliyle, mevcudun oy birliğiyle kabul edilmiştir. (CHP: 7 kabul oyu, MHP: 3 kabul oyu, Akparti: 1 kabul oyu, İyi Parti: 1 kabul oyu)</p>		
 Mustafa GEYİKÇİ Meclis Başkanı	 Arif ERTUĞ Meclis Katibi	 İsmail ŞENTÜRK Meclis Katibi

FINİKE BELEDİYESİ
MAHALLE: İNCİRAĞACI
ADA/PARSEL NO: 317 ADA GÜNEYİ PARK ALANI
PAFTA NO: P24A 19D 4A
MEVCUT PLAN

UYGULAMA İMAR PLANI DEĞİŞİKLİĞİ
ÖLÇEK: 1/1000
KONU: Akdeniz Dağıtım A.Ş. talebi üzerine trafo alanı planlanması
ÖNERİ PLAN



PLAN NOTU:
ONAMA SINIRI



TRAFO ALANI

1- PLAN ÜZERİNDE BELİRTİLMİYEN HUSUSLARDA 3194 SAYILI İMAR KANUNU VE İLGİLİ YÖNETMELİK HÜKÜMLERİ GEÇERLİDİR.

ANTALYA İLİ, FİNİKE İLÇESİ, İNCİRAĞACI MAHALLESİ
317 ADA GÜNEYİ PARK ALANINDA TRAFİK ALANI PLANLANMASINA İLİŞKİN
1/1000 ÖLÇEKLİ UYGULAMA İMAR PLANI DEĞİŞİKLİĞİ
PLAN AÇIKLAMA RAPORU

1.PLANLAMA ALANININ GENEL TANIMI

Antalya İli, Finike İlçesi, İncirağacı mahallesi sınırları içerisinde P24A 19D 4A paftalarında yer alan 317 ada güneyinde kalan park alanları içerisinde trafo alanı ayrılmasına yönelik yönelik 1/1000 ölçekli Uygulama İmar Planı Değişikliği hazırlanmıştır.



Şekil 1. Hava Fotoğrafı

2.PLANLAMANNIN AMAÇ VE KAPSAMI

Akdeniz Bölgesi'nde Antalya İl'ine bağlı bir ilçe olan Finike'nin doğusunda Kumluca, batısında Kaş, kuzeyinde Elmalı ilçeleri, güneyinde de Akdeniz ile çevrilidir. Teke Yarımadası'nın güney kıyılarında yer alan popüler bir turizm merkezidir. Ancak Finike, şehrin sembolü de olan portakalı ile ünlüdür. Yerel ekonomi, portakal ve diğer narenciye türlerinin üretimi ile birlikte tarıma dayanır. Kazançlı portakal üretimine dayanan ekonomi yaz aylarında turizm geliri ile desteklenir. Antalya'ya olan uzaklığı nedeni ile Finike, diğer kıyı kentleri kadar radikal bir turist akınına uğramamıştır. İlçenin nüfusu 2022 yılına göre 49.720 dir. Plan çalışması yapılan alanın onaylı 1/5000 ölçekli Nazım ve 1/1000 Uygulama İmar Planları bulunmaktadır.

Enerji Piyasası Düzenleme Kurumundan Kamu yararı kararı ve Enerji Tabii Kaynaklar Bakanlığından olur alınabilmesi ayrıca bu olur ile Tedaş Genel Müdürlüğü'nün kamulaştırmaya başlaması için imar planlarında trafo alanlarının işlenmiş olması gerekmektedir. Bu sebepten Akdeniz Elektrik Dağıtım A.Ş.'nin talebi üzerine; bölge enerji ihtiyacını karşılayacak trafo alanları için imar planında yer ayrılması, arazi koşullarında yerinde yapılan ölçüm ve incelemeler sonucunda tesis edilecek olan trafolar için en uygun alanların yer seçimi sonucunda trafo alanlarının imar planına işlenmesi amacı ile plan değişikliği önerisi hazırlanması ihtiyacı doğmuştur.

3. BUGÜNKÜ ARAZİ KULLANIMI, KADASTRAL DURUM VE MEVCUT PLAN KARARLARI

Plan değişikliği yapılan İncirağacı mahallesi sınırları içerisinde 317 ada güneyinde bulunan park alanı 742 m² büyüklüğündedir.

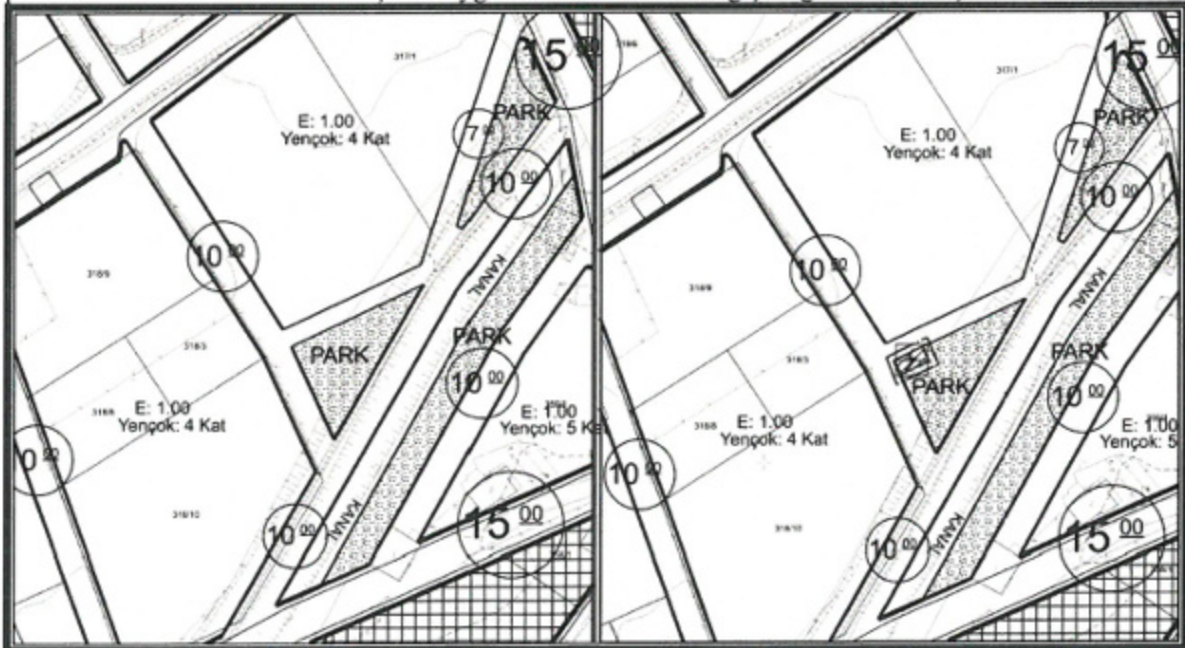


Şekil 2. Parselasyon Planı

3. PLANLAMA KARARLARI

Trafo alanı planlanmasına yönelik hazırlanan 1/1000 ölçekli uygulama imar planının mevcut durumunu incelediğimizde park alanlarıdır.

Planlama çalışması yapılan alanda Enerji Piyasası Düzenleme Kurumundan Kamu yararı kararı ve Enerji Tabii Kaynaklar Bakanlığından olur alınabilmesi ayrıca bu olur ile TEDAŞ Genel Müdürlüğü'nün kamulaştırmaya başlaması için imar planlarında trafo alanlarının işlenmiş olması gerekliliğinden Akdeniz Elektrik Dağıtım A.Ş.'nin talebi üzerine; bölge enerji ihtiyacını karşılayacak trafo alanları için imar planında yer ayrılmaması, arazi koşullarında yerinde yapılan ölçüm ve incelemeler sonucunda tesis edilecek olan trafolar için en uygun alanların yer seçimi sonucunda, 317 ada güneyinde bulunan park alanı içerisinde 5x10 ebatlarında 50 m² büyüklüğünde trafo alanı planlanması amacı ile 1/1000 ölçekli Uygulama İmar Planı Değişikliği hazırlanmıştır.



Şekil 3. Mevcut 1/1000 ölçekli Uygulama İmar Planı

Şekil 4. Öneri 1/1000 ölçekli Uygulama İmar Planı

Detay
planlama
Mühendislik Hiz. İnş. Tur. Tic. Ltd. Şti.
Oksever Mah. Kızılırmak Cad. Çoban İşm.
No: 135B D:204 Muratpaşa ANTALYA
Tel&Fax: 0242 247 50 2
E-Posta: detay@detay.com.tr

Saadet KARIN
Şehir Plancısı (I.T.O.)
Ode Sic. No: 2521