



ANTALYA BÜYÜKŞEHİR BELEDİYESİ
İMAR VE BAYINDIRLIK KOMİSYONU RAPORU

Tarih: 08.01.2024

BİRİM	İMAR VE ŞEHİRCİLİK DAİRESİ BAŞKANLIĞI
TALEP SAHİBİ	ÖZEL ŞAHIS
MECLİS TOPLANTISININ TARİHİ VE GÜNDEM MADDESİ	Büyükşehir Belediye Meclisinin 11.09.2023 tarihli toplantısında gündemin 66. maddesinde görüşülerek İmar ve Bayındırlık Komisyonuna havale edilmiştir.
TALEP KONUSU	Korkuteli Belediyesi sınırları içerisinde, Uzunoluk Mahallesi, 945 ada, 17 parseldeki Konut Alanının Özel Sosyal Tesis Alanına (Özel Yurt) dönüştürülmesine ilişkin hazırlanan 1/5000 ölçekli Nazım İmar Planı değişikliği.
KOMİSYON RAPORU:	Korkuteli Belediyesi sınırları içerisinde, Uzunoluk Mahallesi, 945 ada, 17 parseldeki Konut Alanının Özel Sosyal Tesis Alanına (Özel Yurt) dönüştürülmesine ilişkin hazırlanan 1/5000 ölçekli Nazım İmar Planı değişikliği Komisyonumuzca incelenmiş, uygun olduğu görüşüne varılmıştır. Komisyon Raporu imza altına alınarak, Meclisin takdirine sunulmuştur

Mithat ARAS
İmar Kom. Başkanı

Metin ALTUNBAŞ
İmar Kom. Üyesi

Zekeriya ALTUN
İmar Kom. Üyesi

Hasan Ali ACAR
İmar Kom. Üyesi

Hasan Can KAMBUROĞLU
İmar Kom. Üyesi

Hasan Cumhur GÖNCÜ
İmar Kom. Üyesi

Mehmet Ali KIRIŞ
İmar Kom. Üyesi

Yusuf KARAMANCI
İmar Kom. Üyesi

Selçuk SENİRLİ
İmar Kom. Üyesi

Toplantıya Katılmadı.

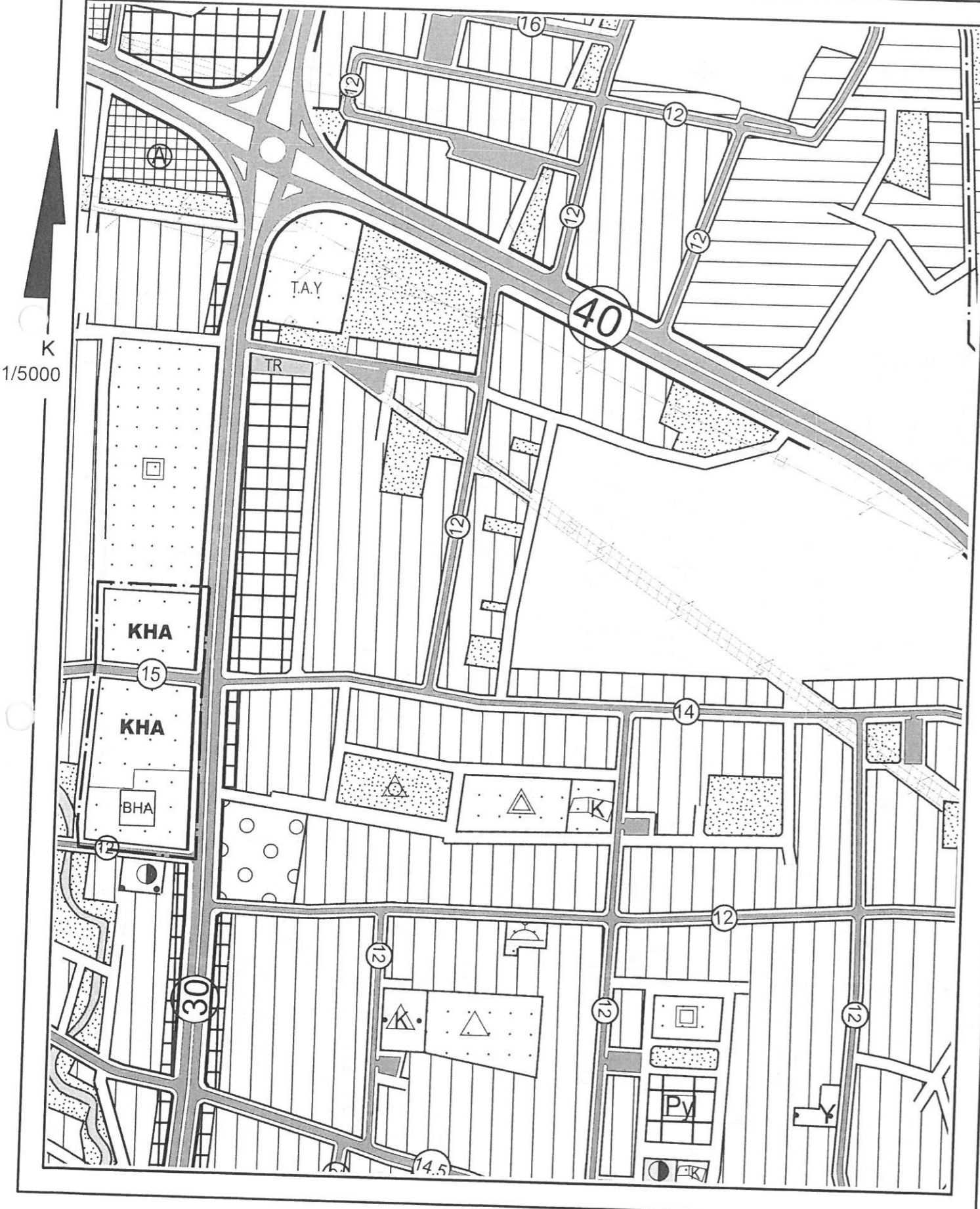
ANTALYA BÜYÜKŞEHİR BELEDİYESİ
(KORKUTELİ İLÇESİ)

PAFTA NO
ADA NO

:N24D20A
:945

PARSEL NO :17

MEVCUT PLAN

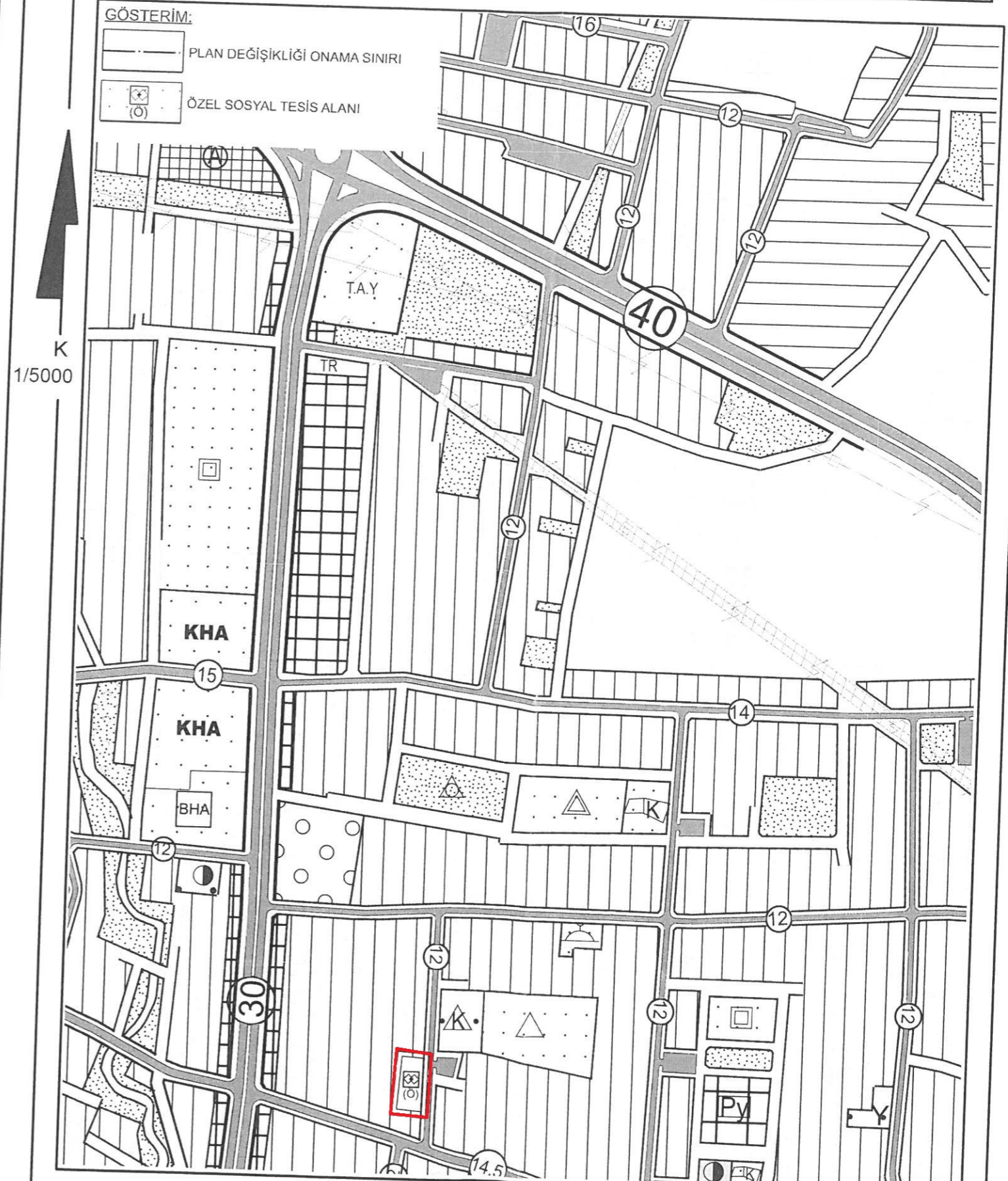


1/5000 ÖLÇEKLİ NAZIM İMAR PLANI DEĞİŞİKLİĞİ

ÖNERİ PLAN

GÖSTERİM:

- PLAN DEĞİŞİKLİĞİ ONAMA SINIRI
- ÖZEL SOSYAL TESİS ALANI



ANTALYA İLİ KORKUTELİ İLÇESİ UZUNOLUK MAHALLESİ
945 ADA 17 PARSEL
1/5000 ÖLÇEKLİ NAZIM İMAR PLANI DEĞİŞİKLİĞİ

1.PLANLAMA ALANININ GENEL TANIMI

Planlama konusu parsel Antalya İli Korkuteli İlçesi Uzunoluk Mahallesi sınırları içerisinde N24D20A nolu 1/5000 ölçekli nazım imar planı paftasında; kuzey cepheden 1449 sokağa cepheli konumda yer almaktadır.



Uydu Fotoğrafı ve Kadastral Durum

2.PLANLAMA ALANININ KULLANIMI VE KADASTRAL DURUM

Planlama konusu parsel Korkuteli İlçesi Uzunoluk Mahallesi sınırları içerisinde kuzeyde 1449 sokağa cepheli konumda yer almaktadır. Parsel halihazırda boş durumdadır. Parselin konumlu olduğu bölgede yapılaşma tamamlanmamış durumdadır. Genel olarak konut alanlarının bulunduğu bölgede, eğitim, sosyal tesis ve ticaret alanları da yer almaktadır.

3.PLAN DEĞİŞİKLİĞİNİN AMAÇ VE KAPSAMI

Yürürlükteki 1/5000 Ölçekli Nazım İmar Planı'nda konut alanı olarak tanımlanan parselin kentsel ve bölgesel nitelikte hizmet verecek Özel Sosyal Tesis Alanı (Özel Yurt)'na dönüştürülmesi amaçlanmıştır.

4.PLANLAMA KARARLARI

Kentin gelişen nüfus yapısı, ilçe ve diğer kentlerden eğitim ve öğretim amacı gelen nüfusun ihtiyaçlarına karşılamaya yönelik sosyal tesis alanlarının artırılması gerekmektedir. Artan öğrenci nüfusu için gerekli sosyal altyapı alanlarının oluşturulması gerekliliği doğmaktadır. Bu sebepler neticesinde planlama konusu 945 ada 17 nolu parsel üzerinde kent ve bölge ölçeğinde hizmet verecek Yurt Alanı yapılması düşünülmektedir. Bu nedenle mevcut imar planlarında

Konut Alanı kullanım kararı bulunan parselle ilişkin planlama hiyerarşisi gereği 1/5000 Ölçekli Nazım İmar Planı'nda "Özel Sosyal tesisi Alanı" ve sonrasında 1/1000 Ölçekli Uygulama İmar Planı'nda "Özel Yurt Alanı" olarak planlanması amaçlanmaktadır.

Sosyal Tesis Alanları (Yurt Alanı) 14 Haziran 2014 tarihinde Resmi Gazetede yayımlanarak yürürlüğe giren "MEKÂNSAL PLANLAR YAPIM YÖNETMELİĞİ"ne göre;

İKİNCİ BÖLÜM/Tanımlar ve Mekânsal Kullanım Esasları/Tanımlar

Mekânsal kullanım tanımları ve esasları

MADDE 5 – (1) Bu Yönetmelikte geçen mekânsal kullanım tanımları ve alan kullanım esasları aşağıda belirtilmiştir:

j) Sosyal tesis alanı: Sosyal yaşamın niteliğini ve düzeyini artırmak amacı ile toplumun faydalanacağı kreş, kurs, **yurt**, çocuk yuvası, yetiştirme yurdu, yaşlı ve engelli bakımevi, rehabilitasyon merkezi, toplum merkezi, şefkat evleri gibi fonksiyonlarda hizmet vermek üzere ayrılan kamu veya özel mülkiyetteki alanlardır.

şeklinde tanımlanmaktadır.

Diğer taraftan; "PLANLI ALANLAR İMAR YÖNETMELİĞİ"ne göre,

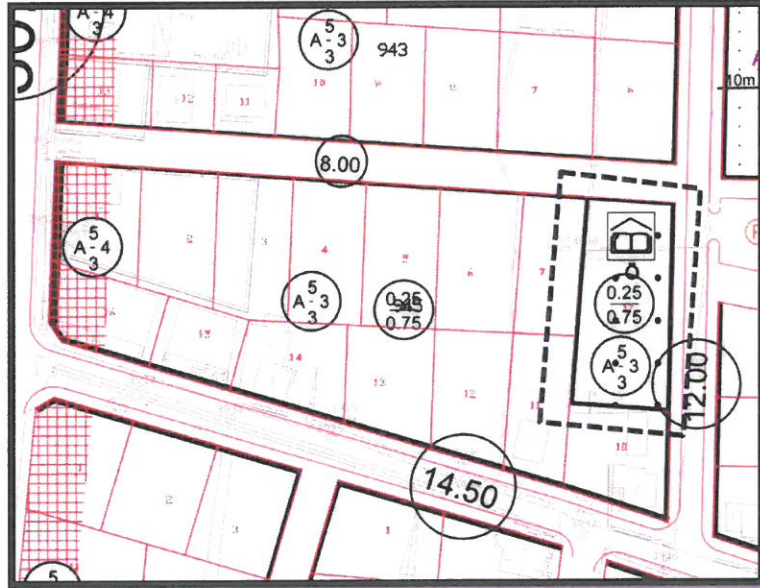
Madde 14 – (Değişik:RG-1/6/2013-28664)

2. Sosyal ve kültürel altyapı alanları

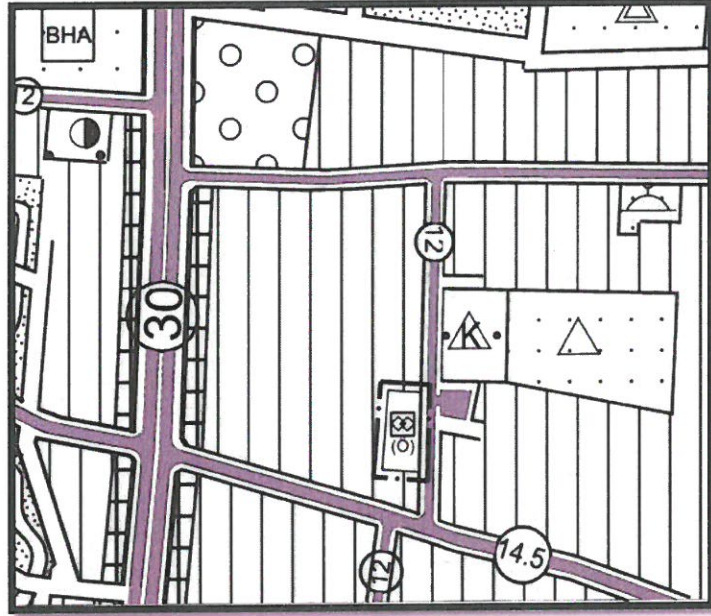
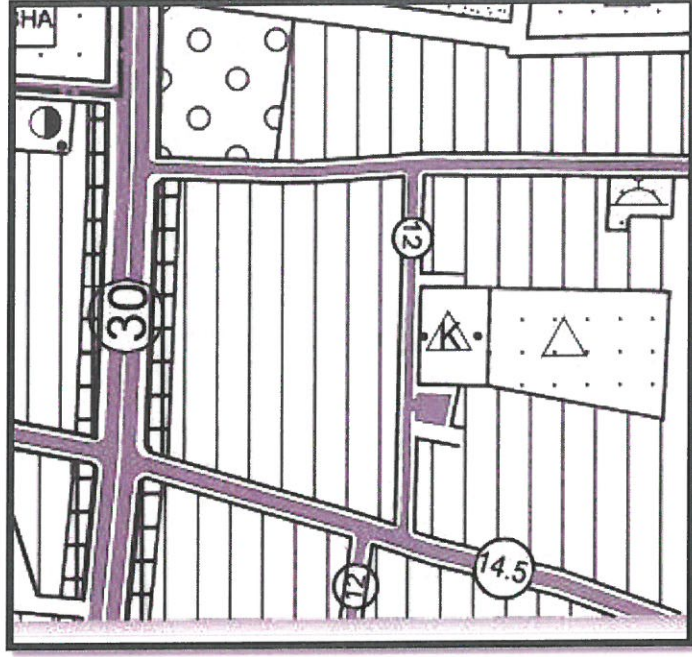
c) Sosyal ve kültürel tesis alanı: Kütüphane, sergi salonu, müze, sinema ve tiyatro, kreş, anaokulu, kurs, **yurt**, çocuk yuvası, yetiştirme yurdu, yaşlı ve engelli bakımevi, rehabilitasyon merkezi, kadın ve çocuk sığınma evi, şefkat evleri gibi kullanımlara ayrılan kamuya veya özel şahıslara ait alanlardır.

şeklinde tanımlanmıştır. Buna göre; 1/5000 Ölçekli Nazım İmar Planında Sosyal Tesis (Özel) olarak planlanacak alanın 1/1000 Ölçekli Uygulama İmar planında Sosyal ve Kültürel altyapı alanları başlığı altındaki özel şahısa ait mülkiyette Yurt Alanı olarak belirlenmesi ilgili yönetmelikler ve plan gösterimi yönünden mümkün görülmektedir.

Buna göre; 1/5000 Ölçekli Nazım İmar Planı değişikliğinin yürürlüğe girmesinden sonra, alan dahilinde yapılaşma koşulları vb. detaylar, parselin çevresindeki yapılaşma düzeni ile uyum sağlayacak şekilde yapılaşma koşulları aynı kalacak şekilde 1/1000 Ölçekli Uygulama İmar Planı aşamasında Özel ibaresi ile Yurt Alanı olarak planlanacaktır.




1/1000 Ölçekli Uygulama İmar Planı Taslağı



Mevcut ve Öneri 1/5000 Ölçekli NİP (Ölçeksiz)

Yukarıda açıklanan kapsam ve gerekçelerle hazırlanan 1/5000 Ölçekli Nazım İmar Planı Değişikliği ekte sunulmaktadır.


M. Ali Can DAL
Şehir Plancısı
Din. No: 2812913 Oda Sic. No: 5948


Mustafa GÖK
Şehir Plancısı (A Grubu)
Yet.S.No:0727 / D.No:1865



T.C.
ANTALYA BÜYÜKŞEHİR BELEDİYE BAŞKANLIĞI
İmar ve Şehircilik Dairesi Başkanlığı
Planlama Şube Müdürlüğü

TEKNİK DEĞERLENDİRME RAPORU

Belediye : Korkuteli Belediyesi
Mahalle : Uzunoluk Mahallesi
Ada/Parsel : 945 ada, 17 parsel
Ölçek : 1/5000
Alan : 1390 m²

Korkuteli Belediyesi sınırları içerisinde, Uzunoluk Mahallesi, 945 ada, 17 parseldeki Konut Alanının Özel Sosyal Tesis Alanına (Özel Yurt) dönüştürülmesine ilişkin hazırlanan 1/5000 ölçekli Nazım İmar Planı değişikliği Büyükşehir Belediye Meclisinin 11.09.2023 tarihli toplantısında gündemin 66. maddesinde görüşülerek İmar ve Bayındırlık Komisyonuna havale edilmiştir.

Söz konusu parsel, yürürlükte bulunan 1/100000 ölçekli Çevre Düzeni Planında "Kentsel Yerleşik Alan", 1/25000 ve 1/5000 ölçekli Nazım İmar Planında "Konut Alanı" olarak planlıdır.

Plan müellifince hazırlanan plan açıklama raporunda; imar planında konut alanı olarak tanımlı parselin artan öğrenci nüfusuna yönelik olarak kentsel ve bölgesel nitelikte hizmet verecek Özel Sosyal Tesis Alanına (Özel Yurt) dönüştürülmesi amacıyla plan değişikliğinin hazırlandığı belirtilmiştir.

Takdir Büyükşehir Belediye Meclisindedir. 20.09.2023


Didem AKTUĞ
Y. Şehir ve Bölge Plancısı


Menekşe ALKAN
Planlama Şube Müdürü V.