



T.C.
ANTALYA BÜYÜKŞEHİR BELEDİYE BAŞKANLIĞI
İmar ve Şehircilik Dairesi Başkanlığı



Sayı : E-90852262-105.03-366888
Konu : Muratpaşa İlçesi, Güzeloba Mah., 6890
Ada Doğusu 1/1000 UİP Değ.

07.02.2024

BAŞKANLIK MAKAMINA

Muratpaşa Belediye Meclisinin 04.01.2024 tarih ve 23 sayılı kararı ile karar verilmesine yer olmadığı kararı alınan, Güzeloba Mahallesi, 6890 ada doğusunda bulunan Park Alanının bir kısmının trafo alanına dönüştürülmesine ilişkin hazırlanan 1/1000 ölçekli Uygulama İmar Planı değişikliğinin incelenerek, karara bağlanmak üzere **Büyükşehir Belediye Meclisine havalesini arz ederim.**

Hüsamettin ELMAS
İmar ve Şehircilik Dairesi Başkanı

Uygun görüşle arz ederim.
Tuncay SARIHAN
Genel Sekreter Yardımcısı

BÜYÜKŞEHİR BELEDİYE MECLİSİNE
Av.Cansel TUNCER
Başkan a.
Genel Sekreter

Ek: 1- İlçe BMK, 2- Mevcut-Öneri UİP değ, 3-Plan açıklama raporu

Bu belge, güvenli elektronik imza ile imzalanmıştır.

Doğrulama Kodu: Xc2C52-fLsZEv-d+u+kt-FUodA1-wv2WxXfU Doğrulama Linki: <https://www.turkiye.gov.tr/icisleri-belediye-ebys>

Yüksekalan Mahallesi Adnan Menderes Bulvarı No:20 07310 Muratpaşa/Antalya
Telefon No: (242)249 50 00 Faks No: (242)249 52 75
e-Posta: info@antalya.bel.tr İnternet Adresi: <https://www.antalya.bel.tr>
Kep Adresi: abb@hs01.kep.tr

Bilgi için: Ali Can TETİK
Şehir Plancısı
Telefon No:



ANTALYA MURATPAŞA BELEDİYE MECLİSİNİN
04.01.2024 TARİH VE 23 SAYILI KARARI

Gündemin 23. Maddesi
Karar No. 23

Özü: Planlama ve İmar Komisyonu raporu doğrultusunda; 6890 ada doğusunda yer alan park kullanımının bir kısmına trafo eklenmesine ilişkin önerilen 1/1000 ölçekli uygulama imar planı değişikliği söz konusu alanın Lara Kumulları Nitelikli Doğal Koruma Alanında kalmasından dolayı, plan onama yetkisi Çevre, Şehircilik ve İklim Değişikliği Bakanlığında olduğundan, karar verilmesine yer olmadığına oy birliği ile karar verildiği hk.

Gündemin 23. Maddesinde yer alan Plan ve Proje Müdürlüğünün, Güzeloba Mahallesi 18N-II-d nolu imar paftasında 6890 ada doğusunda yer alan park kullanımının bir kısmına trafo eklenmesine ilişkin önerilen 1/1000 ölçekli uygulama imar planı değişikliği Belediyemiz Meclisi'nin 01.02.2023 tarihli toplantısında görüşülerek Planlama ve İmar Komisyonuna havale edilmiş olup 28.12.2023 tarihli komisyon raporu ekte sunulmuştur. Konunun karara bağlanmak üzere Meclise havalesini isteyen 29.12.2023 tarih ve 5725 sayılı yazısı ve **Planlama ve İmar Komisyon Raporu**; 6890 ada doğusunda yer alan park kullanımının bir kısmına trafo eklenmesine ilişkin önerilen 1/1000 ölçekli uygulama imar planı değişikliği Planlama ve İmar Komisyonumuzca incelenmiş, söz konusu alanın Lara Kumulları Nitelikli Doğal Koruma Alanında kalmasından dolayı, plan onama yetkisi Çevre, Şehircilik ve İklim Değişikliği Bakanlığında olduğundan, **karar verilmesine yer olmadığı** görüşüne varılmıştır. Konunun görüşülerek karara bağlanması için gereğini arz ederiz.28.12.2023 Planlama ve İmar Komisyonu Başkanı Özgür Taylan Budak, Başkan Vekili Gürsel Güler, Üye Yener Altıntaş, Özdemir Manavoğlu ve Ufuk Çiftçi imzalı komisyon raporu kayıt altına alındı.

Yapılan oylamada;

Planlama ve İmar Komisyonu raporu doğrultusunda; 6890 ada doğusunda yer alan park kullanımının bir kısmına trafo eklenmesine ilişkin önerilen 1/1000 ölçekli uygulama imar planı değişikliği söz konusu alanın Lara Kumulları Nitelikli Doğal Koruma Alanında kalmasından dolayı, plan onama yetkisi Çevre, Şehircilik ve İklim Değişikliği Bakanlığında olduğundan, karar verilmesine yer olmadığına oy birliği ile karar verildi.

Ümit UYSAL
Belediye Başkanı
Belediye Meclis Başkanı

Nuran UĞUR
Divan Katibi

Murat ÖZTİNAR
Divan Katibi

MURATPAŞA BELEDİYESİ
MAHALLE:GÜZELOBA
ADA/PARSEL NO:6890 ADA DOĞUSU PARK ALANI
PAFTA NO:18N-11D
MEVCUT PLAN

UYGULAMA İMAR PLANI DEĞİŞİKLİĞİ
ÖLÇEK: 1/1000
KONU: Akdeniz Dağıtım A.Ş. talebi üzerine trafo alanı planlaması
ÖNERİ PLAN



DEVLET ORMANI

TR 18

PARK

PARK

h=2-3 kat,
E=062
(max.h=2650m)

h=2-3 kat,
E=062
(max.h=2650m)

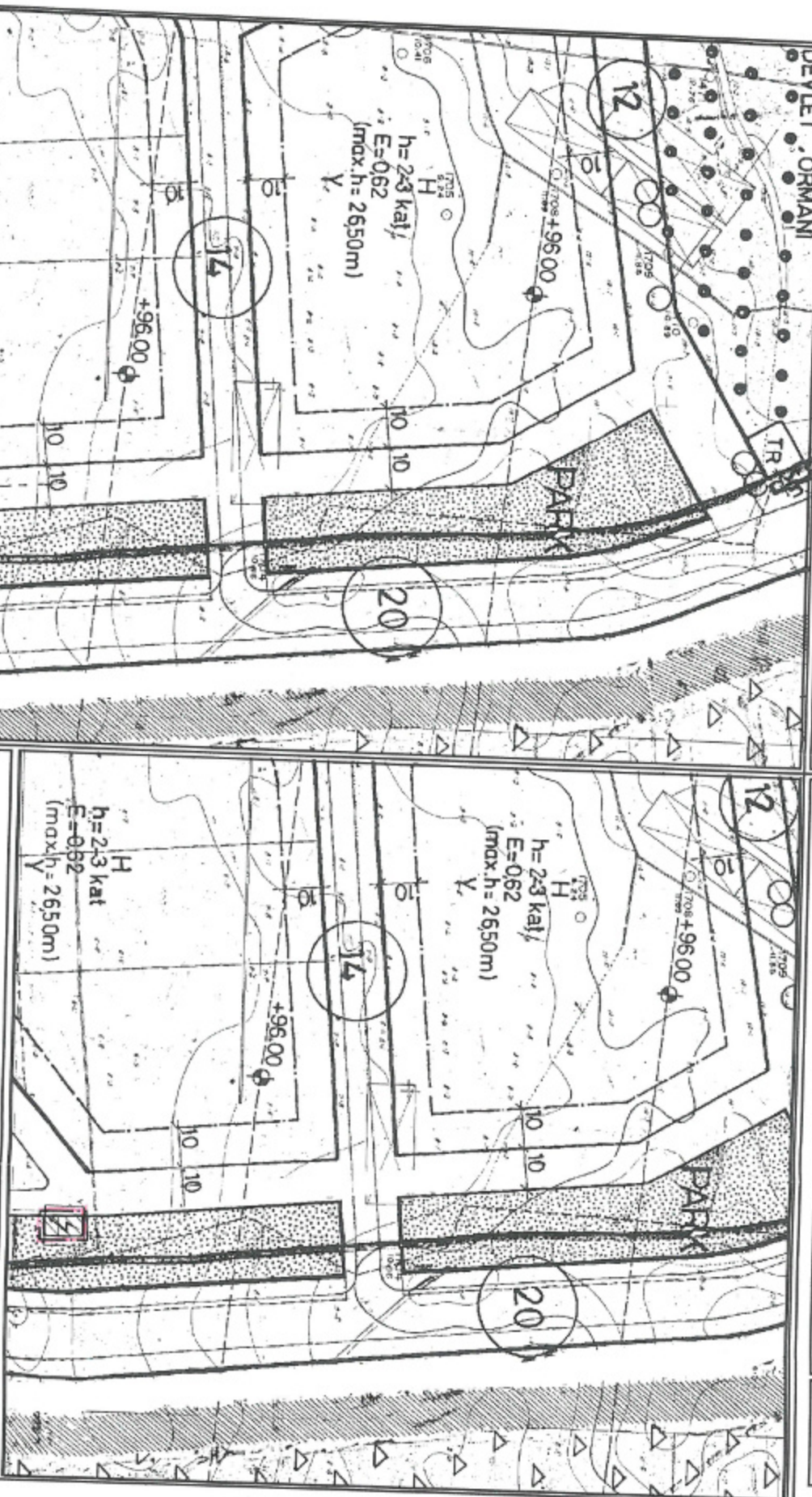
h=2-3 kat
E=062
(max.h=2650m)

h=2-3 kat
E=062
(max.h=2650m)

PLAN DEĞİŞİKLİĞİ
ONAMA SINIRI



TRAFİK ALANI



ANTALYA İLİ, MURATPAŞA İLÇESİ, GÜZELOBA MAHALLESİ
6890 ADA DOĞUSUNDA YER ALAN PARKA TRAFİKO EKLENMESİNE İLİŞKİN
1/1000 ÖLÇEKLİ UYGULAMA İMAR PLANI DEĞİŞİKLİĞİ
PLAN AÇIKLAMA RAPORU

1.PLANLAMA ALANININ GENEL TANIMI

Antalya İli, Muratpaşa İlçesi sınırları içerisinde Güzeloba mahallesi 20N-IIID paftasında 6890 ada doğusunda bulunan park alanına trafo eklenmesine ilişkin 1/1000 ölçekli Uygulama İmar Planı Değişikliği hazırlanmıştır.



Şekil 1. Hava Fotoğrafi

2.PLANLAMANNIN AMAÇ VE KAPSAMI

Muratpaşa ilçesi kuzeyde Kepez, doğuda Aksu ve batıda ise Konyaaltı ilçelerine komşu olup 64 mahallesi bulunan Antalya İline bağlı merkez ilçelerden bir tanesidir. Mülki alanı 92 kilometrekare olan Muratpaşa İlçesi 8 bin 804 hektarlık alana sahiptir. 20 kilometre sahil kıyı bandı bulunan Muratpaşa'nın 2022 yılı TÜİK verilerine göre nüfusu 521 bin 183 kişidir. Plan çalışması yapılan alanın onaylı 1/5000 ölçekli Nazım ve 1/1000 Uygulama İmar Planları bulunmaktadır.

Trafo tesislerinin yeterli olmamasından dolayı bölgede sürekli elektrik kesintisi yaşanmakta bu sebepten de vatandaş mağdur olmaktadır. Yapılacak plan çalışması ile vatandaş mağduriyetinin giderilmesi, koyulması planlanan trafo ile diğer trafoların yüklerinden kurtulması amaçlanmaktadır. Bölgenin imar planına bakıldığında trafo tesisi için ayrılan yerlerin yetersiz olması ve yapılaşmanın tamamlanmış olmasından dolayı trafo tesisinin gerçekleştirilebileceği tek alanın yukarıda belirtilen park alanı içerisinde olduğu saptanmıştır.

Enerji Piyasası Düzenleme Kurumundan Kamu yararı kararı ve Enerji Tabii Kaynaklar Bakanlığında olur alınabilmesi ayrıca bu olur ile TEDAŞ Genel Müdürlüğünün kamulaştırmaya başlaması için imar planlarında trafo alanlarının işlenmiş olması gerekmektedir. Bu sebepten Akdeniz Elektrik Dağıtım A.Ş.'nin talebi ile 1/1000 ölçekli uygulama imar plan değişikliği hazırlanmıştır.

3. BUGÜNKÜ ARAZİ KULLANIMI, KADASTRAL DURUM VE MEVCUT PLAN KARARLARI

Plan değişikliği 6890 ada doğusu park alanıdır.



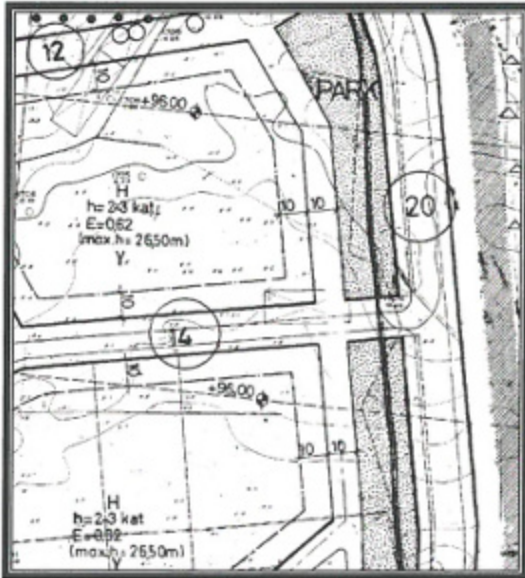
Şekil 2. Parselasyon Planı

3. PLANLAMA KARARLARI

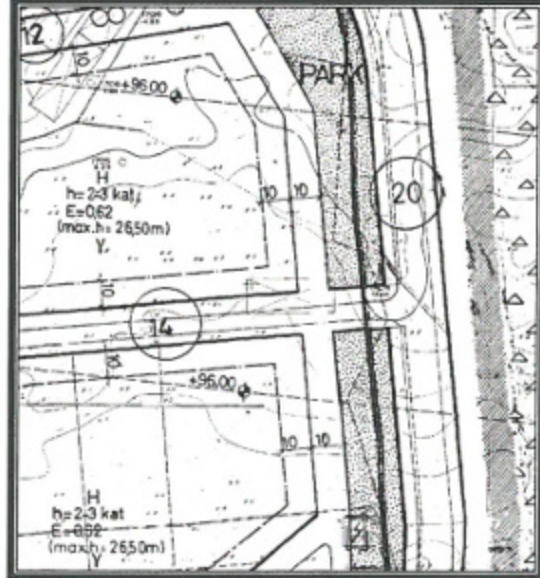
Trafo alanı planlanmasına yönelik hazırlanan 1/1000 ölçekli uygulama imar planının mevcut durumunu incelediğimizde Park Alanıdır.

Planlama alanı çevresinde trafo alanının yetersizliğinden dolayı yaşanan sıkıntıları gidermek amacı ile plan değişikliği hazırlanma ihtiyacı doğmuştur.

Planlama çalışması yapılan alanda Enerji Piyasası Düzenleme Kurumundan Kamu yararı kararı ve Enerji Tabii Kaynaklar Bakanlığında olur alınabilmesi ayrıca bu olur ile TEDAŞ Genel Müdürlüğünün kamulaştırmaya başlaması için imar planlarında trafo alanlarının işlenmiş olması gerekliliğinden Akdeniz Elektrik Dağıtım A.Ş.'nin talebi üzerine 6890 ada doğusundaki park alanı içerisinde 5x10 metre ebatlarında 50 m² büyüklüğünde trafo alanı planlanması amacı ile 1/1000 ölçekli Uygulama İmar Planı Değişikliği hazırlanmıştır.



Şekil 3. Mevcut 1/1000 ölçekli Uygulama İmar Planı



Şekil 4. Öneri 1/1000 ölçekli Uygulama İmar Planı

Detay
 Mühendislik Hiz. İnş. Tur. Tic. Ltd. Şti.
 Muksever Mah. Kızıllırmak Cad. H.Çoban İşin.
 No: 135B D:204 Muratpaşa/ANTALYA
 Tel&Fax: 0242 247 50 17
 Ayl. Kurumlar: 0242 247 50 17