



ANTALYA BÜYÜKŞEHİR BELEDİYESİ
İMAR VE BAYINDIRLIK KOMİSYONU RAPORU

Tarih:17.07.2024

BİRİM	İMAR VE ŞEHİRCİLİK DAİRESİ BAŞKANLIĞI
İTİRAZ SAHİBİ	ÖZEL ŞAHISLAR
MECLİS TOPLANTISININ TARİHİ VE GÜNDEM MADDESİ	Büyükşehir Belediye Meclisinin 12.02.2024 tarihli toplantısında gündemin 52. maddesinde görüşülerek İmar ve Bayındırlık Komisyonuna havale edilmiştir.
TALEP KONUSU	Kaş Belediyesi sınırları içerisinde, Çukurbağ Mahallesi 1/5000 ölçekli Nazım İmar Planına askı süresi içerisinde yapılan itirazlar.
KOMİSYON RAPORU:	Kaş Belediyesi sınırları içerisinde, Çukurbağ Mahallesi 1/5000 ölçekli Nazım İmar Planına askı süresi içerisinde yapılan itirazlar Komisyonumuzca incelenmiş, itirazların uygun olmadığı görüşüne varılmıştır. Komisyon Raporu imza altına alınarak, Meclisin takdirine sunulmuştur.


Mithat ARAS
İmar Kom. Başkanı


Hasan Can KAMBUROĞLU
İmar Kom. Bşk.Yrd.


Mehmet Burak ÇEKER
İmar Kom. Üyesi


Sıdika GÖKYAR KIZILCA
İmar Kom. Üyesi


Hasan Cumhur GÖNCÜ
İmar Kom. Üyesi



BAŞVURAN BİLGİLERİ

Ad *****
Soyad *****
T.C. Kimlik No *****
Cep Telefonu *****
E-posta *****
İlçe / İl KEPEZ / ANTALYA
Adres *****

BAŞVURU BİLGİLERİ

Başvuru Tipi İstek
Başvuru Yolu İnternet



BAŞVURU METNİ

il: Antalya
İlçe: Kaş
Mahalle: çukurbağ
Ada:213
Parsel:18

Bilgileri bulunan taşınmaz için ,BMK karar no:1060 , 1/5000 ölçekli NİP askıda bulunan plana itirazımız vardır. İmar planında zeytinlik olarak planlanan alanın ,zeytinlik statüsünden çıkarılmasını ve imar planının yeniden belirlenmesini rica eder, bilgilerinize arz ederim.

BAŞVURU HAREKETLERİ

Gönderme T.	Gönderen	Alan	Zimmet.T	Durum
16.01.2024 01:09:43	*****	CİMER OTOMASYON-Yeni Başvuru - Zimmetlendi	16.01.2024 01:09:43	
16.01.2024 01:09:43	ANTALYA VALİLİĞİ- Sevk Edildi	ANTALYA VALİLİĞİ- Zimmetlendi	16.01.2024 09:45:55	
16.01.2024 09:46:24	KAŞ KAYMAKAMLIĞI- Sevk Edildi	KAŞ KAYMAKAMLIĞI- Zimmetlendi	16.01.2024 11:54:31	
17.01.2024 16:35:02	KAŞ BELEDİYE BAŞKANLIĞI-Sevk Edildi	KAŞ BELEDİYE BAŞKANLIĞI-Sevk Edildi - Yeni Kayıt		



17.01.2024 ANTALYA ANTALYA 17.01.2024
16:35:02 BÜYÜKŞEHİR BÜYÜKŞEHİR
BELEDİYE BELEDİYE
BAŞKANLIĞI-Sevk Başkanlığı-
Edildi Zimmetlendi

17.01.2024 İMAR VE ŞEHİRCİLİK İMAR VE ŞEHİRCİLİK 19.01.2024
17:04:26 DAİRESİ DAİRESİ 08:41:39
BAŞKANLIĞI-Sevk Başkanlığı-
Edildi Zimmetlendi

19.01.2024 PLANLAMA ŞUBE PLANLAMA ŞUBE 19.01.2024
08:42:05 MÜDÜRLÜĞÜ-Sevk MÜDÜRLÜĞÜ- 10:37:14
Edildi Zimmetlendi

ANTALYA BÜYÜKŞEHİR BELEDİYESİ	
Kayıt Yapan Birim	Yazı İşleri Şube Müdürlüğü
Evrak Kayıt No	12778
Kayıt Tarihi	22.01.2024

2

Yazı İşleri Şube Müdürlüğü

Kimden: Didem Arakon <didemarakon@gmail.com>
Gönderme Tarihi: 22 Ocak 2024 Pazartesi 10:56
Kime: yaziisleri@antalya.bel.tr; info@antalya.bel.tr; info@kas.bel.tr
Konu: Kaş Çukurbağ mah. İmar plan itiraz dilekçesi Tel:05325938182
Ekler: Screen Shot 2024-01-17 at 13.55.13 PM.png; çiftçi belgesi.jpg; tapu.jpg

Tarih: 21/01/2024

ANTALYA BÜYÜKŞEHİR BELEDİYESİ
İmar ve Şehircilik Dairesi Başkanlığı
Şube Müdürlüğü'ne

Nazım Plan

İlimiz, Kaş ilçesi için hazırlanan 1/5.000 Ölçekli Kaş Çukurbağ Mahallesi Nazım İmar Planı belediyenizce 25.12.2023'de askıya çıkarılmıştır. Söz konusu planda, maliki bulunduğum Çukurbağ Mahallesi 203 Ada 88 Parsel de bulunan niteliği itikatlî yığma ev ve tarla olan mülkümün önünde planladığınız 2. Derece yol tarım faaliyeti yapmakta olduğum arsamın üstüne taşmakta olup yolun planlanan bölümünde geçimimi sağladığım badem ve zeytin ağaçlarım vardır. Ayrıca arazimin eğiminden dolayı genişleyen yolun yaratacağı 10 metrelik kot farkı evimin deprem güvenliğini tehlikeye atacak olup arsama giriş çıkışı imkansız hale getirecektir. Yolun mevcut hali bölgenin ihtiyacını uzun yıllar karşılayacak kapasitedir. Köyümüzün içinden geçen yolun genişletilmesi durumunda köyümüzde bulunan 600 yaşından eski anıt ağaç sayılan çınar ağacını ve köyümüzün camisinde yolun içinde kalacaktır. Bu haliyle hazırlanan imar planı mahallemizde çok sayıda mağduriyete yol açacaktır.



Sonuç; Çukurbağ mahallesi 203 Ada 88 Parselde bulunan taşınmazımın önünden geçen yolun (Ortakuyu Sokak) olduğu haliyle bırakılmasını ve/veya imar planının iptalini talep etmekteyim. Aksi taktirde imar planı hakkında hukuksal süreç başlatacağımı bilgilerinize sunarım.

203 Ada 88 Parsel Maliki
Didem Arakon
Telefon:05325938182
Adres:Çukurbağ mah. Ortakuyu sokak No:55
Kaş /Antalya

Ekler

- 1- İlgili nazım imar planı bölümü
- 2- Tapu kayıt örneği
- 3-Ziraat odası kaydı ve Çiftçi belgesi.

--
D.

İli	ANTALYA	Türkiye Cumhuriyeti		Fotoğraf							
İlçesi	KAŞ										
Mahallesi	ÇUKURBAĞ										
Koyu											
Sokağı											
Mevkii	Ortakoy	TAPU SENEDİ									
Satış Bedeli	Pafta No.						Ada No.	Parsel No.	Yüzölçümü		
350.000,00	P23-D-04-A-2-C						203	88	ha	m ²	dm ²
									2	187,35 m ²	
Niteliği	İKİ KATLI YIĞMA EV ve TARLA										
Sınırı	Planındadır										
	Zemin Sistem No : 83806915 QRKodu kullanarak taşınmazın haritasına ulaşabilirsiniz.										
Edinme Sebebi	Tanımanı AYŞE DAĞISTANLI HOĞUE AHMET Kızı adına kayıtlı iken DIDEM ARAKON RIFAT Kızı adına Satış işleminden										
Sahibi	DIDEM ARAKON RIFAT Kızı Tam										
Geldisi	Yevmiye No.	Cilt No.	Sahife No.	Sıra No.	Tarihi	Gittisi					
Cilt No.	11745	19	1827		22/10/2020	Cilt No.					
Sahife No.	 Siciline Uygundur. Dinçer-YÜ. DİZ Tapu Müdürü					Sahife No.					
Sıra No.						Sıra No.					
Tarih						Tarih					

GAYRİMENKULÜN

T.C.
KAŞ ZİRAAT ODASI
ÇİFTÇİLİK BELGESİ

Kişisel Bilgileri

T.C. Numarası	57895023942		Çiftçi Kayıt Tarihi	06.05.2021
Adı	DIDEM		Vergi Numarası	
Soyadı	ARAKON		Sicil Numarası	18533
Baba Adı	RIFAT		Banka Hesap No	
Anne Adı	FATMA İNCİ		Belge Tanzim Tarihi	06.05.2021
Doğum Tarihi	01.01.1982		Belge Numarası	11032
Doğum Yeri	SEFERİHISAR		Sosyal Güvenlik No	
İli	İSTANBUL		Çiftçi Derecesi	
İlçesi	ŞİŞLİ			
Köy / Mahallesi	TEŞVİKİYE			
İkametgah Adresi	3 - 2 - HARNUP SK. - ANDI FLI - KAŞ - ANTALYA (ANDI FLI MAH. HARNUP SK. NO: 2 İÇ KAPI NO: 3 KAŞ / ANTALYA)			

Arazi Varlığı

Arazi Türü	Sulama	Hisse T.	Ada	Parsel	Ana M. m ²	Pay/Payda	Hisse M.m ²	İl / İlçe / Koy / Mah.
Tarla	Kuru	Sahipli	203	88	2.187,35	1/1	2.187,35	ANTALYA KAŞ ÇUKURBAĞ
ALT TOPLAMLAR	Sulu Arazide		Kuru Arazide		Genel Toplam		2.187,35	
	Sahipli		Sahipli		Sulu Arazi			
	Kira/Ortak/Muv.		Kira/Ortak/Muv.		Kuru Arazi		2.187,35	

Ekilen Ürün Varlığı

Ekilen Ürün T.	Ekiliş Durumu	Sulama	Ekiliş	Ekiliş m ²	Ada	Parsel	Arazi T.	Ağaç
Badem		Kuru	1.Ekiliş	1.000,00	203	88	Tarla	0
Yağlık zeytin		Kuru	1.Ekiliş	1.000,00	203	88	Tarla	0
ALT TOPLAMLAR	Birinci Üründe		İkinci Üründe		Serada			
	Sulu		Sulu		Sulu			
	Kuru		Kuru		Kuru			

Ekilen Ürün Genel Toplam

Ekilen Ürün T.	Ekiliş	Toplam Ekiliş m ²
Badem	1.Ekiliş	1.000,00
Yağlık zeytin	1.Ekiliş	1.000,00

Hayvansal Varlığı

Cinsi	Turu	Miktar	Cinsiyet

Alet / Makine Varlığı

Cinsi	Modeli	Gücü (Bg)	Adet

Bina / Tesis Varlığı

Bina/Tesis Adı	Ebadı	İ.Yılı	Miktar	Kapasite	Birim
ALT TOPLAMLAR	Toplam Bina/T. Varlığı		0		

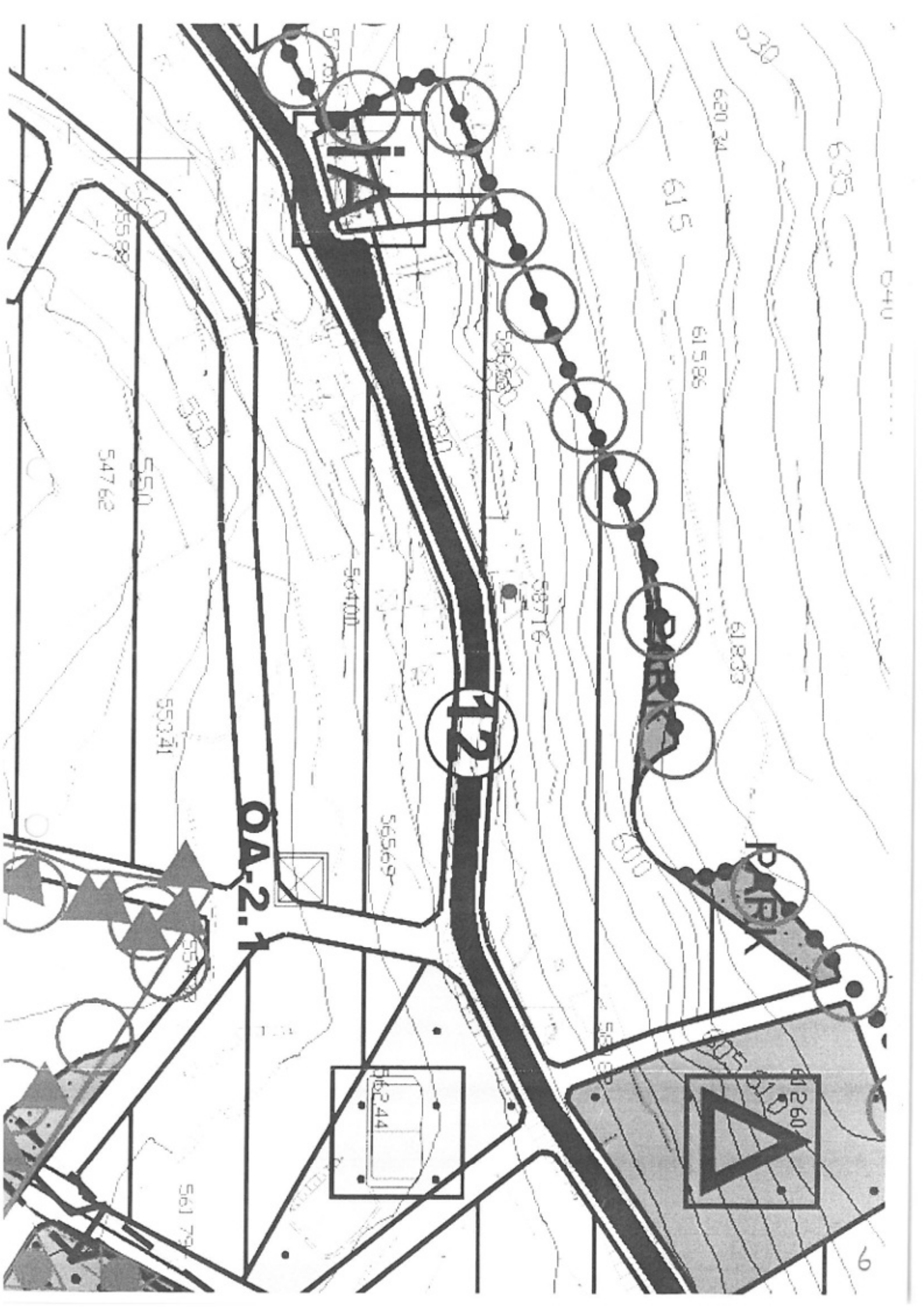
İş bu belge Gelir Vergisi Kanununun 53.maddesi ile 6964 sayılı Kanunun 5184sayılı kanuna 3/e ve 12/f maddeleri gereğince düzenlenmiş olup, çiftçi kutüğünde mevcut kayıtlara uygundur.

Veriliş Nedeni : İLGİLİ KURUM İÇİN VERİLMİŞTİR
Belge Tanzim Tarihi : 06.05.2021
Belgeyi Tanzim Eden : NEFİSE ADA

KURUM BAŞKANI
Kaş Ziraat Odası
Yürütme Kurulu Bşk.

ONAYLAYAN

Tarih : 06.05.2021
Kullanıcı Adı : NEFİSE ADA



Konu

Kaş Çukurbağ Mah 1/5000 nazım İmar Planı İtiraz Dilekçesi

Gönderen

Basak Tolun <basaktolun@gmail.com>

Alıcı

yaziisleri@antalya.bel.tr <yaziisleri@antalya.bel.tr>

Tarih

2024-01-23 13:04

ABB/...



3

- CUKURBAG_5000_KASMECLISKARARIYLADUZELTME.pdf (~4.8 MB)
- d249b738-17a9-4984-a72a-781487ecf446.jpg (~559 KB)
- IMG_7736.jpg (~973 KB)

ANTALYA BÜYÜKŞEHİR BELEDİYESİ	
Kayıd Yapan Birim	Yazı İşleri Şube Müdürlüğü
Evrak Kayıt No	14056
Kayıt Tarihi	23.1.2024

ANTALYA BÜYÜKŞEHİR BELEDİYESİ

İmar ve Şehircilik Dairesi Başkanlığı

Nazım Plan Şube Müdürlüğüne

İlimiz, Kaş ilçesi için hazırlanan 1/5000 Ölçekli kaş Çukurbağ mahallesi Nazım İmar Planı belediyeince 25.12.2023 tarihinde askıya çıkarılmıştır. Söz konusu planda, maliki bulunduğum Çukurbağ Mahallesi 105 ada 7 parselde bulunan niteliği ev ve avlusu olan mülkümün önünde planladığınız 2. Derece yol, evimi kullanılmaz hale getirmektedir. Ayrıca arazimin yola göre 3 metre kot altında olması ve yol planının yapmış olduğum istinad duvarını da alması, yolu arazim için hem depreme dayanıksız, hem de olası bir kazada tehlikeli hale getirmektedir. Halihazırda yolun diğer tarafı bahçe ve bademlik iken planlanan yolun güney cephede bulunan evlerin üzerinden geçirilmesi birçok kişinin sahip olduğu ve yaşadığı mülkü ya istismak edecek yada mülkün sağlamlığını tehlikeye sokacaktır. Çukurbağ köyünün doğal yapısı gereği bu yol güzergahında evler yolun güney cephesine bitişik olarak yapılmıştır. Köyün doğal mimarisi budur. Yolun genişletilmesi için uygun alan, evlerin bulunmadığı kuzey cephedir. Yine de nihai karar bu kadar geniş bir yola ihtiyaç duyulacak bir talep var mıdır yoksa köyün refahı ve turizm değeri köyün doğal dokusunu korumaktan mı geçiyor iyice düşünülmelidir.

Sonuç: Çukurbağ mahallesi 105 ada, 7 parselde bulunan taşınmazımın önünden geçen yolun (Ortakuyu sokak) olduğu haliyle bırakılmasını veya yol genişletme çalışmasında mevcut evlerin korunmasını veya imar planının iptalini talep etmekteyim. Aksi takdirde imar planı hakkında hukuksal süreç başlatacağımı bilgilerinize sunarım.

105 ada 7 parsel maliki
Emine Başak Tolun
0532 6465443

Ekler:

1. 1/5000 Nazım imar planı
2. 1/5000 Nazım imar planı ayrıntı
3. Tapu Kayıt Örneği

[d249b738-17a9-4984-a72a-781487ecf446.jpg](#)

d249b738-17a9-4984-a72a-781487ecf446.jpg
~559 KB

[IMG_7736.jpg](#)

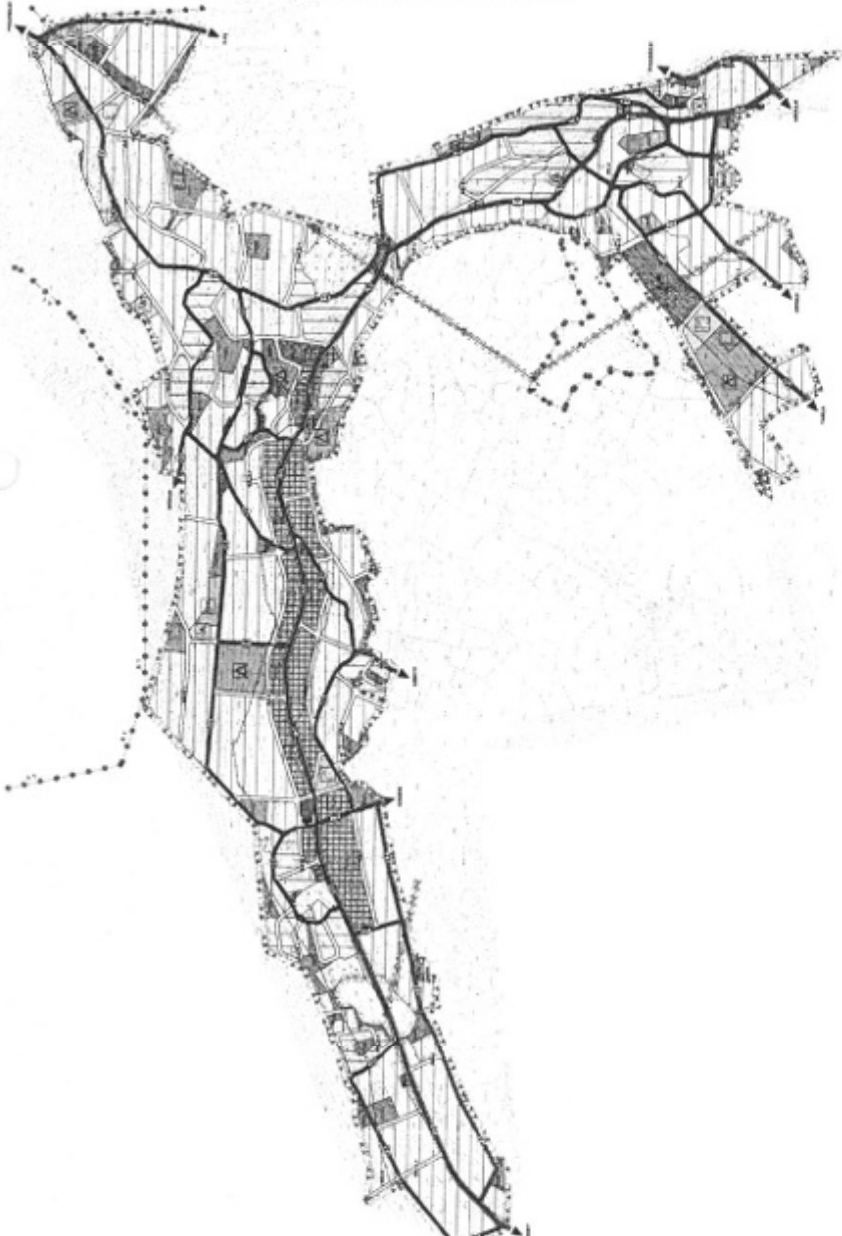
IMG_7736.jpg
~973 KB

7

ANTALYA İLİ KASIMPAŞI İLÇESİ ÇUKURBAĞ MAHALLESİ
MAZEME İNŞAAT PLANI
BÜYÜK ÜSTÜNE



GÖSTERGELER	
	DİŞ ALANLAR
	AÇIK VE YEŞİL ALANLAR
	TEMEL ALANLARI
	İNŞAAT ALANLARI
	KENTSEL ÇEKİM ALANLARI
	KONTROL ÇEKİM ALANLARI
	KURUM VE KURULUŞ ALANLARI
	SOSYAL ALTYAPU ALANLARI
	ENERJİ ALANLARI
	SU ALANLARI
	Diğer Alanlar

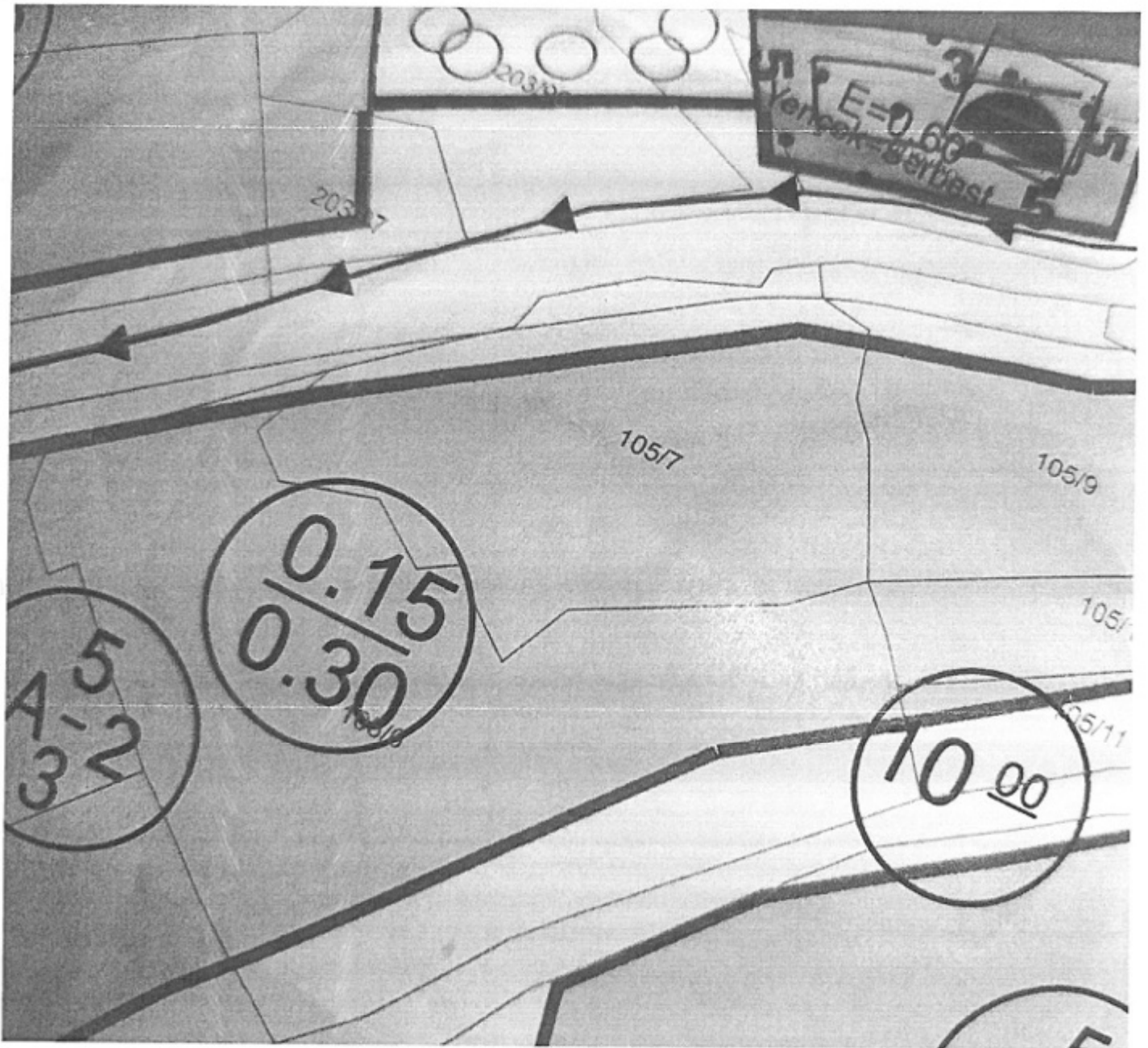


1.1.1. GENEL DURUM
Kasımpaşa İlçesi Çukurbağ Mahallesi, Antalya İli Karaman Yolu üzerinde yer almaktadır. Mahalle, güneybatı yönünde Akdeniz Denizi ile sınırlanmıştır. Mahalle sınırları, güneybatı yönünde Akdeniz Denizi ile sınırlanmıştır. Mahalle sınırları, güneybatı yönünde Akdeniz Denizi ile sınırlanmıştır.

1.1.2. İKLİM
Mahalle, Akdeniz iklimiyle etkilenmektedir. Yıllık ortalama sıcaklık 18°C'dir. Yıllık ortalama yağış miktarı 1000 mm'dir. Mahalle, Akdeniz iklimiyle etkilenmektedir. Yıllık ortalama sıcaklık 18°C'dir. Yıllık ortalama yağış miktarı 1000 mm'dir.

1.1.3. YERLİK VE YERİNE KURULAN BİNA VE KURULUŞLARININ İZLENİMLERİ
Mahalle, geleneksel Akdeniz mimarisine sahiptir. Binalar genellikle beyaz duvarlı ve kırmızı tuğla çatılıdır. Mahalle, geleneksel Akdeniz mimarisine sahiptir. Binalar genellikle beyaz duvarlı ve kırmızı tuğla çatılıdır.

1.1.4. YERLİK VE YERİNE KURULAN BİNA VE KURULUŞLARININ İZLENİMLERİ
Mahalle, geleneksel Akdeniz mimarisine sahiptir. Binalar genellikle beyaz duvarlı ve kırmızı tuğla çatılıdır. Mahalle, geleneksel Akdeniz mimarisine sahiptir. Binalar genellikle beyaz duvarlı ve kırmızı tuğla çatılıdır.



Silentwriter LC 866+

İli		ANTALYA		Türkiye Cumhuriyeti		Fotograf			
İlçesi		KAŞ							
Mahallesi		ÇUKURBAG							
Köyü									
Sokağı									
Mevkii		Ortaköy		TAPU SENEDİ					
Satış Bedeli		Pafya No	Ada No			Parsel No	Yüzölçümü		
15.000,00		PZ-D-04-A-2-C	105			7	ha	m ²	dm ²
Niteliği		Ev Ve Avlusu							
Sınırı		Planındadır					QR		
Edinme Sebabı		Zemin Sınırı No : 85806725 QRKodu kullanarak tapınmaz kartasına ulaşabilirsiniz.							
Sahibi		1875/11243 pay HATICE DİRBAS - MUSA Kız adına kayıtlı iken; 3825-22486 pay ZEYNEP KOLAK : MUSA Kız adına kayıtlı iken; 1843/11243 pay HASAN ALI GÜNDOĞDU : MUSA Oğlu adına kayıtlı iken; 3725/22486 pay BEKİR GÜNDOĞDU : MUSA Oğlu adına kayıtlı iken; 1900/11243 pay MEDİNE YURAL : MUSA Kız adına kayıtlı iken; 1850/11243 pay EMİNE HACİBEKİRÖĞLU : MUSA Kız adına kayıtlı iken EMİNE BAŞAK TOLUN : SÜLEYMAN Kız adına Satış işleminden.							
Sahibi		EMİNE BAŞAK TOLUN : SÜLEYMAN Kız Tam							
Geldisi		Yevmiye No	Cilt No	Sahife No	Sıra No	Tarih	Gittisi		
Cilt No		6185	17	163		07/07/2020	Cilt No		
Sahife No							Sahife No		
Sıra No							Sıra No		
Tarih							Tarih		
NOT : Mülkiyet payı - Tapu Kanunu Madde 27		Bu belge noter tarafından onaylanmıştır.							

ANTALYA BÜYÜKŞEHİR BELEDİYESİ	
Kayıt Yapan Birim	Yazın İşleri Şube Müdürlüğü
Evrak Kayıt No	13585
Kayıt Tarihi	23.01.2024

Konu: Çukurbağ Mah.
1/5000 lik plana itiraz hk.

BÜYÜKŞEHİR BELEDİYE BAŞKANLIĞI

İmar ve Şehircilik Daire Başkanlığı
(Nazım Plan Şube Müdürlüğüne)

ANTALYA

Kaş ilçesi Çukurbağ mahallesi 1/5000 lik Nazım İmar planı askıya çıkarılmıştır. Maliki bulunduğum 203 Ada 50 parselinde;

- 1- Onama sınırı parselimin ortasından geçirilerek parselim ikiye bölünmüştür.
- 2- Onama sınırını ilaveten parselimin ikiye bölünen güney kısmından yol geçirilmiş olup bu yolun güneyinde kalan arazim kullanılmaz hale getirilmiştir.
- 3- Parselim batı tarafında ve güneyinde özel imarlı parsel arazilerle hem bitişik olup hemde sınırdış olması sebebiyle **gelişme alanı tanımına** doğal olarak uygun bir arazidir. Dikkatle incelendiğinde görüldüğü üzere batı parsellerinin kuzey-batı ve kuzey-doğu aksındaki sınır devamlılığı sağlanmamış olup neticesinde 1 ve 2 maddelerdeki itiraza sebep olan durumların tarafımıza oluşturacağı olumsuz sonuçlar ortaya çıkmıştır. Çevre parsellerdeki yapılaşmanın olduğunun aşikar olduğu bilinerek, imar bekleyen biz vatandaşların ata toprağının imar düzeniyle işlevsiz hale getirilmemesini arz ederiz.

Bu sebeple talebim;

- Onama sınırının 203 ada /116 parsel sınırına çekilmesini ,
- 2. maddenin getirdiği sonuçların giderilmesi adına parselimin alt sınırının yukarisından geçirilen yolun yer değiştirilerek ; kabul edilebilir şekilde yolun müşterek kayıp olarak 203 ada /111 parsel sınırından geçirilmesini istemekteyim. Böylelikle kullanılmaz hale gelen arazim geri iade edilerek işlevsel hale gelecektir ve yol kaybı iki araziden sağlanıp 203/111 nolu arazisinde yolu olması sağlanacaktır.
- 1/5000 lik planda imar dışı bırakılan alanımızın 3. Nolu maddede gerekçesinin detaylandırıldığı üzere imar sınırları içerisine alınmasını arz ederim. Bu talebimizin sebebi olarak belirtilen parseldeki vasiyetçi hak sahiplerinin miktar çokluğunun olması ve bölünmelerle oluşacak parsel boyutlarının metrekaresel olarak sınırlı kalmasıdır. Altını çizerek belirtmek istediğim komşu parsellerin özel imarlı olmasıdır ve belirli büyüklükteki özel imarla oluşturulmuş bu alanlardaki parsellerde yapılaşmanın bazı yerleri tamamlanmış olması ve hatta bazı yerlerde devam etmekte olduğudur. Komşu parsellerdeki imar

durumlarının kendi parselime uygulanabilecek şekilde referans alınmasını ve taleplerimde belirttiğim 1/5000 planındaki eksikliklerin parselimde giderilecek şekilde gözden geçirilmesini ve en nihayetinde 1 ve 2 maddelerdeki kesin mağduriyetlerimin giderilmesi için gerekli yardımın yapılmasını saygılarımla arz ederim.

22/01/2024

Adres:

Yaka Mah.

Likya Cad.39/4 Kaş

Tel: 05373314993


Huriye Gültekin

5

Yazı İşleri Şube Müdürlüğü

Kimden: Maureen David <maureendavid88@yahoo.com>
Gönderme Tarihi: 23 Ocak 2024 Salı 15:13
Kime: yaziisleri@antalya.bel.tr; info@kas.bel.tr
Konu: Kas Cukurbag Mahallesi İmar Planı hakkında itiraz

ANTALYA BÜYÜKŞEHİR BELEDİYE	
Kayı Yapan Birim	Yazı İşleri Şube Müdürlüğü
Evrak Kayıt No	14578
Kayıt Tarihi	24.01.2024

Nazım Plan Şube Müdürlüğüne ilimizin Kaş ilçesi için hazırlanan 1/5.000 Ölçekli Kaş Çukurbağ Mahallesi Nazım İmar Planı 25.12.2023 tarihinde belediyemiz tarafından askıya alınmıştır. Söz konusu planda, sahibi olduğum Çukurbağ Mahallesi Ada 203 Ada 87 Parsel'de inşa edilmiş ev ve bahçeli mülküm önünde planladığınız yeni teklif, arazimin eğimi nedeniyle genişleyen yolun yaratacağı 11 metre kot farkı evimin zemin sağlamlığını tehlikeye atacak ve arazime ulaşımı ve çıkışı imkansız hale getirecektir. Mevcut yolun mevcut durumu, yerel köylülerin sınırlı taleplerini uzun yıllar karşılayabilecek kapasitededir. Köyümüzün içinden geçen yol genişletilirse köyümüzde bulunan 600 yaşındaki anıt çınar ağacı ve köyümüzün camisi tehlikeye girecektir. Mevcut haliyle hazırlanan plan teklifi mahallemizde birçok mağduriyete neden oluyor. Çözüm; Çukurbağ mahallesindeki taşınmazımın önünden geçen yolun (Ortakuyu Caddesi) olduğu gibi bırakılmasını ve/veya önerilen planın iptal edilmesini talep ediyorum.

John DAVID
Maureen Ann DAVID

05398920295

Yazı İşleri Şube Müdürlüğü

Kimden: Maureen David <maureendavid88@yahoo.com>
Gönderme Tarihi: 23 Ocak 2024 Salı 14:48
Kime: yaziisleri@antalya.bel.tr; info@kas.bel.tr
Konu: 1/5,000 scale Kas Cukurbag Neighborhood Master Development Plan

Antalya Metropolitan Municipality

Department of Planning and Urbanisation

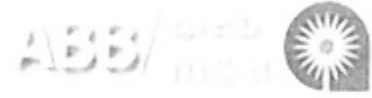
to the Master Plan Branch Directorate

The 1/5,000 Scale Kaş Çukurbağ Neighborhood Master Development Plan prepared for the Kaş district of our city was suspended by your municipality on 25.12.2023. In the plan in question, the new proposal you planned in front of my property, which is a well constructed house and garden located in Çukurbağ District, Island 203, Plot 87, which I own. In addition, the 11meter elevation difference created by the widening road due to the slope of my land will endanger the ground stabilisation of my house and make access and exit to my land impossible. The current state of the existing road has adequate capacity to meet the limited demands of local villagers for many years. If the road passing through our village is widened, the Plane tree in our village, which is considered historic over 600 years old, and our village's mosque will be compromised . The proposed plan prepared in its current form causes many grievances in our neighborhood. Conclusion; I request that the road (Ortakuyu Street) passing in front of my real property located in Çukurbağ neighborhood, be left as it is and/or the proposed plan be cancelled.

John DAVID
Maureen Ann DAVID

gsm 05398920295

Konu **Kaş Çukurbağ Mahallesi İmar Planı hakkında itiraz**
Gönderen Robert Wallace <bob.wallace@sky.com>
Alıcı info@kas.bel.tr <info@kas.bel.tr>, yaziisleri@antalya.bel.tr <yaziisleri@antalya.bel.tr>
Tarih 2024-01-23 17:13



6

ANTALYA BÜYÜKŞEHİR BELEDİYESİ	
Kayı Yapan Birim	Yaz İşleri Şube Müdürlüğü
Evrak Kayıt No	14581
Kayıt Tarihi	24.01.2024

Konu: Kaş Çukurbağ Mahallesi İmar Planı hakkında itiraz

Antalya Büyükşehir Belediyesi

Planlama ve Şehircilik Dairesi Başkanlığı

Master Plan Şube Müdürlüğüne

İlimizin Kaş ilçesi için hazırlanan 1/5.000 Ölçekli Kaş Çukurbağ Mahallesi Nazım İmar Planı 25.12.2023 tarihinde belediyeniz tarafından askıya alınmıştır. Söz konusu planda, sahibi olduğum Çukurbağ Mahallesi Ada 203 Ada 123 Parselde iyi inşa edilmiş ev ve bahçeli mülküm önünde planladığınız yeni teklif. Genişleyen yolun yarattığı yol farkı arazime ulaşımı ve çıkışı imkansız hale getirecek. Mevcut yolun mevcut durumu, yerel köylülerin sınırlı taleplerini uzun yıllar karşılayabilecek kapasitededir. Köyümüzün içinden geçen yol genişletilirse köyümüzde bulunan 600 yılı aşkın tarihi sayılan çınar ağacı ve köyümüzün camisi tehlikeye girecek. Mevcut haliyle hazırlanan plan teklifi mahallemizde birçok mağduriyete neden oluyor. Çözüm; Çukurbağ mahallesindeki taşınmazımın önünden geçen yolun (Ortakuyu Caddesi) olduğu gibi bırakılmasını ve/veya önerilen planın iptal edilmesini talep ediyorum.

Robert Charles Wallace

GSM 05389811132

15

7

ANTALYA BÜYÜKŞEHİR BELEDİYESİ
İMAR VE ŞEHİRCİLİK DAİRESİ BAŞKANLIĞI
NAZIM PLAN ŞUBE MÜDÜRLÜĞÜNE
ANTALYA

İlimiz, Kaş ilçesi Çukurbağ mahallesi 1/5000 ölçekli Kaş Nazım İmar planı Belediyenizce askıya çıkarılmıştır. Askıdan inme süresi 24/01/2024 tarihidir.
Çukurbağ mahallesi 255 ada 10 parselin malikiyim.

1- 2014 yılında eski 101 ada 35 parsel özel imar yaptırılarak:
213 ada 43-44-45-46-47-48 nolu parseller,
255 ada 1-2-3-4-5-6-7-8-9-10-11-12 nolu parsellere ayrılmıştır.

2- Antalya Anıtlar Kurulu kararı ile:

213 ada da bulunan 46-47-48 nolu parseller,

215 ada da 4-5-6-7-8-9-10-11-12 nolu parseller sit alanı içine alınmıştır.

İstem: Sit alanı içinde kalan (Henüz dava açma süreci geçmemiştir) Kaş, Çukurbağ Mahallesi 255ada 10 nolu parselin yeşil alan veya koruma amaçlı alana çevrilerek yerine aynı alanlı arsa verilmesini
Arz ve talep ediyorum. 24/01/2024

Not: 255/10 nolu parsel 514,69 m2.

T.C: 26593156344


Sebahat Türkmen

Adres: Sinan mah. 1253 sk. Birlik İşhanı
No:6/220 MURATPAŞA-ANTALYA

MAİL. Sebahat_07h@hotmail.com

Tel: 05364524980

ANTALYA BÜYÜKŞEHİR BELEDİYESİ	
Kayıt Yapan Birim	Yazı İşleri Şube Müdürlüğü
Evrak Kayıt No	14979
Kayıt Tarihi	24.01.2024

İli	ANTALYA	<p>Türkiye Cumhuriyeti</p>  <p>TAPU SENEDİ</p>		Fotoğraf						
İlçesi	KAŞ									
Mahallesi	ÇUKURBAĞ									
Köyü										
Sokağı										
Mevkii	Yarımcı									
Satış Bedeli	60.000,00	Pafta No.	p23d-03-b-3-b	Ada No.	255	Parsel No.	10	Yüzölçümü		
								ha	m ²	dm ²
									514,69 m2	
GAYRİMENKULÜN	Niteliği	Arsa								
	Sınırı	Planındadır Zemin Sistem No : 86239082 QRKodu kullanarak taşınmazın haritasına ulaşabilirsiniz.								
	Edinme Sebebi	Tamamı ALİ TÜRKMEN : ÖMER Oğlu adına kayıtlı iken 1/1 payı SEBAHAT TÜRKMEN : ÖMER Kızı adına Satış işleminden.								
	Sahibi	SEBAHAT TÜRKMEN : ÖMER Kızı Tam								
Geldisi	Yevmiye No.	Cilt No.	Sahife No.	Sıra No.	Tarihi	Gittisi				
Cilt No.	6356	23	2206		09/07/2020	Cilt No.				
Sahife No.						Sahife No.				
Sıra No.						Sıra No.				
Tarih						Tarih				
<p>NOT : * Mükayyet gayri menkulün her parçesi için tapu siciline müracaat edilmelidir. ** Bölgesel Kurumu Hükümetleri tarafından belirlenen ilgili Tapu Sicil Müdürlüğüne bildirilecektir.</p>										

ANTALYA BÜYÜKŞEHİR BELEDİYESİ
İMAR VE ŞEHİRCİLİK DAİRESİ BAŞKANLIĞI
NAZIM PLAN ŞUBE MÜDÜRLÜĞÜNE
ANTALYA

İlimiz, Kaş ilçesi Çukurbağ mahallesi 1/5000 ölçekli Kaş Nazım İmar planı Belediyenizce askıya çıkarılmıştır. Askıdan inme süresi 26/01/2024 tarihidir.

Çukurbağ mahallesi 213 ada 46-47 parsellerin malikiyim.

1- 2014 yılında eski 101 ada 35 parsel özel imar yaptırılarak:
213 ada 43-44-45-46-47-48 nolu parseller,
255 ada 1-2-3-4-5-6-7-8-9-10-11-12 nolu parsellere ayrılmıştır.

2- Antalya Anıtlar Kurulu kararı ile:

213 ada da bulunan 46-47-48 nolu parseller,

215 ada da 4-5-6-7-8-9-10-11-12 nolu parseller sit alanı içine alınmıştır.

İstem: Sit alanı içinde kalan (Henüz dava açma süreci geçmemiştir) Kaş, Çukurbağ Mahallesi 213 ada 46-47 nolu parseller yeşil alan veya koruma amaçlı alana çevrilerek yerine aynı büyüklükte arsa verilmesini

Arz ve talep ediyorum. 24/01/2024

T.C: 10693667008

Ali Türkmen

Adres:

Sinan Mahallesi

1253 sk. Birlik İşhanı


No: 6/220

MURATPAŞA-ANTALYA

Mail: smmmaliturkmen@mynet.com

TLF: 0532 287 63 44

ANTALYA BÜYÜKŞEHİR BELEDİYESİ	
Kayı Yapan Birim	Yazın İşleri Şube Müdürlüğü
Evrak Kayıt No	14990
Kayıt Tarihi	24.01.2024

İli	ANTALYA	Türkiye Cumhuriyeti			Fotoğraf		
İlçesi	KAŞ						
Mahallesi	ÇUKURBAĞ						
Köyü							
Sokağı							
Mevkii	Yarımca						
Satış Bedeli		Pafta No.	Ada No.	Parsel No.	Yüzölçümü		
0,00		p23d-03-b-3-b	213	47	ha	m ²	dm ²
500,00 m ²							
GAYRİMENKULÜN	Niteliği	Arsa					
	Sınırı	Planındadır Zemin Sistem No : 86239086					
	Edinme Sebebi	ÇUKURBAĞ Mah. 213 Ada arsel taşınmazının İfrazen Taksim (TSM) işleminden.					
	Sahibi	ALI TÜRKMEN : ÖMER OĞ		Tam			
Geldisi		Yevmiye No.	Cilt No.	Sahife No.	Sıra No.	Tarihi	Gittisi
Cilt No.		9252	23	2194		09/09/2014	Cilt No.
Sahife No.							Sahife No.
Sıra No.						Sıra No.	
Tarih						Tarih	
NOT : Mülkiyetin gayrimenkul hukuk ile ilişkili tapu yükümlerine müracaat edilmiştir. Tebliğat Kanunu Hükümleri gereği, taşınmazın değişikliği ilgili Tapu Sicil Müdürlüğüne bildirilecektir.							

İli	ANTALYA	<p><i>Türkiye Cumhuriyeti</i></p>  <p><i>TAPU SENEDİ</i></p>	Fotoğraf
İlçesi	KAŞ		
Mahallesi	ÇUKURBAĞ		
Köyü			
Sokağı			
Mevkii	Yarımca		

Satış Bedeli	Pafta No.	Ada No.	Parsel No.	Yüzölçümü		
				ha	m ²	dm ²
0,00	p2 -b-3-3	213	46		500,00 m ²	

GAYRİMENKULÜN	Niteliği	Arsa
	Sınırı	Planındadır Zemin Sistem No : 86239085
	Edinme Sebebi	ÇUKURBAĞ Mah. 213 Ada 14 Parsel taşınmazının İfrazen Taksim (TSM) işleminden.
	Sahibi	ALI TÜRKMEN : ÖMER Oğlu Tam

Geldisi	Yevmiye No.	Cilt No.	Sahife No.	Sıra No.	Tarihi	Gittisi
Cilt No.	9252	23	2/93		09/09/2014	Cilt No.
Sahife No.						Sahife No.
Sıra No.						Sıra No.
Tarih						Tarih


 Şifresizdir
 Abubekir GELİK
 Tapu Müdürü

NOT: * Mülkiyetin gayrişahsi hakları için tapu kütüğüne müracaat edilmelidir.
 ** Tebliğat Kanunu Hükümlerine göre adres değişikliği ilgili Tapu Sicil Müdürlüğüne bildirilecektir.



sebahat Turkem
05364524980

Ali Turkem
0532 2876344

→ Gökkuşuk

teyip-gökkuşuk yale An D Yol
→ nokta

0000

0532 2876344

9

ANTALYA BÜYÜKŞEHİR BELEDİYESİ
İMAR VE ŞEHİRCİLİK DAİRESİ BAŞKANLIĞI
NAZIM PLAN ŞUBE MÜDÜRLÜĞÜNE
ANTALYA

İlimiz, Kaş ilçesi Çukurbağ mahallesi 1/5000 ölçekli Kaş Nazım İmar planı Belediyemizce askıya çıkarılmıştır. Askıdan inme süresi 26/01/2024 tarihidir.

Çukurbağ mahallesi 255 ada 4-6-9 parsellerin malikiyim.

1- 2014 yılında eski 101 ada 35 parsel özel imar yaptırılarak:
213 ada 43-44-45-46-47-48 nolu parseller,
255 ada 1-2-3-4-5-6-7-8-9-10-11-12 nolu parsellere ayrılmıştır.

2- Antalya Anıtlar Kurulu kararı ile:

213 ada da bulunan 46-47-48 nolu parseller,

215 ada da 4-5-6-7-8-9-10-11-12 nolu parseller sit alanı içine alınmıştır.

İstem: Sit alanı içinde kalan (Henüz dava açma süreci geçmemiştir) Kaş, Çukurbağ Mahallesi 255ada 4-6-9 nolu parseller yeşil alan veya koruma amaçlı alana çevrilerek yerine aynı alanlı arsa verilmesini Arz ve talep ediyorum. 24/01/2024

Not: 255/4 nolu parsel 514,60, 6 nolu parsel 514,73, 9 Nolu parsel 514,69 m2.

T.C: 10687667236

Mustafa Türkmen

Adres:

Sinan Mahallesi

1253 sk. Birlik İşhanı

No: 6/220

MURATPAŞA-ANTALYA

Mail: mustafaturkmen1@hotmail.com

TLF: 0532 442 40 95

ANTALYA BÜYÜKŞEHİR BELEDİYESİ	
Kayıd Yapan Birim	Yaz İşleri Şube Müdürlüğü
Evrak Kayıt No	14997
Kayıt Tarihi	24.01.2024

9-ek

ANTALYA BÜYÜKŞEHİR BELEDİYESİ
İMAR VE ŞEHİRCİLİK DAİRESİ BAŞKANLIĞI
NAZIM PLAN ŞUBE MÜDÜRLÜĞÜNE
ANTALYA

Konu: 24/01/2024 tarih 14997 kayıt nolu dilekçe hakkında..

Yukarda tarih numarası yazılı vermiş olduğum dilekçe de parsel numarası sehven yanlış yazılmıştır.

Kaş İlçesi Çukurbağ mahallesi 255ada 4-6-9 olan parsel numaralarını 4-7-9 parsel olarak düzeltmek istiyorum.

Gerekli işlemin yapılmasına müsaadelerinizi arz ederim. 25/01/2024

T.C: 10687667236

MUSTAFA TÜRKMEN

TLF: 0532 442 40 95

Adres: Sinan mah. 1253 sk. No: 6/220

Birlik İşhanı

MURATPAŞA/ANTALYA

İmar

ANTALYA BÜYÜKŞEHİR BELEDİYESİ	
Kayıt Yapan Birim	Yaz İşleri Şube Müdürlüğü
Evrak Kayıt No	15780
Kayıt Tarihi	25.01.2024

ANTALYA BÜYÜKŞEHİR BELEDİYESİ
İMAR VE ŞEHİRCİLİK DAİRESİ BAŞKANLIĞI
NAZIM PLAN ŞUBE MÜDÜRLÜĞÜNE
ANTALYA

İlimiz, Kaş ilçesi Çukurbağ mahallesi 1/5000 ölçekli Kaş Nazım İmar planı Belediyemizce askıya çıkarılmıştır. Askıdan inme süresi 24/01/2024 tarihidir.

Çukurbağ mahallesi 255 ada 12 parselin malikiyim.

1- 2014 yılında eski 101 ada 35 parsel özel imar yaptırılarak:

213 ada 43-44-45-46-47-48 nolu parseller,

255 ada 1-2-3-4-5-6-7-8-9-10-11-12 nolu parsellere ayrılmıştır.

2- Antalya Anıtlar Kurulu kararı ile:

213 ada da bulunan 46-47-48 nolu parseller,

215 ada da 4-5-6-7-8-9-10-11-12 nolu parseller sit alanı içine alınmıştır.

İstem: Sit alanı içinde kalan (Henüz dava açma süreci geçmemiştir) Kaş, Çukurbağ Mahallesi 255ada 12 nolu parselin yeşil alan veya koruma amaçlı alana çevrilerek yerine aynı alanlı arsa verilmesini

Arz ve talep ediyorum. 24/01/2024

Not: 255/12 nolu parsel 514,69 m2.

T.C: 29404056178

Hatice OKUS

05353889730

Adres: Yeşiltepe Mah. Ziya Gökalp Cd. 41/5

KEPEZ-ANTALYA

ANTALYA BÜYÜKŞEHİR BELEDİYESİ	
Kayıt Yapan Birim	Yazı İşleri Şube Müdürlüğü
Evrak Kayıt No	15045
Kayıt Tarihi	24.01.2024

11

ANTALYA BÜYÜKŞEHİR BELEDİYESİ
İMAR VE ŞEHİRCİLİK DAİRESİ BAŞKANLIĞI
NAZIM PLAN ŞUBE MÜDÜRLÜĞÜNE
ANTALYA

İlimiz, Kaş ilçesi Çukurbağ mahallesi 1/5000 ölçekli Kaş Nazım İmar planı Belediyenizce askıya çıkarılmıştır. Askıdan inme süresi 24/01/2024 tarihidir.

Çukurbağ mahallesi 255 ada 11 parselin malikiyim.

1- 2014 yılında eski 101 ada 35 parsel özel imar yaptırılarak:

213 ada 43-44-45-46-47-48 nolu parseller,

255 ada 1-2-3-4-5-6-7-8-9-10-11-12 nolu parsellere ayrılmıştır.

2- Antalya Anıtlar Kurulu kararı ile:

213 ada da bulunan 46-47-48 nolu parseller,

215 ada da 4-5-6-7-8-9-10-11-12 nolu parseller sit alanı içine alınmıştır.

İstem: Sit alanı içinde kalan (Henüz dava açma süreci geçmemiştir) Kaş, Çukurbağ Mahallesi 255 ada 11 nolu parselin yeşil alan veya koruma amaçlı alana çevrilerek yerine aynı alanlı arsa verilmesini

Arz' ve talep ediyorum. 24/01/2024

Not: 255/11 nolu parsel 514,69 m2. Dir

0532 227 43 17

MEHMET AKAY
T.C.:15664501312

ÖZGÜR AKAY
T.C.:15679500812

Adres: Dutlubahçe Mah. Fatih Cad. no:16/B MURATPAŞA-ANTALYA

ANTALYA BÜYÜKŞEHİR BELEDİYESİ	
Kayıt Yapan Birim	Yazı İşleri Şube Müdürlüğü
Evrak Kayıt No	14806
Kayıt Tarihi	24.1.2024

ANTALYA BÜYÜKŞEHİR BELEDİYESİ
İMAR VE ŞEHİRCİLİK DAİRESİ BAŞKANLIĞI
NAZIM PLAN ŞUBE MÜDÜRLÜĞÜNE
ANTALYA

İlimiz, Kaş ilçesi Çukurbağ mahallesi 1/5000 ölçekli Kaş Nazım İmar planı Belediyenizce askıya çıkarılmıştır. Askıdan inme süresi 24/01/2024 tarihidir.

Çukurbağ mahallesi 255 ada 5 Ve 8 parselin malikiyim.

1- 2014 yılında eski 101 ada 35 parsel özel imar yaptırılarak:

213 ada 43-44-45-46-47-48 nolu parseller,

255 ada 1-2-3-4-5-6-7-8-9-10-11-12 nolu parsellere ayrılmıştır.

2- Antalya Anıtlar Kurulu kararı ile:

213 ada da bulunan 46-47-48 nolu parseller,

215 ada da 4-5-6-7-8-9-10-11-12 nolu parseller sit alanı içine alınmıştır.

İstem: Sit alanı içinde kalan (Henüz dava açma süreci geçmemiştir) Kaş, Çukurbağ Mahallesi 255ada 5 ve 8 nolu parselin yeşil alan veya koruma amaçlı alana çevrilerek yerine aynı alanlı arsa verilmesini

Arz ve talep ediyorum. 24/01/2024

Not: 255/5-8 nolu parsellerin her biri 514,69 m2. Dir2

T.C: 26950143864

Emine Çatal

0532 227 4317

Adres: Yeşilbahçe mah. Portakal Çiçeği Blv. No:32 A Blok Kat:1 d:2 MURATPAŞA-ANTALYA

ANTALYA BÜYÜKŞEHİR BELEDİYESİ	
Kayı Yapan Birim	Yan İşleri Şube Müdürlüğü
Evrak Kayıt No	14809
Kayıt Tarihi	24.1.2024

İli	ANTALYA	Türkiye Cumhuriyeti  TAPU SENEDİ	Fotoğraf
İlçesi	KAŞ		
Mahallesi	ÇUKURBAĞ		
Köyü			
Sokağı			
Mevkii	Yarımca		

Satış Bedeli	Pafta No.	Ada No.	Parsel No.	Yüzölçümü		
				ha	m ²	dm ²
0,00	P23D-03-B-3-B	235	5		514,69 m ²	

GAYRİMENKULÜN	Niteliği	Arsa
	Sınırı	Planındadır Zemin Sistem No : 86239077
	Edinme Sebebi	ÇUKURBAĞ Mah. 215 Ada 1- Parsel taşınmazının İnzaiyen Taksim (TSM) işleminden.
	Sahibi	EMİNE ÇATAL - ÖMER KIZILMIŞ Tam

Geldisi	Yevmiye No.	Cilt No.	Sahife No.	Sıra No.	Tarihi	Gittisi
Cilt No.	9252	23	2200		09/09/2014	Cilt No.
Sahife No.						Sahife No.
Sıra No.						Sıra No.
Tarih						Tarih

NOT : * Mükoyetin gayri ayhri haklar ila tahlil yeri Tapu Kuyüne müracaat edilmelidir.
 ** Tesligat Kanunuy Hükmümleri geçince ayhri önyek il ilgli Tapu Sicil Müdürlüğüne bildirilecektir.

Sahibinin Güçlük
Tapu Müdürü

İli	ANTALYA	Türkiye Cumhuriyeti  TAPU SENEDİ	Fotoğraf
İlçesi	KAŞ		
Mahallesi	ÇUKURBAĞ		
Köyü			
Sokağı			
Mevkii	Yarımca		

Satış Bedeli	Pafta No.	Ada No.	Parsel No.	Yüzölçümü		
				ha	m ²	dm ²
0,00	23d-03-b-3-b	255	8		514,69 m ²	

GAYRİMENKULÜN	Niteliği	Arsa
	Sınırı	Planındadır Zemin Sistem No : 86239080
	Edinme Sebebi	ÇUKURBAĞ Mah. 213 Ada Parsel taşınmazının İfrazatı Taksim (TSM) işleminden.
	Sahibi	EMİNE ÇATAL : ÖMER KIZI Tam

Geldisi	Yevmiye No.	Cilt No.	Sahife No.	Sıra No.	Tarihi	Gittisi
Cilt No.	9252	23	2203		09/09/2014	Cilt No.
Sahife No.						Sahife No.
Sıra No.						Sıra No.
Tarih						Tarih

NOT : * Mülkiyetin gayri menkul ile sermaye fon tapu kütüğüne müracaat edilmelidir.
 ** Tebliğat Kanunu Hükümleri gereğince adres değişikliği için Tapu Sicil Müdürlüğüne bildirilecektir.

KAYITLI POSTA

(13)

ANTALYA BÜYÜKŞEHİR BELEDİYESİ	
Kayı Yapan Birim	Yazı İşleri Şube Müdürlüğü
Evrak Kayıt No	16057
Kayıt Tarihi	26.1.2024

ANTALYA BÜYÜKŞEHİR BELEDİYESİ

İmar ve Şehircilik Dairesi Başkanlığı Nazım Plan Şube Müdürlüğü'ne

Tarih:22/01/2024

İlimiz, Kaş ilçesi için hazırlanan 1/5.000 Ölçekli Kaş Nazım İmar Planı belediyenizce 25/12/2023'te askıya çıkarılmıştır. Söz konusu planda, maliki bulunduğum ÇUKURBAĞ Mahallesi 113..Ada 1.Parsel Park Alanı olarak planlanmış gözükmetedir.

Söz konusu parselim, mevcudiyette gelişmekte olan bölgede yer almakta ve yan tarafları gelişim alanı olarak planlandığı görülmektedir.

Sonuç; park alanı olarak planlanmış tapulu arazimin (113. Ada 1 Parsel) Gelişme Alanı olarak düzeltilmesini saygılarımla arz ederim.

ZÜHRA HACİVELİOĞLU

TC NO; 19009389504

Andifli mahallesi

Eski Çukurbağ yolu sokak No:4/3

Kaş /Antalya

GSM : (0532) 5955270

14

Yazı İşleri Şube Müdürlüğü

Kimden: Süleyman Özkan <suleymannoalkan07@gmail.com>
Gönderme Tarihi: 26 Ocak 2024 Cuma 00:45
Kime: yazisleri@antalya.bel.tr
Konu: [BULK] Kaş ilçesi Çukurbağ mah. 1/5000 ölçekli nazım imar planı hak.

Antalya Büyük şehir belediyesi imar ve şehircilik dairesi başkanlığı nazım plan şube müdürlüğüne

İlimiz Kaş ilçesi için hazırlanan 1/5000

Ölçekli Kaş Çukurbağ mah.nazım imar planı belediyenizce 25/12/2023 tarihinde askıya çıkarılmıştır.Söz konusu planda maliki bulunduğumÇukurbağ mah.105 ada 9 parsel ve 105 ada 11

Parsellerde bulunan niteliği tarla ve ev

Olan mülklerimin kuzeyinden , güneyinden ve doğusundan yollar geçmekte olup evimi kullanılamaz hale getirmektedir.Çukurbağ mah. Ortakuyu

Sokak mevcut yolun sağında ve. solunda olmak üzere 1950 yıllarından itibaren

Dönemin mimarisine has taştan ve dereyatağı kumunun kireçle harmanlanmasıyla yapılmışlardır.

105 ada 9 parselimin bitişiğinde tarihi

su sarnıcı,yolun sağında ve solunda tarihi asırlık çınar ağaçları.ve mahallenin

1980 öncesi su ihtiyacını karşılayan tarihi

Orta kuyu umumi çeşmesi bulunmaktadır.Bütün bu sebeplerden

Dolayı 105 ada 9 parsel taşınmazımın

Kuzeyinden geçen yolun ve tarihi dokunun olduğu gibi korunmasını ve ihtiyaç duyulan 12 metrelik mahalle yolunun güneyde bulunan boş arazilerden geçirilmesini veya imar planının iptalini talep etmekteyim.

Aksi takdirde imar planı hakkında hukuksal süreç başlatacağımı bilgilerinize arz ederim.

105 ada 9 ve 11 parsel maliki

Osman Özkan

TLF:0536 389 36 08

0531 3905349

ANTALYA BÜYÜKŞEHİR BELEDİYESİ	
Kayı Yapan Birim	Yazı İşleri Şube Müdürlüğü
Evrak Kayıt No	16181
Kayı Tarihi	26.01.2024

ANTALYA BÜYÜKŞEHİR BELEDİYESİ BAŞKANLIĞI
İMAR MÜDÜRLÜĞÜNE
ANTALYA

Aşağıda adı Soyadı T.C Kimlik numarası, Ada parsel kayıtlı olduğu il-ilçe Mahalle-köy'lerin bulunduğu, yazımızda maliki bulunduğumuz taşınmazların ilçemizde ve köyümüzde uygulanan İmar planına dahil edilmesini talep ederiz.

Gereğini bilgilerinize arz eder, konu ile ilgili çalışmalarınızda telifimiz Sözlü ve yazılı bilgi verilmesini arz ederiz-01.02.2024

MAKULER :	T.C	il-ilçe - köy -	Ada parsel	TİP.	İMZA
Ad Soyad		Ant-kaş-Gülserbiş	227-52-53	05382115254	
Hasan DINDAR	30191018548				
Henriye DINDAR	19942381108	Antalya-kaş-Gülserbiş	227-60-63-54-61	05546207373	H.D.
Emine DINDAR	14920392886	Antalya-Gülserbiş		05367228114	
Fatma DINDAR	30145018776	Ant-kaş-Gülserbiş	227-61-60-63-54	05456968785	
Mehmet Ali DINDAR	00142018980	Antalya-kaş-Gülserbiş	227-60-63-54-60	05432999977	
Cemal DINDAR	30124019404	Antalya-kaş-Gülserbiş	227-60-63-54-61	05432999977	
Sahin GÜLTEKİN	15115519682	Ant-kaş-Gülserbiş	227/50	05432168596	
Mustafa AKMAN					
Hüseyin AKMAN					
Hasan ATILMAZ					

EK - Şehir dışından watso aracılığı ile atılan imza
↓ Sayfa
TİP - 05546207373

Henriye Dindar
19942381108
H.D.

ANTALYA BÜYÜKŞEHİR BELEDİYESİ	
Kayıt Yapan Birim	Yan İşleri Şube Müdürlüğü
Evrak Kayıt No	19256
Kayıt Tarihi	1.2.2024

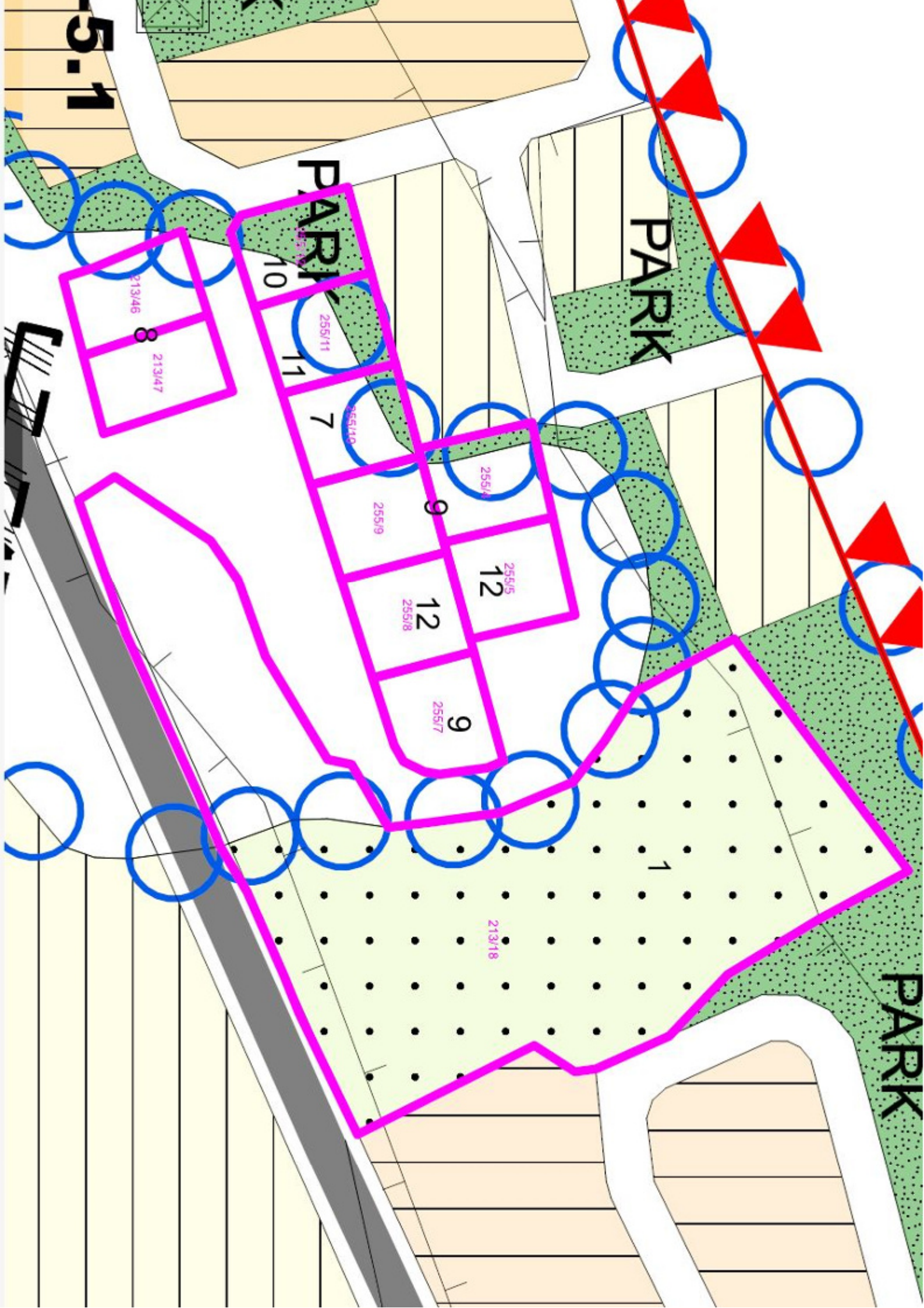
ANKARA İLİ İÇİŞİLERİ BAKANLIĞI
MÜHÜR VE MÜHÜRLEME BÜYÜKLERİ
MÜDÜRLÜĞÜ

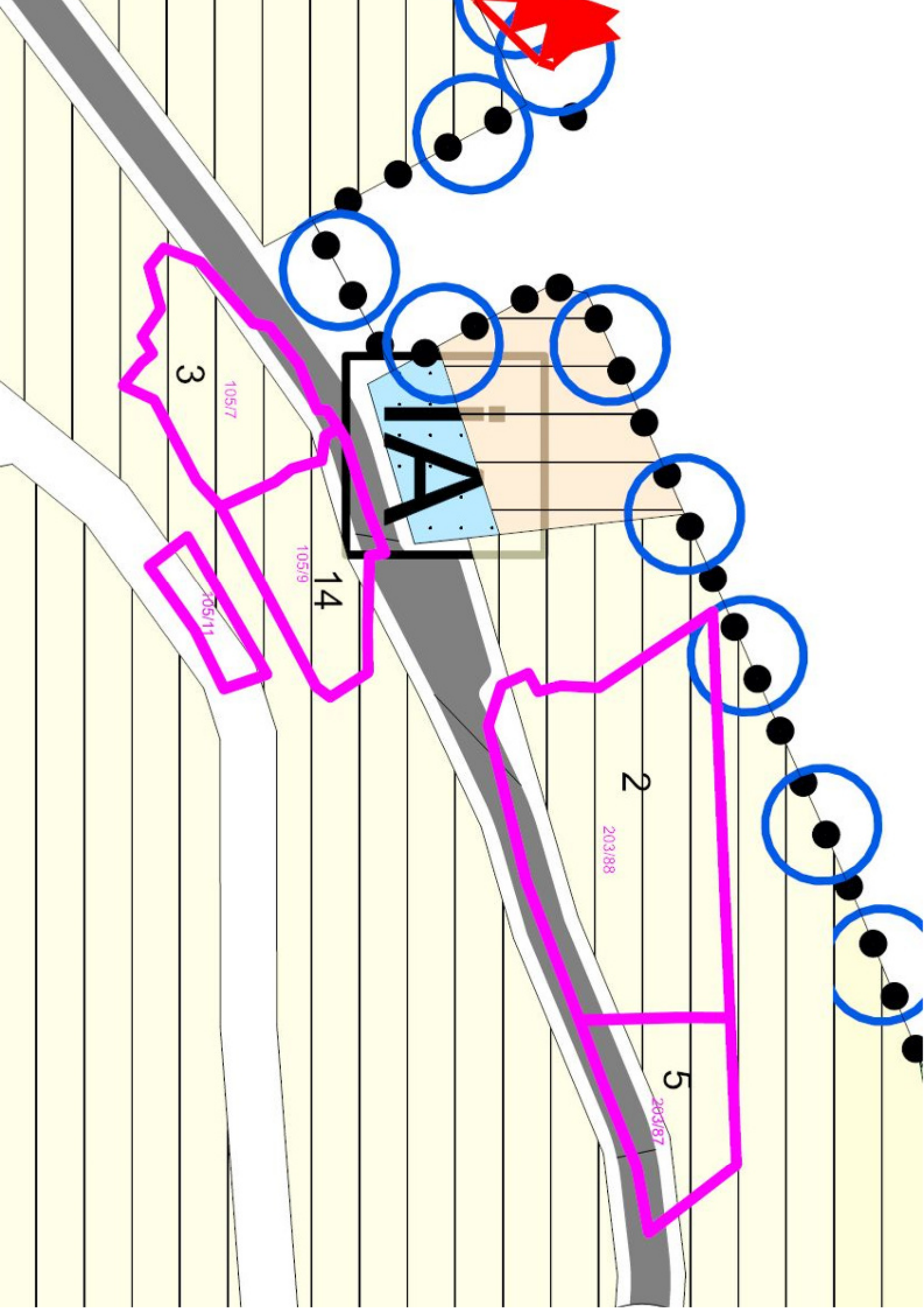
Aşağıda adı Soyadı ile kimlik numarası, Ada parsel no, İl İlçe - köy - mahalle adı ve bu bilgilerin yazıldığı yazımlarda maliki bulunduğu diğer taşınmazların önemide de kayıtlarda uygulanır tüm bilgileri de belirtmek üzere

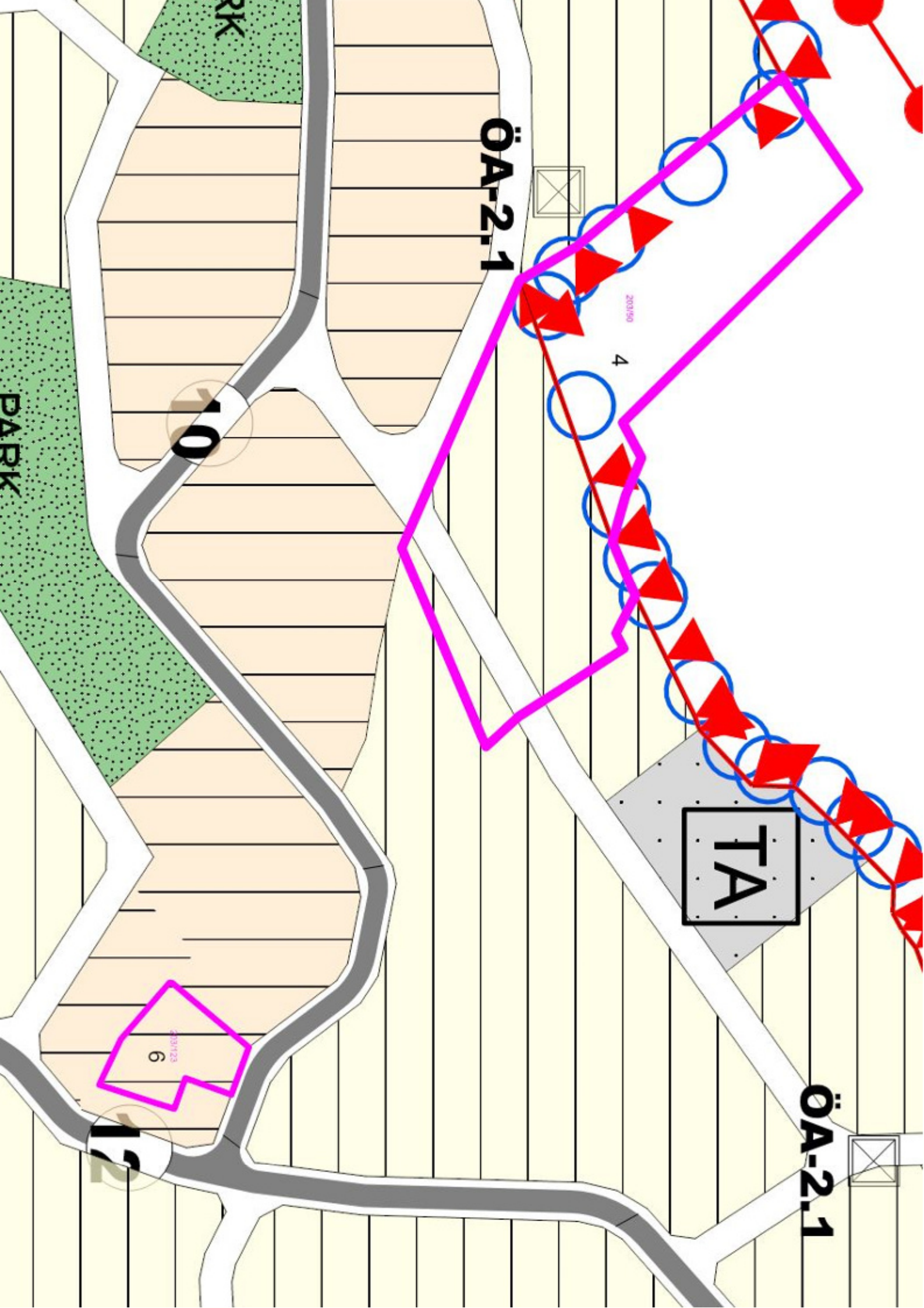
Gereğini bilgilerinize arz eder, konu ile ilgili geleneklerimizde bulunan Şifreli ve yazılı bilgi verilmesini arz ederiz.

MALİKLER:

Ad Soyad	T.C	İl-İlçe - köy -	Ada parsel	Tlf.	İmza
Hosun DINDAR	30151018548	Ant-kış-Gülürköy	227-52-53	05382115254	[İmza]
Heriye DINDAR	19942381108			053627375	[İmza]
Emine DINDAR	[Gizli] - 14920392386			053672214	[İmza]
Fatma DINDAR	30145018776	Ant-kış-Gülürköy - 227-61		054696585	[İmza]
Mehmet Ali DINDAR	00142019430			054329444	[İmza]
Cemal DINDAR				05432168536	[İmza]
Sahin GÖLTEKİN	15115519682	Ant-kış-Gülürköy 227/150			[İmza]
Mustafa AKMAN					
Hüseyin AKMAN	30088020652	Ant-kış-Gülürköy	227-61 227-86	05361511590	[İmza]







ÖA-2.1

ÖA-2.1

TA

4

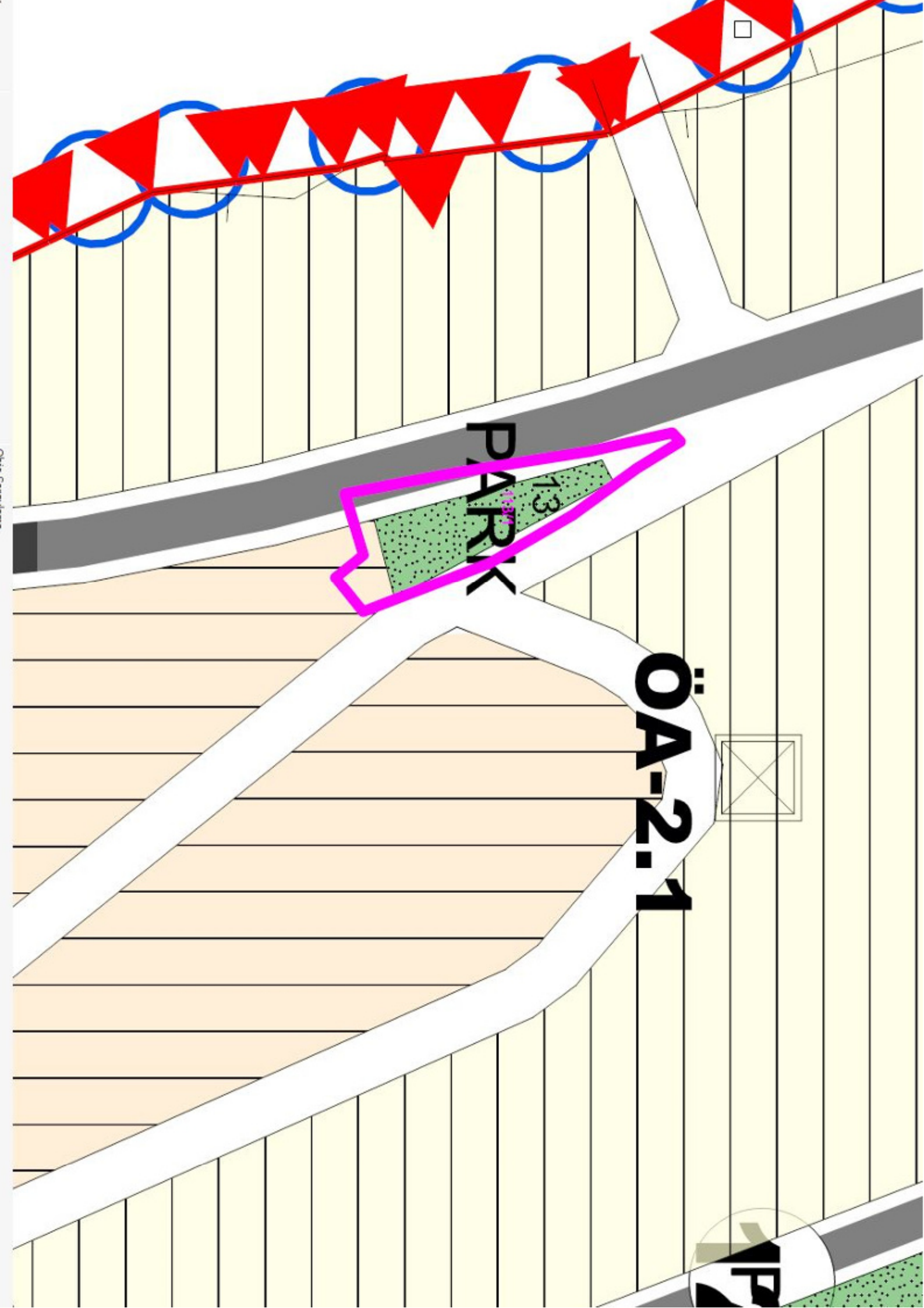
6

10

15

PARK

PARK



PARK

ÖA-2.1

13

Oliver Svanholm



15

