



T.C.  
ANTALYA BÜYÜKŞEHİR BELEDİYE BAŞKANLIĞI  
İmar ve Şehircilik Dairesi Başkanlığı

85

Sayı : E-90852262-105.03-515464

04.03.2025

Konu : Manavgat İlçesi, Sarılar Mah, 138 Ada 2 ve 9  
Parseller, 1/1000 Uip Değişikliği

BAŞKANLIK MAKAMINA

Manavgat Belediye Meclisi'nin 02.10.2024 tarih ve 144 sayılı Kararı ile uygun bulunan, Antalya Kültür Varlıklarını Koruma Bölge Kurulunun 30.01.2025 tarih ve 19093 sayılı Kurul Kararı ile uygun bulunan, kısmen tescilli su kemeri koruma alanı sınırları içerisinde kalan, Sarılar Mahallesi 138 ada 2 ve 9 parselde yer alan kademe hattının mülkiyet sınırlarına göre yeniden düzenlenmesine ilişkin hazırlanan 1/1000 ölçekli Uygulama İmar Planı değişikliğinin incelenerek, karara bağlanmak üzere **Büyükşehir Belediye Meclisine havalesini arz ederim.**

Hüsamettin ELMAS  
İmar Ve Şehircilik Dairesi Başkanı

Uygun görüşle arz ederim.  
Cemil BÖCEK  
Genel Sekreter Yardımcısı

BÜYÜKŞEHİR BELEDİYE MECLİSİNE  
Av. Cansel TUNCER  
Başkan a.  
Genel Sekreter

Ek : 1- İlçe BMK, 2- AKVKBK Kararı 3-Mevcut-Öneri UİP deę., 4-Plan açıklama raporu.

Bu belge, güvenli elektronik imza ile imzalanmıştır.

Doğrulama Kodu: d1258d38-15af-489b-821c-d8a1b89177c4

Doğrulama Linki: <https://www.turkiye.gov.tr/icisleri-belediye-ebys>

Adres: Yüksekalan Mahallesi Adnan Menderes Bulvarı No:20 07310 Muratpaşa/Antalya  
Telefon No: (242)249 50 00 Faks No: (242)249 52 75  
e-Posta: info@antalya.bel.tr İnternet Adresi: <https://www.antalya.bel.tr>  
Kep Adresi: abb@hs01.kep.tr

Bilgi için: Berna ZENGİN  
Şehir Plancısı  
Telefon No:



**T.C.**  
**MANAVGAT**  
**BELEDİYE MECLİS KARARI**

**Kararın Tarihi :** 02.10.2024  
**Kararın Sayısı :** 144

**Konu:** Sarılar Mahallesi 138 Ada 2 ve 9 Parsellerde Meri İmar Planındaki Teknik Hatanın Düzeltilmesi Amacıyla Planda İfraz Hattı Belirlenmesine Yönelik Hazırlanan 1/1000 ölçekli Uygulama İmar Planı Değişikliği.

Manavgat Belediye Meclisi; 02.10.2024 tarihinde Çarşamba günü saat 14.00'de Meclis toplantı salonunda Meclis Başkanı Dr. Niyazi Nefi KARA, üyelerden; Gülsüm ÖZER, Mehmet Burak ÇEKER, Ayşe Zehra AKIN, Seval ÖZ ÖZGENÇ, Özlem TARAKÇI, Mehmet ÇEVİK, Hüseyin SIRCAN, Mehmet ÇİÇEK, Emine Sema ÇAĞLAR, Mehmet Engin TÜTER, Hayri OKUTAN, Mehmet TOSAK, Burak MUTLU, Mustafa Kemal DÖNMEZ, Osman COŞAR, Levent ARSLAN, Mehmet DOĞAN, Nazmi GÜNDÜZ, Mustafa ÖZTÜRK, Ahmet USLU, Hacer KEÇER KARAKOÇ, Süleyman ÖZ, Ziya ERSOY, Derya KAYA, Mustafa Öner ÖZEN, Özcan YILDIRIM, Nagehan BARUT BAKIR, Demir DURAR, Geylani YILMAZ, Mustafa ARMAĞAN, Mücahit TATAR, Ünsal ÇİVİLER, Şükrü ARSLAN, Mehmet Ali USLU ve Hasan YAVUZ' un iştirakiyle 1. Birleşimin 1. Oturum toplantısına devam edildi.

Gündemin 17. maddesinin görüşülmesine geçildi. Meclis Başkanı konunun Antalya İli, Manavgat İlçesi, Sarılar Mahallesi 138 Ada 2 ve 9 Parsellerde Meri İmar Planındaki Teknik Hatanın Düzeltilmesi Amacıyla Planda İfraz Hattı Belirlenmesine Yönelik Hazırlanan 1/1000 ölçekli Uygulama İmar Planı Değişikliği olduğunu bildirdi.

Meclis Başkanı, Meclis Üyelerine İmar Komisyonu Raporunu okutayım mı diye sordu. Meclis üyeleri okutulmuş kabul edelim dedi.

İmar Komisyonu Raporu 03.09.2024 tarihli Belediye Meclisi Toplantısı'nda görüşülerek İmar Komisyonuna havale edilen; "Antalya İli, Manavgat İlçesi, Sarılar Mahallesi 138 Ada 2 ve 9 no'lu Parseller 1/1000 ölçekli Uygulama İmar Planı Değişikliği" konusu komisyonumuzca incelenmiş; meri plandaki teknik hatanın düzeltilmesine yönelik planda kademe hattı belirlenmesi amacıyla hazırlandığı görülmüş olup, önerildiği şekliyle uygun olduğu görüşüne varılmıştır.

Meclis Başkanı, konu hakkında söz almak isteyen olup olmadığını sordu. Söz alan olmadı.

Meclis Başkanı, gündem maddesini İmar Komisyonu Raporu doğrultusunda oylamaya sundu.

Yapılan oylama sonunda; Antalya İli, Manavgat İlçesi, Sarılar Mahallesi 138 Ada 2 ve 9 Parsellerde Meri İmar Planındaki Teknik Hatanın Düzeltilmesi Amacıyla Planda İfraz Hattı Belirlenmesine Yönelik Hazırlanan 1/1000 ölçekli Uygulama İmar Planı Değişikliğinin Komisyondan geldiği şekliyle kabul edilmesine, toplantıya katılan üyelerin oybirliği ile karar verildi.

Meclis Başkanı

Dr. Niyazi Nefi KARA

Meclis Katipleri

Emine Sema ÇAĞLAR

Levent ARSLAN



Ek-1

T.C.  
KÜLTÜR VE TURİZM BAKANLIĞI  
ANTALYA KÜLTÜR VARLIKLARINI KORUMA BÖLGE KURULU  
KARAR

Toplantı Tarihi ve No.:30.01.2025/510  
Karar Tarihi ve No. :30.01.2025/19093

Toplantı Yeri  
ANTALYA

Antalya İli, Manavgat İlçesi, Sarılar Mahallesi, Antalya Kültür ve Tabiat Varlıklarını Koruma Kulununun 16.12.2000 tarih ve 4840 sayılı kararıyla belirlenen tescilli su kemerlerinin koruma alanında kısmen kalan, özel mülkiyetteki, 138 ada 2 ve 9 parsellere yönelik sunulan 1/1000 ölçekli İmar Planı değişikliğine ilişkin Antalya Kültür ve Tabiat Varlıklarını Koruma Kurulunun 05.06.2003 tarih ve 5893 sayılı kararı, Antalya Büyükşehir Belediyesi İmar ve Şehircilik Daire Başkanlığının 19.12.2024 tarih ve 482566 sayılı yazısı ve ekleri, Antalya Kültür Varlıklarını Koruma Bölge Kurulu Müdürlüğünün 27.12.2024 tarih ve 6148139 sayılı yazısı, Manavgat Belediye Başkanlığı Plan ve Proje Müdürlüğünün 24.01.2025 tarih ve 145479 sayılı yazısı ve ekleri, Antalya Kültür Varlıklarını Koruma Bölge Kurulu Müdürlüğünün 29.01.2025 tarih ve 3211175 kayıt numaralı uzman raporu okundu, ekleri ve dosyası incelendi, yapılan görüşmeler sonucunda;

Antalya İli, Manavgat İlçesi, Sarılar Mahallesi, Antalya Kültür ve Tabiat Varlıklarını Koruma Kulununun 16.12.2000 tarih ve 4840 sayılı kararıyla belirlenen tescilli su kemerlerinin koruma alanında kısmen kalan, özel mülkiyetteki, 138 ada 2 ve 9 parsellere yönelik sunulan 1/1000 ölçekli İmar Planı değişikliğinin koruma alanı sınırları içindeki kısmının, Antalya Kültür ve Tabiat Varlıklarını Koruma Kurulunun 05.06.2003 tarih ve 5893 sayılı kararıyla uygun bulunan plandan farklı bir kullanım kararı getirilmediği, ada içindeki kademe hattının parsel sınırlarına uygun olarak yeniden düzenlenmesinin amaçlandığı ve tescilli su kemerlerini olumsuz etkileyen herhangi bir uygulama içermediği anlaşıldığından uygun bulunduğu (olumlu), koruma alanı sınırları dışında kalan kısımların ilgili kurumlarca değerlendirilmesi gerektiğine,

1/1000 ölçekli Uygulama İmar Planının ilgili kurumlarca onaylanması ve askı sürecine ilişkin bilgi ve belgelerin Koruma Bölge Kurulu Müdürlüğüne iletilmesine karar verildi.



**BAŞKAN**  
Prof. Dr. Osman ERAVŞAR  
İMZA

**BAŞKAN YARDIMCISI**  
Prof. Dr. H. Sabri ALANYALI  
İMZA

**Üye**  
Mesut BAYAT  
İMZA

**Üye**  
İlhan KAYMAZ  
İMZA

**Üye**  
Belgin ŞAHİN  
İMZA

**Üye**  
Bekir Cenap ALTIPARMAK  
İMZA

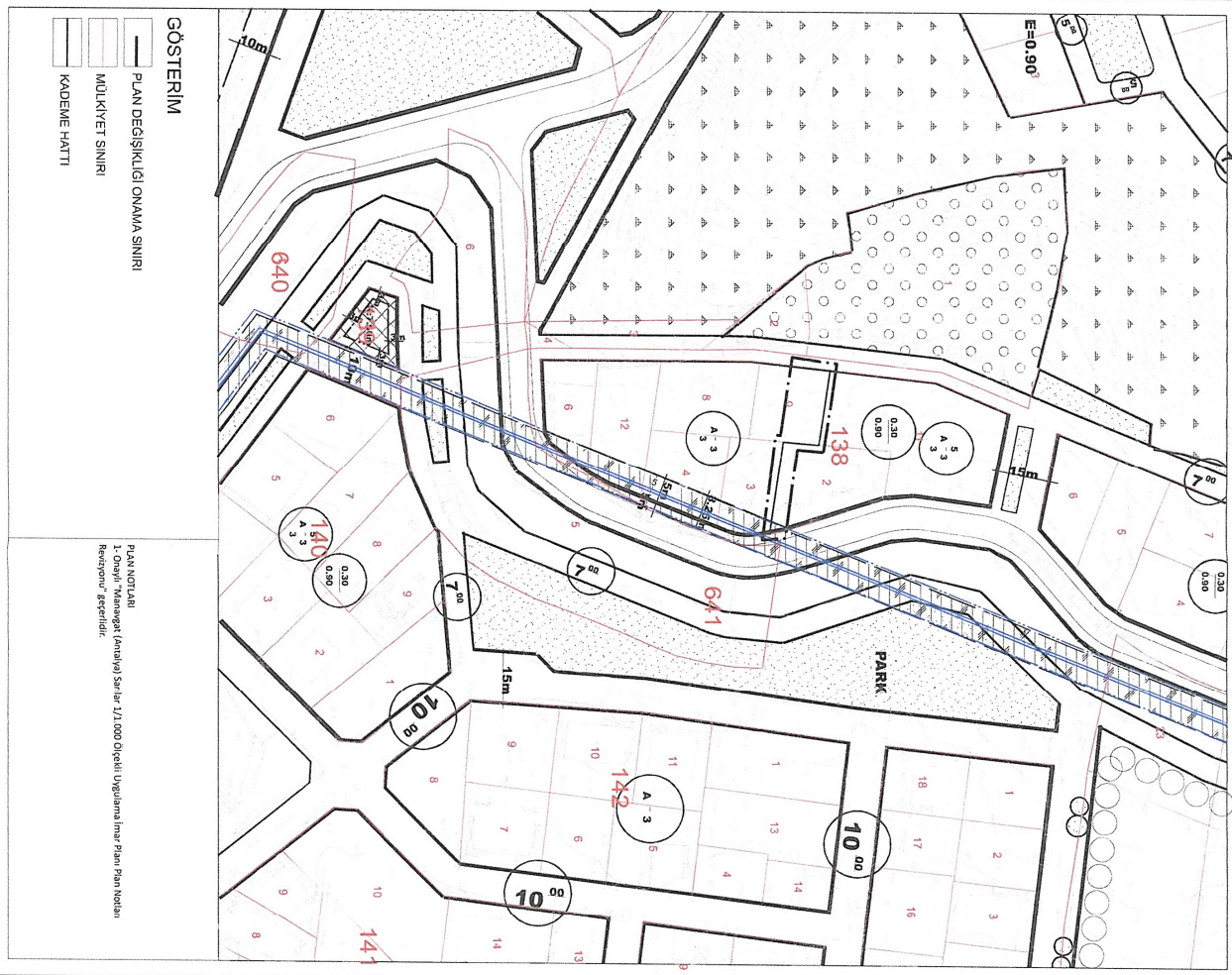
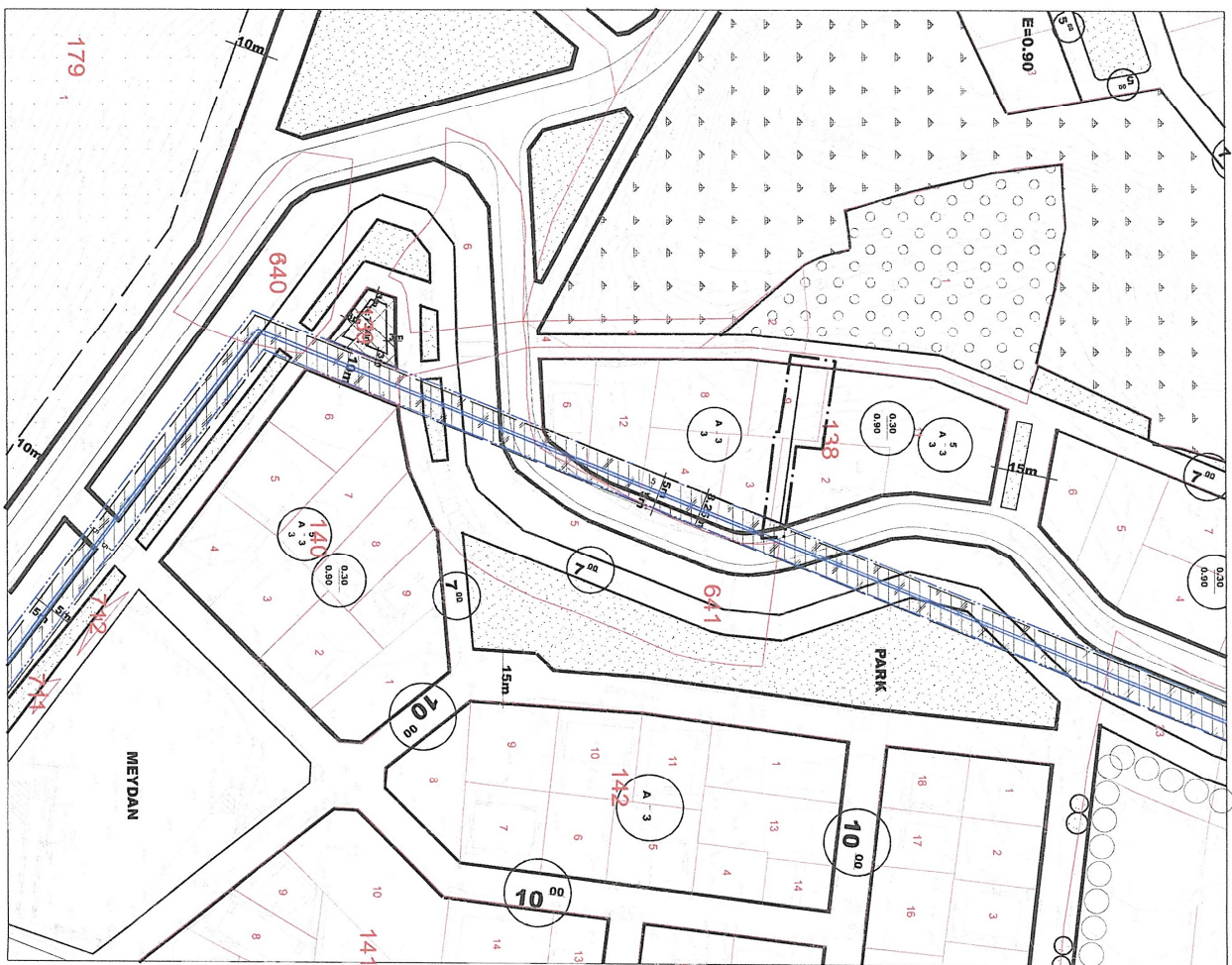
**Üye**  
İbrahim ÖNER  
İMZA

**Üye**  
Serkan ÖZDEMİR  
Ant. Büyükşehir Bld. Tem.  
İMZA

**Üye**  
Mustafa Ayhan İÇMEN  
Manavgat Bld. Tem.  
İMZA

**Üye**  
Melih KILINÇ  
Side Müze Md.  
İMZA

**Üye**



2024


ANTALYA İLİ MANAVGAT İLÇESİ SARILAR MAHALLESİ  
138 ADA 2 VE 9 NO.LU PARSELLER  
1/1.000 ÖLÇEKLİ UYGULAMA İMAR PLANI DEĞİŞİKLİĞİ  
AÇIKLAMA RAPORU

Açıklama:

Uygulama İmar Planı değişikliğiyle yürürlükteki imar planında belirlenmiş olan kademe hattı ile parsellasyon planı arasındaki uyumsuzluğun giderilerek, parsellerin yapılaşabilir hale getirilmesi amaçlanmaktadır.

TMMOB Şehir Plancıları Odası	KAYDEDİLMİŞTİR
MD Tarihi: 26.09.2024	Proje Kayıt No: 07.2024.126
4NZE2D2	Uye: ERKAN DEMİRÇİ (1649)

Kullanıcı bilgileri: verilen bilgilerin doğruluğundan sorumlu tutulmaz. Özetle Kayıt ve İnceleme İşlemlerinde, her kullanıcı için değişiklikler gerçekleştirilmeye devam etmektedir. Her kullanıcı için değişiklikler gerçekleştirilmeye devam etmektedir. Özetle Kayıt ve İnceleme İşlemlerinde, her kullanıcı için değişiklikler gerçekleştirilmeye devam etmektedir.



## 1. PLANLAMA ALANININ GENEL TANIMI

1/1.000 ölçekli uygulama imar planı değişikliği teklifi, Antalya İli, Manavgat İlçesi, Sarılar Mahallesi, O26-B-19-C-1-D no'lu 1/1.000 ölçekli halihazır pafta üzerinde yer alan tapuda 138 ada 2 ve 9 parsel numaraları ile tescilli taşınmazların bir kısmını kapsamaktadır. Tapulu alanın toplam yüz ölçümü 1.237,73 m<sup>2</sup> olup, plan değişikliğine konu alanın yüz ölçümü ise 579,43 m<sup>2</sup>'dir. Plan değişikliği teklifine konu alan Sarılar Aile Sağlığı Merkezi'nin kuzeybatısında bulunmaktadır.



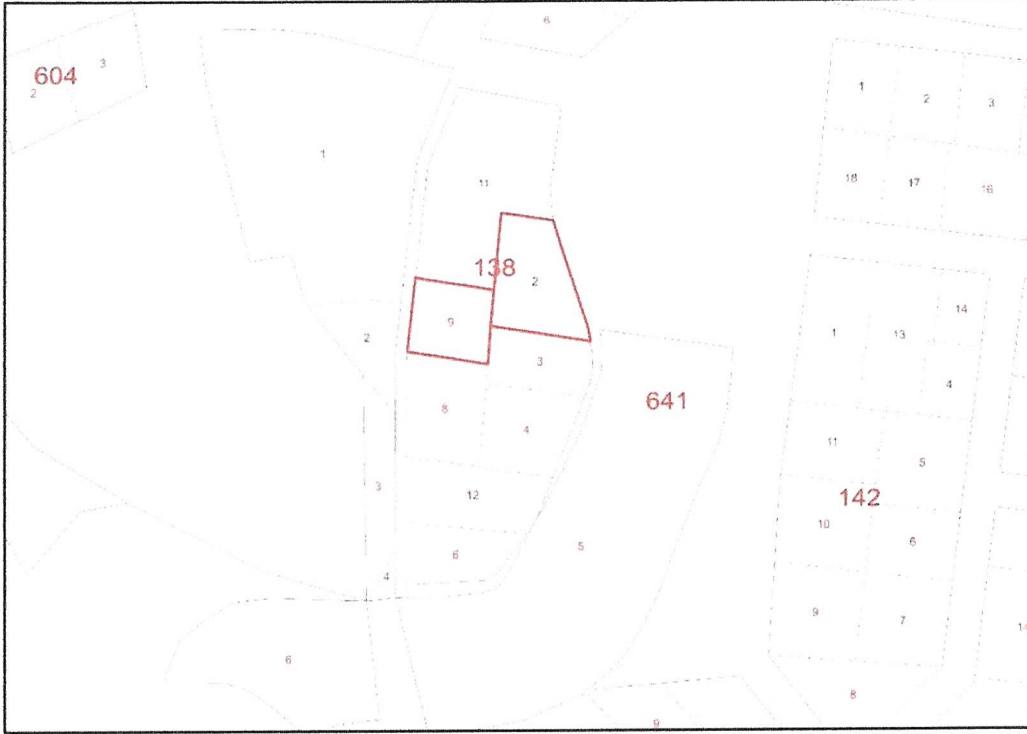
Şekil 1: Uzak Uydur Görüntüsü



Şekil 2: Yakın Uydur Görüntüsü

## 2. BUGÜNKÜ ARAZİ KULLANIMI VE KADASTRAL DURUM

Plan değişikliği teklifine konu bölgede imar uygulamaları 3194/18. Madde uygulaması yapılmak suretiyle tamamlanmıştır. İmar uygulaması 27.02.2002/19 sayılı mülga Sarılar Belediyesi encümeni tarafından onaylanmış ve 13.09.2002 tarih, 3142 yevmiye numarası ile kadastro müdürlüğünce tescillenmiştir. Plan değişikliği teklifine konu taşınmazlar arsa vasfındadır. 138 ada 9 parsel numarası ile tescilli taşınmazın üzerinde herhangi bir yapılaşma bulunmamakta olup, 138 ada 2 parsel numarası ile tescilli taşınmazın üzerinde ise 3 katlı yapı bulunmaktadır.



Şekil 3: Kadastral Durum

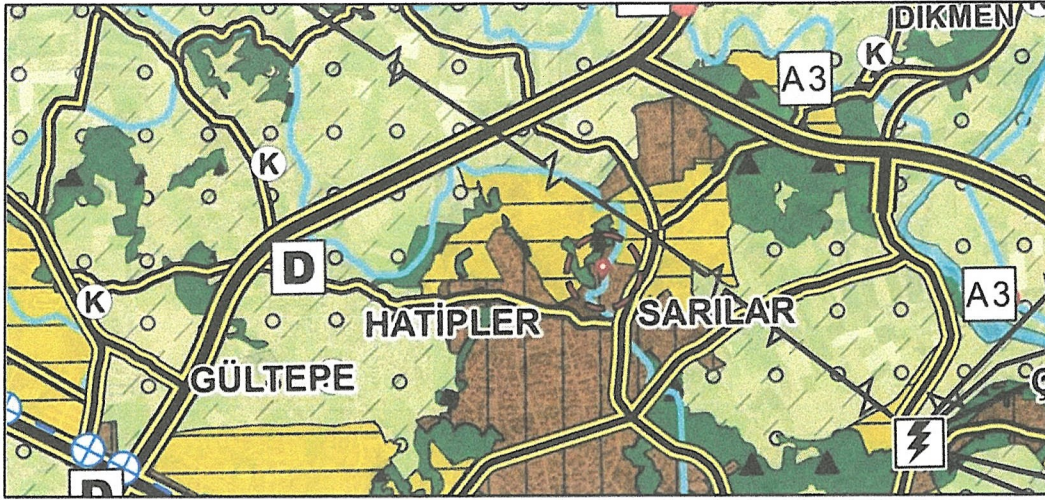


Şekil 4: 138 Ada 2 Parsel Yapılaşma Durumu

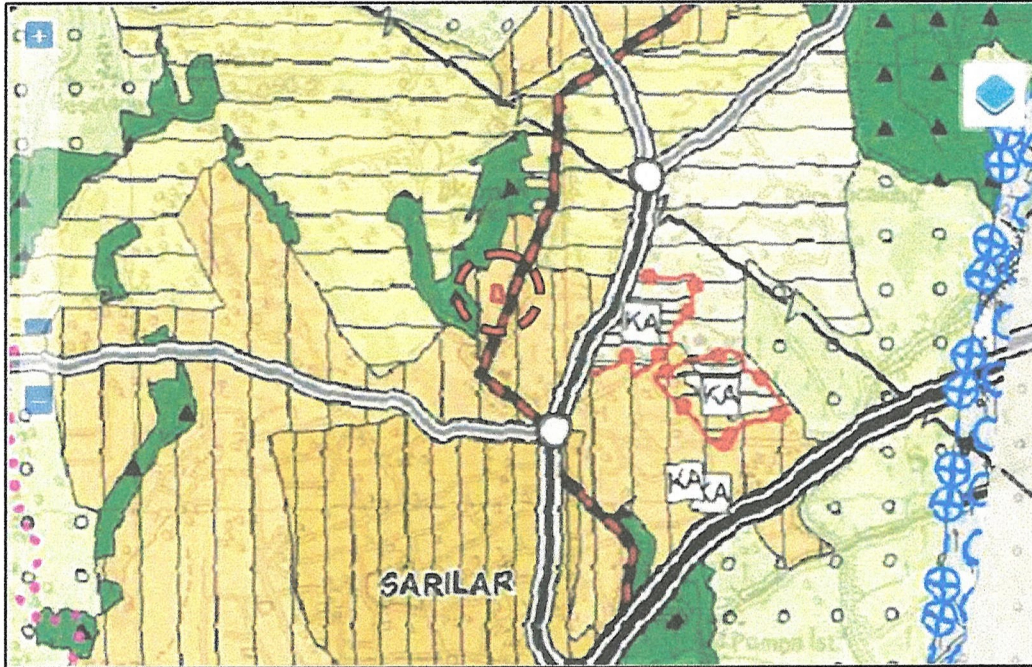
### 3. ONAYLI İMAR PLANI KARARLARI

Plan değişikliği teklifine konu taşınmazları kapsayan alanda üst ölçekli plan olarak Çevre Şehircilik ve İklim Değişikliği Bakanlığı'nın 08.02.2022 tarihli ve 2913627 sayılı oluru ile onaylanan Antalya-Burdur-Isparta Planlama Bölgesi 1/100.000 Ölçekli Çevre Düzeni Planı Değişikliği mevcuttur. Bu planda taşınmazlar "Kentsel Yerleşik Alan" olarak planlıdır. Bir diğer üst ölçekli plan olan "Antalya İli, Manavgat İlçesi, Oymapınar Kültür ve Turizm Koruma ve Gelişim Bölgesi 1/25.000 Ölçekli Nazım İmar Planı" 10.04.2018 tarihinde Kültür ve Turizm Bakanlığı tarafından onaylanmıştır. Bu planda ise söz konusu taşınmazlar "Düşük Yoğunluklu (51-150 kişi/ha) Mevcut Konut Alanı" olarak planlıdır. Bölgede ilan edilen Oymapınar Kültür ve Turizm Koruma ve

Gelişim Bölgesi sınırları idari bir kararla daraltıldığından taşınmazların da yer aldığı bölgede planlama yetkisi Antalya Büyükşehir ve Manavgat belediyelerindedir.



Şekil 5: Onaylı 1/100.000 Ölçekli Çevre Düzeni Planı



Şekil 6: Onaylı 1/25.000 Ölçekli Nazım İmar Planı

Taşınmazları kapsayan alanda alt ölçekli plan olarak Sarılar (Manavgat) 1/5.000 ölçekli nazım ve 1/1.000 ölçekli uygulama imar planları bulunmaktadır. Mülga Sarılar Belediye Meclisi'nin 14.11.2001 tarih ve 2001/14-1 sayılı kararıyla 1/5.000 ölçekli Sarılar (Manavgat) Nazım İmar Planı Değişikliği ve 1/1.000 Ölçekli Sarılar (Manavgat) Uygulama İmar Planı Değişikliği onaylanmıştır.

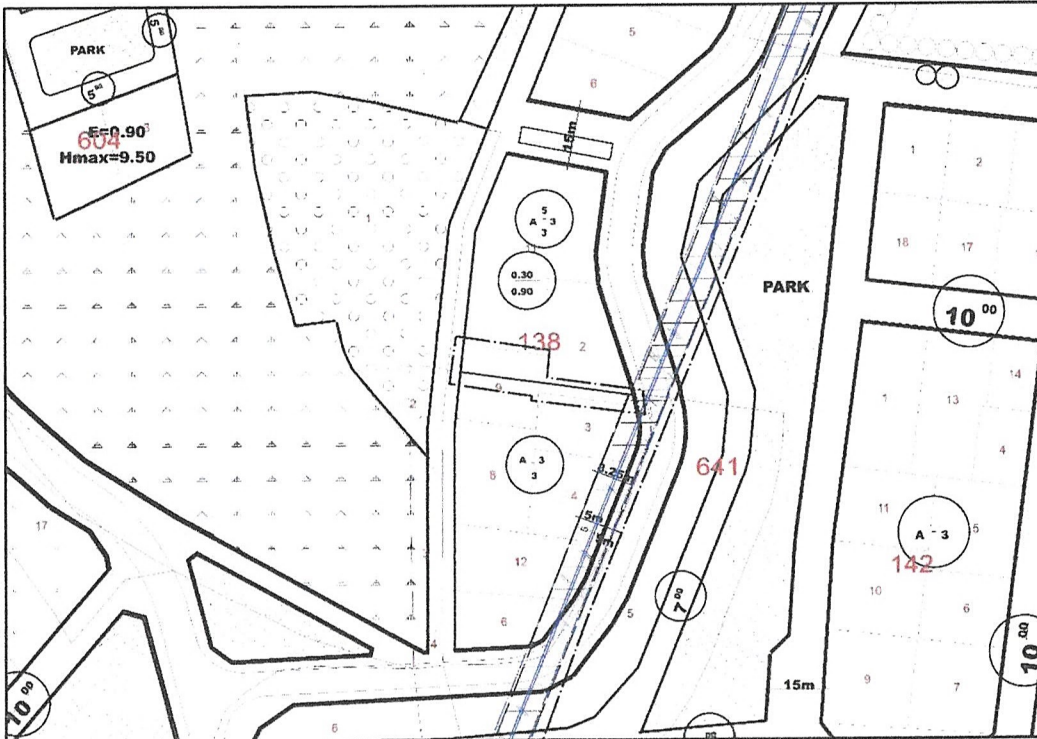
2001 tarihinde onaylanan 1/5.000 ölçekli nazım imar planında değişikliğe konu taşınmazlar gelişme konut alanı olarak planlanmıştır. Söz konusu taşınmazların batısında ağaçlandırılacak alan planlanmış olup, doğusunda 12 m genişliğinde taşıt yolu oluşturulmuştur. Yürürlükteki 1/1.000 ölçekli uygulama imar planında ise nazım imar planından gelen gelişme konut alan kullanımı ve ulaşım kararları korunmuş, 138 ada 2 parselin doğu kısmında yer alan antik su kemeri Antalya Kültür Varlıklarını Koruma Kurulu'nun uygun görüşüyle planlar üzerinde tanımlanmıştır.



Onaylı uygulama imar planına göre 138 ada 2 parselin yaklaşık 645 m<sup>2</sup>'lik kısmında 0.30/0.90 TAKS ve KAKS oranlarıyla Ayrık nizam 3 kat, kalan 93 m<sup>2</sup>'lik kısmında ise TAKS/KAKS oranları belirtilmeksizin Ayrık nizam 3 kat olarak yapılaşma koşulu belirlenmiştir. Bu parselde yapılaşma tamamlanmış durumdadır. 138 ada 9 parselin ise yaklaşık olarak 180 m<sup>2</sup>'lik kısmında 0.30/0.90 TAKS ve KAKS oranlarıyla Ayrık nizam 3 kat, kalan 320 m<sup>2</sup>'lik kısmında ise TAKS/KAKS oranları belirtilmeksizin Ayrık nizam 3 kat olarak yapılaşma koşulu getirilmiştir. TAKS ve KAKS oranları belirtilmeyen kısımda yönetmelik gereği yapılaşma değerleri 0.40 TAKS ve 1.20 KAKS olarak uygulanmaktadır.



Şekil 7: Onaylı 1/5.000 Ölçekli Nazım İmar Planı



Şekil 8: Onaylı 1/1.000 Ölçekli Uygulama İmar Planı



#### 4. PLAN DEĞİŞİKLİĞİNİN AMAÇ VE KAPSAMI

Plan değişikliğine konu uygulama imar planı 2001 yılında onaylanmış ve 138 no.lu yapı adası içerisinde oluşturulan kademe hattı ile hattın kuzeyinde Ayrık nizam 3 kat olmak üzere 0.30 TAKS ve 0.90 KAKS oranı belirlenirken, hattın güneyinde ise ayırık nizam 3 kat yapılaşma kararı getirilmiştir. Ancak KAKS oranı belirtilmediğinden yönetmelik gereği TAKS 0.40, KAKS ise 1.20 olarak uygulanmaktadır. Aynı ada içerisinde oluşan emsal farklılığı nedeniyle imar uygulaması yapılırken kademe hattının esas alınması ve parselasyon planının bu hatta göre oluşturulması gerekmektedir. Ancak 27.02.2002 tarih ve 19 sayılı mülga encümen kararıyla onaylanarak, 13.09.2002 tarih, 3412 yevmiye numarası ile tescil edilen parselasyon planında imar planında belirlenen kademe hattı dikkate alınmamıştır. Onaylanan parselasyon planında 138 ada 2 parsel numarası ve 138 ada 9 parsel numarası ile tescillenen parsellerin bir kısmı 0.90 emsalli bölgede kalırken, bir kısmı da 1.20 emsalli bölgede kalmaktadır.

Plan bütünü analiz edildiğinde ise kademe hattının sadece 138 no.lu yapı adasında oluşturulduğu, diğer yapı adalarında emsal farklılığı bulunmadığı tespit edilmiştir. Bu tespitten yola çıkıldığında parselasyon planı onaylanıp, tescil edilirken kademe hattının gözden kaçırılarak, sehven 138 ada 2 ve 9 parsellerde idare tarafından kusurlu işlem yapıldığı sonucuna ulaşılmaktadır. İmar uygulaması 2002 yılında tescil edildiği ve o günden bu güne uygulamaların gerçekleştiği göz önüne alındığında parselasyon planının yenilenmesi ihtimali söz konusu edilememektedir. Fiili durumda bu uyumsuzluktan dolayı 138 ada 2 ve 9 parsel sayılı taşınmazlar imar durumu alamamakta ve mağduriyetleri söz konusu olmaktadır.

Önerilen plan değişikliği ile Mülga Sarılar Belediye encümeni tarafından yapılan idari işlemde kaynaklı özel mülkiyetteki taşınmazların yaşadığı mağduriyetin giderilmesi amacıyla devlette devamlılık ilkesi gereğince Manavgat Belediye Başkanlığı'na uygulama imar planı değişikliği yapılmaktadır.

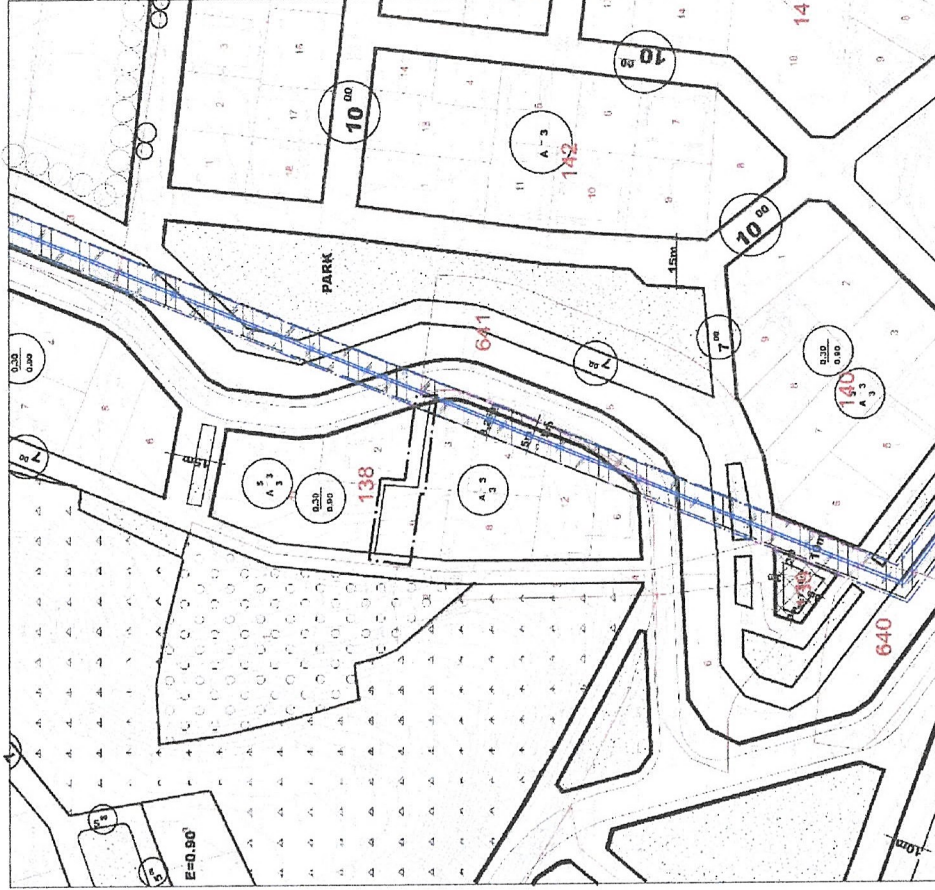
#### 5. PLAN DEĞİŞİKLİĞİ KARARLARI

Önerilen 1/1.000 ölçekli uygulama imar planı değişikliğiyle parsel yüzölçümleri ve mevcut kademe hattı çizgisi birlikte değerlendirilerek parsel sınırlarına kaydırılmıştır. Kaydırma işlemi yapılırken parselin yüz ölçümsel olarak çoğunluk kısmının kaldığı emsal değeri esas alınmıştır. Yapılan düzenleme sonrasında 138 ada 9 parsel Ayrık nizam 3 kat olarak planlı bölgede kalırken, 138 ada 2 parsel ise Ayrık nizam 3 kat, 0.30/0.90 TAKS KAKS oranı belirlenen bölgede kalmış, kademe hattı ile parsel sınırlarının örtüşmesi sağlanmıştır. Diğer plan kararlarında herhangi bir değişiklik önerilmemiştir.



UYGULAMA İMAR PLANI DEĞİŞİKLİĞİ

OLÇEK:1/1500  
ÖNERİ PLAN



GÖSTERİM

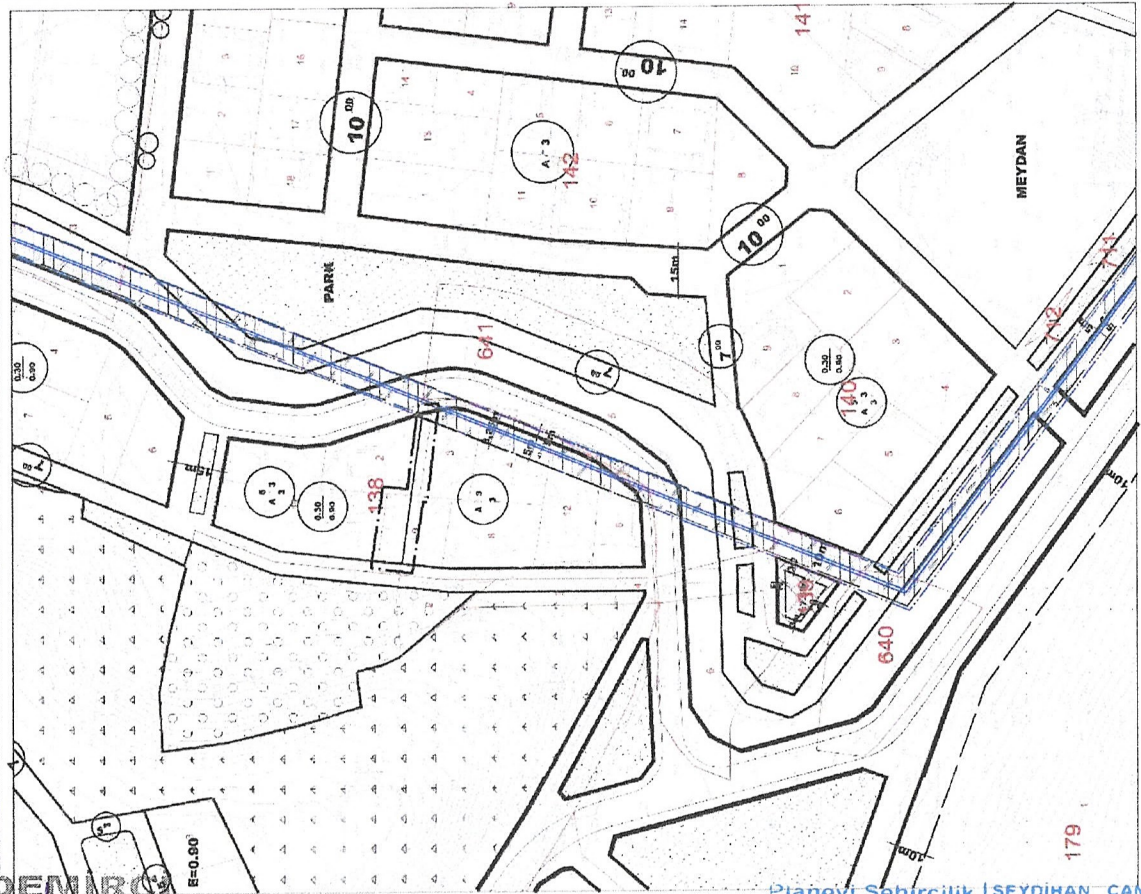
PLANIN KULLANIŞI  
1. Çizim : Manavgat İlçesi 312.000 Ölçekli Uygulama İmar Planı Par. No: 179

— P. PLAN DEĞİŞİKLİĞİ İNAMA SINIRI  
— MÜLKİYET SINIRI  
— KODLAMA HATTI

MEVCUT PLAN

ANTALYA İLİ MANAVGAT İLÇESİ SARILAR MAHALLESİ  
38 ADA 2 VE 9 NO.LU PARSELLER

Pafta: O2B-B-19-C-1-D



GÖSTERİM

PLANIN KULLANIŞI  
1. Çizim : Manavgat İlçesi 312.000 Ölçekli Uygulama İmar Planı Par. No: 179

— P. PLAN DEĞİŞİKLİĞİ İNAMA SINIRI  
— MÜLKİYET SINIRI  
— KODLAMA HATTI

ERKAN DEMİRÖZ