




ANTALYA BÜYÜKŞEHİR BELEDİYESİ
İMAR VE BAYINDIRLIK KOMİSYONU RAPORU

Tarih:08.01.2025

BİRİM	İMAR VE ŞEHİRCİLİK DAİRESİ BAŞKANLIĞI
TALEP SAHİBİ	AKDENİZ ELEKTRİK DAĞITIM A.Ş.
MECLİS TOPLANTISININ TARİHİ VE GÜNDEM MADDESİ	Büyükşehir Belediye Meclisinin 09.12.2024 tarihli toplantısında gündemin 120. maddesinde görüşülerek İmar ve Bayındırlık Komisyonuna havale edilmiştir.
TALEP KONUSU	Kepez Belediye Meclisinin 01.11.2024 tarih ve 194 sayılı kararı ile uygun bulunan, Aydoğmuş Mahallesi 2796 adada bulunan park alanının fiiliyattaki sınırlarına göre düzenlenmesi, park alanı içerisinde planlı olan trafo alanının revize edilmesi ve park alanının kuzeybatısında yeni bir trafo alanı planlanmasına ilişkin hazırlanan 1/1000 ölçekli Uygulama İmar Planı değişikliği.
KOMİSYON RAPORU:	Kepez Belediye Meclisinin 01.11.2024 tarih ve 194 sayılı kararı ile uygun bulunan, Aydoğmuş Mahallesi 2796 adada bulunan park alanının fiiliyattaki sınırlarına göre düzenlenmesi, park alanı içerisinde planlı olan trafo alanının revize edilmesi ve park alanının kuzeybatısında yeni bir trafo alanı planlanmasına ilişkin hazırlanan 1/1000 ölçekli Uygulama İmar Planı değişikliği Komisyonumuzca incelenmiş, Belediyesinden geldiği şekliyle uygun olduğu görüşüne varılmıştır. Komisyon Raporu imza altına alınarak, Meclisin takdirine sunulmuştur.


Mithat ARAS
İmar Kom. Başkanı


Hasan Can KAMBUROĞLU
İmar Kom. Bşk.Yrd.


Mehmet Burak ÇEKER
İmar Kom. Üyesi

Sıdika GÖKYAR KIZILCA
İmar Kom. Üyesi


Hasan Cumhur GÖNCÜ
İmar Kom. Üyesi

Toplantıya Katılmadı.



T.C.
KEPEZ BELEDİYESİ
MECLİS KARARI

Toplantı Yılı	2024		
Toplantı Ayı	11 / KASIM		
Toplantı Tarihi ve Günü	01-11-2024 / Cuma		
İlgili Müdürlük	KENTSEL TASARIM MÜDÜRLÜĞÜ	Karar No	194
Evrakın Özü	İmar Planı Değişikliği	Karar Tarihi	01-11-2024

GÜNDEMİN 21. MADDESİ

Kepez Belediye Meclisinin 02.10.2024 tarih ve 164 sayılı kararı ile İmar Komisyonuna havale edilmiş olan, Antalya İli Kepez İlçesi Aydoğmuş Mahallesi 2796 ada ve çevresinin Akdeniz Elektrik Dağıtım A.Ş.'nin 18.09.2024 tarih 57662 numaralı yazısındaki talebi üzerine, 2796 adada bulunan park alanının fiiliyattaki sınırlarına göre düzenlenmesi, park alanı içerisinde planlı olan trafo alanının revize edilmesi ve park alanının kuzeybatısında yeni bir trafo alanı planlanmasına ilişkin hazırlanan 1/1000 ölçekli Uygulama İmar Planı Değişikliği hakkındaki;

İmar Komisyonu Raporu:

Rapor Tarihi: 10.10.2024

Rapor No: 21

Konu: Antalya İli Kepez İlçesi Aydoğmuş Mahallesi 2796 ada ve çevresine ilişkin 1/1000 ölçekli Uygulama İmar Planı Değişikliği.

İnceleme: Kepez Belediye Meclisinin 02.10.2024 tarih ve 164 sayılı kararı ile İmar Komisyonuna havale edilmiş olan, Antalya İli Kepez İlçesi Aydoğmuş Mahallesi 2796 ada ve çevresinin Akdeniz Elektrik Dağıtım A.Ş.'nin 18.09.2024 tarih 57662 numaralı yazısındaki talebi üzerine, 2796 adada bulunan park alanının fiiliyattaki sınırlarına göre düzenlenmesi, park alanı içerisinde planlı olan trafo alanının revize edilmesi ve park alanının kuzeybatısında yeni bir trafo alanı planlanmasına ilişkin hazırlanan 1/1000 ölçekli Uygulama İmar Planı Değişikliği.


Komisyon Görüşü: Komisyonumuzca yapılan inceleme neticesinde; Aydoğmuş Mahallesi 2796 adada bulunan park alanının fiiliyattaki sınırlarına göre düzenlenmesi, park alanı içerisinde planlı olan trafo alanının revize edilmesi ve park alanının kuzeybatısında yeni bir trafo alanı planlanmasına ilişkin hazırlanan 1/1000 ölçekli Uygulama İmar Planı Değişikliğinin uygun olduğu kanaatine varılmış olup, işbu rapor Meclise sunulmak üzere tarafımızca tanzim edilmiş ve imza altına alınmıştır.

Komisyon Üyeleri: Ahmet PAKSOY, Mahmut TAŞ, İlknur GÜLÜMSER SOLMAZ, Süleyman ACAR, Adem ÇELİK uygun imzalı olup;

Konu görüşmeye açılarak yapılan müzakereler sonucunda **İmar Komisyonu** raporu doğrultusunda oylamaya sunulmuştur:

K A R A R :

5393 Sayılı Belediye Kanununun 18. maddesinin (u) bendindeki *"İmar planlarına uygun şekilde hazırlanmış belediye imar programlarını görüşerek kabul etmek Belediye Meclisinin görev ve yetkilerindedir."* hükmüne istinaden; Aydoğmuş Mahallesi 2796 adada bulunan park alanının fiiliyattaki sınırlarına göre düzenlenmesi, park alanı içerisinde planlı olan trafo alanının revize edilmesi ve park alanının kuzeybatısında yeni bir trafo alanı planlanmasına ilişkin hazırlanan 1/1000 ölçekli Uygulama İmar Planı Değişikliğinin **kabulüne** ve konunun **İmar Komisyonundan** geldiği şekli ile uygun olduğuna **oy birliği** ile karar verildi.

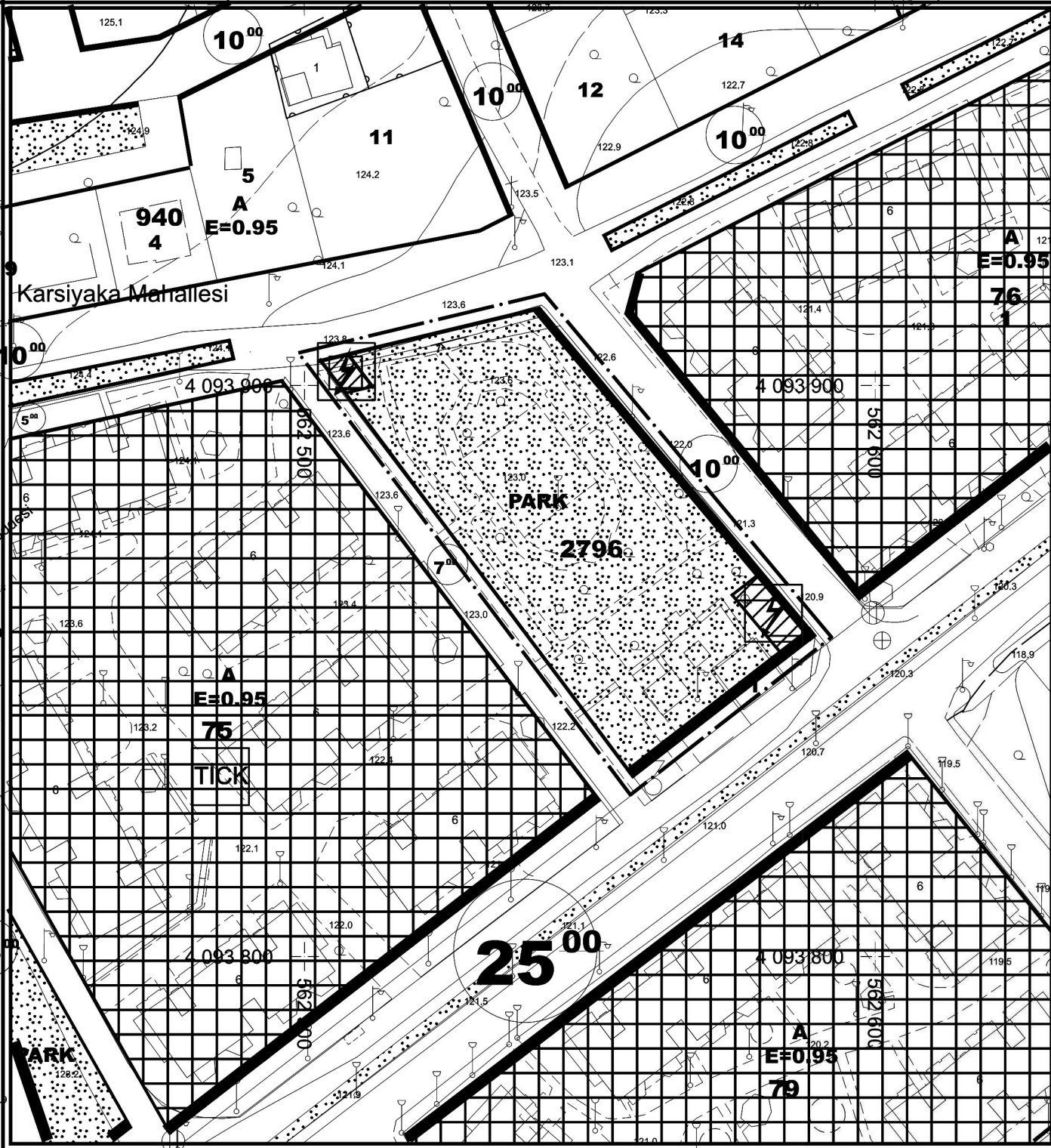
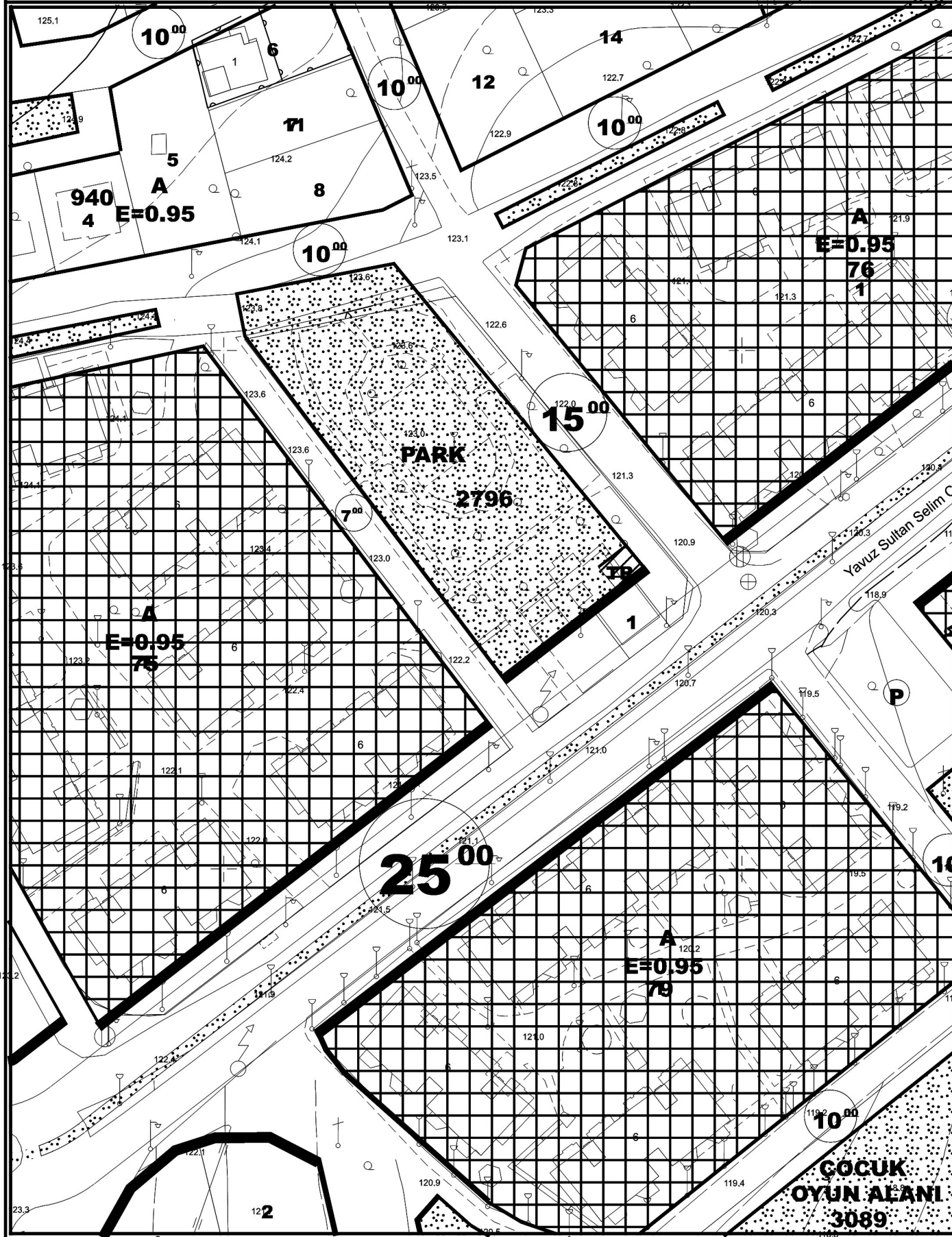
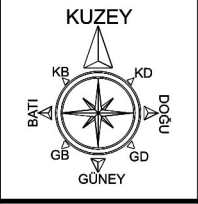

Mesut KOCAGÖZ
Kepez Belediye Başkanı


Berna POLAT
Divan Kâtibi


Emre ATMACA
Divan Kâtibi

KEPEZ BELEDİYESİ
MAHALLE: AYDOĞMUŞ
ADA/PARSEL NO: 2796 ADA 1 PARSEL DOĞUSU PARK ALANI
PAFTA NO: O25A 05D 1A
MEVCUT PLAN

UYGULAMA İMAR PLANI DEĞİŞİKLİĞİ
ÖLÇEK: 1/1000
KONU: Akdeniz Dağıtım A.Ş. talebi üzerine trafo alanı planlanması
ÖNERİ PLAN



PLAN DEĞİŞİKLİĞİ
ONAMA SINIRI

TRAFO ALANI

PLAN NOTU:
1-PLAN ÜZERİNDE BELİRTİLMİYEN HUSUSLARDA 3194 SAYILI İMAR KANUNU VE İLGİLİ YÖNETMELİK HÜKÜMLERİ GEÇERLİDİR.

İmarlık Müdürlüğüne Hiy. İnş. Tur. Tic. Ltd. Şti.
Orduşevir Mah. İzmitli Mah. Cad. H. Çoban İşm.
No: 135B D/204 M. 06100/ANTALYA
Tic. Sic. No: 272272
Ant. Müh. Sic. No: 01/01/8452

ANTALYA İLİ, KEPEZ İLÇESİ, AYDOĞMUŞ MAHALLESİ
2796 ADA VE ÇEVRESİ
1/1000 ÖLÇEKLİ UYGULAMA İMAR PLANI DEĞİŞİKLİĞİ
PLAN AÇIKLAMA RAPORU

1.PLANLAMA ALANININ GENEL TANIMI

Antalya İli, Kepez İlçesi, Aydoğmuş mahallesi sınırları içerisinde; O25A05D1A paftasında 2796 ada ve çevresinin düzenlenmesi amacı ile 1/1000 ölçekli Uygulama İmar Planı Değişikliği hazırlanmıştır.



Şekil 1. Hava Fotoğrafı

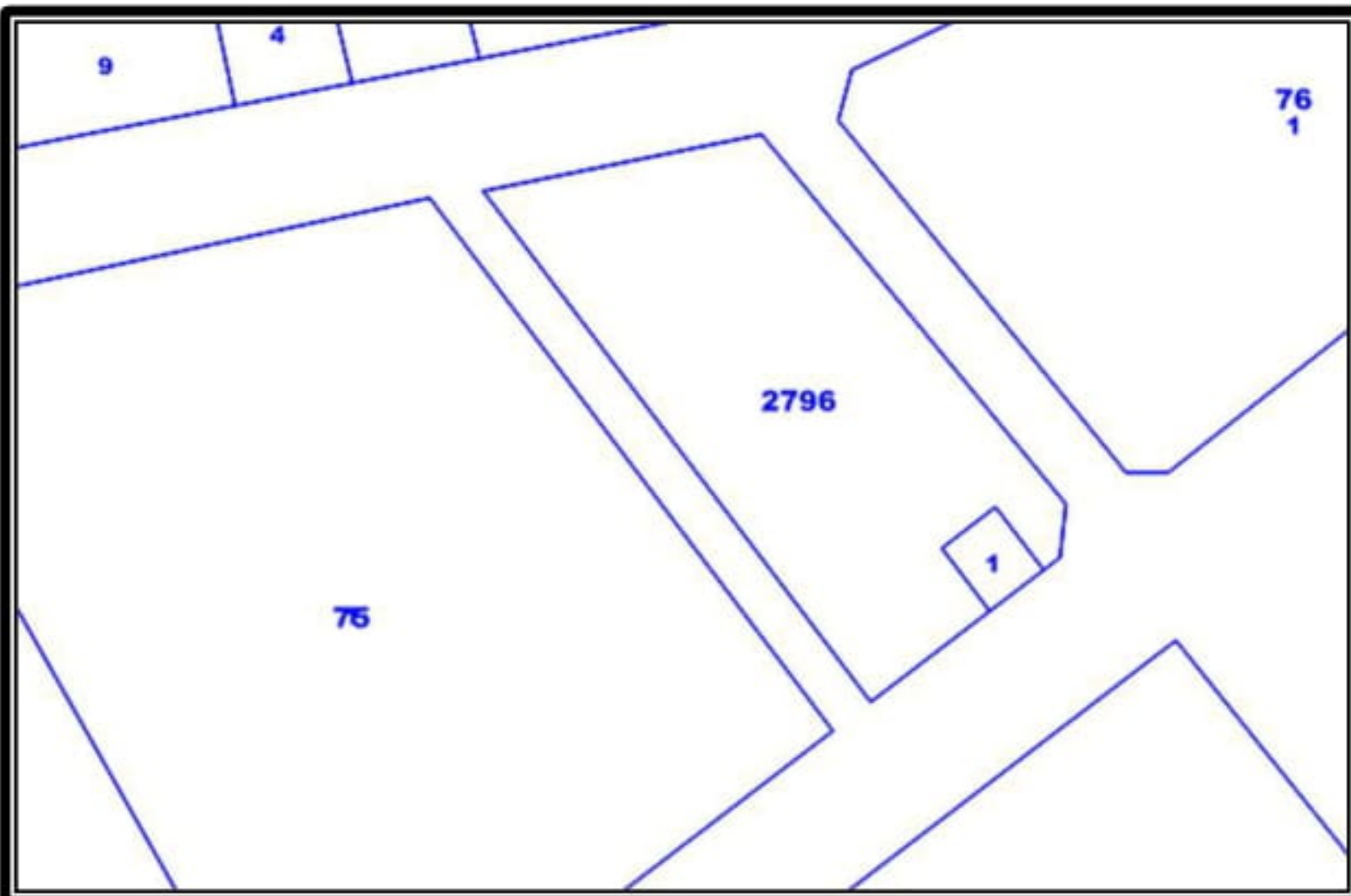
2.PLANLAMANNIN AMAÇ VE KAPSAMI

Alanya, Türkiye'nin Akdeniz Bölgesi'ndeki Antalya iline bağlı bir turizm ilçesidir. Şehir merkezine uzaklığı 154 kilometredir. Türkiye'nin güney sahillerinde bulunan Alanya, 1.598,51 km²'lik bir alana sahiptir ve 2022'te nüfusu 350.636 kişidir. Antalya İline bağlı Alanya ilçesi hızla büyümektedir. Özellikle turizm açısından önemli bir merkez konumundadır. Plan çalışması yapılan alanın onaylı 1/5000 ölçekli Nazım ve 1/1000 Uygulama İmar Planları bulunmaktadır.

2796 adada bulunan park alanının fiiliyattaki sınırları ile uyum göstermemesi, park alanı içerisinde planlı olan trafo alanının revize edilmesi, Enerji Piyasası Düzenleme Kurumundan Kamu yararı kararı ve Enerji Tabii Kaynaklar Bakanlığında olur alınabilmesi ayrıca bu olur ile Tedaş Genel Müdürlüğü'nün kamulaştırmaya başlaması için imar planlarında trafo alanlarının işlenmiş olması gerektiğinden Akdeniz Elektrik Dağıtım A.Ş.'nin talebi üzerine; bölge enerji ihtiyacını karşılayacak trafo alanları için imar planında yer ayrılmaması, arazi koşullarında yerinde yapılan ölçüm ve incelemeler sonucunda tesis edilecek olan trafolar için en uygun alanların yer seçimi sonucunda trafo alanlarının imar planına işlenmesi amacı ile park alanının kuzeybatısında yeni bir trafo alanı ayrılması amacı ile plan değişikliği önerisi hazırlanması ihtiyacı doğmuştur.

3. BUGÜNKÜ ARAZİ KULLANIMI, KADASTRAL DURUM VE MEVCUT PLAN KARARLARI

Plan değişikliği yapılan; Aydoğmuş mahallesi 2796 ada park alanı 2796 m² ve trafo alanı 50 m² dir.

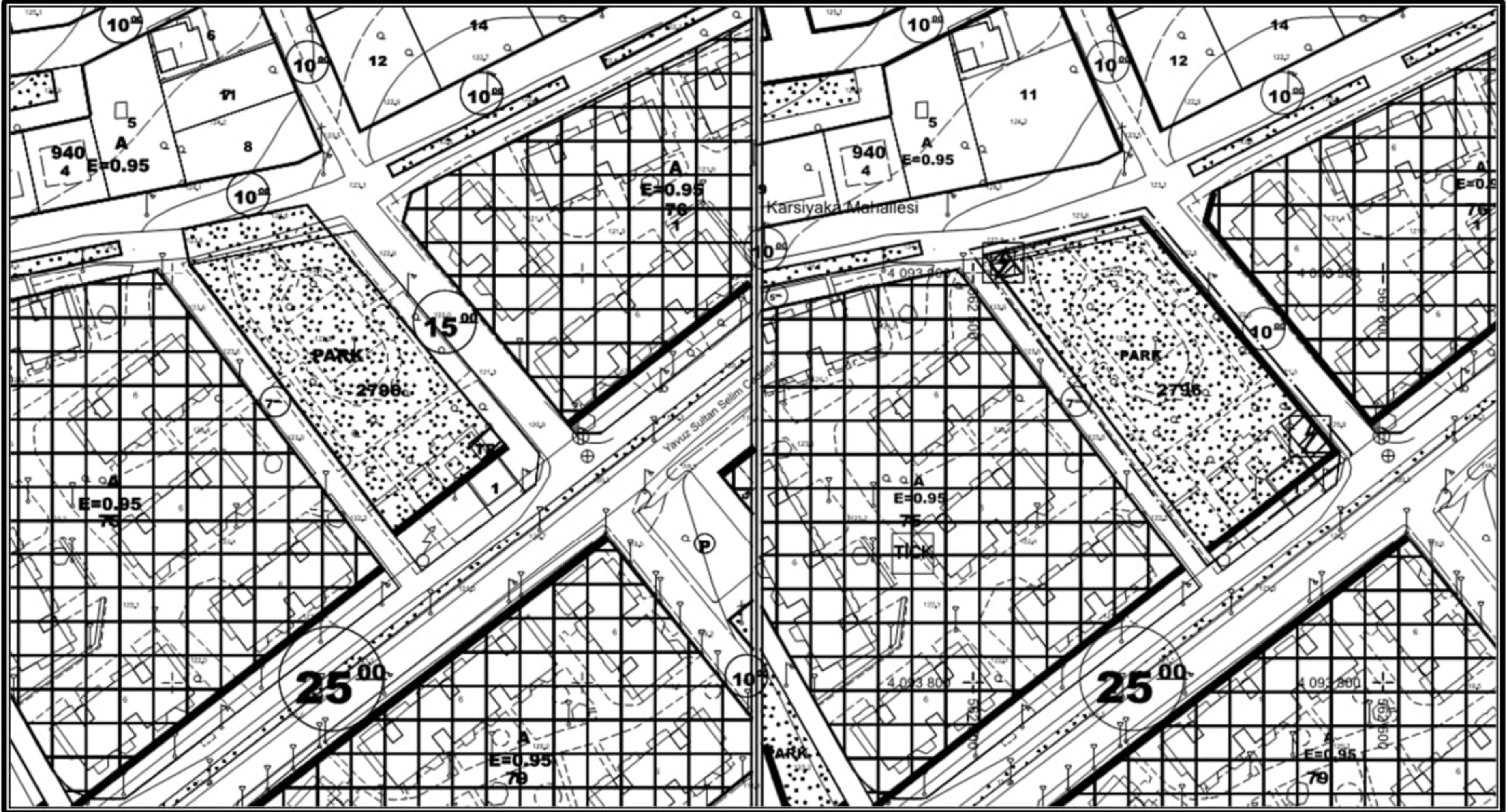


Şekil 2. Parselasyon Planı

4.PLANLAMA KARARLARI

Trafo alanı planlanmasına yönelik hazırlanan 1/1000 ölçekli uygulama imar planının mevcut durumunu incelediğimizde park ve trafo alanı olarak planlanmıştır.

2796 adada bulunan park alanının sınırlarını incelediğimizde fiiliyattaki kullanımı ile parsel sınırı arasında uyumsuzluk saptanmıştır. Buna göre ilk önce park alanı sınırları fiiliyattaki kullanım sınırlarına göre düzenlenmiştir. Yine park alanı içerisinde mevcut planlı trafo alanı Akdeniz Elektrik Dağıtım A.Ş.'nin talebi üzerine revize edilmiş ve 50 metrekare büyüklüğündeki trafo alanı 105 metrekareye büyütülmüştür. Aynı alan içerisinde Enerji Piyasası Düzenleme Kurumundan Kamu yararı kararı ve Enerji Tabii Kaynaklar Bakanlığında olur alınabilmesi ayrıca bu olur ile TEDAŞ Genel Müdürlüğünün kamulaştırmaya başlaması için imar planlarında trafo alanlarının işlenmiş olması gerekliliğinden Akdeniz Elektrik Dağıtım A.Ş.'nin talebi üzerine; bölge enerji ihtiyacını karşılayacak trafo alanları için imar planında yer ayrılması, arazi koşullarında yerinde yapılan ölçüm ve incelemeler sonucunda tesis edilecek olan trafolar için en uygun alanların yer seçimi sonucunda, park alanının kuzeybatısında 38 metrekare büyüklüğünde yeni bir trafo alanı planlanması amacı ile 1/1000 ölçekli Uygulama İmar Planı Değişikliği hazırlanmıştır.



Şekil 3. Mevcut 1/1000 ölçekli Uygulama İmar Planı

Şekil 4. Öneri 1/1000 ölçekli Uygulama İmar Planı

Detay
Mimarlık Mühendislik Hiz. İnş. Tur. Tic. Ltd. Şti.
Konuksever Mah. Kızıllırmak Cad. H.Çoban İm.
No: 135B D:204 Muratpaşa/ANTALYA
Tel&Fax: 0242/247 50 7
Ant. Kurumlar M.D.: 491 01 / 8452

**AKDENİZ
ELEKTRİK
DAĞITIM**



"enerjimizle yanınızdayız"

Tesis Müdürlüğü
İnşaat ve Kamulaştırma Yöneticiliği

Sayı : --

Konu: İmar planı değişikliği hakkında

**T.C.
KEPEZ BELEDİYESİ
İMAR VE ŞEHİRCİLİK MÜDÜRLÜĞÜ**
Teomanpaşa Mahallesi Yeşilırmak Caddesi No:4 Kepez/Antalya

Antalya İli, Kepez İlçesi, Aydoğmuş Mahallesi O25A 05D 1A paftasında 2796 ada park alanı ve içerisinde trafo alanı planlanması amacı ile 1/1000 ölçekli Uygulama İmar Planı Revizyonu hazırlanmıştır.

Plan değişikliği dosyasının belediye meclisiniz tarafından görüşülerek karara bağlanması hususunda,

Gereğini arz ederiz.

E-İmzalıdır
Serkan KOMUT
Tesis Müdürü

E-İmzalıdır
Serkan Kükrek
Yatırım Direktörü

EKLER :
Öneri dosya

İÇ KULLANIM

Evrak Doğrulamak İçin : <https://belgedogrulama.akdenizedas.com.tr/belgedogrulama.aspx?eD=BS4NMP7FM6>
Evrak Pin Kodu : 57662

Göksu Mah. Serik Cad. No:15 Kepez/ ANTALYA
K urumlar V.D.:0210470544

Web sitesi: www.akdenizedas.com.tr

Ayrıntılı bilgi için irtibat :Tuncay AKSOY
Ayrıntılı bilgi için e-
posta:tuncay.aksoy@akdenizedas.com.tr
Telefon: (0.242) 320 36 00 Fax: (0.242) 339 55 82



T.C.
ANTALYA BÜYÜKŞEHİR BELEDİYE BAŞKANLIĞI
İmar ve Şehircilik Dairesi Başkanlığı
Planlama Şube Müdürlüğü

TEKNİK DEĞERLENDİRME RAPORU

Belediye : Kepez Belediyesi
Mahalle : Aydoğmuş Mahallesi
Ada/Parsel : 2796 ada
Ölçek : 1/1000

Kepez Belediye Meclisinin 01.11.2024 tarih ve 194 sayılı kararı ile uygun bulunan, Aydoğmuş Mahallesi 2796 adada bulunan park alanının fiiliyattaki sınırlarına göre düzenlenmesi, park alanı içerisinde planlı olan trafo alanının revize edilmesi ve park alanının kuzeybatısında yeni bir trafo alanı planlanmasına ilişkin hazırlanan 1/1000 ölçekli Uygulama İmar Planı değişikliği Büyükşehir Belediye Meclisinin 09.12.2024 tarihli toplantısında gündemin 120. maddesinde görüşülerek İmar ve Bayındırlık Komisyonuna havale edilmiştir.

Planlama alanı yürürlükte bulunan 1/5000 ölçekli Nazım İmar Planında ve 1/1000 ölçekli Uygulama İmar Planında "Park Alanı" olarak planlıdır.

Akdeniz Elektrik Dağıtım A.Ş.'nin 29.08.2024 tarihli ve 356206 sayılı yazısı ile; Antalya İli, Kepez İlçesi, Aydoğmuş Mahallesi 2796 ada park alanı ve içerisinde trafo alanı planlanması talep edilmiştir.

Plan müellifince hazırlanan plan açıklama raporunda; "2796 adada bulunan park alanının sınırlarını incelediğimizde fiiliyattaki kullanımı ile parsel sınırı arasında uyumsuzluk saptanmıştır. Buna göre ilk önce park alanı sınırları fiiliyattaki kullanım sınırlarına göre düzenlenmiştir. Yine park alanı içerisinde mevcut planlı trafo alanı Akdeniz Elektrik Dağıtım A.Ş.'nin talebi üzerine revize edilmiş ve 50 m² büyüklüğündeki trafo alanı 105 m²'ye büyütülmüştür. Aynı alan içerisinde Enerji Piyasası Düzenleme Kurumundan Kamu yararı kararı ve Enerji Tabii Kaynaklar Bakanlığında olur alınabilmesi ayrıca bu olur ile TEDAŞ Genel Müdürlüğünün kamulaştırmaya başlaması için imar planlarında trafo alanlarının işlenmiş olması gerekliliğinden Akdeniz Elektrik Dağıtım A.Ş.'nin talebi üzerine; bölge enerji ihtiyacını karşılayacak trafo alanları için imar planında yer ayrılmaması, arazi koşullarında yerinde yapılan ölçüm ve incelemeler sonucunda tesis edilecek olan trafolar için en uygun alanların yer seçimi sonucunda, park alanının kuzeybatısında 38 m² büyüklüğünde yeni bir trafo alanı planlanması amacı ile 1/1000 ölçekli Uygulama İmar Planı Değişikliği hazırlanmıştır."

Takdir Büyükşehir Belediye Meclisindedir. 03.01.2025

Özlem KOCABAŞ
Şehir Plancısı

Muhammed ULUŞAN
Planlama Şube Müdürü V.